



This is a digital copy of a book that was preserved for generations on library shelves before it was carefully scanned by Google as part of a project to make the world's books discoverable online.

It has survived long enough for the copyright to expire and the book to enter the public domain. A public domain book is one that was never subject to copyright or whose legal copyright term has expired. Whether a book is in the public domain may vary country to country. Public domain books are our gateways to the past, representing a wealth of history, culture and knowledge that's often difficult to discover.

Marks, notations and other marginalia present in the original volume will appear in this file - a reminder of this book's long journey from the publisher to a library and finally to you.

### **Usage guidelines**

Google is proud to partner with libraries to digitize public domain materials and make them widely accessible. Public domain books belong to the public and we are merely their custodians. Nevertheless, this work is expensive, so in order to keep providing this resource, we have taken steps to prevent abuse by commercial parties, including placing technical restrictions on automated querying.

We also ask that you:

- + *Make non-commercial use of the files* We designed Google Book Search for use by individuals, and we request that you use these files for personal, non-commercial purposes.
- + *Refrain from automated querying* Do not send automated queries of any sort to Google's system: If you are conducting research on machine translation, optical character recognition or other areas where access to a large amount of text is helpful, please contact us. We encourage the use of public domain materials for these purposes and may be able to help.
- + *Maintain attribution* The Google "watermark" you see on each file is essential for informing people about this project and helping them find additional materials through Google Book Search. Please do not remove it.
- + *Keep it legal* Whatever your use, remember that you are responsible for ensuring that what you are doing is legal. Do not assume that just because we believe a book is in the public domain for users in the United States, that the work is also in the public domain for users in other countries. Whether a book is still in copyright varies from country to country, and we can't offer guidance on whether any specific use of any specific book is allowed. Please do not assume that a book's appearance in Google Book Search means it can be used in any manner anywhere in the world. Copyright infringement liability can be quite severe.

### **About Google Book Search**

Google's mission is to organize the world's information and to make it universally accessible and useful. Google Book Search helps readers discover the world's books while helping authors and publishers reach new audiences. You can search through the full text of this book on the web at <http://books.google.com/>



## Über dieses Buch

Dies ist ein digitales Exemplar eines Buches, das seit Generationen in den Regalen der Bibliotheken aufbewahrt wurde, bevor es von Google im Rahmen eines Projekts, mit dem die Bücher dieser Welt online verfügbar gemacht werden sollen, sorgfältig gescannt wurde.

Das Buch hat das Urheberrecht überdauert und kann nun öffentlich zugänglich gemacht werden. Ein öffentlich zugängliches Buch ist ein Buch, das niemals Urheberrechten unterlag oder bei dem die Schutzfrist des Urheberrechts abgelaufen ist. Ob ein Buch öffentlich zugänglich ist, kann von Land zu Land unterschiedlich sein. Öffentlich zugängliche Bücher sind unser Tor zur Vergangenheit und stellen ein geschichtliches, kulturelles und wissenschaftliches Vermögen dar, das häufig nur schwierig zu entdecken ist.

Gebrauchsspuren, Anmerkungen und andere Randbemerkungen, die im Originalband enthalten sind, finden sich auch in dieser Datei – eine Erinnerung an die lange Reise, die das Buch vom Verleger zu einer Bibliothek und weiter zu Ihnen hinter sich gebracht hat.

## Nutzungsrichtlinien

Google ist stolz, mit Bibliotheken in partnerschaftlicher Zusammenarbeit öffentlich zugängliches Material zu digitalisieren und einer breiten Masse zugänglich zu machen. Öffentlich zugängliche Bücher gehören der Öffentlichkeit, und wir sind nur ihre Hüter. Nichtsdestotrotz ist diese Arbeit kostspielig. Um diese Ressource weiterhin zur Verfügung stellen zu können, haben wir Schritte unternommen, um den Missbrauch durch kommerzielle Parteien zu verhindern. Dazu gehören technische Einschränkungen für automatisierte Abfragen.

Wir bitten Sie um Einhaltung folgender Richtlinien:


- + *Nutzung der Dateien zu nichtkommerziellen Zwecken* Wir haben Google Buchsuche für Endanwender konzipiert und möchten, dass Sie diese Dateien nur für persönliche, nichtkommerzielle Zwecke verwenden.
- + *Keine automatisierten Abfragen* Senden Sie keine automatisierten Abfragen irgendwelcher Art an das Google-System. Wenn Sie Recherchen über maschinelle Übersetzung, optische Zeichenerkennung oder andere Bereiche durchführen, in denen der Zugang zu Text in großen Mengen nützlich ist, wenden Sie sich bitte an uns. Wir fördern die Nutzung des öffentlich zugänglichen Materials für diese Zwecke und können Ihnen unter Umständen helfen.
- + *Beibehaltung von Google-Markenelementen* Das "Wasserzeichen" von Google, das Sie in jeder Datei finden, ist wichtig zur Information über dieses Projekt und hilft den Anwendern weiteres Material über Google Buchsuche zu finden. Bitte entfernen Sie das Wasserzeichen nicht.
- + *Bewegen Sie sich innerhalb der Legalität* Unabhängig von Ihrem Verwendungszweck müssen Sie sich Ihrer Verantwortung bewusst sein, sicherzustellen, dass Ihre Nutzung legal ist. Gehen Sie nicht davon aus, dass ein Buch, das nach unserem Dafürhalten für Nutzer in den USA öffentlich zugänglich ist, auch für Nutzer in anderen Ländern öffentlich zugänglich ist. Ob ein Buch noch dem Urheberrecht unterliegt, ist von Land zu Land verschieden. Wir können keine Beratung leisten, ob eine bestimmte Nutzung eines bestimmten Buches gesetzlich zulässig ist. Gehen Sie nicht davon aus, dass das Erscheinen eines Buchs in Google Buchsuche bedeutet, dass es in jeder Form und überall auf der Welt verwendet werden kann. Eine Urheberrechtsverletzung kann schwerwiegende Folgen haben.

## Über Google Buchsuche

Das Ziel von Google besteht darin, die weltweiten Informationen zu organisieren und allgemein nutzbar und zugänglich zu machen. Google Buchsuche hilft Lesern dabei, die Bücher dieser Welt zu entdecken, und unterstützt Autoren und Verleger dabei, neue Zielgruppen zu erreichen. Den gesamten Buchtext können Sie im Internet unter <http://books.google.com> durchsuchen.



B 1,056,555



7

SECRET

Z  
6001  
.B7



**BIBLIOTHECA GEOGRAPHICA.**



# BIBLIOTHECA GEOGRAPHICA

HERAUSGEGEBEN

VON DER

GESELLSCHAFT FÜR ERDKUNDE ZU BERLIN

BEARBEITET

VON

O T T O B A S C H I N .

BAND III.

JAHRGANG 1894.



---

BERLIN W. 8.

H. W. KÜHL

1897.





Manuskript  
7a bis 6a  
1547  
57505  
v. 2-4

## Vorwort.

---

Der dritte Band der Bibliotheca Geographica bietet in analoger Weise wie die früheren Bände eine Zusammenstellung der Literatur des Jahres 1894 auf dem Gebiet der allgemeinen und speciellen Erdkunde in sachlicher Anordnung. Aufserdem sind noch einige Titel aus früheren Jahren, die erst jetzt zur Kenntnis des Bearbeiters gekommen sind, nachträglich aufgeführt bzw. vervollständigt worden.

Die bereits im vorigen Band versuchsweise eingeführte Aufnahme slavischer Titel hat überall eine solche Anerkennung gefunden, daß nach dieser Richtung hin in der Erweiterung des Programms fortgeschritten und aufser der russischen und tschechischen in diesem Band auch noch die polnische und kroatische, sowie die ungarische Literatur aufgenommen wurde. Diesen Titeln ist die deutsche Übersetzung in [ ] hinzugefügt worden, doch konnte, da nicht alle slavischen Titel im Original zu beschaffen waren, von manchen (speciell vielen russischen) nur eine Übersetzung, meistens in französischer Sprache, angegeben werden. Eine weitere Übertragung in die deutsche Sprache wurde vermieden, um den Wortlaut des Originaltitels nicht noch mehr zu entstellen, als es schon bei einer einfachen Übersetzung leider meist der Fall ist. Diese ungleichmäßige Behandlung der slavischen Titel war, so bedauerlich sie auch ist, nach Lage der Sache nicht zu vermeiden, doch ist zu hoffen, daß sich bald die Gelegenheit finden wird, auch in dieser Beziehung eine gröfsere Einheitlichkeit herbeizuführen.

Die ebenfalls im vorigen Band eingeführten Änderungen in der Anordnung der Titel haben sich gleichfalls bewährt, sodafs nur wenige weitere Änderungen zumeist unbedeutender Art notwendig wurden, die aus der Anordnung des Inhaltsverzeichnisses ersichtlich sind.

Die Abkürzungen der slavischen Titel sind jetzt dem im zweiten Band aufgestellten allgemeinen Abkürzungs-System angepaßt worden, sodafs in dieser Beziehung jetzt völlige Einheitlichkeit herrscht.

Zur Durchsicht gelangten wie gewöhnlich die besten buchhändlerischen Bibliographien der einzelnen Länder, specielle bibliographische Werke sowie Literatur-Zusammenstellungen hervorragender Zeitschriften und schliesslich mehr als 800 Zeitschriften im Original.

Die Zahl der Titel beträgt diesmal etwas mehr als 9700, erreicht also ziemlich die gleiche Höhe wie im vorigen Band.

Es scheint daher, dass die Bibliotheca Geographica in der Form und mit dem Inhalt, wie sie in diesem dritten Band vorliegt, einen gewissen Abschluss in ihrer Entwicklung erreicht hat, und dass für die nun folgenden Bände eine grössere Konstanz in Form und Inhalt garantiert werden kann als bisher.

Dieser Erfolg ist nur durch die opferwillige Mitarbeit verschiedener Fachgenossen ermöglicht worden, denen allen an dieser Stelle meinen verbindlichsten Dank auszusprechen, mir eine angenehme Pflicht ist.

Die polnischen Titel verdanke ich der gütigen Mitarbeit des Herrn Dr. Eugen von Romer in Lemberg, die ungarischen Herrn Edmund Loysch in Budapest, die tschechischen den Herren Dr. Moritz Grolig, Prof. Dr. Alois Krauss und Dr. Svamera in Prag. Eine Reihe von Titeln verdanke ich ferner den Herren Prof. Kotura Jimbo in Tokyo, Prof. Dr. Yngvar Nielsen in Kristiania, Dr. Omori in Tokyo, Dr. H. Polakowski und Admiral F. Strauch in Berlin. Bei der Bearbeitung der Titel, sowie namentlich bei der Durchsicht einer Reihe von Zeitschriften hat mich wiederum Herr Dr. Paul Dinse auf das zuvorkommendste unterstützt.

Eines stets gleichbleibenden Entgegenkommens erfreute ich mich ferner seitens der Beamten der Königlichen Bibliothek, denen ich zu grossem Dank verpflichtet bin, insbesondere dem Herrn General-Direktor, Geheimen Ober-Regierungsrat Prof. Dr. Wilmanns, sowie dem Vorsteher des Journalzimmers, Herrn Dr. Preuss, welche mir viele Erleichterungen bei der Benutzung der Bibliothek zu teil werden liessen.

Trotz der freundlichen Unterstützung von vielen Seiten und der grossen aufgewandten Mühe ist natürlich eine absolute Vollständigkeit nicht zu erreichen gewesen; denn auch die Durchsicht der besten Quellen sowie vieler Hunderte von Zeitschriften bietet keine Gewähr dafür, dass nicht wichtige Arbeiten, die in wenig verbreiteten oder anderen Fächern angehörigen Zeitschriften oder an abgelegenen Orten veröffentlicht werden, unberücksichtigt bleiben.

Ich schliesse daher mit der wiederholten Bitte an alle Verfasser, die Titel derjenigen ihrer Arbeiten, die in den Bereich der allgemeinen oder speciellen Geographie im weitesten Sinne gehören, und die in schwer zugänglichen oder in solchen Zeitschriften, in denen geographische Arbeiten nicht vermutet werden, oder sonst an versteckten Stellen

veröffentlicht worden sind, mir an die unten angegebene Adresse behufs Aufnahme in die „Bibliotheca Geographica“ zuzusenden.

Erwünscht ist in möglichst deutlicher Schrift:

1. der Name des Verfassers,
2. der ausführliche Titel der Publikation,
3. Name, Bandzahl und Seite der betreffenden Zeitschrift, bzw. bei selbständigen Publikationen Ort und Verleger,
4. Zahl der Seiten, Tafeln und Karten (mit Maßstab),
5. Format,
6. Preis, und namentlich
7. Jahreszahl des Erscheinens.

Bei Titeln, aus denen der Inhalt nicht klar ersichtlich ist, wird um einen kurzen Hinweis auf denselben gebeten, damit die Einordnung an die richtige Stelle geschehen kann.

Von Titeln in slavischen und orientalischen Sprachen ist die Hinzufügung einer Übersetzung in eine westeuropäische Sprache erwünscht.

Auch an alle Freunde der Geographie, namentlich im Ausland, richte ich die gleiche Bitte um Mitteilung aller zu ihrer Kenntnis kommenden Titel von schwer zugänglichen Veröffentlichungen.

Berlin W., Schinkelplatz 6.

**Otto Baschin.**

---

## Erläuterungen.

---

Bei allen periodischen Publikationen sind die Bandzahlen in halbfetten arabischen Ziffern gegeben, die Nummern der Serien bändereicher Zeitschriften überall durch eine vorangehende arabische Ziffer in Klammern kenntlich gemacht.

Die Jahreszahl ist nur bei denjenigen periodischen Veröffentlichungen gesetzt worden, welche durch keine andere Zählung zu unterscheiden waren, in allen übrigen Fällen ist dieselbe fortgelassen worden.

Das Format der Bücher ist nur dann angegeben, wenn es nicht 8° ist. Das französische Format 18-jésus ist überall nur durch 18. bezeichnet worden.

Zusätze des Bearbeiters sind stets in [ ] eingeschlossen.

### Verzeichnis der im Text benutzten Abkürzungen der Titel von Zeitschriften:

- A.* = Analele, Anales, Annaler, Annales, Annali, Annals, etc.  
*Abh.* = Abhandlungen.  
*Ac.* = Academia, Academie, Academy.  
*Acc.* = Accademia.  
*Ak.* = Akademia, Akademie.  
*Anz.* = Anzeiger.  
*Arch.* = Archiv, Archives, Archivio, Archivio.  
*Ass.* = Association.  
*B.* = Boletin, Boletín, Boletim, Bolletino, Buletin, Bulletin, Bulletins, Bullettino.  
*Beitr.* = Beiträge.  
*Ber.* = Bericht.  
*Bl.* = Blatt, Blätter.  
*C.* = Congrès, Congreso, Congress, Congresso.  
*Col.* = Colonie, Colony; Colonial.  
*Com.* = Comercial.  
*Comm.* = Commerce; Commercial, Commerciale.  
*C.-R.* = Compte rendu.  
*Ocas.* = Czasopismo.  
*D.* = Deutschland; Deutsch.  
*E.* = Erdkunde.  
*Erg.* = Ergebnisse.  
*G.* = Geografía, Geographia, Geographie, Geography; Geografiche, Geografico, Geográfico, Geografisk, Geographical, Géographique, Geographisch, Geografitschesskij.  
*Ges.* = Gesellschaft.  
*Hist.* = Histoire, History; Historical, Historique, Historisch.  
*I.* = Institut, Institute, Institution, Istituto, Instituut, Istituto.  
*Imp.* = Imperial, Impérial, Imperatorsskij.  
*Issno.* = Isswesstija.

- J.* = Journal.  
*Jb.* = Jahrbuch, Jahrbücher.  
*J.-Ber.* = Jahresbericht, Jahresberichte.  
*Jež.* = Ježegodnik.  
*K.* = Kaiserlich, Königlich, Kongelig, Kongliga, Koninklijk.  
*Kol.* = Kolonie; Kolonial.  
*M.* = Meddelelser, Mittheilungen.  
*Mag.* = Magazin, Magazine.  
*Mem.* = Memoir, Memoirs, Memorias, Memorie.  
*Mém.* = Mémoires.  
*Met.* = Meteorologia, Meteorologie, Meteorology; Meteorological, Meteorologisch.  
*Mét.* = Météorologie; Météorologique.  
*Mus.* = Museum.  
*N.* = Neu, New, Nieuw, Nuovo, Nouvel, Nya, Nyt.  
*Nat.* = Naturvidenskab, Naturwissenschaft; Natural, Naturel.  
*Ob.* = Obschtschesstwo.  
*Ö.* = Oesterreich; Oesterreichisch.  
*P.* = Proceedings.  
*Pam.* = Pamiętnik.  
*Przeł.* = Przegląd.  
*R.* = Reale, Royal.  
*Rep.* = Report, Reports.  
*Rev.* = Review, Revista, Revue.  
*Riv.* = Rivista.  
*Rocz.* = Rocznik.  
*Russ.* = Russisch, Russkij.  
*S.* = Sällskap, Selskab, Sociedad, Sociedade, Società, Societatea, Societas, Société, Society.  
*Sap.* = Sapiski.  
*S.-Ber.* = Sitzungsbericht; Sitzungsberichte.  
*Sc.* = Ciencias, Science, Sciences, Scientiae, Scienze; Scientific, Scientifique.  
*Ser.* = Serie, Series.  
*Sér.* = Série.  
*Spraw.* = Sprawozdanie.  
*T.* = Transactions.  
*Tow.* = Towarzystwo.  
*Ts.* = Tidskrift, Tijdschrift.  
*U. S.* = United States.  
*V.* = Verhandelingen, Verhandlungen.  
*Ver.* = Verein.  
*W.* = Wissenschaft, Wissenschaften; Wissenschaftlich.  
*Wydz.* = Wydział.  
*Z.* = Zeitschrift.  
*Ztg.* = Zeitung.  
*††.* = Abbildungen oder Figuren.  
*†.* = Tafel.  
*\** = Karte oder Kartenskizze.
-

# Inhaltsverzeichnis.

## A. Allgemeine Geographie.

	pag.
<b>I. Bibliographie</b> . . . . .	I
<b>II. Methodologie und Unterricht.</b>	
1. Die geographische Aufgabe und Methode . . . . .	3
2. Der geographische Unterricht . . . . .	4
3. Lehrbücher für die Schule . . . . .	8
<b>III. Allgemeine Darstellungen.</b>	
1. Wörterbücher . . . . .	14
2. Allgemeine Handbücher, Sammelwerke . . . . .	14
3. Hand- und Lehrbücher der Handelsgeographie . . . . .	16
4. Globen . . . . .	16
5. Allgemeine Atlanten . . . . .	16
6. Atlanten für die Schule . . . . .	18
7. Karten der Erde und grösserer Teile . . . . .	19
<b>IV. Historische Geographie.</b>	
1. Quellen und Quellenkunde . . . . .	19
2. Geschichte der Geographie und der Entdeckungen . . . . .	20
3. Geschichte der Kartographie . . . . .	23
4. Neueste Fortschritte auf geographischem Gebiet . . . . .	24
5. Geographische Gesellschaften, Versammlungen und Ausstellungen . . . . .	26
6. Biographien und Nekrologe . . . . .	29
7. Geographie der Geschichte . . . . .	30
8. Onomatologie . . . . .	31
<b>V. Mathematische und astronomische Geographie; Kartographie.</b>	
1. Allgemeines; Geographische Ortsbestimmungen . . . . .	32
2. Geodäsie und Topographie . . . . .	34
3. Nautik . . . . .	36
4. Nullmeridian und Einheitszeit . . . . .	37
5. Kartographie . . . . .	38
<b>VI. Physische Geographie.</b>	
1. Allgemeines . . . . .	39
2. Kosmologie . . . . .	41
3. Geophysik.	
a. Allgemeines . . . . .	42
b. Boden- und Erdtemperatur . . . . .	44
c. Erdmagnetismus; Magnetische Störungen; Erdströme . . . . .	44
d. Polarlicht . . . . .	47
e. Luftpolarität . . . . .	48



	pag.
4. <b>Klimatologie.</b>	
a. <i>Meteorologie</i> . . . . .	49
b. <i>Allgemeine Klimalehre</i> . . . . .	51
c. <i>Geographische Verbreitung meteorologischer Elemente</i> . . . . .	52
d. <i>Klimaänderungen</i> . . . . .	53
e. <i>Meteorologische Staubfülle</i> . . . . .	54
5. <b>Oceanologie.</b>	
a. <i>Allgemeines</i> . . . . .	54
b. <i>Temperatur, Salzgehalt, Strömungen, Wellen</i> . . . . .	55
c. <i>Geseiten</i> . . . . .	55
d. <i>Tiefseeforschung</i> . . . . .	55
6. <b>Gebirgskunde.</b>	
a. <i>Allgemeines</i> . . . . .	55
b. <i>Oberflächenformen</i> . . . . .	57
c. <i>Gebirgsbildung</i> . . . . .	58
d. <i>Vulkane und Vulkanismus</i> . . . . .	59
e. <i>Erdbeben</i> . . . . .	59
f. <i>Strandverschiebung</i> . . . . .	60
g. <i>Küstenformen und Inseln</i> . . . . .	61
h. <i>Thal- und Seebildung; Erosion durch Wasser und Wind</i> . . . . .	61
i. <i>Eis und Gletscher</i> . . . . .	62
k. <i>Glacialgeologie; Eiszeit</i> . . . . .	62
l. <i>Korallenriffe</i> . . . . .	64
m. <i>Jüngere Ablagerungen (Sand, Dünen, Löss, Torf etc.)</i> . . . . .	65
7. <b>Gewässer des Festlandes.</b>	
a. <i>Allgemeines</i> . . . . .	65
b. <i>Quellen und Grundwasser</i> . . . . .	65
c. <i>Seen und Flüsse</i> . . . . .	66
<b>VII. Biologische Geographie.</b>	
1. <i>Allgemeines</i> . . . . .	67
2. <i>Pflanzengeographie des Festlandes</i> . . . . .	67
3. <i>Tiergeographie des Festlandes</i> . . . . .	68
4. <i>Organisches Leben des Meeres</i> . . . . .	69
5. <i>Haustiere und Kulturpflanzen</i> . . . . .	70
<b>VIII. Anthropogeographie.</b>	
1. <i>Allgemeines</i> . . . . .	70
2. <i>Anthropologie</i> . . . . .	71
3. <i>Völkerkunde</i> . . . . .	72
4. <i>Wirtschafts- und Verkehrs-Geographie; Statistik</i> . . . . .	74
5. <i>Besiedelung und Kolonisation</i> . . . . .	75
6. <i>Medizinische Geographie</i> . . . . .	76
<b>IX. Anleitung zum Reisen und Beobachten; Reiseausrüstung</b> . . . . .	77

## B. Specielle Geographie.

<b>I. Darstellung von grösseren Teilen der Erdoberfläche.</b>	
A. <i>Reisen durch mehrere Erdteile oder Meere</i> . . . . .	78
B. <i>Darstellungen aus mehreren Erdteilen.</i>	
1. <i>Getrennte Gebiete</i> . . . . .	80
2. <i>Russisches Reich</i> . . . . .	81
3. <i>Türkisches Reich</i> . . . . .	81
4. <i>Britisches Kolonialreich</i> . . . . .	81
5. <i>Französisches Kolonialreich</i> . . . . .	82
6. <i>Niederländisches Kolonialreich</i> . . . . .	82
7. <i>Deutsche Schutzgebiete</i> . . . . .	83
8. <i>Kolonialgebiete anderer Staaten</i> . . . . .	84

	pag.
<b>II. Europa.</b>	
<b>A. Der Kontinent und grössere Teile.</b>	
<i>a. Länderkunde, Chorographie und Reisen</i> . . . . .	84
<i>b. Geodäsie</i> . . . . .	85
<i>c. Physische Geographie.</i>	
<i>α. Allgemeines</i> . . . . .	86
<i>β. Klimatologie</i> . . . . .	86
<i>γ. Gebirgskunde</i> . . . . .	87
<i>δ. Hydrographie</i> . . . . .	88
<i>d. Biologische Geographie</i> . . . . .	88
<i>e. Anthropogeographie</i> . . . . .	88
<i>f. Historische Geographie</i> . . . . .	89
<i>g. Reiseführer</i> . . . . .	90
<i>h. Karten</i> . . . . .	90
<b>B. Deutsches Reich.</b>	
<i>a. Landeskunde und Chorographie</i> . . . . .	92
<i>b. Geodäsie</i> . . . . .	97
<i>c. Physische Geographie.</i>	
<i>α. Allgemeines</i> . . . . .	98
<i>β. Geophysik</i> . . . . .	98
<i>γ. Klimatologie</i> . . . . .	99
<i>δ. Gebirgskunde</i> . . . . .	101
<i>ε. Hydrographie</i> . . . . .	104
<i>d. Biologische Geographie</i> . . . . .	106
<i>e. Anthropogeographie</i> . . . . .	107
<i>f. Historische Geographie</i> . . . . .	110
<i>g. Reiseführer</i> . . . . .	112
<i>h. Karten.</i>	
<i>α. Deutschland und grössere Teile</i> . . . . .	115
<i>β. Bayern</i> . . . . .	117
<i>γ. Elsass-Lothringen</i> . . . . .	118
<i>δ. Preussen</i> . . . . .	118
<i>ε. Sachsen</i> . . . . .	121
<i>ζ. Württemberg</i> . . . . .	123
<i>η. Die übrigen Staaten</i> . . . . .	123
<b>C. Österreich-Ungarn*)</b> . . . . .	124
<b>D. Alpen</b> . . . . .	148
<b>E. Schweiz</b> . . . . .	151
<b>F. Frankreich</b> . . . . .	157
<b>G. Belgien, Niederlande und Luxemburg</b> . . . . .	174
<b>H. Grossbritannien und Irland</b> . . . . .	179
<b>J. Dänemark, Schweden und Norwegen</b> . . . . .	189
<b>K. Russland</b> . . . . .	196
<b>L. Die Balkan-Halbinsel</b> . . . . .	209
<b>M. Italien</b> . . . . .	215
<b>N. Spanien und Portugal</b> . . . . .	226
<b>III. Asien.</b>	
<b>A. Der Kontinent und grössere Teile.</b>	
<i>a. Länderkunde und Chorographie</i> . . . . .	229
<i>b. Reisen durch grössere Teile</i> . . . . .	230
<i>c. Physische Geographie</i> . . . . .	230
<i>d. Anthropogeographie</i> . . . . .	231
<i>e. Historische Geographie</i> . . . . .	231
<i>f. Karten</i> . . . . .	231

\*) Unterabteilungen weiterhin nach denselben Gesichtspunkten wie bei A. und B.

	pag.
<b>B. Asiatisches Russland.</b>	
1. Allgemeines	232
2. Kaukasien und Transkaukasien	232
3. Transkaspische Länder	235
4. Sibirien.	
a. Allgemeines	237
b. West-Sibirien	238
c. Ost-Sibirien	240
<b>C. Chinesisches Reich.</b>	
1. Allgemeines	242
2. Mongolei, Central-Asien, Tibet	244
3. Mandschurei	246
4. Korea	246
5. Eigentliches China	247
6. Formosa	248
7. Vertragshäfen und Küsteninseln	249
<b>D. Japan</b>	249
<b>E. Indonesien.</b>	
1. Allgemeines	252
2. Philippinen	252
3. Holländische Besitzungen	253
4. Englische Besitzungen	257
5. Deutsche Besitzungen	257
<b>F. Östliches Hinter-Indien.</b>	
1. Allgemeines	258
2. Französische Besitzungen	259
3. Siam	260
<b>G. Anglo-Indisches Reich.</b>	
1. Allgemeines	261
2. Hinterindische Besitzungen; Nicobaren und Andamanen	265
3. Assam und Birma	265
4. Himalaya und Trans-Himalaya	267
5. Vorder-Indien	269
6. Ceylon	271
<b>H. Eranische Länder.</b>	
1. Allgemeines	271
2. Afghanistan und Beludschistan	272
3. Persien	272
<b>J. Türkisches Reich in Asien.</b>	
1. Allgemeines	273
2. Euphrat- und Tigris-Gebiet	273
3. Armenien	273
4. Kleinasien	273
5. Cypern	274
6. Syrien	275
7. Arabien	278
<b>IV. Afrika.</b>	
<b>A. Der Kontinent und grössere Teile.</b>	
a. Länderkunde und Reisen	279
b. Physische Geographie	280
c. Biologische Geographie	280
d. Anthropogeographie	280
e. Historische Geographie	281
f. Politische Geographie	281
g. Karten	282

	pag.
<b>B. Östliches Nord-Afrika.</b>	
1. Allgemeines . . . . .	282
2. Küsten des Roten Meeres, Erythrea . . . . .	283
3. Ägypten . . . . .	284
4. Nubien und Abyssinien . . . . .	286
5. Der obere Nil und Ost-Sudan . . . . .	287
6. Galla- und Somali-Länder; Sokotra . . . . .	287
<b>C. Centrales und westliches Nord-Afrika.</b>	
1. Allgemeines . . . . .	289
2. Tripolitaniens . . . . .	290
3. Tunis . . . . .	290
4. Algerien . . . . .	291
5. Marokko . . . . .	294
6. Sahara . . . . .	295
7. Spanische Sahara-Küste . . . . .	296
8. Binnenländer des Sudan.	
<i>a. West-Sudan; Französisch-Sudan</i> . . . . .	296
<i>b. Centraler Sudan</i> . . . . .	298
9. Senegambien . . . . .	298
10. Küstenländer von Ober-Guinea.	
<i>a. Allgemeines</i> . . . . .	299
<i>b. Unabhängige Gebiete</i> . . . . .	299
<i>c. Portugiesische Besitzungen</i> . . . . .	299
<i>d. Britische Besitzungen</i> . . . . .	299
<i>e. Französische Besitzungen</i> . . . . .	300
<i>f. Deutsche Besitzungen</i> . . . . .	301
<i>g. Das untere Niger-Gebiet</i> . . . . .	301
<b>D. Äquatoriales Afrika.</b>	
1. Allgemeines . . . . .	301
2. Literatur, betreffend Stanley und Emin Pascha . . . . .	303
3. Inseln der Biafra-Bai . . . . .	304
4. Kamerun . . . . .	304
5. Französisch-Kongo . . . . .	305
6. Portugiesisches Kolonialgebiet an der Westküste . . . . .	306
7. Kongostaat . . . . .	306
8. Britisch Ost-Afrika . . . . .	309
9. Deutsch Ost-Afrika . . . . .	311
<b>E. Süd-Afrika.</b>	
1. Allgemeines . . . . .	314
2. Deutsch Südwest-Afrika . . . . .	315
3. Britisch-Zambesia und Portugiesische Besitzungen an der Ostküste . . . . .	316
4. Transvaal und Oranje-Republik . . . . .	318
5. Britisch Süd-Afrika . . . . .	318
<b>F. Madagaskar und benachbarte Inseln.</b>	
1. Madagaskar . . . . .	319
2. Nachbar-Inseln Madagaskars . . . . .	321
<b>G. Afrikanische Inseln im Atlantischen Ocean.</b>	
1. Capverdische Inseln . . . . .	321
2. Canarische Inseln . . . . .	321
3. Madeira . . . . .	322
<b>H. Zerstreute Inseln im Atlantischen und Indischen Ocean</b>	322
<b>V. Australien und Neu-Seeland.</b>	
<b>A. Allgemeines.</b>	
<i>a. Länderkunde und Reisen</i> . . . . .	322
<i>b. Physische Geographie</i> . . . . .	323
<i>c. Biologische Geographie</i> . . . . .	323

	pag.
<i>d. Anthropogeographie</i> . . . . .	324
<i>e. Historische Geographie</i> . . . . .	324
<i>f. Karten</i> . . . . .	325
B. Queensland . . . . .	325
C. Nord- und West-Australien . . . . .	325
D. Süd-Australien, Neu-Süd-Wales, Victoria, Tasmania . . . . .	326
E. Neu-Seeland und benachbarte Inseln.	
1. Neu-Seeland . . . . .	328
2. Nachbar-Inseln Neu-Seelands . . . . .	329
<b>VI. Inseln des Grossen Oceans.</b>	
A. Allgemeines . . . . .	330
B. Südäquatoriale Gruppe.	
1. Allgemeines . . . . .	330
2. Westliche Gruppe: Neu-Caledonien, Neue Hebriden, Salomons-Inseln . . . . .	330
3. Mittlere Gruppe: Fidschi-, Tonga- und Samoa-Inseln . . . . .	331
4. Östliche Gruppe: Marquesas-, Gesellschafts- und Paumotu-Inseln . . . . .	332
C. Nordäquatoriale Gruppe.	
1. Westliche Gruppe: Mariannen-, Palau-, Carolinen-, Marshall- und Gilberts-Inseln . . . . .	332
2. Östliche Gruppe: Sandwich-Inseln . . . . .	332
<b>VII. Amerika.</b>	
A. Allgemeines.	
<i>a. Länderkunde und Reisen</i> . . . . .	333
<i>b. Physische Geographie</i> . . . . .	334
<i>c. Anthropogeographie</i> . . . . .	334
<i>d. Entdeckungsgeschichte</i> . . . . .	334
<i>e. Historische Geographie</i> . . . . .	336
<i>f. Karten</i> . . . . .	336
B. Nord-Amerika . . . . .	337
C. Alaska und Aleuten . . . . .	340
D. Britisch Nord-Amerika . . . . .	341
E. Vereinigte Staaten von Nord-Amerika . . . . .	343
F. Mexiko . . . . .	357
G. Central-Amerika.	
1. Allgemeines . . . . .	359
2. Kanäle von Panama und Nicaragua . . . . .	360
H. Amerikanische Inseln des Atlantischen Oceans.	
1. Allgemeines . . . . .	360
2. Bermuda-Inseln . . . . .	360
3. Bahama-Inseln . . . . .	361
4. Große Antillen . . . . .	361
5. Kleine Antillen . . . . .	361
J. Süd-Amerika . . . . .	363
K. Venezuela . . . . .	364
L. Columbien . . . . .	365
M. Ecuador . . . . .	365
N. Peru . . . . .	365
O. Bolivia . . . . .	368
P. Chile und Feuerland . . . . .	368
Q. Argentinien . . . . .	370
R. Paraguay und Uruguay . . . . .	372
S. Brasilien . . . . .	373
T. Guiana . . . . .	375

	pag.
<b>VIII. Länder der Polargebiete.</b>	
A. Allgemeines . . . . .	376
B. Nord-Polargebiet.	
1. Allgemeines . . . . .	376
2. Arktisches Asien . . . . .	378
3. Arktische Inseln Europas.	
a. Allgemeines . . . . .	378
b. Island und Faröer . . . . .	378
c. Spitzbergen, Jan Mayen und Bären-Insel . . . . .	379
d. Franz-Josefs-Land, Nowaja Semlja und Kolgudjew . . . . .	379
4. Grönland . . . . .	380
5. Arktisches Amerika . . . . .	381
C. Süd-Polargebiet . . . . .	381
<b>IX. Die Meere.</b>	
A. Allgemeines . . . . .	383
B. Atlantischer Ocean.	
1. Allgemeines . . . . .	384
2. Ostsee . . . . .	386
3. Kattegat und Skagerrak . . . . .	387
4. Nordsee . . . . .	387
5. Atlantische Küsten von Europa.	
a. Allgemeines . . . . .	388
b. Norwegen . . . . .	389
c. Britische Inseln . . . . .	389
d. Frankreich . . . . .	389
e. Spanien und Portugal . . . . .	390
6. Mittelländisches Meer . . . . .	390
7. Schwarzes Meer . . . . .	392
8. Atlantische Küsten von Afrika . . . . .	393
9. Atlantische Küsten von Nord-Amerika . . . . .	393
10. Amerikanisches Mittelmeer . . . . .	394
11. Atlantische Küsten von Süd-Amerika . . . . .	394
C. Grofser Ocean.	
1. Allgemeines . . . . .	395
2. Pacifische Küsten von Amerika . . . . .	396
3. Asiatische Randmeere . . . . .	397
4. Indonesische, Ostaustralische und Polynesische Meeresteile . . . . .	399
D. Indischer Ocean.	
1. Allgemeines . . . . .	400
2. Australische und Asiatische Küsten . . . . .	401
3. Afrikanische Küsten . . . . .	401

## A. Allgemeine Geographie.

### I. Bibliographie.

- Aardrijkskundige** artikelen in verslagen van buitenlandsche Genootschappen en in Tijdschriften. *Ts. K. Nederlandsch Aardrijkskundig Genootschap Amsterdam* (2) 11, 163—168, 865—870, 1033—1036.
- werken en kaarten in Nederland uitgegeven in 1893. *Ts. Nederlandsch Aardrijkskundig Genootschap Amsterdam* (2) 11, 159—162.
- Bernoulli, C. Chr.**, Sechszehnter Bericht über die Dr. J. M. Ziegler'sche Kartensammlung 1893—1894. 8 pag. Basel, (Georg & Co.).
- Bibliografia.** *B. S. G. Italiana, Roma*, (3) 7, 133—143, 350—371, 519—530, 760—765.
- Bibliographie** de l'année 1893. I. Partie générale. — II. Partie régionale. *A. de G., Paris*, 3, 207 pag.
- maritime et coloniale. *Rev. Maritime et Col., Paris*, 120, 170—176, 395—398, 599—603; 121, 156—160, 613—618; 122, 190—192, 444—448, 649—651; 123, 187—192, 428—432, 656—661.
- Bibliothek** des Schweizer Alpenclub. Zuwachsverzeichnis Nr. 2. 1892 und 1893. *Jb. Schweizer Alpenclub, Bern*, 29, 8 pag.
- , Eingänge für die —. *V. Ges. E. Berlin* 21, 104—106, 193—198, 251—254, 317—320, 361—364, 448—452, 499—502, 559—562, 603—609.
- Catalogue** des cartes, plans et autres ouvrages, publiés par le Service géographique de l'armée. (Septembre 1894.) 32 pag. et tableaux. Paris, 1894, Baudoin, 25 c.
- Celani, Enr.**, Saggio di una bibliografia marittima italiana. *Rivista marittima, Roma*, 1894, supplemento di gennaio. 58 pag.
- Coles, J.**, New Maps. *G. J., London*, 3, 78—80, 165—168, 257—260, 353—356, 441—444, 537—540; 4, 93—96, 191—192, 285—288, 382—384, 476—480, 581—584.
- Fabris, C.**, Le carte dell' Istituto geografico militare. *Rivista G. Italiana, Roma*, 1, 277—292.
- Fritzsche, G. E.**, Spoglio degli articoli geografici di alcuni periodici italiani ed esteri. *Rivista G. Italiana, Roma*, 1, 212, 274—276, 461—466, 662—664.
- Generalstabens** bibliothek. Tillægs-katalog No. 1. Omfattende tidsrummet 1ste januar 1891—31te december 1893. VII-101 pag. Kristiania, 1894, Grøndahl & Sons bogtr.
- Geografschesskaja literatura** Rossii jewropeisskoi i asiatskoi i pilesatschich astran po dannim biblioteki i. r. g. o. [Geographische Literatur des europäischen und asiatischen Russlands und der nächstliegenden Länder nach den Angaben der Bibliothek der Kaiserlich Russ. Geograph. Gesellschaft.] *Issir. Imp. Russkago G. Ob., Petersburg*, 30, 133—144, 316—330, 533—542, 692—708, 791—809.
- Gorge**, Verzeichnis der von 1870—1893 an österreichischen Mittelschulen erschienenen Programmarbeiten geographischen Inhalts. *Z. f. Schulgeographie, Wien*, 15, 265—269.
- Bibliotheca Geographica.* 1894.



- Hellmann, G.**, Contribution to the Bibliography of Meteorology and Terrestrial Magnetism in the XV<sup>th</sup>, XVI<sup>th</sup> and XVII<sup>th</sup> centuries. 43 pag. Washington, 1894.
- Katalog** der Bibliothek der Königl. Geologischen Landesanstalt und Bergakademie zu Berlin. Nachtrag 1886—1893 (autographiert). Fol.
- , Nachtrag zum — der Bibliothek der Deutschen Seewarte zu Hamburg. VI-92 pag. Hamburg, 1894.
- Kuntz, E.**, Table décennale du Bulletin de la Société de Géographie de Rochefort. (Du 1<sup>er</sup> juillet 1879 au 30 juin 1889.) *B. S. G. Rochefort* 16, 180—200.
- Luzac, C. G.**, Bibliographical List of Books on Africa and the East published in England between the Meetings of the Ninth Oriental Congress in London, in 1892, and the Tenth Oriental Congress at Geneva in 1894. Systematically Arranged, with Authors Index. 89 pag. London, Luzac, 1 s. 12.
- Mill, Hugh Robert**, Geographical Literature of the Month. Additions to the Library. *G. J., London*, 3, 68—77, 157—164, 248—257, 343—353, 434—440, 527—537; 4, 83—93, 183—190, 279—285, 374—382, 467—476, 574—581.
- Obsor gidrografscheskich i kartografscheskich rabot Morsskago Minisstersstwa na 1891 god.** [Uebersicht d. hydrographischen u. kartographischen Arbeiten d. Marineministeriums für 1891.] *Sež. Imp. Russ. G. Ob., Petersburg*, 3, 21—33.
- Oordt, A. P. M. van, en F. de Stoppelaar**, Geschriften van Prof. Dr. P. J. Veth. Feestbundel . . . aan Dr. P. J. Veth . . . aangeboden, Leiden, 295—313.
- Orientalische Bibliographie** begründet von August Müller. Unter Mitwirkung von R. Garbe, Th. Gleininger, R. J. H. Gottheil, G. Grotenfelt, G. Kalemkiar, J. Müller, J. V. Prásek, C. Salemann, H. L. Strack, K. Vollers, K. V. Zetterstéen u. A. bearbeitet von Lucian Scherman, herausgegeben von Ernst Kuhn. VII. Band (für 1893). VII-371 pag. Berlin, 1894, Reuther & Reichard. M. 10.
- Register** zu den Bänden XLI—LX der Denkschriften d. Math.-Naturw. Cl. K. Ak. Wiss. *Denkschriften d. Math.-Naturw. Cl. K. Ak. Wiss. Wien*, 61, III. XXXX pag.
- Simony**, Verzeichniss der im Druck veröffentlichten Arbeiten von Friedrich — zu dessen 80. Geburtstag am 30. November 1893 zusammengestellt von A. E. Forster und herausgegeben vom Geographischen Institut der k. k. Universität Wien. 16 pag. Wien, 1893.
- Sommario** di articoli geografici. *B. S. G. Italiana, Roma*, (3) 7, 144—152, 223—228, 299—304, 372—380, 450—456, 530—536, 609—612, 685—692, 766—768, 932—940.
- Ssoderzánije** isdannich kawkassskim odelom Imp. Russkago G. Ob. „Iswesstij“ i „Sappissok“ „Iswesstija“. [Inhalt der von der Kaukasischen Abteilung d. Kaiserl. Russischen Geograph. Gesellschaft herausgegebenen „Nachrichten“ u. „Memoiren“.] *Sap. Kawkassskago odelu Imp. Russkago G. Ob., Tiflis*, 16, Anhang, 1—15.
- sapissok Kawkassskago otdela Imp. Russkago G. Ob. [Inhalt der Memoiren d. Kaukasischen Abteilung d. Kaiserl. Russischen Geograph. Gesellschaft.] *Sap. Kawkassskago otdela Imp. Russkago G. Ob., Tiflis*, 16, Anhang, 16—25.
- Table générale** des 49 volumes composant les deux premières séries du Bulletin de la Société historique, archéologique et scientifique de Soissons (1847—1890) II-146 pag. Soissons, impr. Michaux.
- Vaccaroni, Luigi**, Indice generale delle dieci annate (1884—1893) del Bulletin del C. A. I. compilato da —. *B. Club Alpino Ital., Torino*, 27, 345—381.
- Verzeichnis** der Bücher- und Kartensammlung des Reichs-Postamts. Nachtrag zu Bd. 1. Bücher. XII-295 pag. Berlin, J. Springer. M. 6.
- der in den vom Jahre 1882 bis zum Jahre 1895 erschienenen Bänden der Mitteilungen der Gesellschaft enthaltenen Abhandlungen, Karten und Illustrationen. *M. K. K. G. Ges. Wien* 37. 20 pag.

**Wagner**, Hermann, Übersichts - Karten (Index - Charts, Tableaux d'Assemblage, Quadri d'Unione) für die wichtigsten topographischen Karten Europas und einiger anderer Länder. Zusammengestellt für das Geographische Jahrbuch von —. *G. Jb., Gotha*, 17. 28 pag. Kartentafeln.

## II. Methodologie und Unterricht.

### 1. Die geographische Aufgabe und Methode.

- Anutsohin**, D. N., Nesskolko sslow o raswitii russkago semlewedenija i o sada-tschach geografitschesskago kružka w Moskkwe. [Einige Worte über die Entwicklung der russischen Erdkunde und über die Aufgaben der Geographischen Gesellschaft zu Moskau.] *Semlewedenije, Moskwa*, 1, Nr. 1, 1—16.
- Baranowski**, A., Specjalna metodyka nauki geografii i historyi w szkołach ludo-wych. [Spezielle Methodik des Geographie- und Geschichts-Unterrichtes in den Volksschulen.] 82 pag. Lemberg, 1892.
- Drapeyron**, L., La méthode topographique et la méthode géologique en Géographie. *B. S. Topogr.*, 1894, 22.
- Duolaux**, Relations entre la Géographie et la Météorologie. *A. de G., Paris*, 4, 1—11.
- Fehliger**, [Joh. F.], Geologie — physische Geographie. *Nachrichten über Geophysik, Wien*, 1, 108—110.
- Flinders-Petrie**, W. W., The Causes and Effects of Egyptian Geography. *T. 9. Internat. C. of Orientalists, London*, II, 408—415.
- Geographie**, Die Stellung der — in der Wissenschaft und in der Schule. *Gaea, Leipzig*, 30, 257—261.
- Greely**, A. W., Geography of the Air. Annual Address by the Vice-President. *National G. Mag., Washington*, 6, 200—207.
- Greswell**, William, Poets and Geographers. *Blackwood's Edinburgh Mag.* 156, 515—526.
- Kan**, C. M., De Aardrijkskunde en de Praktijk. Rede op den Verjaardag der Universiteit van Amsterdam, Uitgesproken door den Rector Magnificus. *Jaarboek Universiteit Amsterdam*, 1892—93.
- Marinelli**, G[iovanni], Concetto e limiti della geografia. *Rivista G. Italiana, Roma*, 1, 6—32.
- , G., Sui criterj da seguirsi per la repartizione dei sistemi montuosi nella Geografia in generale e nella Geografia didattica ia particolare. *Atti del Primo C. G. Italiano, Genova*, 2, II, 608—627.
- , Sull' utilità di estendere a tutta l' Italia un catalogo ragionato delle carte di terraferma e delle carte nautiche moderne. *Atti del Primo C. G. Italiano, Genova*, 2, I, 268—273.
- Markham**, Clements R., The Present Standpoint of Geography. *Annual Rep. Smithsonian Inst., Washington*, 1893, 395—418.
- Methodik**, Beiträge zur — der Erdkunde als Wissenschaft wie als Unterrichtsgegenstand. In zwanglosen Heften. Herausgegeben von Rich. Lehmann. 1. Heft. VI-156 pag. Halle, Tausch & Grosse. M. 2,70.
- Mill**, Hugh Robert, The departments of geography. *Science, New York*, 23, 22.
- Nalkowski**, Waclaw, Nowoczesna nauka o ziemi. [Die moderne Erdkunde.] *Przeegl. pedagogiczny, Warschau*, 12, 173—176, 188—190.
- Pedagog**, Stary, Zadania etyczne geografii. [Ethische Aufgaben der Geographie.] *Przezl. pedagogiczny, Warschau*, 1891, 160—161, 172—174.
- Riochieri**, G., Per una definizione scolastica della geografia. *Rivista G. Italiana, Roma*, 1, 306—309.
- Sobral**, José Gutiérrez, Importancia de la Ciencia Geográfica. *B. S. G. Madrid* 36, 154—176. — *B. S. G. Lima* 4, 327—343.

- Steinschneider, Mor.**, Über Bildung und den Einfluß des Reisens auf die Bildung. Zwei Vorträge im Verein junger Kaufleute. 34 pag. [Sammlung gemeinverständlicher wissenschaftlicher Vorträge, herausgegeben von Rud. Virchow und Wilh. Wattenbach. Neue Folge. Heft 198.] Hamburg, Verlagsanstalt und Druckerei. M. 0,60.
- Topley, W.**, On the Relations of Geology to Physical Geography. *Rep. British Ass. Advancement Sc.* 63, 834—835.
- Wagner, Hermann**, Übersicht über den heutigen Stand der wissenschaftlichen Litteratur zur Länderkunde Europas. Einleitung. *G. Jb., Gotha*, 17, 91—97.

## 2. Der geographische Unterricht.

- Anleitung zum Gebrauche der Erd- und Himmelsgloben.** 3. Ausgabe. II-33 pag. [Geographische Universal-Bibliothek. Herausgegeben von J. J. Kettler. No. 29 u. 30.] Weimar, Geographisches Institut. M. 0,20. 12.
- Anschauung, Die** — im Geographie-Unterrichte. *Z. f. Schulgeographie, Wien*, 15, 193—202.
- Balaban, Józef**, Kurs geografii w szkole ludowej na podstawie kartografii; podręcznik dla nauczycieli. [Geographischer Unterricht in der Volksschule auf kartographischer Grundlage; Handbuch f. d. Lehrer.] VIII-117 pag. 40\*. Lemberg, 1893.
- Bello, V.**, Proposta d'un Seminario per i docenti di Geografia. *G. per Tutti, Milano*, 1894, No. 15.
- Benoni, K.**, O środkach pomocniczych do nauki geografii w klasie I szkół średnich. [Die Hilfsmittel zum Geographie-Unterrichte in der I. Klasse der Mittelschulen.] 18 pag. Ob.-Realschule Lemberg. Programm 1891.
- Bertacchi, C.**, Delle vicende e degli ordinamenti dell'insegnamento geografico nelle scuole secondarie, dalla costituzione del Regno; e proposte dei mezzi per migliorarlo. *Atti del Primo C. G. Italiano, Genova*, 2, II, 551—583.
- Bismarok, Otto**, Das Kartenzeichnen als Hilfsmittel des Unterrichts in der Erdkunde. Eine Anleitung zum Gebrauch der Kartenskizzen und der Skizzenwandtafeln. 2. Auflage. 24 pag. Wittenberg, R. Herrosé. M. 0,40.
- Brückner, Ed.**, Die Stellung der Geographie auf dem Gymnasium. *J.-Ber. G. Ges. Bern* 12, V. *Verb. Schweiz. G. Ges.* 31—46. — *Z. f. Schulgeographie, Wien*, 15, 289—300.
- Canevello, E.**, Degli migliore avviamento degli studii geografici nelle Scuole Normali. *Atti del Primo C. G. Italiano, Genova*, 2, II, 628—636.
- Cole, Grenville A. J.**, Geology in Secondary Education. *Rep. British Ass. Advancement Sc.* 63, 772—773.
- Coordes, G.**, Geographische Länderwappen und Briefmarken. (Auch ein Beitrag zur gelegentlichen Belebung des geographischen Unterrichts.) *J.-Ber. Ver. F. Cassel* 8, II, 3—16.
- Cora, Guido**, Della opportunità di costituire un Comitato apposito per promuovere sistematicamente la Corografia scientifica della Regione Italiana e proposta per l'attuazione pratica dell'idea. *Atti del Primo C. G. Italiano, Genova*, 2, II, 592—594.
- Cusaack's Map-Drawing for Pupil Teachers, Scholarship Candidates and Certificate Students.** London, City of London Book Depot. net, 2 s. 4.
- Dalla Vedova, G.**, Sull'insegnamento della Geografia nelle Università in relazione specialmente al fine professionale di esso. *Atti del Primo C. G. Italiano, Genova*, 2, II, 544—550.
- Davis, William Morris**, A step towards improvement in teaching geography. Cambridge, 1894.
- , W. M., List of Geographical Lantern Slides. Papers from the Phys. G. Laboratory of Harvard Univ. No. 11. Prepared for Use in the Cambridge Public Schools and Reprinted from the Annual Report of the School Committee of the City of Cambridge for 1893, 103—119.

- Davis, W. M.**, Studies for Students. Physical Geography in the University. *J. of Geology, Chicago*, 2, 66—100.
- Deichmann, L.**, Zerlegbares Induktions-Tellurium und Planetarium. *J.-Ber. Ver. E. Cassel* 9 u. 10, 55—64. ††.
- Dickenson, B. Bentham**, The Use of the Lantern in Geographical Teaching. *Rep. British Ass. Advancement Sc.* 63, 842.
- Drapeyron, Ludovic**, Évolution Comparée des Études Géographiques en France et en Italie durant les quinze dernières années. *Atti del Primo C. G. Italiano, Genova*, 2, II, 600—607.
- Dutilloeuil, A.**, Lecture des cartes. Cours pratique spécialement à l'usage des sous-officiers de toutes armes. 100 pag. 3 †. Saint-Ghislain, 1890, L. Bailly. Fr. 2,50.
- Endemann**, Politisch-wirtschaftliche Belehrungen im geographischen Unterrichte, dargelegt an der Behandlung Spaniens. (Aus: „*Pädag. Archiv*“.) *Z. f. Schulgeographie, Wien*, 16, 234—243.
- Enseignement, L'** — de la Géographie. *XIII<sup>e</sup> Congrès National des Sociétés de Géographie, Lille*, 189—201.
- Escalona, R.**, La Geografia nelle scuole ed il fotocronometro. *G. per Tutti, Milano*, 4, No. 1.
- Friess, J.**, Wie kann der mathematische Unterricht den geographischen unterstützen? 29 pag. Programm d. Realschule Olmütz, 1893.
- Genest, Otto**, Bemerkungen zum erdkundlichen Unterricht auf höheren Lehranstalten nach den neuen Lehrplänen. Stadt-Gymnasium, Halle a. S., Osterprogramm 1894. 14 pag. Halle a. S., E. Karras.
- Geographieunterricht, Der** — am schweiz. Gymnasium. *G. Nachr., Basel*, 10, 296—299.
- Ghisleri, A.**, Il disegno e la geografia nelle scuole degli Stati-Uniti. *G. per Tutti, Milano*, 1894.
- Gorge, S.**, Bemerkungen zum Geographieunterricht in der ersten Classe österreichischer Mittelschulen. *Z. f. Schulgeographie, Wien*, 16, 1—11.
- , S., Über die Bedeutung der alten Geographie für Mittelschulen. *Z. f. d. Realschulwesen, Wien*, 19, 71—82.
- Gosselet, J.**, De l'importance de la Géologie dans l'Instruction générale. *A. S. Géol. du Nord* 21, 349—370.
- Gruber, Christian**, Über die genetische Behandlung der Geographie an höheren Schulen. *V. Ges. D. Naturf. u. Ärzte* 66, II. Theil, 1. Hälfte, 192—194.
- Günther, S.**, Die physikalische Geographie als Unterrichtsgegenstand. *Z. f. Schulgeographie, Wien*, 16, 33—45.
- , S., Unterricht in der mathematischen und physikalischen Geographie. *V. Ges. D. Naturf. u. Ärzte* 66, 218—219.
- Haas, K.**, Ueber Apparate zur Veranschaulichung der durch die Praecession der Tag- und Nachtgleichen bewirkten Veränderungen, insbesondere über einen Präcessionsglobus. *V. Ges. D. Naturf. u. Ärzte* 66, II. Theil, 1. Hälfte, 207—215.
- Heimatkunde, Praktische** —. Ein Handbuch zur Erteilung des heimatkundlichen Unterrichtes in ausgeführten Lektionen. 2. Auflage. IV-84 pag. 4\*. Düsseldorf, L. Schwann. M. 1,60.
- Hözel, Emil**, Übungen im Kartenlesen. Eine Aufgabensammlung für höhere Schulen. 2. Heft. Europa ohne die germanische Mitte. IV-50 pag. Leipzig, H. Wagner & E. Debes. M. 0,50.
- Horn, C. W. Ludv.**, Om undervisningen i geografi. 3. tildels omarbeidede udg. 34 pag. ††. Kristiania, 1894, J. W. Cappelens forl. Kr. 0,40.
- Hranilović, H.**, Prilozi sintetičko-analičkom postupku geografske metode. [Beiträge z. synthet.-analyt. Methode des geogr. Unterrichts.] VII-168 pag. Zemun, Karamath. F. 1,50.
- Institut géographique, L'** — de Paris. *XIII<sup>e</sup> Congrès National des Sociétés de Géographie, Lille*, 202—209.

- Kirchhoff, A.**, Zu Professor Hirschfelds Vorschlägen über Umgestaltung des erdkundlichen Unterrichts. *Beitr. z. Methodik d. E.* 1, 1—26.
- Lande og Folk.** Skildringer til Brug ved den geografiske Undervisning i Folkeskolen. 12.—13. Hefte. 384 pag. Aalborg. Bagterp v. Hjørring, K. Byrjalsen. Subskriptionspris Kr. 1,20 og 1,12.
- Lebour, G. A.**, On Geology in Professional Education. *Rep. British Ass. Advancement Sc.* 63, 773—774.
- Lehmann, Rich.**, Vorlesungen über Hilfsmittel und Methode des geographischen Unterrichts. 8. Heft. 1. Band. XI u. pag. 465—467. Halle, Tausch & Grosse. M. 0,40. 1. Band kplt. M. 7,20.
- , Richard, Zur Beschaffung des heimatkundlichen Unterrichtsmaterials. *Beitr. z. Methodik d. E.* 1, 46—156.
- Lindl, Josef**, Der Peloponnes. (Philippsons Reise- und Studienergebnisse, bearbeitet für die V. Classe der österr. Gymnasien.) *Z. f. Schulgeographie, Wien*, 16, 253—258.
- Lityński, Michał**, O dzisiejszym stanie nauki geografii w szkołach średnich. [Über den gegenwärtigen Stand des geographischen Unterrichtes in den Mittelschulen.] *Muzeum*, 1894, 537—541, 695—699, 821—826, 937—942.
- Maokinder, H. J.**, and H. Yule Oldham, Geography at the Universities. *G. J., London*, 4, 29—30.
- Marok, M.**, Kako bi mogao biti uspjeh geografske obuke uspješniji. [Wie ist der Geographie-Unterricht erfolgreicher zu gestalten?] *Nastavni Vjesnik* 2, 44—54.
- Martinuzzi, Gius.**, Programma per l'insegnamento della storia e geografia nel liceo di Bologna nell'anno scolastico 1893—94. 24 pag. Bologna, 1894, ditta Nicola Zanichelli di Cesare e Giacomo Zanichetti. 16.
- Matthes, Gustav**, Über den erdkundlichen Unterricht in der Sexta. 12 pag. Stadt. Realschule, Magdeburg, Oster-Programm 1894. Magdeburg, Druck v. E. Baensch jun. 4.
- Mausser, Jos.**, Anleitung zur Anfertigung von Kartenskizzen der österreichisch-ungarischen Kronländer, der Länder Europas, der Erdtheile und der wichtigsten Flussläufe. Mit Zugrundelegung einfacher Hilfslinien. Zum Schulgebrauch, sowie zur Selbstübung zusammengestellt. 3. Auflage. 14 pag. 35 Skizzen. Wien, Gallmeyer'sche Buchhandlung. in Komm. M. 1,60.
- Merckens, Ein** Hilfsmittel zur Darstellung der Meeres- und Windströmungen. *Centraltbl. d. Bauverwaltung, Berlin*, 14, 491. ††.
- Modestin, J.**, Kako bi geografska obuka mogla biti uspješnija. [Wie ist der Geographie-Unterricht erfolgreich zu gestalten?] *Nastavni Vjesnik* 2, 379—382.
- Montefiore, Arthur**, The Fuller Study of Geography. *Educational Rev.* 7, 310—326; 8, 5—16.
- Morohio, Daniele**, L'insegnamento della Geografia Commerciale nella R. Scuola Superiore di Applicazione per gli studii commerciali in Genova. *Atti del Primo C. G. Italiano, Genova*, 2, II, 542—543.
- Nałkowski, Waclaw**, Znaczenie map niemych w nauczaniu geografii. [Die Bedeutung der stummen Karten im geographischen Unterrichte.] *Przeegl. pedagogiczny, Warszawa*, 12, 268—269.
- Nitman, K. J.**, Kilka uwag o celu i metodzie gimnazjalnej nauki geografii. [Einige Bemerkungen über die Ziele und Methode des geogr. Unterrichtes in Gymnasien.] *Muzeum, Lemberg*, 1894, 542—546, 700—704, 827—830, 943—951.
- Olivati, G.**, Sull' insegnamento della Geografia nelle Scuole Militari di terra e di mare. *Atti del Primo C. G. Italiano, Genova*, 2, II, 584—587.
- Pennesi, G.**, Sui libri di testo per l'insegnamento della Geografia e sulla necessità che dalle autorità scolastiche sia impedito l'uso dei meno adatti. *Atti del Primo C. G. Italiano, Genova*, 2, II, 588—591.
- [Peucker, K.]** Über Geländedarstellung auf Schulkarten. *Z. f. Schulgeographie, Wien*, 16, 114—119.

- Porena, F.**, Delle vicende e degli ordinamenti dell' insegnamento geografico nelle scuole primarie dalla costituzione del Regno, e proposte dei mezzi per migliorarlo. *Atti del Primo C. G. Italiano, Genova, 2, II, 525—537.*
- Porro, C.**, Di un mezzo per promuovere lo studio e la conoscenza del nostro paese. *Atti del Primo C. G. Italiano, Genova, 2, II, 595—599.*
- Raveneau**, La géographie dans l'enseignement secondaire. *C.-R. Ass. Franç. Avancement Sc., Paris, 23, I, 287—288.*
- Redway, Jacques W.**, The Status of Geography Teaching. *Educational Rev., New York, 7, 33—41.*
- Rosier, W.**, L'enseignement de la géographie dans les gymnases et la place de cette science dans le programme des examens de maturité. *J.-Ber. G. Ges. Bern 12, V. Verb. Schweiz. G. Ges. 18—30.*
- Rousiers, Paul de**, The Teaching of Geography and Social Science. *Scottish G. Mag., Edinburgh, 10, 82—90.*
- Ryde, P. W.**, Cusacks Map Drawing for Pupil Teachers, Scholarship Candidates and Certificate Students. 94 pag. London, City of London Book Depot. 2 s. 4.
- Sauze, C.**, Jeux historiques et géographiques, ou l'Histoire et la Géographie amusantes (enseignement primaire) (revision de ces matières dans la famille), conformes aux derniers programmes, contenant trois jeux historiques, avec cartes chronologiques et notices, cinq jeux géographiques, avec cartes muettes et notices, renfermant à la fois cours élémentaire, cours moyen et supérieur. 32 pag. Grenoble, 1893, Berger et Peyraud. 4.
- Schilling, G.**, Die Astronomie und mathematische Geographie an Realschulen. Progr. der K. K. Staats-Oberrealschule in Olmütz, 1894. 22 pag.
- Schmitt, Heimatkunde von Deutschland nach dem Concentrationsprincip.** *Z. f. Schulgeographie, Wien, 15, 321—331.*
- Schwerin, H. H. v.**, Lektor N. Höjers skolgeografiska funderingar. 48 pag. [Separat ur „Pedag. Ts.“] (Upsala). Lund, Gleerupska univ.-bokh. i komm. 50 öre. —, H. H. v., Slutord i den skolgeografiska frågan. 26 pag. Lund, Gleerupska univ.-bokh. i distr. 60 öre.
- Seguí y Sala, Julio**, Enseñanza y difusión de la Geografía en España. *Atti del Primo C. G. Italiano, Genova, 2, II, 538—541.*
- Spinetta, F.**, Del disegno come coefficiente dell' insegnamento dalla Geographia. *Atti del Primo C. G. Italiano, Genova, 2, II, 660—683.*
- Staggemeier, A.**, Notes sur l'enseignement de la géographie physique, au sujet de la publication de nouvelles cartes. 12 pag. Kjøbenhavn, Lehmann & Stage. 25 öre.
- Swoboda, Wilhelm**, Reform des geographischen Unterrichtes in England. *Z. f. Schulgeographie, Wien, 15, 105—114.*
- Thalarnas, A.**, Questions géographiques. Les procédés de description d'un relief avec application à une zone artificiellement limitée. Le département de l'Aisne. *Rev. de G., Paris, 35, 113—118, 200—209. ††.*
- Tromnan**, Die Erdkunde in den Bestimmungen über das Mädchenschulwesen in Preussen. *Z. f. Schulgeographie, Wien, 15, 353—357.*
- Trutat, E.**, Des projections de leur utilité et de leur mode d'emploi. *B. S. G. Toulouse 13, 199—217.*
- Ule, W.**, Praktische geographische Uebungen an der Universität. *Beitr. z. Methodik d. E. 1, 27—45.*
- Vespermann, Hermann**, Wie ist der Lehrstoff in der Erdkunde auf Grund der Lehrpläne von 1892 auf die Klassen Sexta bis Untersekunda der höheren Schulen zu verteilen? Theil II. 12 pag. Realgymnasium und Gymnasium, Hagen, Programm 1894. Hagen, Buchdr. v. G. Butz. 4.
- Vučetio, A.**, Geographisches Zeichnen. 38 pag. Ragusa, 1893. [In serbo-croat. Spr.]
- Werner, F.**, Die Geographie in den Oberclassen der Mittelschulen. (Schluss.) 40 pag. Prerau, 1893. [In böhm. Spr.]

- Wiedemann, Jul.**, Wert, Notwendigkeit und Herstellung von Reliefkarten für den geographischen Unterricht. 32 pag. Gera, 1893, J. Bettenhausen.
- Wölfel, Egon Julius**, Kritische Bemerkungen zu etlichen geographischen und geschichtlichen Lehr- und Schulbüchern, Karten etc. [Soll fortgesetzt werden.] 34 pag. Realschule, Crimmitschau, Oster-Programm 1894. Crimmitschau, Druck v. Böttcher & Neumerkel. 4.
- Zollinger, Edwin**, Die Geographie in der modernen Schule. *Z. f. Schulgeographie*, Wien, 15, 225—234.
- 
- Arnold's Abridged P. T.'s Year-Book of Memory Maps**, Containing all the Maps Required for each Year of a Pupil Teacher's Work in Geography, with Instructions for Map Drawing by Alfonzo Gardiner. Book 3. Leeds, Arnold. London, Simpkin. 1 s. 4 d. 4.
- Haas, Hippolyt**, Wandtafeln für den Unterricht in der Geologie und physischen Geographie. Gezeichnet v. Jul. Fürst. (In 5 Lfgn.) Lfg. 1—3. je 10 z. Tl. farb. Tafeln. Kiel, Lipsius & Tischer. à M. 8. gr. Fol.
- Hirt's Bilderschatz zur Länder- und Völkerkunde**. Eine Auswahl aus Ferd. Hirts geographischen Bildertafeln. Für die Belehrung in Haus und Schule zusammengestellt von Alwin Oppel und Arnold Ludwig. 6.—10. Tausend. IV-92 pag. mit 431 Abbildungen. Leipzig, F. Hirt & Sohn. M. 3. Geb. in Leinw. M. 4. Fol.
- Horváth, Sándor**, Térképázlatok gym. számóra [Kartenskizzen für gymn. Schulen.] Sopron, 1894, Litfas K.
- Johnston's, A.**, Easy Astronomy Diagrams. Plate I, Shows the Form, Size and Motions of the Earth. Size, 35 by 30 inches. London, A. Johnston. Mounted on Linen, with Rollers, and Varnished. 3 s. 6 d.
- Kartbilder** för den första undervisningen i geografi. 1. Skåne. 1 kartblad. Stockholm, P. A. Norstedt & Söner. Uppfodrad och på rulle Kr. 9. fint uppf. Kr. 10.
- Vlaoh, J.**, Darstellung der ersten geographischen Begriffe. 3 Wandtafeln zu je 4 Bildern. à 83×57,5 cm. 1. Wüste, Meerbusen u. Hafen, Vulkan, Gebirge. — 2. See, Meerenge, Plateau, Landzunge. — 3. Insel, Inselgruppe, Halbinsel, Kap. Farbendr. Smichow, V. Neubert. à M. 1,40.

### 3. Lehrbücher für die Schule.

(Schulatlanten siehe unter III. Allgemeine Darstellungen.)

- Agosto, Cornelio**, Elementi di cosmografia e geografia, ad uso delle scuole elementari superiori. Sesta edizione. 48 pag. ††. Torino, G. B. Paravia e C. 35 cent. 16.
- Baranowski-Dziedzioki**, Geografia powszechna. [Allgemeine Schulgeographie.] 6. Aufl. 247 pag. Lemberg, 1892.
- Bellio, V.**, Geografia elementare: libro die testo, ad uso delle scuole ginnasiali, tecniche e normali del regno d'Italia. Terza edizione rifatta. VIII-253 pag. ††. Milano, 1894, Ulrico Hoepli. L. 2,50.
- Benoni-Tatomir**, Krótki rys geografii do użytku szkolnego. [Kleine Schulgeographie.] 6. Aufl. 87 pag. ††. Lemberg, 1894.
- Bobeok, J.**, Geografiska skildringar. Läsebok för skolan och hemmet med anslutning till de nyaste läroböckerna. Asien, Afrika, Australien och Amerika. 61, 60 och 66 pag. Lund, Aug. Collin. Inb. Kr. 1,25.
- Bohr, G.**, og V. F. Hassager, Geografi med Atlas for Borger- og Almueskoler. 7de Udgave. 54 pag. Kjøbenhavn, 1893, Bojesen. Kr. 1. Indb. Kr. 1,25. 4.
- Borgogno, G.**, Elementi di geografia ad uso delle classi elementari superiori. Ventitresima edizione accuratamente riveduta, secondo i dati statistici recenti, corredata di esercizi d'applicazione. 62 pag. ††. 2 †. Torino, G. B. Paravia e C. 40 cent. 16.



- Bronner's, Frz. Jos.,** Aufgaben zum Unterrichte in den Realien. (Heimatkunde, Geographie, Geschichte u. Naturkunde.) II. Lehrplan. (Schule m. 2 oder 3 Lehrkräften). 1. Heft. Für die Mittelklasse der bayer. Volksschulen bearb. (nach Massgabe der bayer. Lehrpläne, insonderheit der oberbayer. Lehrordnung). 102 pag. München, M. Kellerer. Kart. M. 0,50.
- Bronner's, Frz. Jos.,** Aufgaben zum Unterrichte in den Realien. (Geographie, Geschichte u. Naturkunde.) Bearb. nach Massgabe des Lehrplanes III f. 4- bis 7 teil. Volksschulen. 2. Heft. 5. Schuljahr. Geographie v. Deutschland u. Überblick über die Erde. Bilder aus der deutschen u. bayer. Geschichte. Beschreibung mehrerer Naturkörper. 3. Aufl. 82 pag. München, M. Kellerer. Kart. M. 0,45.
- Brózik, Károly, Földrajz, a népiskolák V. oszt. számára.** [Lehrbuch der Geographie, für die V. Klasse der Volksschule.] 71 pag. Budapest, 1894, Lampel Robert.
- , **K., és Paszlavszky, Józ., Földrajz, gymn. számára.** [Lehrbuch der Geographie für Gymnasialgebrauch.] ††. \*. Budapest, 1894, Eggenberger.
- Burger, C. P.,** Gronden der wiskundige aardrijkskunde. Leidraad bij het onderwijs in de cosmographie aan middelbare scholen. 6e druk, bew. door F. G. Groneman. 8-99 pag. ††. Leiden, P. Engels & Zn. F. 1.
- California State Series of School Text-Books, Advanced Geography.** Compiled under the direction of the State Board of Education. 149 pag. ††. Maps. Sacramento, [1893].
- Caraciololo, F.,** La geografia svolta sui recenti programmi delle scuole ginnasiali, tecniche, normali e militari. Decima edizione riveduta e migliorata, specialmente nella oroidrografia. 251 pag. ††. Torino, 1894, G. B. Paravia e C. L. 2. 16.
- Carlson, Ernst,** Skolgeografi i två kurser. 1a kursen. 4e genomredda och enligt gällande föreskrifter stafvade upplagan. 214-XLVIII pag. Stockholm, P. A. Norstedt & Söner. Inb. Kr. 3. 4.
- Cassell's New Geographical Readers. Second Book.** 143 pag. ††. London, Cassell. 10 d.
- Charlier, E.,** Premières leçons de géographie. Nouvelle édition, revue, corrigée, augmentée de la carte historique de la France (1799 à 1871) par E. Cuissart. 84 pag. Paris, 1894, Delagrave. 18.
- Clarke, C. B.,** A Class-Book of Geography. Without Maps. 300 pag. London, Macmillan. 1 s. 6 d. 12.
- , **C. B.,** Reader in General Geography. 82 pag. London, Macmillan. 1 s.
- Crampon, A.,** Petite Géographie à l'usage de la jeunesse, revue par —. 148 pag. Paris, 1894, Oudin et Co. 18.
- Croft, S.,** Aids to Accuracy: Tables of History and Geography for Frequent Repetition; Containing also a Memoria Technica for Exports and Imports, and the English Railways in Rhyme. 5th ed. 88 pag. London, T. Murby.
- Dahlberg, P.,** Laerebog i Geografi. (No. 2.) Anbefalet af Ministeriet for Kirke- og Undervisningsvæsenet til Brug i Borger- og højere Pigeskoler. Tredje Udgave, omarbejdet i Overensstemmelse med Fordringerne til Borgerskolernes Eksamen. 102 pag. Kjøbenhavn, C. A. Reitzel. Kr. 1,50.
- Dahm, O. E. L.,** Geografi för almänna och enskilda läroverk, seminarier m. m. 14e granskade uppl. 236 pag. ††. Stockholm, F. & G. Beijer. Inb. Kr. 2,75.
- Dorner, Lajos, Földrajz, népisk. számára, különös tekintettel Békésmegyére.** [Lehrbuch der Geographie für Volksschulen mit besonderer Berücksichtigung des Com. Békés] 63 pag. Békés Csaba, 1894, Lepage Lajos.
- Dupont, J.,** Cours de géographie. Les Cinq Parties du monde et la France (texte et cartes), 14 figures en noir et 62 cartes coloriées dans le texte, à l'usage des classes de sixième et de cinquième de l'enseignement secondaire et des candidats aux brevets de l'enseignement primaire. 88 pag. Tours, 1893, Mame. Paris, Poussielgue. Fr. 4,75. 4.
- Egli, J. J.,** Neue Erdkunde für höhere Schulen. 8. Aufl. IV-244 pag. St. Gallen, Fehr'sche Buchh. Fr. 4.

- Erslev, E.**, Større Lærebog i Geografi (No. 3) for vore Borgerskoler og lignende Anstalter. Gennemset af H. Weitemyer. 13 de Udgave. 158 pag. Kjøbenhavn, 1893, Eslev. Indb. Kr. 1,75.
- Frahm, E.**, Schulgeographie. Ausgabe C. 3. Auflage. IV-118 pag. Parchim, H. Wehdemann. M. 1.
- Frye, Alex. Everett**, Primary geography. 7-127 pag. ††. \*. Boston, 1894, Ginn & Co. — London, E. Arnold. net, 2 s. 6 d. 4.
- Geografia militare**, Appunti di —, compilati per gli allievi del secondo corso (Scuola militare). VII-240 pag. Modena, 1894, tip. della Società tipografica, antica tip. Soliani. 4.
- Géographie**, Cours élémentaire de — pour l'enseignement primaire, rédigé d'après les derniers programmes officiels, à l'usage des écoles chrétiennes. Par F. J. C. Nouvelle édition. 72 pag. ††. 10 \*. Tours, 1894, Mame. Paris, Poussielgue. 18.
- , Cours moyen de géographie pour l'enseignement primaire, par les Frères des écoles chrétiennes. 128 pag. Tours, 1893, Mame. Paris, Poussielgue. 16.
- , Cours moyen; par les Frères des écoles chrétiennes. 191 pag. ††. Tours, Mame et fils. Paris, Poussielgue. 18.
- , Petite —, ou Extrait de la Géographie physique, politique, commerciale et historique; par les Frères des écoles chrétiennes. IV-72 pag. Tours, 1893, Mame et fils. Paris, Poussielgue. 18.
- Györi, S. Mihály**, Földrajz, a népiskolák használatára. [Geographie für Volksschulgebrauch.] 32 pag. Békés Csaba, 1894, Lepage Lajos.
- Have, J. J. ten**, Handleiding bij het onderwijs in de aardrijkskunde op de lagere school, met eene beschouwing over de leermiddelen. 312 pag. ††. s'Hage, Joh. Ijkema. Geb. F. 2,50.
- Heller, Ágost**, Fizikai földrajz gymn. számára. [Physikalische Geographie für Gymnasien.] 149 pag. ††. Budapest, Eggenberger.
- Hoffmeyer, J.**, Lærebog i Geografi for Latin- og Realskoler. 290 pag. Aarhus, Jydsk Forlagsforretning. Indb. Kr. 4,25.
- , J., Mindre Lærebog i Geografi (No. 2). 118 pag. Aarhus, Jydsk Forlagsforretning. Indb. Kr. 1,75.
- Hoić, J.**, Zemljopis za VII. razred viših djevojačkih škola. [Geographie für die VII. Kl. höherer Töchterschulen.] 119 pag. Zagreb, 1894. Geb. Kr. 1.
- , J., Zemljopis za više pučke škole. [Geographie für gehobene Volksschulen.] 171 pag. Zagreb, 1894. Geb. Kr. 1,50.
- Horn, C. W. Ludv.**, Lærebog i geografi for middelskolen. Andet trin. For middelskolens mellemste og overste klasser. 5 udg. 204 pag. ††. planer. Kristiania, 1894, J. W. Cappelens forl.
- Jablonszky, János**, Földrajz a reálskolák IVik oszt. számára. [Lehrbuch der Geographie, für Realschulen.] 125 pag. \*. Budapest, Franklin társ.
- Jacobsen, H. P.**, Lærebog i Geografien. 78 pag. \*. Randers, J. Bachmann. 50 øre.
- Kakaba, H.**, et H. J. Komnène, Géographie, avec cartes en feuilles, à l'usage des écoles. 45 pag. Paris, 9, passage du Tunnel. 4.
- Kirohloff, Alfr.**, Erdkunde f. Schulen nach den für Preussen gültigen Lehrzielen. 2 Tle. 2. Aufl. 1. Unterstufe. VII-56 pag. M. 0,60. Kart. M. 0,75. — 2. Mittel- u. Oberstufe. VIII-304 pag. m. 1 Tab. M. 2,25. Geb in Halbleinw. M. 2,55. Halle, Buchh. d. Waisenhauses.
- Klun's Leitfaden** für den geographischen Unterricht an Mittelschulen. Neu bearbeitet von R. Trampler. 22. Auflage. VI-233 pag. ††. Wien, C. Gerold's Sohn. Geb. in Leinw. M. 2,40.
- Koppe's, K.**, Anfangsgründe der Physik mit Einschluss der Chemie und mathematischen Geographie. 20. Aufl. Ausg. B in 2 Lehrgängen. Für höhere Lehranstalten nach den preuss. Lehrplänen von 1892 bearb. v. A. Husmann. I. Tl.: Vorbereitender Lehrgang. XI-205 pag. ††. Essen, G. D. Baedeker. Geb. in Leinw. M. 2,20.

- Lallemand, A.**, Volledige leergang van aardrijkskunde ten gebuik van het middelbaar onderwijs. Uit het fransch vertaald, door O. Van Hauwaert. Hogere leergang: uitgebreide aardrijkskunde der vijf werelddelen. 154 pag. Gent, 1894, Ad. Hoste. Fr. 3.
- Langenbeck, R.**, Leitfaden der Geographie für höhere Lehranstalten im Anschluss an die preussischen Unterrichtspläne von 1892 und unter Zugrundelegung der Debes'schen Schulatlanten. 2. Theil. Lehrstoff der mittleren und oberen Klassen. VI-340 pag. ††. Leipzig, 1894, W. Engelmann. M. 2,10. Kart. M. 2,40.
- Lassailly, Charles**, Cours élémentaire de géographie, à l'usage des aspirants au certificat d'études primaires (livre-atlas conforme aux nouveaux programmes de l'enseignement primaire). 6<sup>e</sup> édition. 28 pag. ††. cartes. Paris, Larousse. 4.
- Lemonnier, Henry, et Franz Schrader**, Eléments de géographie. Cours élémentaire, contenant 82 gravures ou cartes dans le texte et 13 cartes en coul. tirée à part. 6<sup>e</sup> édition, avec la collaboration de Marcel Dubois. 64 pag. Paris, 1894, Hachette et Co. Fr. 1,10. 4.
- , **H., F. Schrader et M. Dubois**, Eléments de géographie. Cours supérieur, contenant les matières demandées par les programmes de 1882. Géographie des cinq parties du monde et Géographie sommaire de la France. Nouvelle édition, entièrement refondue. 96 pag. ††. 24 \*. Coulommiers, impr. Brodard. Paris, Hachette et Co. Fr. 3. 4.
- , **H., F. —, M. — et A. Bernard**, Cours élémentaire de géographie, à l'usage des écoles égyptiennes. Ouvrage contenant en un seul volume les matières indiquées par les programmes du gouvernement égyptien pour l'obtention du certificat d'études primaires. 131 pag. ††. Paris, 1894, Hachette et Co. Fr. 6,50. 4.
- Ley, L. A. E. van der**, In den vreemde. Aardrijkskundig leerboekje voor m. u. l. onderwijs. 4-124 pag. ††. Amsterdam, W. Versluys. F. 0,50.
- Majellaro, Saverio**, Elementi di geografia, ad uso delle scuole secondarie classiche d'Italia. 171-III pag. Napoli, 1894, De Angelis-Bellisario. L. 2.
- Márki, Sándor, Földrajz, polg. és felsőbb leányiskolák számára.** [Lehrbuch der Geographie, für Bürger- und höhere Mädchenschulen.] 230 pag. Budapest, 1894, Singer és Wolfner.
- Materialien zur Heimatskunde.** Ein Leitfaden für den ersten Unterricht in der Geographie. 2. Auflage. 31 pag. Crefeld, Kramer & Baum. Kart. M. 0,30.
- MattiuZZi, Gius. Fr.**, Nozioni di storia e geografia per la classe terza elementare e complementare. Quarta edizione. 47 pag. Oderzo, 1894, tip. di Giovanni Battista Bianchi. 25 cent. 16.
- Mello Carlos, De**, Elementos de geografia general. Lisboa, 1893-94, Typographia do Commercio.
- Morteani, Lu.**, Elementi di geografia per la prima classe ginnasiale. 62 pag. ††. Trieste, 1894, H. Schimpff.
- Morton, Eliza H.**, Geographical spice: a manual for the use of teachers. 210 pag. Lebanon, O., [1894], March Bros. bds., 75 c. 12.
- Mouritsen, S. N.**, Indledning til Almueskolens Geografundervisning. Et Forsøg. 58 pag. Aarhus, Jydsk Forlagsforretning. 80 øre.
- Müller, P., und J. A. Völker**, Geographie. Ein Wiederholungsbuch für die Hand der Schüler. Deutsche Ausgabe. I-68 pag. Gießen, E. Roth. M. 0,30.
- , **P., und J. A. —**, Geographie. Ein Wiederholungsbuch für die Hand der Schüler. Hessische Ausgabe. VIII-68 pag. Gießen, E. Roth. M. 0,30.
- Nowack, H.**, Stoffe für den Unterricht in den Realien in schulgemäßer Form. Herausgegeben von H. Nowack, J. G. Paust, F. Steinweller, H. Sieber und R. A. Rohn. Kleine Geographie. Aus der kleinen Ausgabe C in 1 Bande. 48 pag. 14 \*. [F. Hirt's Realienbuch No. 30.] Breslau, F. Hirt. M. 0,25.
- Pacella, Pietro**, Primi elementi di geografia moderna esposta su' recenti programmi governativi, ad uso delle classi elementari superiori. Diciassettesima edizione riveduta e corretta, con schizzi intercalati nel testo e la pronunzia di nomi geografici di lingue straniere. 104 pag. ††. Torino, 1894, G. B. Paravia e C. 80 cent. 16.

- Paella, Pietro**, Saggio di geografia moderna esposta secondo i più recenti programmi governativi, ad uso della prima classe tecnica, prima e quinta ginnasiale e della prima preparatoria alle scuole normali. Terza edizione, con la pronuncia de' nomi geografici di lingue straniere. 148 pag. ††. Torino, 1894, G. B. Paravia e C. L. 1,50. 16.
- Péter, János**, Földrajz kösgazdasági alapon. Kereskedelmi és középiskolák számára. [Geographie auf landwirthschaftlicher Grundlage. Für Handels- und Mittelschulen.] 268 pag. Budapest, 1894, Singer & Wolfner.
- Porona, Fil.**, Geografia per le scuole elementari, sul programma approvato dal congresso di Genova, 1892. Fasc. 2 (per gli alunni della terza classe elementare). 70 pag. ††. Torino, 1893, G. B. Paravia e C. 50 cent.
- Pütz, Wilh.**, Leitfaden der vergleichenden Erdbeschreibung. 23. Auflage von F. Behr. XVI-294-XXXIV pag. ††. Freiburg i. B., 1894, Herder. M. 1,60. Einband in Halbleder M. 0,40.
- Quésnel, G.**, Notions de géographie et Etude spéciale des colonies des nations européennes, rédigées conformément aux programmes des examens. 188 pag. Paris, 1894, Challamel.
- Robyns, F.-A.**, Aardrijkskunde der lagere schoolen met geschiedkundige aantekeningen voor België. Nieuwe geillustreerde uitgave. 192 pag. ††. Luik, 1894, H. Dessain. cartonné Fr. 0,90.
- Roggero, Gius.**, I primi tre anni di geografia: manuale pel maestro, contenente oltre i testi scolastici 1º 2º e 3º anno di geografia, adatti rispettivamente alla 3ª, 4ª e 5ª elementare, anche speciali istruzioni per l'insegnamento della materia, secondo i programmi governativi. 64-32-48 pag. ††. Milano, 1894, Antonio Vallardi.
- Rupert, William W.**, A geographical reader; or pen-pictures in geography. 9-371 pag. ††. Boston, [1894], Leach, Shewell & Sanborn. cl., 65 c.
- Schiffels, Jos.**, Geographiebüchlein für die Vorstufe der Volksschule. 2. Auflage. 82 pag. Trier, H. Stephanus' Verl. M. 0,30.
- Schneiderwirth, Herm.**, Der geographische Unterricht auf der Mittelstufe. In schulgemäßer Form für die Hand des Lehrers bearbeitet. 61 pag. ††. \* Breslau, F. Hirt. M. 1.
- Scholtz, Albert, és Arnold Rath**, A matematikai és physikai földrajz elemei a gymn. számára. [Die Grundzüge der math. und physik. Geographie, für Mittelschulen.] 84 pag. ††. Budapest, 1894, Franklin társ.
- Schrader, F., et L. Gallouédec**, Géographie de l'Europe et de l'Amérique, rédigée conformément aux programmes de l'enseignement secondaire moderne (classe de cinquième). 439 pag. avec nombreuses cartes en noir et en couleurs. Paris, 1894, Hachette et Ce. Fr. 3,50. 16.
- , F., et L. —, Géographie générale du monde et du bassin de la Méditerranée (programme de la classe de sixième classique). II-257 pag. avec nombreuses cartes en noir et en coul. Paris, 1894, Hachette et Ce. Fr. 2,50. 16.
- Schulling, R.**, Beknopt leerboek der aardrijkskunde. 12-369 pag. Met platen en figuren. Zutphen, W. J. Thieme & Cie. F. 2,25. Geb. F. 2,70.
- Seeley, A.**, This Great Globe: First Lessons in Geography. VIII-231 pag. ††. (First Lesson Books.) London, 1894, Seeley and Co. 2 s. 6 d.
- Sella, Giov.**, Elementi di geografia, ad uso delle scuole tecniche, ginnasiali e normali, secondo gli ultimi programmi governativi. 64 pag. Caltagirone, 1894, tip. Scuto.
- Seydlitz', E. v.**, Geographie. (In 4 Ausgaben.) Ausg. D. In 6 Heften auf Grund der neuen preuss. Lehrpläne bearb. v. E. Oehlmann u. F. M. Schröter. 2. Aufl. Heft 1. Deutschland (Unterstufe), nebst weiterer Einführung in das Verständnis des Reliefs, des Globus und der Karten. (Lehrstoff der Quinta.) (4. bis 13. Taus.) 48 pag. ††. M. 0,50. — Heft 2. Europa ohne Deutschland. (Unterstufe. (Lehrstoff der Quarta.) (4. bis 13. Taus.) 48 pag. ††. 3 \*. M. 0,80. — Heft 3. Politische Landeskunde des Deutschen Reiches (Oberstufe.) Die aussereuropäischen Erdtheile. (Lehrstoff der Untertertia.) (4. bis 11. Taus.) 96 pag. ††. 42 \*. M. 0,80. — Heft 6. Lehrstoff der Sexta. Für den Gebrauch des Lehrers. 76 pag. ††. \*. M. 0,80. Breslau, F. Hirt.

- Siersted, T.**, Omrids af Verdensgeografien. Udgivet til Skolebrug. 60 pag. Kjøbenhavn, Thaning & Appel. 80 øre.
- Sommer, O.**, Leitfaden der Erdkunde. 14. Aufl. 101 pag. Braunschweig, 1894.
- Stahlberg, W.**, Leitfaden für den geographischen Unterricht. In 3 Kursen bearbeitet. 2. Bändchen, den 3. Kursus enthaltend. 15. Auflage. IV-176 pag. Leipzig, F. Brandstetter. M. 1.
- Stolte, K.**, Lehr- und Übungsbuch für den Unterricht in der Geographie, in 4 konzentrierten Kursen bearbeitet. III. Kursus. 3. Auflage. Mit besonderer Berücksichtigung der deutschen Kolonien.) 175 pag. Neubrandenburg, C. Brunsow. M. 1.
- Struman, L.**, Atlas, manuel de géographie physique et politique, contenant un texte explicatif placé vis-à-vis des cartes en rapport avec le programme de l'enseignement primaire (2<sup>e</sup> et 3<sup>e</sup> degrés). 38 pag. 32 \*. Bruxelles, A. Castaigne. 4.
- Stucki, G.**, Schulbüchlein f. d. Unterricht in der Schweiz. Geographie. 2. Aufl. 128 pag. Zürich, Orell Füssli. Fr. 1,20.
- Sutherland, A.**, Class-Book of Geography. Adapted to the Education Code of the Colony of Victoria. (Macmillan's School Class-Books.) London, Macmillan. 2 s. 6 d. 12.
- Svendson, A.**, Repetitionskursus i Geografi til Brug ved Forberedelsen til Fjerde Klases Hovedeksamen og Almindelig Forberedelseksamen. 1.—5. Hefte. 24, 26, 16, 26 og 26 pag. Odense. Helsingør, J. Møller, Komplet indb. Kr. 1,25.
- Svensén, Emil**, Allmän geografi. 153 pag. ††. (Bibliotek för allmänbildning. No. 8.) Stockholm, C. E. Fritze. Kr. 1,25.
- Tergina, Gyula**, Földrajz, népiskolák számára. [Lehrbuch der Geographie für Volksschulen.] 119 pag. Budapest, 1894, Singer és Wolfner.
- Tilden, John N.**, A grammar-school geography; descriptive, industrial, and commercial. 2-219 pag. ††. maps. Boston, [1894], Leach, Shewell & Sanborn. cl., \$ 1,25.
- Umlauf, Frdr.**, Lehrbuch der Geographie für die unteren und mittleren Classen oesterreichischer Gymnasien und Realschulen. 2. Cursus. Länderkunde. Im Anhang: Mathematische Geographie. Für die 2. und 3. Classe. 4. Auflage. Ausgabe für Realschulen. IV-221 pag. ††. Wien, A. Hölder. M. 1,60. Geb. M. 2.
- , Frdr., Lehrbuch der Geographie, für die unteren und mittleren Classen oesterreichischer Gymnasien. 2. Cursus: Länderkunde. Für die 2. und 3. Classe. 4. Auflage. Ausgabe für Gymnasien. IV-185 pag. ††. Wien, A. Hölder. M. 1,40. Geb. M. 1,80.
- Valle, Pietro**, Nozioni elementari di cosmografia e geografia, insegnate agli alunni delle scuole elementari. 86 pag. †. Milano, Enrico Trevisini. 40 cent. 16.
- Varga, Ottó**, Politikai földrajz. Gymn. VII oszt. számára. [Politische Geographie, für die VII. Klasse der Gymnasien.] 151 pag. ††. Budapest, 1894, Eggenberger.
- Wahl, Maurice**, Géographie générale. Europe; Amérique. Classe de cinquième. 3<sup>e</sup> édition. 501 pag. ††. [Enseignement moderne. Cours de géographie (programme de 1891)]. Paris, 1894, Garnier frères. 18.
- Wethey, E. R.**, A New Manual of Geography for Middle and Higher Forms in Schools, with a Preface on the Oral Method in Teaching Geography. Vol. I. North America and West Indies. 128 pag. Maps and Plans. London, Rivington, Percival and Co. 1 s. 6 d.
- Woodhall, D.**, Geography. (Local Examination Series.) 186 pag. London, Allman. 1 s.
- Zahn, A.**, Prüfungsaufgaben für die deutsche Sprache, die Geschichte und Geographie. 1873—1893. III-9 pag. Ansbach, C. Brügel & Sohn. M. 0,40.

## III. Allgemeine Darstellungen.

## 1. Wörterbücher.

- Barbier, J. V.**, Lexique géographique du monde entier, publié sous la direction de M. E. Levasseur, par —. Avec la collaboration de M. Anthoine. Fasc. 1—5. XV et pag. 1—304. Nancy et Paris, 1894, Berger-Levrault et Ce. à Fr. 1,50.
- Ganeval, J. A.**, Dictionnaire de géographie commerciale, contenant, sur les marchés et pays commerçants du globe, tous les renseignements utiles aux négociants et industriels (population, position géographique, importance, voies de communication, banques et institutions de crédit, moyens de correspondance, tarif postal, tarifs télégraphiques, expédition de valeurs, de colis postaux, consulats français, industrie, commerce et nature des affaires, usages commerciaux, monnaies, poids et mesures, traités de commerce, droits en douane, etc. etc.), suivi d'une carte de tous les lieux compris dans l'ouvrage. Continué par Valérien Philibert Groffier. Livraisons 3 à 51 (fin). pag. 35 à 800, plus IX pag. Lyon, 1894, Vitte. Compl. Fr. 75.
- Granzow, F. C.**, Geografisk Lexikon. 36.—38. Levering. Hver 48 pag. \*. Kjøbenhavn, Philipsen. à Kr. 0,90.
- Grégoire, Louis**, Dictionnaire classique d'histoire, de biographie, de géographie et de mythologie, rédigé d'après le Dictionnaire encyclopédique d'histoire et de géographie. 4<sup>e</sup> édition, revue, corrigée et augmentée. 1302 pag. Paris, Garnier frères. 18.
- Guérin, Paul, et G. Bovier-Lapierre**, Nouveau Dictionnaire universel illustré, contenant: langue française, histoire, biographie, géographie, sciences et arts, accompagné de 866 fig., 11 cartes dans le texte, 24 cartes et planches en couleurs, 44 tableaux encyclopédiques par F. C. Menetier. VIII-888 pag. Tours, 1893, Mame et fils. 18.
- Ritter's** geographisch - statistisches Lexikon. 8. Aufl. Unter der Red. v. Johs. Penzler. (In ca. 33 Lfgn.) Lieferung 1—11. Leipzig, O. Wigand. à M. 1.
- Thomson, Joseph**, A Complete Pronouncing Gazetteer, or Geographical Dictionary of the World . . . originally edited by —. New revised edition, amplified by a series of statistical tables. 2894 pag. Philadelphia, 1893, J. B. Lippincott Company. 63 s. 4.
- Toni, Hector De**, Repertorium Geographico-polyglottum in usum „Sylloges algarum omnium“, curavit — [ex J.-B. De Toni, „Sylloge algarum omnium hucusque cognitarum vol. II, Bacillariae“]. 8-CCXXIV pag. Patavii, 1894.

## 2. Allgemeine Handbücher; Sammelwerke.

- Abela, Eduardo**, Epítome de cosmografía y geografía física. 175 pag. Madrid, 1894, Suárez. Pes. 3 y 3,25.
- Atlanti, Nuovi —**, Pennesi, Roncagli, Ravenstein, Debes. Di G. D. V. *B. S. G. Italiana, Roma*, (3) 7, 257—262.
- Balbi's, Adrian**, Allgemeine Erdbeschreibung. 8. Auflage. Neu bearbeitet und erweitert von Franz Heiderich. XII-1012 pag. 900 ††. Viele Textkärtchen und 25 Kartenbeilagen. 3. (Schluss-) Band. Wien, A. Hartleben. Geb. M. 15.
- Czirbusz, Géza**, Balbi Adorján Egyetem es Földrajz a mürelt közönség számára. [Adrian Balbi's Erdbeschreibung für gebildete Kreise.] Nagybecskerek, 1894, II és III köt. ††. \*. 4.
- Daniel, Herm. Adb.**, Handbuch der Geographie. 6. Aufl. Neu bearb. v. B. Volz. Leipzig, 1894, O. R. Reisland.
- Dubois, Marcel, et C. Guy**, Album géographique. Tome 1er. Livr. 1. pag. 1—16. ††. (Complet en 5 vol.) Paris, 1894, Colin et Ce. Chaque livr. 75 c. 4.
- Foestbundel van Taal-, Letter-, Geschied- en Aardrijkskundige Bijdragen ter Gelegenheid van zijn tachtigsten Geboortedag aan Dr. P. J. Veth. Oud-Hoog-leeraar door eenige Vrienden en Oud-Leerlingen aangeboden.** [XXII]-317 pag. ††. 15 †. 4 \*. Leiden, 1894, E. J. Brill. Fol.

- Festschrift** der Geographischen Gesellschaft in München zur Feier ihres fünfundzwanzigjährigen Bestehens mit einem Jahresbericht für 1892 und 1893. Im Auftrage der Vorstandschaft herausgegeben vom derzeitigen I. Schriftführer Eugen Oberhummer. XVI-395-XLI\* pag. ††. 8 †. 2\*. München, 1894, Theodor Ackermann.
- Geographisches Handbuch** zu Andrees Handatlas (3. Auflage) mit besonderer Berücksichtigung der politischen, kommerziellen und statistischen Verhältnisse. Herausgegeben von A. Scobel. VIII-687 pag. ††. Bielefeld, Velhagen & Klasing. M. 7,20. Geb. M. 9.
- Guéneau**, Lucien, „La Terre: évolution de la vie à sa surface, son passé, son présent, son avenir, par Emanuel Vauchez.“ Résumé analytique et synthétique par —. 51 pag. Les Sables-d'Olonne, 1894, Roche-Jourdan. 4.
- György**, Aladár, A föld és népei. [Die Erde und ihre Bewohner.] 628 pag. Budapest, 1894, Méhner Vilmos.
- Handbüchlein**, Geographisches — für den Soldaten. 16 pag. †. 3\*. Leipzig, G. Lang. M. 0,35. In Ausgaben für Preussen, Sachsen und Württemberg.
- Haug**, H., Vergleichende Erdkunde und Alttestamentlich Geographische Weltgeschichte. V-71 pag. Text u. Atlas. Gotha, 1894.
- Heilpern**, M., Nauka o ziemi, słońcu, gwiazdach, czyli o budowie świata. [Die Lehre von der Erde, von den Sternen und der Sonne, oder vom Weltbaue.] 179 pag. ††. †. Warschau, 1891.
- Hughes**, W., and J. F. Williams, A Compendium of Modern Geography: Physical, Political, Commercial. London, G. Philip and Son. hf.-mor. 10 s. 6 d.
- Hult**, R., Grunddragen af den allmänna geografien. I. Matematisk geografi och klimatografi. IX-215 pag. 12\*. Helsingfors, 1894, Weilin & Göös. Kr. 6.
- Kluczycki**, Stanisław, Niebo i ziemia, pogadanki. [Skizzen über Himmel und Erde.] XXXIII-520 pag. ††. 5 †. Krakau, 1894. 4.
- Krause**, Karl Christian Friedrich, Aphorismen zur geschichtswissenschaftlichen Erdkunde, aus dem handschriftlichen Nachlasse des Verfassers herausgegeben von Rich. Vetter. VII-73 pag. \*. Berlin. Weimar, 1894, E. Felber. M. 1,60.
- Maokinder**, Halford J., Reclus' „Universal Geography“. G. J., London, 4, 158—160.
- Marinelli**, G., La terra: trattato popolare di geografia universale. Collaboratori per parti speciali altri scienziati italiani. Disp. 388—435. pag. 1—352, 249—304, 561—704, 673—776, 761—824. ††. 3 †. Milano, 1894, Francesco Vallardi. 40 cent. la dispensa.
- Moffatt's New Geography**. Written for the Present Time: Being a Manual of Geography, Astronomical, Physical, Commercial and Political. 4th ed., carefully Revised. Edited by Thomas Page and Revised by E. Hammond. 428 pag. ††. London, Moffatt and Paige. 4 s. 6 d.
- Nalkowski**, Waclaw, Zarys geografii powszechnej rozumowej. [Allgemeine Erdkunde.] 2 ed. V-516-II pag. ††. Warschau, 1894.
- Reclus**, Elisée, East and West. *Contemporary Review*, London, 66, 475—487.
- , Elisée, Leçon d'ouverture du cours de géographie comparée dans l'espace et dans le temps. 16 pag. [Extrait de la: „*Rev. universitaire*“.] Bruxelles, 1894, Lamertin. Fr. 1.
- , E., Nouvelle Géographie universelle. La Terre et les Hommes. Tableaux statistiques de tous les Etats comparés. (Années 1890 à 1893.) 43 pag. Paris, Hachette et Ce. Fr. 3.
- , Eliseo, Nueva geografía universal. Cuadernos 274 á 294. Madrid, 1894, Imprenta de „El Progreso editorial“. Cada cuaderno Pes. 1 y 1,25. 4.
- , Eliseo, Nuova geografia universale, la terra e gli uomini. Traduzione italiana diretta dal Attilio Brunialti. Disp. 617—687. pag. 1—120, 1—1008, 929—984. ††. 12 †. Milano, 1893 e 1894, Leonardo Vallardi. 50 cent. la dispensa. 4.
- [Sollas,] Geologies and Deluges. *Nature*, London and New York, 50, 505—510.

- Storia Naturale:** storia della formazione della terra: l'uomo, le razze umane, loro usi e costumi; vita della piante. Disp. 88—109. pag. 1—48, 1—336, 97—436, 337—656, 689—864. ††. 24 †. Torino, Unione tipografico-editrice. L. 1,20 la dispensa.
- Wagner, Hermann,** Lehrbuch der Geographie. Sechste gänzlich umgearbeitete Auflage von Guthe-Wagner's Lehrbuch der Geographie. (In ca. 7 Lieferungen). 1. Lieferung. 224 pag. Hannover und Leipzig, 1894, Hahn. M. 3.
- Zimmermann, W. F. A.,** Malerische Länder- und Völkerkunde. Eine Naturbeschreibung aller Länder der Erde und Schilderung ihrer Bewohner unter besonderer Berücksichtigung der neuesten Entdeckungsreisen von Nachtigall, Nordenskiöld, Ross etc. 11. Aufl. Neuer Abdr. d. 9., von S. Kalischer neu durchges. u. vervollständigten Aufl. 37. (Schluss-)Lfg. XVI u. pag. 905—912. Berlin, F. Dümmler. M. 0,30.
- , **W. F. A.,** Wunder der Urwelt. Eine populäre Darstellung der Geschichte der Schöpfung und des Urzustandes der Erde, sowie der Umwälzungen und Veränderungen ihrer Oberfläche, ihrer Vegetation und ihrer Bewohner bis auf die Jetztzeit. 33. Aufl. v. S. Kalischer. Mit mehr als 300 Abbildungen. (In ca. 14 Lieferungen). Lieferung 1—4. Berlin, F. Dümmler. à M. 0,50.

### 3. Hand- und Lehrbücher der Handelsgeographie.

- Blind, August,** Einleitung in die Handelsgeographie. Realschule u. Handelskl., Köln, Oster-Programm 1894. 3—44 pag. Köln, J. B. Heimann. 4.
- Busset, A.,** Lezioni di geografia commerciale. I e II lezione (Scuola di commercio dell' istituto nazionale di Firenze). 20 pag. Firenze, 1894, stab. tip. Fiorentino.
- Dahlberg, P.,** Handelsgeografi. 9. Afsnit, pag. 826—897 i: Haandbog i Handelsvidenskab af C. Hage. XIII-1272 pag. Köbenhavn, Forlagsbureauet.
- Dienes, Péter,** Földrajz, keresk tanoncziskolár számára. [Lehrbuch der Geographie, für Lehrlinge aus dem Handelsstand]. 71 pag. Budapest, 1894, Lampel Róbert.
- Ganeval,** siehe: Wörterbücher.
- Gonner, E. C. K.,** Commercial Geography. 208 pag. London, Macmillan. 3 s. — New York, 1894, Macmillan & Co. cl., net, 75 c.
- Handelsgeographie,** Die — und ihre Bedeutung. *Gaea, Leipzig*, 30, 385—401.
- Haushofer, M.,** Abrifs der Handelsgeographie für Handelsschulen und verwandte Lehranstalten, sowie zum Selbstunterricht bearbeitet. 3. Auflage. IV-83 pag. [Maier-Rothschild-Bibliothek. 1. Band.] Berlin, Verlag für Sprach- und Handelswissenschaft. M. 2. Geb. M. 3.
- Mill, Hugh Robert,** Commercial Geography. *G. J., London*, 3, 124—130.
- Rasche, Emil,** Kleine Handelsgeographie. Ein Leitfaden für den geographischen Unterricht an Handelsschulen, Landwirtschaftsschulen und verwandten Lehranstalten. Mit 2 Karten: Welttelegraphenlinien. 4. Auflage. 141 pag. Breslau, F. Hirt. Geb. in Leinw. M. 1,60.
- Zehden, Carl,** Handels-Geographie, auf Grundlage der neuesten Forschungen und Ergebnisse der Statistik. 7. Auflage. VI-526 pag. \*. Wien, A. Hölder. M. 6. Geb. M. 6,40.

### 4. Globen.

- Ploo, Vit.,** Globo terrestre con limite circolare di luce e cerchi orarj. 5 pag. ††. †. Parma, 1894, tip. Luigi Battei.

### 5. Allgemeine Atlanten.

- Aldersgate Atlas of Modern and Ancient Geography:** A Series of 72 Maps, with Consulting Index. 72—19 pag. London, Relfe Bros. 3 s. 4.
- Bacon, G. W.,** The Excelsior Elementary Atlas. 7<sup>th</sup> ed. With 50 Coloured Maps. 24 pag. London, Bacon. 6 d. 4.



- Bartholomew, J. G.**, *Miniature Atlas and Gazetteer of the World*. 128 Plates of Maps and Plans. London, J. Walker and Co. 2 s. 6 d. 32.
- Charterhouse Oxford and Cambridge Atlas**. 3rd ed. Containing 38 Maps. London, Relfe. 1 s. 4.
- Compact Atlas**. Consisting of 32 Maps, with Descriptive Letterpress. London, Collins. 1 s. 12.
- Debes', E.**, *Neuer Handatlas über alle Teile der Erde in 59 Haupt- und weit über 100 Nebenkarten mit alphabet. Namenverzeichnissen*. Ausgeführt in der geographischen Anstalt der Verlagshandlung. (In 17 Lieferungen.) Lieferung 3—13. Farbendr. 37,5×49,5 cm. Mit Text. Leipzig, H. Wagner & E. Debes. à M. 1,80. Fol.
- Gaebler, Ed.**, *Neuester Hand-Atlas über alle Theile der Erde mit besonderer Berücksichtigung des gesammten Weltverkehrs*. 128 Karten und Darstellungen in einheitlichen Massstäben, nebst alphabetischem Namenverzeichnis. Neue Ausgabe enthaltend eine kurzgefasste allgemeine Weltgeschichte von Fritz Bayer. 40 farbige Kartenseiten mit XXI-40 pag. Leipzig-Neustadt, E. Gaebler. Geb. M. 5. 4.
- Habenicht, H.**, *Atlas portátil, arreglado y traducido de la 30 edición alemana de — por Br. Domann*. 24 mapas iluminados grabados en cobre, con noticias geográfico-estadísticas, por H. Wichmann. Gotha, 1894, Justus Perthes. Pes. 6 y 6,50.
- Hickmann's, A. L.**, *Geografisch-statistischer Taschen-Atlas*. 47 pag. 40 \*. Wien, G. Freytag & Berndt. Geb. in Leinw. M. 3. 12.
- Johnston, Alexander Keith**, *The Royal Atlas of Modern Geography. With Additions and Corrections to the Present Date by T. B. Johnston; with a Special Index to each Map*. New ed. Part 28. Completing Work. London, W. and A. K. Johnston. 2 s. 6 d. Fol.
- Kiepert's, H.**, *Grosser Handatlas*. 3., unter Leitung von R. Kiepert teils neu bearb., teils bericht. Aufl. Mit statist. Material u. Namen-Verzeichniss m. Bevölkerungsziffern zu jeder Karte. Die statistischen Angaben von Paul Lippert. 5.—6. Lieferung. Berlin, D. Reimer. à M. 4. Fol.
- Meyer, F.** Sales, *Handatlas, innehållande 100 kartblad*. 1<sup>a</sup>—12<sup>e</sup> hft. Stockholm, Wahlström & Widstrand. För häfte 50 öre.
- Perthes', Just.**, *See-Atlas*. Eine Ergänzung zu Just. Perthes Taschen-Atlas, entworfen und bearbeitet von Herm. Habenicht. 24 kolor. Karten in Kupferstichen mit 127 Hafenplänen. Mit nautischen Notizen und Tabellen von Erwin Knipping. 48 pag. Text. Gotha, J. Perthes. Geb. in Leinw. M. 2,40. 16.
- Phillip's Systematic Atlas: Physical and Political Specially Designed for the Use of Higher Schools and Private Students**. Containing over 250 Maps and Diagrams on 52 Plates, with an Introduction and 12 000 Names by E. G. Ravenstein. London, G. Philip and Son. net, 15 s.
- Schrader, F.**, *Atlas de poche, contenant 16 cartes doubles, 35 cartes simples, un texte géographique et statistique, et un index alphabétique des noms contenus dans l'Atlas avec renvoi aux cartes, dressée sous la direction de —*. Paris, 1894, Hachette et Ce. Fr. 3,50.
- Sergent, E.**, *Atlante geografico* Edizione completa, coll' indice alfabetico dei monti, mari, laghi, fiumi, paesi, regioni, città, villaggi, ecc. e loro relative latitudine e longitudine del meridiano di Roma per la diciasette carte generali. Edizione 1894. 20 pag. 100 †. Milano, 1894, Antonio Vallardi. L. 10. 4.
- Stanford's Family Atlas of General Geography**. 50 Maps and List of Names. London, Stanford. half-mor. 105 s. Imp-Fol.
- 's *London Atlas of Universal Geography*. Quarto ed. 5th ed. London, Stanford. 30 s. 4.
- 's *Octavo Atlas of Modern Geography*. 2nd ed. London, Stanford. 21 s. Fol.
- Universal Atlas, The —**. Part 1. London, Cassel. 6 d. Fol.
- Vidal-Lablache, Atlas général —**. 137 cartes. 248 cartons. 22—24 livr. à Fr. 1,25. Index alphabétique de plus de 40 000 noms. Fr. 2. Paris, 1894, Colin et Ce.
- Bibliotheca Geographica. 1894. 2

**World-Wide-Atlas of Modern Geography, Political and Physical. With Introduction by J. Scott Keltie.** 2nd ed. London, W. and A. K. Johnston. 7 s. 6 d. 4.

### 6. Atlanten für die Schule.

- Atlas** zum Gebrauch beim ersten geographischen Unterrichte, sowie zur Ergänzung der gewöhnlichen Schulatlanten für die Schulen Bremens und der Umgegend. 10. Aufl. 7\*. Bremen, 1892, G. Hunkel.
- Bereoz, A., és M. Kogutovioz,** Elemi iskolai atlasz. [Volksschulatl.] 16 pag. Budapest, 1894, Hölzel és Trsa. 4.
- Debes, E.,** Elementar-Atlas in 21 Karten, mit 8 Figuren zur mathematischen Geographie, ein Tableau „Gebirgshöhen der Erde“ und sprachliche Erläuterungen. In Verbindung mit hervorragenden Schulmännern ausgeführt und herausgegeben von der geographischen Anstalt von H. Wagner & E. Debes in Leipzig. 10. völlig umgearbeitete Auflage von E. Debes' „Volks-Schulatl.“. 1 pag. 16 Kartenseiten. Leipzig, H. Wagner & E. Debes. M. 0,50. 4.
- , E., **Physikalischer Atlas** in 17 farbigen Karten. Eine Ergänzung zu jedem Schulatl., insbesondere zu Debes Schulatl. für die Mittelstufen. Leipzig, H. Wagner & E. Debes. M. 1,75. Geb. M. 2,25. 4.
- , E., **Schul-Atlas** in 50 farbigen Karten. In Verbindung mit hervorragenden Schulmännern. 1. Abtheilung: Schul-Atlas für die mittleren Unterrichtsstufen. 28. Auflage. 2. Abtheilung: Physikalischer Schul-Atlas. Leipzig, H. Wagner & E. Debes. M. 3. 4.
- , E., **Schul-Atlas** für die mittleren Unterrichtsstufen in 38 farbigen Karten. In Verbindung mit hervorragenden Schulmännern. 27. und 28. Auflage. Leipzig, H. Wagner & E. Debes. M. 1,25. Geb. M. 1,75. 4.
- , E., **Schul-Atlas** für die Oberklassen höherer Lehranstalten. In Verbindung mit A. Kirchhoff und Kropatscheck bearbeitet. 63 Haupt- und 37 Nebenkarten. Farbendr. Nebst Erläuterungen zu den klimatologischen und statistischen Karten. 12. Auflage. II-18 pag. Leipzig, H. Wagner & E. Debes. M. 5. Geb. M. 5,80. 4.
- Géographie-Atlas** du cours moyen: par les Frères des écoles chrétiennes. Partie du maître. Réponses aux questions posées dans les devoirs du livre de l'élève. 20 pag. Tours, impr. Mame.
- Gustawicz, Bronisław,** Kilka słów o nowym atlasie geograficznym dla szkół średnich. [Einiges über den neuen geogr. Atlas für Mittelschulen.] *Museum*, 1894, 927—936.
- Hirschmann, L.,** und Gg. **Zahn,** Atlas für Volks-Schulen. 17. Aufl. 8 farb. Kartens. Regensburg, J. G. Bössenecker. M. 0,40. 4.
- Kohler, A. u. Böhm, W.,** Atlas mit geographischen Merksätzen. Für deutsche Volksschulen herausgegeben. 7. Auflage. 11 pag. ††. 6 farbige Kartenseiten. Ravensberg, O. Maier. M. 0,30.
- Lange, H.,** Volksschul-Atlas über alle Theile der Erde. 42 Blätter in Farbendruck. Ausgabe für die Schweiz. Bearbeitung von 1894. 1 Blatt Text. Braunschweig, G. Westermann. M. 1,20. 4.
- Lüddecke, R.,** Deutscher Schulatl. Mittelstufe. 5 pag. 71 Karten und 7 Bilder auf 42 farbige Seiten. Gotha, J. Perthes. Geb. in Leinw. M. 2,60. 4.
- Maier's** Schul-Atlas für Volksschulen des Großherz. Baden, enthaltend Pläne zur Einführung in das Kartenlesen, 8 Karten mit zugehörigem Texte, Tabellen u. Zeichnungen aus der mathematischen Geographie, bearbeitet von A. Ott. Mit Beigabe: Heimatskarte von Baden. 10 pag. Ravensburg, O. Maier. M. 0,48. 4.
- Pennesi, Guisepe,** Atlante scolastico per la geografia fisica e politica. Fasc. I. 24 †. Roma, Istituto Cartografico Italiano.
- Pizard, Alfred,** Atlas général de géographie physique, politique, économique et historique. Cours supérieur, à l'usage des cours supérieurs des écoles primaires, des cours complémentaires et des écoles primaires supérieures. 88 pag. avec grav. et cartes en coul. Paris, Delarue. 4.

- Ravenstein**, E. G., Philip's systematic Atlas physical and political, specially designed for the use of higher schools and private students. Containing over 250 maps and diagrams, in 52 plates, with an introduction and index of 12 000 names. London, 1894.
- Roggero**, G., H. Ricchleri e A. Ghisleri, Testo-atlante scolastico di geografia moderna astronomica-fisica-antropologica, espressamente compilato e disegnato per le scuole secondarie italiane, in conformità dei programmi governativi e delle moderne esigenze pedagogiche. Fasc. I, per la prima classe dei ginnasi, scuole tecniche e del corso preparatorio alle normali. 53 pag. ††. 6 †. Bergamo, 1894, Istituto italiano d'arti grafiche. L. 2,25. 4.
- Roth**, Magnus, Geografisk atlas för första undervisningen i geografi (Roths skol-atlas No. 4.) I. Göteborgs och Bohus län. 8 kartor. — II. Malmöhus län. 8 kartor. Stockholm, A. V. Carlson. à 35 öre, kart. 45 öre. 4.

### 7. Karten der Erde und grösserer Teile.

- Deichmann**, L., Karte der Erde und des Weltverkehrs in der Projection des Gerh. Cremer, gen. Mercator. 34×53,5 cm. Farbendr. Cassel, L. Deichmann. M. 3. Mit Stundenzonentheilung in Intervallen von 5 zu 5 Minuten M. 3.
- Herrlich**, A., Weltverkehrskarte. 1: 50 000 000. 62×83 cm. Farbendr. Glogau, C. Flemming. M. 1.
- Kiepert's**, Heinr., physikalische Wandkarten. No. 1 u. 2. Westlicher und östlicher Planiglob. 10 Blatt. 4. Auflage. Neubearbeitung von R. Kiepert. à 45×55,5 cm. Farbendr. Berlin, D. Reimer. M. 10. Auf Leinw. in Mappe M. 6. Mit Stäben M. 8.
- Large School Physical Wall Map of the World on Mercator's Projection.** 50×42 inches. Full-coloured, with Handbook, on Cloth and Rollers, Varnished. London, W. and A. K. Johnston. 12 s. (Handbook separate 1 s.)
- Mapa-mundi**, Nuevo — planisferio, ilustrado con los más notables monumentos de España y Portugal, señalando las divisiones físicas y políticas de la tierra, y las colonias de los Estados de Europa, así como las épocas de los principales descubrimientos. En chromo. Paris, 1893, J. Dosseray, Gadola et Cie, successeurs. Fr. 2.
- Mappemonde en deux hémisphères.** En chromo. Paris, 1892, J. Dosseray, Gadola et Cie, successeurs. Fr. 2. Fol.

## IV. Historische Geographie.

### 1. Quellen und Quellenkunde.

(Vergl. auch: Geschichte der Geographie und der Entdeckungen, Geschichte der Kartographie.)

- Aristotelis Opera omnia.** Vol. IV. Meteorologica et de mundo liber. Ad optimorum librorum fidem accurate edita. Editionis ster. C. Tauchnitianae nova impresso. II-166 pag. Leipzig, O. Holtze's Nachf. M. 0,60. 16.
- Bibliotheca geographorum arabicorum** edidit M. J. de Goeje. Pars VIII. Kitáb at-tanbth wa'l-ischráf, auctore Al-Masúdf. Accedunt indices et glossarium ad tomos VII-VIII. 43—512 pag. Lugd. Batav., E. J. Brill. Fr. 13.
- Boll**, Fr., Studien über Claudius Ptolemäus. (Besond. Abdruck aus dem 21. Suppl.-Bd. d. Jahrb. f. klass. Philologie.) Leipzig, 1894, Teubner. M. 5,60.
- Christy**, Miller, The Voyages of Captain Luke Foxe of Hull, and Captain Thomas James of Bristol in Search of a North-West Passage, in 1631—32; with Narratives of the Earlier North-West Voyages of Frobisher, Davis, Weymouth, Hall, Knight, Hudson, Button, Gibbons, Bylot, Baffin, Hawkrige, and others. Edited, with Notes and an Introduction by —. In two Volumes. Works issued by „The Hakluyt Society“, London, 88 and 89. CCXXI-258 pag. VIII-(259—681) pag. 3 †. 5 \*.

- Geffken, J.**, Timaios' Geographie des Westens. (Philol. Unters. v. Kiessling u. Wilamowitz, 13. Heft.) Berlin, 1892, Weidmann. M. 7.
- Pomponio Mela**, Geografia antica: del sito dell' orbe libri tre, volgarizzati pel Domenico Pavone. 88 pag. Siena, 1893, tip. Bernardino. 16.
- Sarmiento**, Narratives of the Voyages of Pedro — de Gambóa to the Straits of Magellan. Translated and Edited, with Notes and an Introduction, by Clements R. Markham. Works, Issued by „The Hakluyt Society“, London, 91. XXX-401 pag.
- Strabon**, Géographie de . . . Traduction nouvelle par Amédée Tardieu. 2<sup>e</sup> édition. T. 2. 559 pag. Paris, 1894, Hachette et Ce. Fr. 3. 16.
- Tozer, H. F.**, Selections from Strabo. With an Introduction on Strabo's Life and Works. 376 pag. Plans. Maps. Oxford, 1893, Clarendon Press. 12 s.
- Uzielli, G.**, Studi per la Raccolta Colombiana. Intorno ad un passo di Giorgio Vasari relativo a Paolo Dal Pozzo Toscanelli quale maestro di Filippo Brunelleschi. *B. S. G. Italiana, Roma*, (3) 7, 435—439.
- Vespucci**, The Letters of Amerigo — and other documents illustrative of his Career. Translated, with Notes and an Introduction, by Clements R. Markham. Works, issued by „The Hakluyt Society“, London, 90. XLIV-121 pag.
- Vespuccius**, The voyage from Lisbon to India, 1505—1506, being an account and journal by Albericus —. Translated from the contemporary Flemish, and ed., with prologue and notes, by C. H. Coote. XXVII-55 pag. London, 1894, B. F. Stevens. 15 s. 4.

## 2. Geschichte der Geographie und der Entdeckungen.

(Vgl. auch: Quellen und Quellenkunde, Geschichte der Kartographie, Biographien und Nekrologe.)

- Albertis, E. A. D'**, Della Ballestriglia e dell' istrumento astronomico adoperato dal pilota Indiano Malemo Canà nel primo viaggio alle Indie fatto da Vasco da Gama 1497—1499. *Atti del Primo C. G. Italiano, Genova*, 2, I, 368—372. ††.
- Atkinson, A. T.**, Early Voyages of the Pacific Ocean. *Papers of the Hawaiian Historical S. No. 4*. 16 pag.
- Bagnot, A.**, Second voyage de Vasco da Gama à Calicut (Indes), en 1502. 28 pag. Anvers, 1891, veuve De Backer. Fr. 1.
- Basadre, Modesto**, Conocimientos geográficos. *B. S. G. Lima* 4, 324—327.
- Becker, Hermann**, Goethe als Geograph. Margarethen-Schule, Berlin, Oster-Progr. 1894. 30 pag. Berlin, R. Gaertner. M. 1. 4.
- Bellanger de Lespinay**, Vendomois, Mémoires sur son voyage aux Indes Orientales (1670—1675), publiés et annotés par H. Froidevaux. *B. S. archéol., scient. et litt. du Vendomois, Vendome*, 32, 78—115, 173—212, 237—279; 33, 47—84, 109—137, 189—220, 278—297.
- Berger, Hugo**, Die Vorstellungen der Griechen von der Oberfläche der Erdkugel und ihre Grundlagen. *M. Ver. E. Leipzig*, 1893, XVI—XVIII.
- Bond, Edward**, „Prince Henry the Navigator“. *Nautical Mag., London*, 63, 285—294.
- Borsari, Ferdinando**, Domenico Maria Novara. *B. S. G. Italiana, Roma*, (3) 7, 101—121, 825—839.
- Bougainville**, Voyage autour du monde, par la frégate et la flûte du roy la „Boudeuse“ et l'„Etoile“, sous les ordres de M. de —, pendant les années 1766, 67, 68 et 69. *B. S. G. Rochefort* 15. 3—68, 145—173.
- Brandel, R. A.**, Om och ur den arabiske geografen 'Idrisf. Akad. afh. V-114 pag. Upsala, Lundequistka bokh. i komm. Kr. 5.
- Cabot, Sébastien**, navigateur vénitien. Par B. A. V. *Rec. de G., Paris*, 35, 381—388, 474—481.
- Collingridge, George**, The Fantastic Islands of the Indian Ocean and of Australasia in the Middle Ages, and their Significance in Connexion with the early Cartography of Australia. *T. R. G. S. Australasia, Victorian Branch, Melbourne*, 11. 26—40. 4\*.

- Columba, G. M.**, Gli studj geografici nel I. secolo dell' impero romano: ricerche su Strabone, Mela e Plinio. Parte I (Le dimensioni della terra abitata.) VIII-130 pag. Torino-Palermo, 1893, Carlo Clausen. L. 3.
- Columbus** siehe: Amerika, Entdeckungsgeschichte.
- Drapeyron, Ludovic**, Commémoration du cinquième centenaire de l'infant Dom Henri de Portugal, dit le Navigateur (1394—1460), au nom de la Société de Topographie de France, le 19 avril 1894. *Rev. de G., Paris*, 34, 321—336.
- Dubois, Marcel**, Le continent austral. *A. de G., Paris*, 3, 386—387.
- Duro, Cesaréo Fernández, Juan Cousin**, verdadero descubridor de América según el capitán inglés Gambier, R. N. *B. S. G. Madrid* 36, 84—93.
- Frith, Henry**, The Romance of Navigation: A Brief Record of Maritime Discovery from the Earliest Times to the Eighteenth Century. XII-312 pag. ††. London, Ward, Lock and Bowden. 3 s. 6 d.
- Gallego, João**, Descrição e roteiro das possessões portuguezas da Africa e da Asia no XVI secolo pelo cosmographo portuguez —. Manuscripto do Archivio Mediceo publicado pela typographia real de Florença, em 1862 e agora anotado e commentado por Gomes de Brito. *B. S. G. Lisboa* 13ª Ser., 969—1046.
- Gaylord Bourne, E.**, Prince Henry the Navigator. *Yale Review*, 1894, 187—202.
- Gelcich, E.**, Erwiderung auf das voranstehende Schreiben des Herrn G. Uzielli [betr. Toscanelli]. *M. K. K. G. Ges. Wien* 37, 447—450.
- , E., Ortsbestimmung durch Verazzano. *Petermanns M., Gotha*, 40, 115—117.
- , E., Zwei Auszüge aus einer Sammlung von Reisebeschreibungen aus dem XVI. Jahrhundert. *M. K. K. G. Ges. Wien* 37, 264—271.
- Günther, Siegmund, Adam von Bremen**, der erste deutsche Geograph. *Sitzungsber. K. Böhm. Ges. Wiss. Philol.-hist. Kl.*, 1894, No. II, 1—68. — 68 pag. Prag, 1894, F. Rivnác in Komm. M. 1,20.
- Hamy, E.-T.**, Francisque et André d'Albaigne, cosmographes Lucquois au service de la France. *B. G. histor. et descript., Paris*, 1894, 405—434.
- Heinrich, Prinz** — der Seefahrer. *D. Rundschau f. G. u. Statistik, Wien*, 16, 517—518. (Mit Portrait.)
- , Prinz — der Seefahrer. (Aus dem „Geographical Journal“, Maiheft 1894, auszugsweise übersetzt.) *A. d. Hydrogr. u. Marit. Meteorol., Berlin*, 22, 201—208.
- , Zum Gedächtnisse von — dem Seefahrer. Von K. M. *Die Natur, Halle a. S.*, 43, 409—412.
- Hellmann, G.**, Christophe Colomb et la déclinaison magnétique. *C. Internat. de Americanistas. Actas de la novena reunion. Huelva* 1892. Tomo I. Madrid, 1894.
- , G., Contribution to the Bibliography of Meteorology and Terrestrial Magnetism in the XV<sup>th</sup>, XVI<sup>th</sup>, and XVII<sup>th</sup> centuries. 43 pag. Washington, 1894.
- Henry, Prince** — the Navigator. *G. J., London*, 3, 388—403. — *Nature, London and New York*, 49, 443.
- Hulot, Baron, D'Entrecasteaux**. 1737—1793. *B. S. G. Paris*, (7) 15, 263—402. 4 †. 4\*.
- Jastrow, J.**, Jahresberichte der Geschichtswissenschaft im Auftrage der Historischen Gesellschaft zu Berlin herausgegeben von —. XV. Jahrgang 1892. XVII-174-348-298-246 pag. Berlin, 1894, R. Gaertner.
- Kabátňika, Martina**, Cesta z Čech do Jerusalema a Kaira r. 1491/92. Vyd. I. V. Prašek. [Des Martin Kabátňik Reise aus Böhmen nach Jerusalem u. Kairo 1491/92. Herausgegeben von I. V. Prašek.] Sbirka pramenův ku poznání literárního života v Čechách, na Moravě a v Slezsku. Vydává III. třída České Akademie císaře Františka Josefa pro vědy, slovesnost a umění v Praze. Skupina I. Řada 2 Číslo 1. — XXIV-39 pag. Prag, 1894, Akademie. Bursik & Kohout in Komm. M. 0,80.
- Kaysersling, M.**, Christoph Columbus und der Antheil der Juden an den spanischen und portugiesischen Entdeckungen. Nach zum Theil ungedruckten Quellen bearbeitet. VII-164 pag. Berlin, S. Cronbach. M. 3.

- Kayserling, M.**, Christopher Columbus and the participation of the Jews in the Spanish and Portuguese discoveries; tr. from the author's manuscript with his sanction and revision by Charles Grossy. 13-189 pag. New York, 1894, Longmans, Green & Co. cl., \$ 1,25. — London, Longmans. 5 s. 12.
- Kehraus, K.**, „Curieuse“ geographische Kenntnisse zu Anfang des vorigen Jahrhundert. *Pädagogische Rev.*, 1894, No. 9.
- Land- en zeereizen**, Merkw aardige — door Columbus, Vasco de Gama, Mongolo Park, enz. 190 pag. ††. Gent, Snoeck-Ducaju. Fr. 0,75. 32.
- Lieblein, J.**, Det ældste samkvem mellem Ægypten og Grækenland. *Nordisk Tidskr.*, 1894, 305—328.
- [**Mohn,**] Namen der Winde. *Meteorol. Z., Wien*, 11, 102.
- Moktar Pacha**, Mohammed, La figure de la terre connue des anciens Egyptiens. *Atti del Primo C. G. Italiano, Genova*, 2, I, 44—49.
- Mori, Assunto**, Un geografo del Rinascimento (Francesco di Niccolò Berlinghieri). *Arch. stor. Ital.* (5) 13, 341—348.
- N[alkowski], W[acław]**, Kierunki geografii historycznej. [Die Richtungen der historischen Geographie.] *Prawda*, 1893, 446—448.
- Nissen, H.**, Der Verkehr zwischen China und dem römischen Reiche. Vortrag zur Winckelmannsfeier am 9. Dezember 1893 in Bonn. *Jb. d. Ver. von Alterthumsfr. im Rheinlande, Bonn*, 95, 1—28.
- Noël, O.**, Histoire du commerce du monde depuis les temps les plus reculés. T. 2: Depuis les découvertes maritimes du XV<sup>e</sup> siècle jusqu'à la Révolution de 1789. 451 pag. avec planches et cartes. Paris, 1894, Plon, Nourrit et Ce. Fr. 20.
- Oberhammer**, Über den Stand unserer geographischen Kenntniss der antiken Welt. (Aus: „V. d. 42. Philologen-Versammlung“, 512—526.) Wien.
- Pennesi, Giuseppe**, Pietro Martire d'Anghiera e le sue relazioni sulle scoperte oceaniche. 109 pag. Roma, 1894, Auspice il Ministro della Pubblica Istruzione. Fol.
- Pigafetta, Antonio**, Il primo viaggio intorno al globo e le sue prime regole del navigare, per Andrea Da Mosto. — Girolamo Benzoni e la sua Historia del mondo nuovo, per Marco Allegri. 154 pag. ††. Roma, 1894, auspice il Ministero della Pubblica Istruzione. 4.
- Priem, F.**, L'extension ancienne des terres australes et l'Hypothèse de l'„Antarctica“. *A. de G., Paris*, 4, 92—100.
- Roger, O.**, Der Wechsel von Festland und Meer im Laufe der Erdgeschichte und die Atlantis. 2 Abhandlungen. *Ber. Naturw. Ver. Augsburg*, 1894. 51 pag.
- Roque da Costa, Constancio**, Historia das relações diplomaticas de Portugal no Oriente. *B. S. G. Lisboa* 13<sup>a</sup> Ser., 1049—1161.
- Ruge, S.**, Prinz Heinrich der Seefahrer (geb. 4. März 1394, gest. 13. Nov. 1460). *Globus, Braunschweig*, 85, 153—156. (Mit Portrait.)
- Sandler, Chr.**, Die Anian-Strasse und Marco Polo. *Z. Ges. E. Berlin* 29, 401—408.
- Schott, Theodor**, Prinz Heinrich von Portugal, genannt „der Seefahrer“ 1394—1460. Zu seinem 500jährigen Geburtstag. *Velhagen & Klasing's Monatshefte, Bielefeld u. Leipzig*, 1893/94, II, 401—415. ††. 3\*.
- Schultheiss, Fr. Guntram**, Das Geographische in Hartmann Schedels Liber chronicarum 1493. *Globus, Braunschweig*, 85, 6—11, 27—32. ††. 2\*.
- Steinthal, S. A.**, Prince Henry the Navigator. *J. Manchester G. S.* 10, 169—171.
- Umlauf, Friedrich**, Ueber die Namen der Winde. *Meteorol. Z., Wien*, 11, 9—16.
- Uzielli, Gustavo**, [Schreiben an die Redaction betr. Toscanelli.]. *M. K. K. G. Ges. Wien* 37, 437—447.
- Vend, Véra**, L'Amiral Nevelskoy et la découverte du fleuve Amour. *La N. Rev., Paris*, 87, 5—22, 276—299, 510—530, 743—764.
- Voorsanger, Jacob**, The Travels of Benjamin of Tudela in the Twelfth Century. *B. G. S. California* 2, 77—96.
- Walter, R.**, Anson's voyage round the world. [1740—1744.] 220 pag. London, 1894, Blackie. 1 s. 4 d.

## 3. Geschichte der Kartographie.

(Vergl. auch: Quellen und Quellenkunde, Geschichte der Geographie und der Entdeckungen, Kartographie.)

- Carta nautica**, La — di Conte di Ottomanno Freducci d'Ancona, conservata nel R. Archivio di Stato in Firenze illustrata da Eugenio Casanova. (Con una fotozincografia.) *Pubbl. R. Istituto di studi superiori in Firenze, Filosofia e filologia*, (26). 82 pag. \*.
- Casanova**, Eugenio, Carta nautica del Reinel di proprietà del bar. Giovanni Ricasoli-Firidolfi, descritta ed illustrata da —. *Rivista G. Italiana, Roma*, 1, 341—352.
- , Eug., La carta nautica di Conte di Ottomanno Freducci, conservata nel r. archivio di stato in Firenze, illustrata. 82 pag. ††. †. Firenze, 1894, tip. di G. Carnesecchi e figli.
- Ceradini**, G., A proposito dei due Globi Mercatoriani 1541—1551. Appunti critici sulla storia della geografia nel secolo XV e XVI. (Pubblicazione interotta per la morte dell'autore.) 296 pag. Milano, 1894. 4.
- Claparède**, Arthur de, Une carte de géographie faite par Christophe Colomb. *Le Globe J. G., Genève*, 33, B. 45—47.
- Cuntz**, Otto, Die Grundlagen der Peutingerschen Tafel. *Hermes, Berlin*, 20, 586—596.
- Dinse**, Paul, Zum Gedächtnis Gerhard Mercators. *V. Ges. E. Berlin* 21, 568—584.
- Ehrenburg**, Karl, Beiträge zur Geschichte der fränkischen Kartographie zur Zeit des Fürstbischofs Julius Echter von Mespelbrunn (1573—1617). I. Der Maler Martin Seger als Kartograph. Mit 2 Tafeln. — II. Eine Rundkarte des Amtes Neustadt a. d. Saale v. J. 1589. Mit 2 Tafeln. *Arch. hist. Vereins v. Unterfranken u. Aschaffenburg, Würzburg*, 35, 1—32; 36, 225—246. 4 †.
- Fiorini**, M., Il Mappamondo di Leonardo da Vinci ed altre consimili mappe. *Rivista G. Italiana, Roma*, 1, 213—223.
- , M., Le sfere cosmografiche e specialmente le sfere terrestri. *B. S. G. Italiana, Roma*, (3) 7, 121—132, 271—281, 331—349, 415—435.
- , M., Sopra le sfere cosmografiche che si trovano negli Istituti pubblici e privati d'Italia, e cioè nelle Biblioteche, negli Archivi, nei Musei, negli Osservatori; e sopra la necessità di formarne e pubblicarne il Catalogo. *Atti del Primo C. G. Italiano, Genova*, 2, I, 302—304.
- Frescura**, Bernardo, ed Assunto Mori, Un Atlante Cinese della Magliabechiana di Firenze. *Rivista G. Italiana, Roma*, 1, 417—422, 475—487.
- Graf**, J. H., Ein Astrolabium mit Erdkugel aus dem Jahr 1545 von Kaspar Vopelius. *Festschrift G. Ges. München*, 228—238. †. \*.
- Hachez**, Félix, Recherches sur l'auteur d'un atlas de l'Europe occidentale du XVIe siècle. *Ts. K. Nederlandsch Aardrijkskundig Genootschap, Amsterdam*, (2) 11, 247—258.
- Hammer**, E., Die Fortschritte der Kartenprojektionslehre, der Kartenzeichnung und der Kartenmessung, nebst einer Einleitung über neue Arbeiten zur Geschichte der Kartographie. *G. Jb., Gotha*, 17, 41—90.
- Maroel**, Gabriel, Le conte d'Alsinoys géographe. *Rev. de G., Paris*, 35, 193—199. \*.
- Marinelli**, Giovanni, Materiali per la storia della Cartografia Italiana. *Rivista G. Italiana, Roma*, 1, 184—189.
- Mercator**, Gérard, Quatre lettres autographes de — à Henri de Rantzau (publiées par F. van Ortroij). *C.-R. Séances Commission royale d'Histoire, Bruxelles*, (5) 4, 304—312.
- Mercator-Ausstellung**, Katalog einer — im Lesesaal der Kölner Stadtbibliothek, Portalsgasse 1. 10 pag. Köln, 1894, Kölner Verlags-Anstalt u. Druckerei, A.-G.
- Miller**, Konr., Mappaemundi. Die ältesten Weltkarten. Herausgegeben und erläutert. 1. Heft. Die Weltkarte des Beatus (776 n. Chr.). Mit Abbildungen im Text und der Karte von St. Sever in den Farben des Originals. 54×79 cm. III-70 pag. Stuttgart, J. Roth. Kart. M. 5. 4.

- Philippi, F.**, Zur Peutingerschen Tafel. *N. Jb. f. Philol. u. Pädagogik, Leipzig*, 147, 845—850.
- Porena, Filippo**, Primo contributo di cartografia romana. *Rivista G. Italiana, Roma*, 1, 81—98.
- Träger, Eugen**, Eine Karte von Flandern vom Jahre 1538. *Petermanns M., Gotha*, 40, 90—92.
- Vignols, L.**, Inventaire cartographique des archives d'Ille-et-Vilaine, du Musée archéologique de Rennes et de la Bibliothèque de M. de Palys pour les époques antérieures à 1790. *B. G. histor. et descript., Paris*, 1894, 342—379.
- Vinci, Leonardo Da**, Il codice atlantico di — nella biblioteca Ambrosiana di Milano, riprodotto e pubblicato dalla r. accademia dei Lincei, sotto gli auspici e col sussidio del re e del governo. Fasc. 2—3. pag. 21—72. 80  $\frac{1}{2}$ . Roma, 1892—94, tip. della r. accademia dei Lincei. Fol.
- Wagner, Hermann**, Die Rekonstruktion der Toscanelli-Karte vom J. 1474 und die Pseudo-Facsimilia des Behaim-Globus vom J. 1492. Vorstudien zur Geschichte der Kartographie III. *Nachrichten K. Ges. Wiss. Göttingen, Philol.-histor. Kl.*, 1894, 208—312. \*
- Walleser, M.**, Die Welttafel des Ravennaten I. Beilage z. 31. Jahresber. d. höheren Mädchenschule in Mannheim. Mannheim, 1894.
- Wauters, A.-J.**, Gérard Mercator né à Rupelmonde le 5 mars 1512, mort à Duisburg le 2 décembre 1594. *Mouvement G., Bruxelles*, 11, 105—106. Portrait.
- , A.-J., La mappemonde de Fra Mauro. (Palais des Doges, à Venise.) *Mouvement G., Bruxelles*, 11, 83—84. \*
- Wauwermans**, Essai de l'histoire de l'école cartographique anversoise au XVI<sup>e</sup> siècle. (Suite.) *B. S. R. G. Anvers* 18, 119—326; 19, 73—230.  $\frac{1}{2}$ .
- Wolkenhauer, W.**, Gerhard Mercator. Ein Gedenkblatt zu seinem 300jährigen Todestage am 2. December 1894. *D. Rundschau f. G. u. Statistik, Wien*, 17, 132—136. (Mit Portrait.)

**Remarkable Maps of the XV<sup>th</sup>, XVI<sup>th</sup> and XVII<sup>th</sup> centuries reproduced in their original size.** I. The Bodleian collection at Leyden. Atlas de 9 cartes en 14 feuilles sur papier de Hollande (van Gelder), dont 8 en double format. Amsterdam, Fr. Muller and Cy. [Gedruckt in 100 numerierten Exemplaren.] 30 s. Fol.

#### 4. Neueste Fortschritte auf geographischem Gebiet.

- Année Géographique 1893.** *Rev. S. G. Tours* 11, 97—103.
- Behr, F.**, Länder- und Völkerkunde. *Jb. d. Naturwissenschaften, Freiburg i. B.*, 9, 299—337.
- Bericht** über die Leistungen der österreichischen Staatsinstitute und Vereine auf dem Gebiete der geographischen und verwandten Wissenschaften im Jahre 1893. *M. K. K. G. Ges. Wien* 37, 558—567.
- Berichte** von anderen geographischen Gesellschaften in Deutschland. *V. Ges. E. Berlin* 21, 101—104, 187—193, 245—250, 313—316, 356—361, 446—447, 496—499, 555—558, 598—602.
- Bilan géographique de l'année 1893.** Par Alexis-M. G. *B. S. R. G. Anvers* 18, 368—380.
- Brunialti, Attilio**, Annuario geografico statistico pel 1891—92, illustrato con quattordici ritratti dei più celebri viaggiatori. 491 pag. 14  $\frac{1}{2}$ . Milano, 1894, Leonardo Vallardi. 16.
- Chronique géographique.** *A. de G., Paris*, 3, 249—264, 394—405, 523—532; 4, 112—126.
- Ferreiro, Martín**, Memoria acerca de los progresos geográficos. *B. S. G. Madrid* 36, 298—326, 433—465.
- Follevielle, Charles de**, Explorations à travers le monde. 336 pag.  $\frac{1}{2}$ . (Les Voyageurs des temps modernes.) Limoges, Ardant et Ce.



- Fortschritte der Physik**, Die — im Jahre 1887. Dargestellt von der Physikalischen Gesellschaft zu Berlin. XLIII. Jahrgang. Dritte Abtheilung, enthaltend: Physik der Erde. Redigirt von Assmann. LVII-815 pag. Berlin, 1894, Georg Reimer.
- , Die — im Jahre 1888. Dargestellt von der Physikalischen Gesellschaft zu Berlin. Vierundvierzigster Jahrgang. Dritte Abtheilung, enthaltend: Physik der Erde. Redigirt von Richard Assmann. XLIX-771 pag. Berlin, 1894, Georg Reimer.
- Geografitschesski]** obsor. [Geographische Übersicht.] *Semlevedenije, Moskwa*, 1, Nr. 1, 267—305, Nr. 2, 115—164, Nr. 3, 79—138, Nr. 4, 137—144.
- Geographical Notes**, *Nature, London and New York*, 40, 233, 256—257, 275, 301.
- Giuliani**, Carlo, Cenni sulla origine e sullo sviluppo della Sezione fiorentina della Società Africana d'Italia (1883—1893). *R. Sezione Fiorentina della S. Africana d'Italia* (2) 1, 165—168.
- Greffrath**, Henry, I. M. Jüttner und Ph. Paulitschke, Fortschritte der geographischen Forschungen und Reisen im Jahre 1893. *D. Rundschau f. G. u. Statistik, Wien*, 18, 451—458, 495—503, 548—560.
- Groffier**, Valérien, Travaux géographiques et scientifiques des missionnaires catholiques en 1893. *B. S. G. Lyon* 12, 129—165.
- Jaouttet**, Henri, Revue géographique de 1893. *Nouvelles Géographiques, Paris*, 4, 7—8.
- Jahrbuch der Erfindungen und Fortschritte auf den Gebieten der Physik, Chemie und chemischen Technologie, der Astronomie und Meteorologie**. Begründet von H. Gretschel und H. Hirzel. Herausgegeben von A. Berberich, G. Bornemann und Otto Müller. 30. Jahrgang. VI-389 pag. ††. Leipzig, G. Quandt & Händel. M. 6.
- der Naturwissenschaften 1893—94. Enthaltend die hervorragendsten Fortschritte auf den Gebieten: Physik, Chemie und chemische Technologie; Mechanik, Meteorologie und physikalische Geographie; Astronomie und mathematische Geographie; Zoologie und Botanik; Forst- und Landwirtschaft; Mineralogie und Geologie; Anthropologie und Urgeschichte; Gesundheitspflege, Medizin und Physiologie; Länder- und Völkerkunde; Handel, Industrie und Verkehr. 9. Jahrg. Unter Mitwirkung von Fachmännern herausgegeben von Max Wildermann. XIV-536 pag. ††. 2\*. Freiburg im Breisgau, Herder. In Orig.-Leinenband M. 7.
- der Astronomie und Geophysik, siehe: Klein.
- , Geographisches, siehe: Wagner.
- Klein**, Hermann J., Jahrbuch der Astronomie und Geophysik. Enthaltend die wichtigsten Fortschritte auf den Gebieten der Astrophysik, Meteorologie und physikalischen Erdkunde. Unter Mitwirkung von Fachmännern herausgegeben. IV. Jahrgang 1893. VIII-360 pag. 5 †. Leipzig, Eduard Heinrich Mayer.
- Lenz**, Oskar, Arbeiten von Deutschböhmen auf dem Gebiete der Geographie und prähistorischen Wissenschaft im Jahre 1892. *Jahrbuch d. deutschen Ges. z. Förderung der Wissenschaft, Kunst und Literatur in Böhmen*, 1894, 2.
- Markham**, Clements R., Address to the Royal Geographical Society. *G. J., London*, 4, 1—25.
- Maunoir**, La Géographie en 1893. Explorateurs français. *Rev. Française de l'Étranger et des Colonies, Paris*, 19, 5—17. 2\*.
- , Ch., Rapport sur les travaux de la Société de Géographie et sur les progrès des sciences géographiques pendant l'année 1893. *B. S. G., Paris*, (7) 15, 467—556.
- Mittheilungen**, Kleinere — und Forschungsberichte. *M. K. K. G. Ges. Wien* 37, 51—84, 181—198, 287—318, 451—482, 568—591, 643—659, 732—739.
- Monatsbericht**, Geographischer —. *Petermanns M., Gotha*, 40, 20—24, 45—48, 69—72, 94—96, 118—120, 142—144, 167—168, 190—192, 215—216, 245—248, 271—272, 294—296.

- Monthly Record, The** —. *G. J., London*, 3, 53—64, 140—150, 232—241, 329—339, 420—429, 512—524; 4, 58—70, 171—178, 268—276, 358—369, 455—464, 561—571.
- Pasanisi, F. M.**, *Cronaca Geografica. Rivista G. Italiana, Roma*, 1, 377—382, 438—444, 573—577.
- Strantz, Victor von**, *Wissenschaftliche Forschungsreisen der Neuzeit. Aus allen Welttheilen, Leipzig*, 26, 77—86.
- [**Taylor, W. A.**,] *Geographical Notes. Scottish G. Mag., Edinburgh*, 10, 34—43, 93—100, 142—151, 203—211, 258—267, 316—325, 371—381, 428—435, 484—492, 539—547, 596—604, 648—659.
- Timmerman, J. A. C. A.**, *Geographische reizen en publicaties van den laatsten tijd. Ts. K. Nederlandsch Aardrijkskundig Genootschap Amsterdam* (2) 11, 259—280, 413—421, 935—964. 4\*.
- , *J. A. C. A., Het Aardrijkskundig Genootschap na twintig jaren. Feestbundel...* aan Dr. P. J. Veth... aangeboden, Leiden, 192—194.
- Vorgänge auf geographischem Gebiet.** *V. Ges. B. Berlin* 21, 91—95, 171—176, 227—234, 298—303, 334—347, 431—440, 478—488, 537—547, 585—594.
- Wagner, Hermann**, *Geographisches Jahrbuch. Begründet 1866 durch E. Behm.* XVII. Band, 1894. In Verbindung mit D. A. Anutschin, A. Auwers, E. Blink, E. Brückner, P. Camena d'Almeida, O. Drude, J. J. Egli, Th. Fischer, J. Früh, G. Gerland, F. Hahn, E. Hammer, M. Heinrich, H. Hergesell, G. Hirschfeld, O. Krümmel, E. Löffler, L. Neumann, E. Rudolph, K. Schering, H. G. Schlichter, R. Sieger, W. Sievers, Fr. Toula, G. Wegener, B. Weigand, H. Wichmann, W. Wolkenhauer herausgegeben von —. XI-463 pag. 28 pag. Karten. Gotha, 1894, Justus Perthes

## 5. Geographische Gesellschaften, Versammlungen und Ausstellungen.

- Günther, Siegmund**, *Münchens Geographische Gesellschaft im Lichte der Zeitgeschichte. Festschrift G. Ges. München*, 1—22.
- Polskie towarzystwo handlowo — geograficzne.** [Die polnische handels-geographische Gesellschaft.] *Ekonomista Polski, Lemberg*, 18, 185—205.
- Sociétés de Géographie, Les** —. *Rev. Scientif., Paris*, (4) 2, 477.
- Statistique des Sociétés de Géographie.** Par E. M. *B. S. G. Toulouse* 13, 327—328. — *B. S. G. Comm. Bordeaux* (2) 17, 287—288.
- Ungar, Wiktor**, *Polskie towarzystwo handlowo-geograficzne.* [Polnische handels-geographische Gesellschaft.] *Przeegl. emigracyjny, Lemberg*, 3, 17—21.

- Anthropology at the British Association.** *Nature, London and New York*, 50, 439—440.
- Argenval, D'**, *Les sociétés françaises de géographie au congrès de Tours (1893).* (Extrait du: „*B. S. G. Comm. Paris*“.) *B. S. G. Toulouse* 13, 322—327.
- Barbier, J.-V.**, *Congrès national des Sociétés Françaises de Géographie, XVe session.* — Lyon 1894, d'après le récit fait à la société. *B. S. G. de l'Est, Nancy*, 16, 501—534.
- , *J.-V., Le congrès national des Sociétés françaises de géographie devant l'opinion publique.* *B. S. G. Lyon* 12, 363—366. — *Nouvelles Géographiques, Paris*, 4, 5—6.
- Berecz, Antel, A** földrajz a német terméze tvizsgálók ei orvosok nagygyűlésén. [Die Geographie auf der Generalversammlung der deutschen Ärzte und Naturforscher.] *Földrajzi Közlemények, Budapest*, 22, 390—394.
- Breittmayer, Albert**, *Le Congrès des Sociétés françaises des Géographie à Tours.* *B. S. G. Lyon* 12, 166—171.
- British Association, Geography at the** —, *Oxford 1894. G. J., London*, 4, 355—358.

- British Association, The** — for the Advancement of Science. — Geology and Geography. — Anthropology. *Nature, London and New York*, 50, 486, 487—488.
- Castonnet des Fosses, H.**, Le Congrès des sociétés françaises de Géographie à Lyon. *B. S. G. Comm. Paris* 16, 569—572.
- Congrès de la science de l'atmosphère.** *Ciel et Terre, Bruxelles*, 15, 295—309, 328—341, 379—391, 482—491.
- des sociétés françaises de géographie. XV<sup>e</sup> session. — 2—7. Août 1894. *B. S. G. Lyon* 12, 401—418.
- des Sociétés savantes à la Sorbonne (les 27, 28, 29, 30, 31 mars 1894.) Section géographique. *Rev. de G., Paris*, 34, 457—470.
- Congrès National, III<sup>e</sup>** — des Sociétés de Géographie. Du 1<sup>er</sup> au 7 Août 1892. XV-547 pag. cartes. Lille, Société de Géographie de Lille.
- Congreso geográfico hispano-portugués-americano**, reunido en Madrid en el mes de Octubre de 1892. Cuarto centenario del descubrimiento de América. Actas. Tomo II. 638 pag. mapas. Madrid, 1893—94, Murillo. P. 15 y 16. 4.
- Congresso, Atti del primo** — geografico italiano tenuto in Genova dal 18 al 25 settembre 1892. Volume secondo. Memorie 453 e 691 pag. ††. 7 †. 9\*. Genova, 1894, tip. del R. Istituto Sordo-Muti.
- , Il X<sup>o</sup> — dei Geografi Tedeschi a Stoccarda. Di O. M. *Rivista G. Italiana, Roma*, 1, 120—124.
- Dalgleish, W. Scott**, Geography at the British Association. *Scottish G. Mag., Edinburg*, 10, 463—473.
- Doria, Giacomo**, Il X. Congresso internazionale degli Americanisti. *B. S. G. Italiana, Roma*, (3) 7, 616—621.
- Échos du XIV<sup>e</sup> Congrès de Géographie tenu à Tours.** *Rev. G. S. Tours*, 11, 1—6.
- Fassig, Oliver L.**, Report of the International Meteorological Congress, held at Chicago, Ill., August 21—24, 1893, under the auspices of the Congress Auxiliary of the World's Columbian Exposition. Part I. Edited by —. Published by authority of the Secretary of Agriculture. *U. S. Department of Agriculture, Weather Bureau*. B. No. 11. Part I. 206 pag. 7 †. 3\*. Washington, 1894, Weather Bureau.
- Förster, Adolf E.**, Die physische Geographie auf der deutschen Naturforscherversammlung in Wien. *D. G. Blätter, Bremen*, 17, 321—326.
- Franjć, D.**, Verhandlungen des IX. deutschen Geographentages zu Wien. *Nastavni Vjesnik* 1, 341—345.
- Froidevaux, Henri**, Le congrès de géographie de Lyon. *A. de G., Paris*, 4, 107—108.
- Geography of the British Association.** *Nature, London and New York*, 50, 436—437.
- Geological Congress, The International** — at Zurich. *Nature, London and New York*, 50, 510—511.
- Geology at the British Association.** *Nature, London and New York*, 50, 411—413.
- Jubiläums-Versammlung**, Sitzungen der XXV. Allgemeinen — der Deutschen anthropologischen Gesellschaft in Innsbruck vom 24.—28. August 1894. *Correspondenz-Blatt d. D. Ges. f. Anthropol., Ethnol. u. Urgesch., München*, 25, 175—194.
- Lemaire, G.**, La géographie au congrès de Caen (9 - 16 août 1894). *Rev. de G., Paris*, 35, 327—333.
- Meeting, Anniversary** — of the Royal Geographical Society. *Nature, London and New York*, 50, 113—114.
- Morozewicz, VI Zjazd międzynarodowy geologów w Zurychu.** [VI. internationale Geologen-Versammlung in Zürich.] *Wszecławiat, Warschau*, 13, 721—725, 740—746, 756—760, 774—777. 4 †.
- Nicole, G.**, Rapport sur le Congrès National des Sociétés Françaises de Géographie. (14<sup>me</sup> Session. — Tours 1893.) (Suite.) *B. S. G. Comm. Havre*, 1894, 1—19.
- Orgeval, R. d'**, Les sociétés françaises de Géographie au congrès de Tours (1893). *B. S. G. Comm. Paris* 16, 117—120.
- Pullé, F. L.**, Il Congresso degli Orientalisti in Ginevra. *Rivista G. Italiana, Roma*, 1, 627—632.

- Rajna, Michele**, La riunione della Commissione permanente dell' **Associazione geodetica internazionale** a Innsbruck. *Rivista G. Italiana, Roma*, 1, 539—551.
- Ranke, Johannes, II.** Gemeinsame Versammlung der Deutschen und der Wiener anthropologischen Gesellschaft, zugleich XXV. Allgemeine Versammlung und Stiftungsfest der Deutschen anthropologischen Gesellschaft in Innsbruck vom 24.—28. August 1894. Nach stenographischen Aufzeichnungen redigirt von —. *Correspondenz-Blatt d. D. Ges. f. Anthrop., Ethn. u. Urgesch., München*, 25, 75—194. — *M. Anthropol. Ges. Wien*, N. Folge 14, [65]—[195].
- Ratti, C.**, Il XXVI Congresso degli Alpinisti Italiani. Torino-Ceresole-Aosta. — 2.—7. settembre 1894. *Riv. Mensile Club Alpino Italiano* 13, 277—319.
- [**Rotoh, Lawrence**,] The Upsala Meeting of the International Meteorological Committee. *Nature, London and New York*, 51, 185—186.
- Rumeau, R.**, La géographie historique au dernier Congrès des Sociétés savantes. *B. S. G. Toulouse* 13, 307—311.
- Sevin-Desplaces, L.**, Le XV<sup>e</sup> congrès national de géographie. *Nouvelles Géographiques, Paris*, 4, 149—151.
- , Les congrès géographiques. *B. S. G. Lyon* 12, 359—362.
- Stolpe, Hjalmar**, Det tyska Antropologiska Sällskapets 24: de års möte i Göttingen och Hannover den 5—9 augusti 1893. *Ymer, Stockholm*, 14, 121—144.
- Umlauf, Fr.**, Die Geographie auf der 66. Versammlung deutscher Naturforscher und Aerzte in Wien. *D. Rundschau f. G. u. Statistik, Wien*, 17, 116—128. ††.
- Uwarowa, P. S., Gräfin**, Kongressi i wisstawki, biwschie w Italii i Ispanini, ossenju 1492 g., po sslutschaju 400-letnjago otkritija Ameriki. [Kongresse und Ausstellungen, welche in Italien und in Spanien im Herbst 1892 wegen des 400-jährigen Jubiläums der Entdeckung Amerikas stattgefunden haben.] *Semlewedeniye, Moskwa*, 1, Nr. 1, 256—266.
- Vorträge** über physikalische Geographie, Meteorologie etc., gehalten während der 66. Versammlung deutscher Naturforscher und Aerzte in Wien, 24. bis 30. September 1894. *M. K. K. G. Ges. Wien* 37, 674—708.
- Blanc, Édouard**, L'exposition géographique de Moscou en 1892. *C.-R. Ass. Franç. Avancement Sc., Paris*, 22, II, 936—943.
- Conger, Charles T.**, Geography at the World's Columbian Exposition. *G. J., London*, 3, 130—134.
- Exposition Coloniale**, Ouverture de l' — de Lyon. *B. S. G. Lyon* 12, Supplément, 3—11.
- Fay, Charles E.**, The Sella Exhibition. *Appalachia, Boston*, 7, 229—238. 3 †.
- Groffier, Valérien**, L'oeuvre géographique des missionnaires catholiques à l'exposition universelle de Lyon. *B. S. G. Lyon* 12, 522—550.
- Haardt, V. v.**, Die geographische Ausstellung zu Moskau im Jahre 1892. *Z. f. Schulgeographie, Wien*, 15, 123—126.
- Hennequin, E.**, Institut cartographique militaire. Notices sur les cartes, documents et objets exposés en 1894 à Anvers. 28 pag. 4\*. Bruxelles, 1894, Mertens.
- Lima**, La Sociedad Geográfica de —, en la Exposición Nacional de 1892. — Nota que pasaron los comisionados de la Sociedad, haciendo entrega de la instalación. *B. S. G. Lima* 3, 95—101.
- Lyon**, L'Exposition coloniale de —. Par J. J. *B. S. G. Lille* 22, 106—107.
- Marriott, Wm.**, The Royal Meteorological Society's Exhibition. *Nature, London and New York*, 49, 579—580.
- Mercator-Ausstellung**, Katalog einer — im Lesesaal der Kölner Stadtbibliothek, Portalsgasse 1. 10 pag. Köln, 1894, Kölner Verlags-Anstalt u. Druckerei, A.-G.
- Michow, H.**, Die schulgeographische Ausstellung auf dem geographischen Weltkongress zu Bern 1891. [Aus: „*Pädagogische Warte, Jena*“.] 8 pag.
- Moskowsskaja** geografitschesskaja wisstawka 1892 goda. [Moskauer Geographische Ausstellung im Jahre 1892.] *Semlewedeniye, Moskwa*, 1, Beilage. 57 pag. ††.
- Regelsperger, Gustave**, La deuxième exposition des actualités géologiques au Muséum. *B. S. G. Comm. Paris* 16, 572—575.

- Seibert, A. E.**, Bericht über die geographische Abtheilung der Innsbrucker Lehrmittel-Ausstellung. *Z. f. Schulgeographie, Wien*, 15, 161—169.
- Tromnau, A.**, Die schulgeographische Ausstellung auf der allgemeinen Deutschen Lehrerversammlung in Stuttgart. *Z. f. Schulgeographie, Wien*, 15, 332—333.

## 6. Biographien und Nekrologe.

(Vergl. auch Geschichte der Geographie und Entdeckungen.)

- Meissas, G.**, Les Grands Voyageurs contemporains. 475 pag. ††. 31 portraits. 27 cartes itinéraires. Paris, 1894, Hachette et C<sup>e</sup>. Fr. 8.
- Rohlf's, Gerhard**, Deutsche Afrika-Reisende. *Schorers Familienblatt, Berlin*, 14, No. 41 u. 42. 5 pag. ††.
- Weidmann, Conr.**, Deutsche Männer in Afrika. Lexicon der hervorragendsten deutschen Afrika-Forscher, Missionare etc. VIII-194 pag. 16 †. 64 Portraits in Lichtdrucken. Lübeck, B. Nöhring. M. 6. Geb. M. 7.
- Angeville, Mademoiselle d'**, Notice biographique, par Mary Paillon. *Annuaire Club Alpin Français*, 20, 401—434. 2 †.
- Baker, Samuel**, His Life and Adventures. By Alfred E. Lomaz. 144 pag. ††. Portrait. (Splendid Lives Series.) London, Sunday School Union. 1 s.
- , Samuel, és magyar felesége. [Samuel Baker und seine ungarische Gemahlin.] *Képes Felyóirat, Budapest*, 15, 119—120. ††.
- , Samuel White. Nekrolog v. E. G. Ravenstein. *G. J., London*, 3, 152—156. (Mit Portrait.) — Von W. Wolkenhauer. *D. Rundschau f. G. u. Statistik, Wien*, 16, 329—331. (Mit Portrait.) — *C.-R. S. G., Paris*, 1894, 18—20. — *Nature, London and New York*, 49, 227—228. — *B. Sezione Fiorentina della S. Africana d'Italia* (2) 1, 139—140. — *P. R. S. London* 56, XXXIV.
- Blondel, François**, Voyages et missions de —, Sieur des Croisettes et de Gallardon, dans le milieu du XVII<sup>e</sup> siècle, par Ch. Lucas. *B. G. histor. et descript., Paris*, 1894, 202—206.
- Brackebusch, Ludwig**. *D. Rundschau f. G. u. Statistik, Wien*, 17, 39—41. (Mit Portrait.)
- Breusing, Arthur**. Nekrolog von C. Schilling. *Abh. herausg. v. naturw. Ver. Bremen* 13, 91—105.
- Brugsch, Heinrich**. Nekrolog von W. Wolkenhauer. *D. Rundschau f. G. u. Statistik, Wien*, 16, 136—139. (Mit Portrait.)
- Columbus**, siehe: Amerika, Entdeckungsgeschichte.
- Dutreuil de Rhins**. Nécrologie. *C.-R. S. G., Paris*, 1894, 385—391. — Von Henri Froidevaux. *A. de G., Paris*, 4, 109—111.
- Emin Pascha**, siehe: Aequatorial-Afrika, Allgemeines.
- Forster, Georg**. Von R. M. *Grenzboten*, 1894, I, 354—363.
- Goethe als Geograph**. Von Hermann Becker. Margarethen-Schule, Berlin, Oster-  
Progr. 1894. 30 pag. Berlin, R. Gaertner. M. 1.
- Günther, Siegmund**. *D. Rundschau f. G. u. Statistik, Wien*, 16, 276—278. (Mit Portrait.)
- Helmholtz, Hermann von**. Nekrolog. *Nature, London and New York*, 50, 479—480. — Von Sp. *Himmel und Erde, Berlin*, 7, 34—37. (Mit Portrait.) — *Fortnightly Rev., London*, N. Series 56, 651—660. — Von Th. W. Engelmann. *De Gids, Amsterdam*, 58, IV, 110—133. — Von Klein. *Gaea, Leipzig*, 30, 641—646. (Mit Portrait.) — Von Karl Müller. *Die Natur, Halle a. S.*, 43, 485—488 (m. Portrait.). — *Z. f. Instrumentenkunde, Berlin*, 14, 341—345. (Mit Portrait.) — Von W. Stern. *Prometheus, Berlin*, 5, 814—816.
- Hugues, Luigi**. *D. Rundschau f. G. u. Statistik, Wien*, 16, 421—422. (Mit Portrait.)
- Junker, Wilhelm**. Von Hermann Frobenius. *Westernavins Illustr. D. Monats-Hefte, Braunschweig*, 74, 91—105. ††.
- Löwenberg, Julius**, Nachtrag zur Biographie von —. Von A. Kirchhoff. *D. Rundschau f. G. u. Statistik, Wien*, 16, 233—234.

- Margry**, Pierre, Notice sur —, historien-geographe. (8. décembre 1818 — 27. mars 1894.) Par Gabriel Gravier. *B. S. normande G., Rouen*, 18, 185—199.
- Middendorf**, siehe auch: Schrenck.
- Middendorf**, A. Th. v., Nekrolog. *Meteorol. Z., Wien*, 11, 225.
- Monaco**, Albert I., Fürst von —. Von Ph. Paulitschke. *D. Rundschau f. G. u. Statistik, Wien*, 18, 227—230. (Mit Portrait.)
- Quatrefages de Bréau**, Jean-Louis-Armand, Notice sur les travaux de —, par Edmond Perrier. *C.-R. Ac. Sc., Paris*, 118, (435)—(447).
- Réclus**, Elisée. *G. Nachr., Basel*, 10, 22—26. — Von W. Wolkenhauer. *Globus, Braunschweig*, 66, 121—123. (Mit Portrait.)
- Reiss**, Wilhelm. *D. Rundschau f. G. u. Statistik, Wien*, 18, 326—328. (Mit Portrait.)
- Rink**, Hendrik. Nekrolog v. Robert Brown. *G. J., London*, 3, 65—67.
- , Hinrich Johannes. Nekrolog ved K. J. V. Steenstrup. *G. Ts., Kjöbenhavn*, 12, 162—166.
- Ruge**, Sophus. *D. Rundschau f. G. u. Statistik, Wien*, 18, 374—376. (Mit Portrait.)
- Ruspoli**, Eugenio, di C. Keller e Ferrandi. *B. S. G. Italiana, Roma*, (3) 7, 308—327.
- Schrenck**, Leopold v. *Meteorol. Z., Wien*, 11, 225.
- , Leopold v., und Alexander v. **Middendorf**. Nekrolog v. W. Wolkenhauer. *D. Rundschau f. G. u. Statistik, Wien*, 18, 471—474. (Mit Portraits.)
- Schynse**, Pater August, und seine Missionsreisen in Afrika. Herausg. von einem Freunde des Missionars. VIII-336 pag. Portrait. Strassburg, 1894, F. X. Le Roux & Co. M. 2.
- Simony**, Dr. Friedrich — zu seinem 80. Geburtstage. *Nachrichten über Geophysik, Wien*, 1, 3—7. (Portrait.)
- Sydow**, Emil von. Biographie von B. Pot. *Allgem. D. Biographie*, 37, 279—280.
- Tappe**, David T. Biographie. Von Friedrich Ratzel. *Allgem. D. Biographie*, 37, 389—390.
- Tasman**, Abel Janszon. Biographie. Von Friedrich Ratzel. *Allgem. D. Biographie*, 37, 404—407.
- Tinne**, Alexandrine. Biographie. Von Friedrich Ratzel. *Allgem. D. Biographie*, 38, 359—360.
- Tobler**, Titus. Biographie. Von K. Furrer. *Allgem. D. Biographie*, 38, 395—402.
- Tschudi**, Johann Jakob von. Biographie. Von Friedrich Ratzel. *Allgem. D. Biographie*, 38, 749—752.
- Tyndall**, John. In Memoriam. I. As a mountaineer. By C. E. Matthews. — II. As man of science. By H. D. *Alpine J., London*, 17, 25—30.
- , Professor. Von T. H. Huxley. *Nineteenth Century*, 36, 1—11.
- , Nekrolog von Theodor Petersen. *M. d. D. u. Ö. Alpenvereins, Berlin*, 1894, 57—58.
- Uzielli**, Gustavo. *D. Rundschau f. G. u. Statistik, Wien*, 18, 470—471. (Mit Portrait.)

## 7. Geographie der Geschichte.

- Gorge**, S., Bemerkungen zu den Kiepertschen Atlanten der alten Welt. *Z. f. d. Gymnasialwesen, Berlin*, 48, 249—254.
- Mommsen**, Th., Der Begriff des Limes. *Westd. Z. f. Gesch. u. Kunst, Trier*, 13, 134—143.
- Pérès**, Gustave, La Topographie et l'Histoire. 12 pag. Paris.
- Schweiger-Lerchenfeld**, A. v., Eden — Paradhika — Meru. Eine Studie. *Ö. Monatschr. f. d. Orient, Wien*, 20, 57—63.
- Tyson**, Edward, A Philological Essay Concerning the Pygmies of the Ancients. New Edit., with an Introduction Treating of Pigmy Races and Fairy Tales, by Bertram C. A. Windle. (Bibliothèque des Carabas, Vol. 9.) CIV-103 pag. London, Nutt.

- Kiepert**, Heinr., *Formae orbis antiqui*. 36 Karten à 52×64 cm. Farbendr. Mit krit. Text u. Quellenangabe zu jeder Karte. (In 6 Lieferungen.) Lieferung 1. 6 Blatt mit II, 8, 2, 3, 6, 3, 2 pag. Text. Berlin, D. Reimer. M. 4,80.
- Lanciani**, Rud., *Forma urbis Romae. Consilio et auctoritate regiae academiae Lynceorum formam dimensus est et ad modulum 1:1000 delineavit* —. Lieferung 2. 6 Blatt à 57×87 cm. Farbendr. Mailand, U. Hoepli. à M. 20.
- Laroche**, Em., *Cartes historiques*. No. 1. *Histoire ancienne, depuis les premiers temps historiques jusqu'à Jésus-Christ*. — No. 2. *Histoire de l'empire romain et des principaux Etats qui se sont formé à la suite de son démembrement, depuis l'an 1 jusqu'aux Carolingiens (752)*. — No. 3. *Histoire de la France et des natlons de l'ouest et du centre de l'Europe depuis Pépin le Bref (752) jusqu'à l'avènement des Valois (1328)*. — No. 4. *Histoire de la France et des nations de l'ouest et du centre de l'Europe depuis l'avènement des Valois (1328) jusqu'à 1793*. Angers, 1894, impr. Lachèse et Ce.
- Putzger's**, F. W., *Historischer Schul-Atlas zur alten, mittleren und neuen Geschichte in 52 Haupt- und 61 Nebenkarten für die höheren und mittleren Unterrichtsanstalten Oesterreich-Ungarns*. 16. Auflage. IV pag. Text. 31 Karten-seiten. Wien, A. Pichler's Wwe. & Sohn in Komm. Kart. M. 3.
- Schlahten-Atlas** des 19. Jahrhunderts vom Jahre 1828 bis 1885. Pläne aller wichtigeren Schlachten, Gefechte, Treffen und Belagerungen in Europa, Asien und Amerika, mit Kartenskizzen u. begleit. Texte, nebst Übersichtskarten und Skizzen mit compendiösen Darstellungen des Verlaufes der Feldzüge. Nach authent. Quellen bearb. Lief. 38—43. Iglau, P. Bäuerle. Subskr.-Pr. à M. 2,65. Laden-Pr. à M. 5,25. Fol.
- Schrader**, F., *Atlas de géographie historique, ouvrage contenant 54 grandes cartes doubles en couleurs, accompagnées d'un texte historique au dos et d'un grand nombre de cartes de détail, figures, diagrammes etc., par une réunion de professeurs et de savants, sous la direction de —*. Livraisons 2—10. à 6 pag. 3\*. Paris, 1894, Hachette et Ce. à Fr. 1,50. (L'Atlas complet, en feuilles, Fr. 30; relié, Fr. 35.)
- Spruner-Sieglin**, v., *Hand-Atlas zur Geschichte des Altertums, des Mittelalters und der Neuzeit*. I. Abtheilung: Atlas antiquus. Atlas zur Geschichte des Altertums. 34 kolor. Karten in Kpfrst., enth. 19 Übersichtsblätter, 94 historische Karten u. 73 Nebenkarten. Entworfen u. bearb. v. Wilh. Sieglin. In 8 Lfgn. Lfg. 2—3. Gotha, Justus Perthes. à M. 2,50. Fol.

## 8. Onomatologie.

- Coordes**, G., *Schulgeographisches Namenbuch*. 2. Auflage von Paul Weigeldt. III-93 pag. Leipzig, G. Lang. M. 1,50. Geb. M. 2,25.
- Errera**, C., *Toponomastica ufficiale*. *Rivista G. Italiana, Roma*, 1, 356—363.
- Fremdnamen**, Anleitung zur Schreibung u. Aussprache der geographischen —, f. d. Zwecke der Schule. 2. Aufl. bearb. v. F. Behr, A. Hummel, F. Marthe, E. Oehlmann, B. Volz. 60 pag. Breslau, F. Hirt. M. 1.
- Galton**, Francis, E. B. Tylor, A. C. Haddon, G. W. Bloxam, Ling Roth and E. Peek, *Uniformity in the Spelling of Barbaric and Savage Languages and Race Names*. Report of the Committee, consisting of —. *Rep. British Ass. Advancement Sc.* 63, 662—665.
- Gambino**, G., *Sull' ortografia e l' ortoepia dei nomi geografici nell' insegnamento e sulle norme per la pubblicazione d'un dizionario di pronunzia geografica secondo il voto del Congresso internazionale di Berna*. *Atti del Primo C. G. Italiano, Genova*, 2, II, 684—686.
- Jimbo**, K., *Geographical expressions in the Ainu and Japanese language*. *J. Tokio G. S.* 16, No. 4. [In japan. Spr.]
- Marek**, *Richtige Form, Aussprache und Betonung serbo-croatischer geographischer Namen*. *Z. f. Schulgeographie, Wien*, 15, 333—345.

- Marselli, C.**, I nomi geografici stranieri nelle carte italiane. *Rivista G. Italiana*, Roma, 1, 364—365.
- Müllner**, Ueber geographische Nomenclatur. *Argo, Z. f. krainische Landeskunde*, Laibach, 2, 12—14, 29—34.
- Nallino, G.**, La transcription des noms géographiques arabes, persans et turcs. *B. S. Khédiviale G., Le Caire*, 4<sup>e</sup> Sér., 205—231.
- Sieger, R.**, Geographische Kunstausrücke in der Mundart. *Globus, Braunschweig*, 66, 61.

## V. Mathematische und astronomische Geographie; Kartographie.

### 1. Allgemeines; Geographische Ortsbestimmungen.

(Vergl. auch: Anleitung zum Reisen und Beobachten; Reiseausrüstung.)

- Albrecht**, Bericht des Centralbureaus über die Resultate der Beobachtungsreihe in Honolulu, betreffend die Veränderlichkeit der Polhöhe. *V. 10. Allgem. Conferenz Internat. Erdmessung* [Brüssel, 1892], (1) — (102). 3 †.
- , Th., Formeln und Hilfstafeln für geographische Ortsbestimmungen. 3. Auflage. VIII-344 pag. Leipzig, W. Engelmann. M. 17. Einbd. M. 2.
- Ambrohn, L.**, Breitebestimmungen zur See. *Aus dem Arch. d. D. Seewarte* 17, No. 2. 35 pag. ††.
- Ball, Robert**, The Wanderings of the North Pole. *Annual Rep. Smithsonian Institution, Washington*, 1893, 75—87.
- , L. de, Ueber die Aenderung des Winkels zwischen der Drehungsaxe der Erde und der Axe ihres grössten Trägheitsmoments. *Astronomische Nachrichten, Kiel*, 136, 373—376.
- Becker, E.**, Vergleichung der in Strassburg beobachteten Breitenschwankungen mit der Rechnung. *Astronomische Nachrichten, Kiel*, 134, 271—274.
- Brust, G.**, und **H. Berdrow**, Die Elemente der mathematischen Geographie und der Astronomie. Für den Schulgebrauch bearbeitet. 4. Auflage. 31 pag. ††. Berlin, C. Mecklenburg. M. 0,20.
- Caron, E.**, Instructions pour les voyageurs. *B. S. G., Paris*, (7) 15, 228—262.
- Caspari, E.**, Azimut, latitude et longitude, par des hauteurs égales, sans le secours du chronomètre. *C.-R. Ac. Sc., Paris*, 118, (1028) · (1031).
- Davidson, G.**, Variation of latitude at San Francisco, 1891—92. *Astronomical J., Boston*, 1894, No. 323.
- Doolittle, C. L.**, Variations of Latitude. *P. Amer. Ass. Advancement Sc., Madison Meeting*, 42, 31—49.
- Ekholm, Nils**, Ueber die Einwirkung der ablenkenden Kraft der Erdrotation auf die Luftbewegung. *Meteorol. Z., Wien*, 11, 137—143, 169—189. ††.
- Favé, Louis**, et **Rollet de l'Isle**, Détermination graphique du point à la mer. *C.-R. Ac. Sc., Paris*, 118, (24) — (27).
- Foerster, W.**, Les déplacements de l'axe der rotation de la terre. *L'Astronomie, Paris*, 13, 405—408.
- , W., On the Displacements of the Rotational Axis of the Earth. *Rep. British Ass. Advancement Sc.* 64, 476—480.
- [—, W.,] The Displacements of the Rotational Axis of the Earth. *Nature, London and New York*, 50, 488—489. ††.
- Folie, F.**, Sur les variations de latitude. *V. 10. Allgem. Conferenz Internat. Erdmessung* [Brüssel, 1892], 657—663. ††.
- Geelmuyden**, Bemaerkninger ved B. Wanachs „Beobachtungen am Pulkowaer Passageninstrument im ersten Vertikal in den Jahren 1890 u. 1891, nebst Ableitung der Polhöhenänderung“. *Oversigt over Vidensk.-S. Møder i 1893, Christiania*, 40—47.



- Gerlach, Hermann**, Elemente der Himmelskunde und mathematischen Geographie. Grossherzogl. Friedrich-Franz-Gymnasium u. Real-Progymnasium, Parchim, Oster-Programm 1894. 42 pag. Parchim, G. Gerlach.
- Gonnessiat, F.**, Sur les variations de la latitude à l'observatoire de Lyon. *B. Astronomique, Paris*, 11, 241—254, 291—305.
- Gregory, R. A.**, The planet earth: an astronomical introduction to geography. 108 pag. New York, 1894, Macmillan & Co. cl., net, 60 c.
- Guarducci, Federico**, Sui progressi fatti dalla Astronomia geografica nella determinazione delle latitudini e nelle misure di arche terrestri. *Atti del Primo C. G. Italiano, Genova*, 2, I, 37—43.
- Herrmann, E.** Einiges über die Anwendung des „Satzes von der Erhaltung der Fläche“ auf das Luftmeer. *Meteorol. Z., Wien*, 11, 114—117.
- Hult, R.**, Grunddragen af den allmänna geografien. I. Matematisk geografi och klimatografi. IX-215 pag. 12 \*. Helsingfors, Weilin & Göös. Kr. 6.
- Hvalbye, L.**, Matematisk geografi nærmest til brug ved forberedelsen til den lavere og høiere lærerprøve af —. Med anbefaling af overlærer A. Nærup. IV-63 pag. Kristiania, 1894, P. T. Malling.
- Ivanof, A.**, Sur les lois des variations des latitudes terrestres d'après les observations faites au grand cercle vertical de Poulkovo. *B. Ac. Imp. Sc. St.-Petersbourg* (5) 1, 245—256.
- , A., Variations de la latitude de Poulkovo déduites des observations faites au grand cercle vertical dans les années 1842—1849. *B. Ac. Imp. Sc. St.-Petersbourg* (5) 1, 65—72. †.
- Karstens, Karl**, Eine neue Berechnung der mittleren Tiefen der Océane nebst einer vergleichenden Kritik der verschiedenen Berechnungsmethoden . . . 32 pag. Kiel, Philos. Fak., Inaug.-Diss. v. [25. Aug.] 1894. Kiel & Leipzig, Lipsius & Tischer.
- Klein, Herm. J.**, Katechismus der mathematischen Geographie. 2. Auflage. VIII-272 pag. ††. Leipzig, J. J. Weber. Geb. in Leinw. M. 2,50. 12.
- Kostinsky, S.**, Nouvelles recherches sur les variations de la latitude de Pulkovo. *Astronomische Nachrichten, Kiel*, 134, 265—272.
- , S., Sur les variations de la latitude de Pulkovo, observées au grand instrument des passages, établi dans le premier vertical. *B. Ac. Imp. Sc. St.-Petersbourg*, N. Série 3, 559—583. †.
- Kramsztyk, Stanislaw**, O chwiejności osi ziemskiej. [Über die Schwankungen der Erdachse.] *Więściarniat, Warschau*, 12, 135—137, 155—157.
- Marcuse, A.**, Bericht über die Expedition nach Honolulu. V. 10. *Allgem. Conferenz Internat. Erdmessung [Brüssel, 1892]*, 631—641.
- Marinelli, Olinto**, Elenco bibliografico. (In questo elenco sono contenuti soltanto i lavori che trattano di orometria.) *Rivista G. Italiana, Roma*, 1, 237—240.
- Möller, M.**, Ueber die Anwendung des Satzes von der Erhaltung der Flächen. *Meteorol. Z., Wien*, 11, 469—471.
- Newcomb, Simon**, On the Dynamics of the Earth's Rotation, with respect to the Periodic Variations of Latitude. *Monthl. Not., London*, 1892, 52, 336—341.
- Nyrén, N.**, Variations de la latitude de Pulkovo observées au grand cercle vertical dans les années 1882—91. *B. Ac. Imp. Sc. St.-Petersbourg*, N. Série 3, 545—557. 2 †.
- Pieper, M.**, Mathematische Erdkunde. Als Anhang zu K. Sumpff's „Schulphysik“ und „Grundriss der Physik“ bearbeitet. II-32 pag. ††. Hildesheim, A. Lax. M. 0,50. Als Anhang unentgeltlich.
- Preston, E. D.**, On the Variation of latitude at Waikiki, near Honolulu, Hawaiian Islands, as determined from observations made in 1891 and 1892 in co-operation with the International Geodetic Association. *Rep. U. S. Coast & Geodetic Survey 1892, Washington*, Part II, 53—159. 12 †. 2 \*.
- Robertson, C.**, Is the Earth a Planet? A Study in Physical and Mathematical Geography. 68 pag. Edinburgh, St. Giles' Printing Co.

- Runge, C.**, Die Bestimmung der geographischen Breite auf photographischem Wege. *Z. f. Vermessungswesen, Stuttgart*, **23**, 300 - 304.
- , C., The Determination of Latitude and Longitude by Photography. *Nature, London and New York*, **50**, 102—103.
- Sande Bakhuyzen**, Van de, Over de verandering der poolhoogte. *Verlagten der Zittingen v. d. wis- en natuurkundige Afdeeling d. k. Ak. van Wetenschappen. Amsterdam*, 1893—94, (132)—(138).
- , H. G. van de, Résultats d'une compensation du réseau des longitudes déterminées depuis 1860 en Europe, en Algérie et en quelques stations d'Asie. *Astronomische Nachrichten, Kiel*, **134**, 153—160.
- , H. G. van de, Ueber die Aenderung der Polhöhe. (Aus den Sitzungsberichten d. Ak. d. Wiss., Amsterdam, Febr. 1894.) *Astronomische Nachrichten, Kiel*, **136**, 337—350.
- Schott, Gerhard**, Die mittlere Tiefe der Oceane. *Globus, Braunschweig*, **66**, 315—317.
- Sokoloff, A.**, Bestimmung der periodischen Bewegung der Erdpole mittelst der Miren des Pulkowaer grossen Passageninstruments. Zweite Mittheilung. *Astronomische Nachrichten, Kiel*, **134**, 233—238.
- Sterneok, Robert von**, Die Polhöhe und ihre Schwankungen, beobachtet auf der Sternwarte des k. u. k. militär-geographischen Institutes zu Wien. *M. k. u. k. Militär-Geogr. Inst., Wien*, **13**, 74—167. †.
- , von, Polhöhenchwankungen beobachtet auf der Sternwarte des k. u. k. militär-geographischen Institutes zu Wien. *Astronomische Nachrichten, Kiel*, **136**, 33—36.
- Tilmant et Cochez**, Calendrier Géographique. *XIII<sup>e</sup> Congrès National des Sociétés de Géographie, Lille*, 467—476. ††.
- Tisserand, F.**, La variation des Latitudes. *L'Astronomie, Paris*, **13**, 401—404. ††.
- Variation of latitude**. On the ... at Rockville, Md., as determined from observations made in 1891 and 1892 in co-operation with the International Geodetic Association. *Rep. U. S. Coast u. Geodetic Survey 1892, Washington, Part II*, 1—51. 4 †.
- White, J.**, Latitude by Ex-Meridian. *Nature, London and New York*, **50**, 498—409.
- Wimmenauer**, Nachtrag zu dem Aufsätze: „Wie weit kann man von einem Aussichtspunkte sehen?“ *Z. f. Schulgeographie, Wien*, **15**, 224.
- Zaleski, Jan**, Kilka uwag o wyznaczeniu czasu i szerokości geograficznej zapomocą lunety przejściowej. [Einiges über das Messen der Zeit und der geographischen Breite mittels des Passageninstruments.] *Prace matem.-fizyczne, Warschau*, **5**, 55—69.

## 2. Geodäsie und Topographie.

(Vergl. auch: Kartographie.)

- Abbe, Cleveland**, Meteorology and Geodesy. *American Meteorol. J.* **11**, 1—6.
- Boccardo, Ern. C.**, Trattato elementare completo di geometria pratica. Disp. 37. Parte II (Topografia). pag. 433—464. 4 †. Torino, 1894, Unione tipografico-editrice. L. 1,60 la dispensa.
- Bonsdorff, Axel**, Ableitung von Formeln für die Berechnung von Lotstörungen in den Endpunkten eines sphäroidischen Dreiecks. *Fennia, Helsingfors*, **9**, No. 7. 30 pag.
- Briant, Rowland**, The Art of Topography. *Conference Nr., J. Camera Club* **8**, 82—88.
- Cooke, M. W.**, The Figure of the Earth. (Abstract.) *P. Rochester Ac. Sc.* **2**, 213—214.
- Crouzet, E.**, Eléments de topographie, précédés de notions sur la construction des cartes à l'usage des candidats à l'École de Saint-Cyr. 3<sup>e</sup> édition. II-132 pag. ††. planches. Paris, 1894, Nony et Ce.

- gen-Herzog, J., *Neueres über Gestalt und Grösse der Erde.* *G. Nachr., Basel*, 10, 94—96.
- evilla, E., *Lever topographique de Montagnes Rocheuses exécuté par la photographie.* *P. a. T. R. S. Canada* 11, Sect. III, 13—15. \* 1:40 000.
- Erdimensionen.** Eine neue Berechnung der —. *Elektrotechn. Z.* 15, 447.
- Erde, Gius., *Elementi di topografia, con un'appendice sulle applicazioni della topografia secondo i programmi degli istituti tecnici dell'ingegnere Giuliano Giuliani.* Terza edizione riveduta e notevolmente aumentata dall'autore. XIII-438 pag. ††. 36 †. Firenze, 1894, R. Bemporad e figlio cessionari della libr. edit. Felice Paggi. L. 8.
- Faye, H., *Géodésie et ses rapports avec la Géologie.* *C.-R. Ac. Sc., Paris*, 119, (521)–(523).
- Flammarion, Camille, *Comment on a mesuré la terre.* *L'Astronomie, Paris*, 13 281—288.
- Gautier, J., *Note relative à la méthode photocadastrale.* *C.-R. S. G., Paris*, 1894, 408—409.
- Gautier, Raoul, *Quelques données et faits nouveaux en Géodésie. (Résumé.)* *Le Globe J. G., Genève*, 33, B. 141—145.
- Hartl, H., *Tafeln, enthaltend die Ausmasse der Meridian- und Parallelkreis-Bögen, dann die Logarithmen der Krümmungs-Radien des Besselschen Erdellipsoides, berechnet unter Leitung von — in der geodätischen Abtheilung des k. u. k. militär-geographischen Institutes.* *M. k. u. k. Militär-Geogr. Inst., Wien*, 14, 53—130.
- Jordan, W., *Handbuch der Vermessungskunde.* 1. Bd. Ausgleichungs-Rechnung nach der Methode der kleinsten Quadrate. 4. Aufl. 1. Lfg. 352 pag. ††. Stuttgart, J. B. Metzler. M. 6,60.
- Kutscher, H., *Geometrie, Feldmessen und Nivellieren. (Landwirtschaftliche Unterrichtsbücher.)* IV-126 pag. ††. Berlin, P. Parey. Geb. in Leinw. M. 1,40.
- Laska, W., *Lehrbuch der Vermessungskunde (Geodäsie).* VIII-204 pag. ††. Stuttgart, J. Maier. M. 10.
- Lausseolat, A., *Enseignement des sciences. Muséum d'histoire naturelle. Cours spéciaux des voyageurs. Deuxième Conférence de Métrophotographie.* *Rev. Scientif., Paris*, (4) 2, 65—74. ††.
- Lefant, Eugène, *Cours élémentaire et pratique de topographie, à l'usage des candidats aux écoles militaires du gouvernement.* 196 pag. ††. Paris, 1894, Baudoïn. Fr. 3. 18.
- Messerschmitt, J. B., *Die wichtigsten Beziehungen zwischen der Geodäsie und der Geologie.* *Gaea, Leipzig*, 30, 66—74.
- Middleston, G. A. T., *Surveying and surveying instruments.* 116 pag. New York, 1894, Macmillan & Co. cl., \$ 1,25. 12.
- Mout, Ed., *Application de la photographie à la topographie. Nouvelles solutions d'altimétrie au moyen des règles hypsométriques.* 66 pag. ††. [Extrait des: „Mém. S. ingénieurs civils de France“, 1894, Bulletin d'août.] Paris, 1894, impr. Chaux.
- Mouty, Max de, *Innovations dans l'art de la Géodésie.* *Rev. Scientif., Paris*, (4) 2, 777—779.
- Muschill, Franz, *Bemerkungen über die Fehlerberechnungen bei Doppel-Nivelllements.* *M. k. u. k. Militär-Geogr. Inst., Wien*, 13, 68—73.
- Orlandi, Gius., *Tacheometria: corso pratico di topografia numerica.* XVII-363-118; pag. ††. Sassari, 1894, tip. Gallizzi e C. L. 10.
- Paganini, P., *Del rilevamento fototopografico.* *Atti del Primo C. G. Italiano, Genova*, 2, I, 107—128.
- P., *Fototopografia, nuovi appunti, ecc.* *Riv. Marittima*, 1894, No. 3.
- Pera, Francesco, *L'attività dei nostri osservatori astronomici.* *Rivista G. Italiana* 1 567—571.

- Ruotolo**, Raff., Corso di topografia e sue applicazioni: rilevamento catastale, mensura, ecc., ad uso dei giovani delle rr. scuole di applicazione per gli ingegneri, dei rr. istituti tecnici, delle rr. scuole superiori di agricoltura e delle rr. collegi militari, non che ad uso dei professionisti, ingegneri, agrimensori, ecc. Vol. II (Altimetria, omnimetria ordinaria, celerimetria e applicazione della topografia). VIII-330 pag. ††. Napoli, 1893, Francesco Giannini e figli.
- Schlieben**, W. E. A. v., Vollständiges Hand- und Lehrbuch der gesammten Landmesskunst mit besonderer Berücksichtigung der preuss. Verm.-Vorschriften. Kat.-Anw. VIII u. IX vom 25. Oct. 1881. Neu bearb. u. herausg. v. W. Caville. 9. Aufl. (In 5 Heften.) 1. Bd.: Vorstudien und Instrumentenkunde 1. Heft. 96 pag. ††. Halberstadt, Ernst. M. 2.
- Ssolowjew**, S., Kulturtechnika i predstaviteli eja w Prussii w lize mekewychnykh technikow. [Die Kulturtechnik und ihre Repräsentanten in Preussen in Person d. Vermessungs-Techniker.] *Trudy topografjo-geodesitschesskoj Kommissii* 1893, *Moskau*, I, 154—157.
- Talbot**, Robert, Photographische Küstenaufnahmen. *A. d. Hydrogr. u. Marit. Meteorol.*, Berlin, 22, 340—343. ††.
- Verner**, Willoughby, Military Topography. *J. R. United Service I.* 38, 687—712.
- Viezzoli**, Francesco, Gli odierni studii sulla figura della Terra. *Rivista G. Italiana*, Roma, 1, 293—305.
- West**, J. M., The Elements of Military Topography: Simple Notes for Beginners. London, Clowes. 2 s. 6 d.
- Zdanow**, A. M., O želajemoj posstanowke prepodawanija geodesii w uniwersitetach. [Von der wünschenswerthen Stellung des Geodäsie-Unterrichts an den Universitäten.] *Izwe. Imp. Russkajo G. Ob.*, Petersburg, 30, 221—224.
- Ziegler**, Vict. von, Handbuch der Tacheographie zum praktischen Gebrauche für Ingenieure, Militäringenieure, Architekten, Geometer, Professoren und Schullehrer. 117 pag. Mit Atlas von 15 Tafeln. Metz, P. Even. M. 5,40.

### 3. Nautik.

- Ambronn**, L., Breitenbestimmungen zur See. *Aus dem Arch. d. D. Seewarte*, II, No. 2. 35 pag. ††.
- Bertelli**, Timoteo, Appunti storici intorno all' antica „Rosa Nautica“ italiana. Roma, 1893.
- , Timoteo, Studi storici intorno alla bussola nautica. Parte IA u. II. Roma, 1893 u. 94.
- Bolte**, F., Die Praxis der Sumner'schen Standlinien an Bord. Im Auftrage der Direktion der Deutschen Seewarte bearbeitet. *Aus d. Arch. d. D. Seewarte* 17, No. 3. 22 pag. ††. †.
- Clausen**, C., Astronomisk Navigation. Kortfattet praktisk Vejledning ved de daglige Pladsbestemmelser til Søes. Med Tabeller og Kaart. 40 pag. Kjøbenhavn, Tillge's Bogh. Kr. 3.
- Dittmer**, R., Handbuch der Seeschiffahrtskunde. X-420 pag. ††. Leipzig, J. J. Weber. M. 5,50.
- Ekelöf**, A., och A. Dalman, Svensk nautisk Årsbok, 1894, utgifven af —. 248 pag. \*. Stockholm, C. E. Fritze i komm. Kr. 2.
- Favé**, L., Éphémérides graphiques donnant les coordonnées des astres pour les usages de la navigation. *Rev. Maritime et Col.*, Paris, 123, 28—34. 2 †. — *A. Hydrogr.*, Paris, (2) 16, 34—39. 2 †.
- Fleurbaey**, Origine et emploi de la boussole marine, appelée aujourd'hui „Compas“. *Annuaire du bureau des longitudes*, Paris, 1894, B. 37 pag.
- Frescura**, Bernardino, Note sulla bussola cinese. *B. Sezione Fiorentina della S. Africana d' Italia* (2) 1, 194—217.
- Fulst**, O., Ueber die in der nautischen Astronomie gebräuchlichen Methoden zur Berechnung der Höhe eines Gestirns. *A. d. Hydrogr. u. Marit. Meteorol.*, Berlin, 22, 446—459.

- Goodwin, H. B., *Problems in Navigation and Nautical Astronomy*. Part 2: Selected from Papers Set at the Royal Naval College, between the Years 1887 and 1893. With Answers and Hints to Solution. 56 pag. London, G. Philip and Son. 2 s. 6 d.
- Lasky, S. T. C., *Wrinkles in Practical Navigation*. 9th ed. Revised and Enlarged. 768 pag. London, Philip. net, 21 s.
- Ludolph, W., *Kleines nautisches Jahrbuch für 1894*. 33. Jahrgang. 50 pag. Bremen, M. Heinsius Nachf. M. 0,75. 16.
- MacKenzie, T., *Great Circle Sailing*. *Nautical Mag., London*, 63, 724—726.
- Nautical Almanac*, The —, and *Astronomical Ephemeris for the Year 1897*, for the Meridian of the Royal Observatory at Greenwich. London, Admiralty. 2 s. 6 d.
- Nautisches Jahrbuch* oder Ephemeriden und Tafeln für das Jahr 1897 zur Bestimmung der Zeit, Länge und Breite zur See nach astronomischen Beobachtungen. Herausgegeben vom Reichsamt des Innern. Unter Redaktion von Tietjen. XXXII-268 pag. Berlin, C. Heymann's Verl. Kart. M. 1,50.
- , *Kleines* — für 1895. 34. Jahrgang. Herausgegeben v. W. Ludolph. 50 pag. Bremen, M. Heinsius Nachfolger. M. 0,75. 12.
- Nautisk Almanak*, beregnet til Greenwich Meridian for Aaret 1895. Udgiven af J. A. D. Jensen. 82 pag. Kjøbenhavn, Gad. 50 øre.
- Navigation by Semi-Azimuths*. *Nature, London and New York*, 40, 223—225.
- Seres, *Quelques formules de navigation correspondantes et circumméridiennes par les tables condensées*. *Rev. Maritime et Col., Paris*, 120, 5—65.
- Sorrentino, Giov., *Manuale de navigazione per determinare le coordinate geografiche della nave con rette di altezza*. 126 pag. Napoli, 1893, stab. tip. E. Pietrolcola. L. 2,50.
- Stoehert, C., *Das Marine-Chronometer und seine Verwendung in der nautischen Praxis*. *Aus d. Arch. d. D. Seewarte* 17, No. 4. 50 pag. ††. †.
- Twilight in Summer and Winter from the Equator to the Pole*, by H. B. G. *Nautical Mag., London*, 63, 981—987.
- Unschiffung*, Die — des Cap Horn vor 150 Jahren und jetzt. Von L. *Prometheus*, Berlin, 5, 186—189, 193—195. \*.
- Wille, C. F., *Repetitionskursus i navigation*. 7. opl. Rettet efter lov af 20de juni 1891. 111 pag. Kristiania, 1894, Grøndahl & Sons.

## 4. Nullmeridian und Einheitszeit.

- Billot, *Étude du projet d'unification des heures de M. de Rey-Pailhade, ingénieur des mines*. *B. S. G. Rochefort* 15, 260—274.
- Reichmann, L., *Über Stundenzonenzeit und deren bevorstehende Einführung in Deutschland*. *J.-Ber. Ver. E. Cassel* 9 u. 10, 47—55. \*.
- Paquet, G., *L'unification internationale de l'heure et division décimale du temps*. *B. S. G. de l'Est, Nancy*, 16, 100—110.
- Jour, *Où le — change-t-il de nom?* *L'Astronomie, Paris*, 13, 20—21. \*.
- Puro, Francesco, *L'unificazione dell'ora*. *Rivista G. Italiana, Roma*, 1, 98—113.
- Rey-Pailhade, J. de, *Le temps décimal. Avantages et Procédés pratiques avec un projet d'unification des heures des colonies françaises*. *B. S. G. Toulouse* 13, 56—78. \*.
- Rechieri, Giuseppe, *L'Italia e l'unificazione mondiale del tempo col sistema dei fusi orari*. *Atti del Primo C. G. Italiano, Genova*, 2, I, 50—71.
- Reber, L., *O početnom meridijanu, sveopćem satu i jedinstvenom kalendaru*. [Ueber den Anfangs-Meridian, die einheitliche Uhr und den einheitlichen Kalender.] *Rad jugoslavenske Akademije, Zagreb*, 117, 61—92.
- Warzbiński, Daniel, *Czas środkowo-europejski*. [Mittel-europäische Zeit.] 15 pag. Krakau, 1891.

## 5. Kartographie.

(Vergl. auch: Geschichte der Kartographie, Geodäsie und Topographie.)

- Barbier, J. V.**, Le projet de carte de la terre à l'échelle de  $\frac{1}{1\,000\,000}$ ° devr commission technique de la Société de géographie de l'Est. *B. S. G. de Nancy*, 16, 263—308
- , Projet de carte de la Terre à l'échelle de 1 : 1 000 000°. *C.-R. Ass. Avancement Sc., Paris*, 23, I, 288—290.
- Bertelli, Gius.**, Disegno topografico. Seconda edizione ampliata. 137 pag. †† Milano, 1894, Ulrico Hoepli.
- Blakie, W. B.**, How Maps are Made. *Annual Rep. Smithsonian Inst., Wash* 1893, 419—433. 2 †.
- Brjukner, E.**, O proekte karti wssei semnoi powerchnosti w masss 1 : 1 000 000. [Vom Projekt einer Karte der ganzen Erdoberfläche im stab 1 : 1 000 000.] *Issw. Imp. Russkago G. Ob., Petersburg*, 30, 735—7.
- Coatpont, de**, Note sur les projections des cartes géographiques. Exp application de la projection la moins dissemblable. *B. S. G., Paris*, ( 605—616.
- Frischauf, Joh.**, Beiträge zur Geschichte und Konstruktion der Kartenprojekt 14 pag. Graz, 1891.
- Grave, D. A.**, Sur les projections d'une surface de revolution sur le pla conservent les aires et représentent le méridien par des droites, les par par des cercles et réciproquement. *B. Ac. Imp. Sc. St. Pétersbourg* (5) —85. [In russ. Spr.]
- Gustawioz, Bronislaw**, Teorya linii loksodromicznej i trójkąta loksodromiczn zastosowaniu do kreślenia map morskich. [Theorie der loxodromischen und des loxodromischen Dreieckes und deren Verwendung zum Zeichnen Seekarten.] *Progr. d. III Gymn. Krakau* 1891, 1—45; 1892, 1—49.
- Hammer, E.**, Die flächentreue Azimutal-Projektion für die Karte von *Petermanns M., Gotha*, 40, 113—115. \*
- , E., Die Fortschritte der Kartenprojektionslehre, der Kartenzeichnung u Kartenmessung, nebst einer Einleitung über neue Arbeiten zur Geschicht Kartographie. *G. Jb., Gotha*, 17, 41—90.
- Hennequin, E.**, Institut Cartographique Militaire. Notice sur les Cartes, ments et Objets exposés en 1894 à Anvers. 28 pag. 4 \*. Bruxelles, Mertens.
- Lagrange, J. L.**, und C. F. Gauss. Abhandlungen über Kartenprojektion. 10 Herausg. v. A. Wangerin. (Ostwalds Klassiker der exakten Wissens No. 55.) Leipzig, 1894, Engelmann. M. 1,60.
- Lambert, J. H.**, Anmerkungen und Zusätze zur Entwerfung der Land Himmelscharten. Herausg. v. A. Wangerin. 96 pag. (Ostwalds Kl der exakten Wissenschaften No. 54.) Leipzig, 1894, Engelmann. M. 1,
- Lanoe, P.**, Le projet d'une carte de la terre à l'échelle de  $\frac{1}{1\,000\,000}$ °. *B. mande G., Rouen*, 16, 373—386.
- Lapasset**, Etat actuel de la cartographie. *XIII<sup>e</sup> Congrès National des Soci Géographie, Lille*, 321—323.
- Melsel, Ferd.**, Die Gradnetze der Landkarten. Kurze Anleitung zum Vers der wichtigeren derselben. Mit einem Vorworte von Alfr. Kirchhoff 64 pag. 33 Figuren. Halle, 1894, Buchhandlung des Waisenhauses. M
- Nalkowski, Waclaw**, Jak się przedstawia kształt powierzchni. [Die Dars der Terrain-Formen.] *Przegl. pedagogiczny, Warschau*, 13, 232—235.
- Perron, Charles**, Exposition de quelques reliefs cartographiques nouveaux plications à ce sujet. (Résumé.) *Le Globe J. G., Genève*, 33, B. 126—
- [Peucker, K.] Über Geländedarstellungen auf Schulkarten. *Z. f. Schulgeog Wien*, 15, 114—119.
- Procédés nouveaux de cartographie en relief et considérations sur ce sujet.** *G. de l'Est, Nancy*, 16, 360—364.

- Projet d'une carte de la terre au millionième. Par J. D. F. *B. S. R. Belge G., Bruxelles*, 18, 68—74.
- Rey-Pailhade, J. de, Sur les modifications à apporter dans la graduation des méridiens et des parallèles en cartographie. *B. S. G. Toulouse* 13, 298—307.
- Seguí, Francisco, La Carta de la Tierra con la escala de 1:1000000. Proposición del Congreso Internacional de Berna. *B. Inst. G. Argentino, Buenos Aires*, 15, 1—12.
- Theile, Die Herstellung von Streifen-Panoramen. *Ueber Berg u. Thal, Dresden*, 17, 38—40. ††.
- Vos, M. de, Een en ander over Kaartprojectiën. *Ts. voor Kadaster en Landmeetkunde* 10, 121 ff.
- Cremat, Signaturen-Schlüssel zu allen Karten des russischen Haupt-Stabes. Ausführliche Erklärung der Signaturen, Abkürzungen, Gelände-Bezeichnungen und Massstäbe auf russischen Karten. Nebst einer Übersichtstafel mit 188 Original-Zeichnungen. [Aus: „C., Wortschatz etc. der russischen Sprache.“] 18 u. Schriftaf. 2 pag. Leipzig, R. Gerhard. M. 0,60. 12.
- Gerhard, Russische Lehr-Karte. Auf das Dreifache vergrößerter Ausschnitt aus der russischen Haupt-Stabskarte. 1. 126 000 mit allen gebräuchlichen Signaturen, Abkürzungen und Bezeichnungen im Gelände. 44 × 46,5 cm. Steindruck. Leipzig, R. Gerhard. M. 1. Auf Leinw. M. 1,50.
- Liebenow, W., Signaturen zum Planzeichnen. Nach den für die Aufnahmen des königl. preussischen Generalstabes geltenden Bestimmungen mit Berücksichtigung des früheren Ruthen- und jetzigen Meter-Maasses zusammengestellt. Neue Ausgabe. 1895. 41 × 40,5 cm. Farbendr. Berlin, S. Schropp. M. 2.

## VI. Physische Geographie.

### 1. Allgemeines.

- Blanchard, Émile, L'Age de la terre. *La N. Rev., Paris*, 89, 73—86.
- Bonney, T. G., The story of our planet. ††. New York, 1894, Cassell Publishing Co. cl., \$ 5.
- Capanni, Valerio, Correlazione tra alcuni fenomeni di fisica terrestre ed atmosferica. *Mem. Pontifica Acc. Nuovi Lincei, Roma*, 10, 87—124. †. — *B. Mensuale Osserv. Centr. in Moncalieri, Torino*, (2) 14, 149—151, 178—183.
- Doneux, A., Électricité et magnétisme terrestres. Théorie de N.-R. Brück, appliquée à la physique du globe, à la météorologie, aux incendies et au grisou. Tome I: Les incendies et les explosions. Possibilité des erreurs judiciaires. La nouvelle météorologie. Tome II: Le grisou. La volcanicité. La nouvelle météorologie. Tome III: La période seizennale et ses subdivisions dans les phénomènes de la météorologie et de la physique du globe. 372, 408 et 387 pag. Paris, Nouvelle librairie scientifique. Fr. 9.
- Fiebelkorn, Max, Das Alter der Festländer. *Naturw. Hochschr., Berlin*, 9, 129—132.
- Flammarion, C., Verdens Undergang. Oversat af K. L. Müllen. 384 pag. Kjøbenhavn, Philipsen. Kr. 7. Indb. Kr. 9,50.
- Haas, Hippolyt, Aus der Sturm- und Drangperiode der Erde. Skizzen aus der Entwicklungsgeschichte unseres Planeten. 1. Band. 2. Aufl. 13. 15. Tausend. 317 pag. †† Berlin, 1893/94, Verein der Bücherfreunde. M. 4. Geb. M. 4,75.
- Hult, R., Grunddragen af den allmänna geografien. I. Matematisk geografi och klimatografi. 215 pag. 12 †. Helsingfors, 1894, Weilin & Göös.
- Kassner, C., Der Kreislauf des Wassers. *Das Wetter, Braunschweig*, 11, 4—10, 59—64, 198 203, 233 236.

- King**, Clarence, The Age of the Earth. *Annual Rep. Smithsonian Inst., Washington*, 1893, 335—352. 2 †.
- [**Lapworth**, Chas.,] The Face of the Earth. (A paper read at the Royal Geographical Society, on April 23.) *Nature, London and New York*, 49, 614—617.
- Laube**, G. C., Das Alter der Erde. Vortrag, gehalten am 28. October 1893 beim Antritte des Rectorates. [Sammlungen gemeinnütziger Vorträge, herausg. vom Deutschen Vereine in Prag, No. 183.] 18 pag. Prag, 1894, F. Haerpfer in Komm. M. 0,40.
- Löwl**, Ferdinand, Einige Bemerkungen zu Penck's Morphologie der Erdoberfläche. *V. K. K. Geol. Reichsanstalt, Wien*, 1894, 455—475.
- Mantua and Montferrat**, H. R. and M. S. H. the Prince of, Visions of the Interior of the Earth and of Past, Present and Future Events. London, 1894, Simpkin, Marshall, and Co.
- Müller**, Karl, Was wissen wir vom Inneren der Erde? *Die Natur, Halle a. S.*, 43, 349—352.
- , Joh., Lehrbuch der Kosmischen Physik. Fünfte umgearbeitete und vermehrte Auflage von C. F. W. Peters (Ergänzungsband zu sämtl. Auflagen von Müller-Pouillet's Lehrbuch der Physik) Mit einem Atlas in 4°, enthaltend 60 Tafeln. Braunschweig, 1894, Friedr. Vieweg.
- Nathorst**, A. G., Jordens historia efter M. Neumayrs „Erdgeschichte“ och andra källor utarbetad med särskild hänsyn till nordens urvärd. 12<sup>e</sup>—14<sup>e</sup> [slut-] hft. pag. VIII och 881—1128. Stockholm, F. & G. Beijer. Kr. 4,50. kompl. Kr. 21. inb. i 2 band Kr. 26.
- Penck**, Albr., Morphologie der Erdoberfläche. 2 Theile. Bibliothek geographischer Handbücher. Herausgegeben von Friedr. Ratzel. XIV-471 pag. u. X-696 pag. ††. Stuttgart, 1894, J. Engelhorn. M. 32.
- Pernter**, J. M., Joh. Müller's Lehrbuch der kosmischen Physik. *Das Wetter, Braunschweig*, 11, 137—140, 163—168.
- Priem**, Fernand, La Terre avant l'apparition de l'homme. Périodes géologiques; Faunes et Flores fossiles; Géologie régionale de la France. *Séries 6—22*. pag. 161—707. ††. Paris, 1894, J. B. Baillièrre et fils. 4.
- , Fernand, La Terre, les Mers et les Continents. Géographie physique, Géologie et Minéralogie. Édition illustrée. *Séries 6 à 9*. pag. 1—128. Paris, 1894, J. B. Baillièrre et fils.
- Rinne**, F., Die Erdtiefe. *Prometheus, Berlin*, 5, 6—8.
- Robertson**, C., Is the Earth a Planet? A Study in Physical and Mathematical Geography. 68 pag. Edinburg, St. Giles' Printing Co.
- Sekulowicz**, Julian, Wstęp do geografii fizycznej. [Einleitung zur physischen Geographie.] Hft. I. 54 pag. Paris, 1892.
- Small**, Evan W., The Earth: An Introduction to the Study of Inorganic Nature. (University Extension Series.) VI-220 pag. ††. London, 1894, Methuen. 2 s. 6 d.
- Turóci**, L., O postanku, razvitku i koncu svijeta. Po posljedicama prirodnoslovnika znanosti i biblije. [Ueber Entstehung, Entwicklung und Ende der Welt. Nach den Ergebnissen der Naturwissenschaften und der Bibel.] 125 pag. Križevci. Kr. 1,40.
- Ule**, Willi, Die grossen Züge im Antlitz der Erde. *Himmel und Erde, Berlin*, 6, 441—450, 489—500. ††.
- Vogt**, Karl, Das Alter der Erde. *Vom Fels zum Meer, Stuttgart*, 1892/93, II, 309—316.
- Weinberg**, Julian, Geozofia powstania i rozwoju kuli ziemskiej. [Die Geosophie der Entstehung und Entwicklung der Erdkugel.] VIII-328 pag. ††. Warschau, 1894.
- Zimmermann**, W. F. A., Der Erdball und seine Naturwunder. 21. Aufl. 57. Lfg. Berlin, Dümmler. M. 0,50.



## 2. Kosmologie.

(Vergl. auch: Erdmagnetismus, Polarlicht, Meteorologie.)

- Aerbach, F., Die Mondphasen und das Wetter. *Leopoldina, Halle*, 30, 140—144.
- Baratta, M., Della influenza lunare sui terremoti. *B. S. Geol. Ital.* 10, 440—448.
- Barrey, A., Sur une relation possible entre la fréquence des orages et les positions de la Lune. *C.-R. Ac. Sc., Paris*, 118, (306)—(309).
- Bigelow, Frank H., Inversion of Temperatures in the 26.68 day Solar Magnetic Period. *American J. Sc., New Haven*, (3) 48, 435—451. ††. \*
- , Frank H., The Recurrence of Hurricanes in the Solar Magnetic 26.68 Day Period. *American Meteorol. J.* 10, 380—384.
- Bouquet de la Grye, A., Les ondes atmosphériques lunaires. *Rev. Scientif., Paris*, (4) 1, 129—134. ††.
- Ekholm, N., und S. Arrhenius, Ueber den Einfluss des Mondes auf den elektrischen Zustand der Erde. *Bihang till K. Svenska Vetenskaps-Ak. Handlingar, Stockholm*, 19, Afd. I, No. 8. 50 pag. 4 †.
- Falb, Rud., Kritische Tage, Sintfluth und Eiszeit. Ein populärer Vortrag. VIII-163 pag. Wien, A. Hartleben. M. 3. Geb. M. 4.
- , Rud., Neue Wetter-Prognosen und Kalender der kritischen Tage für 1895 Januar bis Juli. 98 pag. Berlin, H. Steinitz Verlag. M. 1. 16.
- Frühlingsregen in Genf. *Meteorol. Z., Wien*, 11, 475.
- Hall, Maxwell, The Sun-Spot Period and the West Indian Rainfall. *Nature, London and New York*, 49, 399—400.
- [—, Maxwell,] Die Sonnenfleckenperiode und der Regenfall in Westindien. *Meteorol. Z., Wien*, 11, 277—278.
- Hazen, H. A., Sunspots and Auroras. *American Meteorol. J.* 11, 221—228. ††.
- , H. A., Sunspots and meteorology. *Science, New York*, 23, 131—133. ††.
- Jäger, Gust., Wetter und Mond. Nachtrag und Wetteransagen und Mondwechsel. IV-56 pag. †. Stuttgart, 1894, W. Kohlhammer. M. 2.
- Kramsztyk, Stanislaw, O wpływie magnetycznym ciała niebieskich na ziemię. [Über den magnetischen Einfluss der Himmelskörper auf die Erde.] *Wszschiwiat, Warschau*, 13, 532—535.
- Lerwänen, S., Solfläckarnes inflytande på islossningstiderna i Finlands floder och på vattenstandet i Finska viken. Med förord af —. *Fennia, Helsingfors*, 9, No. 4. 27 pag. †. [Mit deutschem Inhalt.]
- Ley, W. Clement, Sun-spot Phenomena and Thunderstorms. *Nature, London and New York*, 49, 531.
- Leyst, Ernst, Über [!] den Magnetismus der Planeten. *Repertorium f. Meteorol., St. Petersburg*, 17, No. 1. 118 pag. 2 †.
- Lindemann, Einfluss des Mondes auf die Windrichtung. *J.-Ber. d. Annaberg-Buchholzer Ver. f. Naturk.*, 7, 100—111.
- Mac Dowall, Alex. B., Sonnenflecken und Lufttemperatur. *Meteorol. Z., Wien*, 11, 350—351.
- Polis, P., Einfluss des Mondes auf die Gewitter in Aachen. *Meteorol. Z., Wien*, 11, 230—231.
- , P., Über Sonnenflecken und Witterung. *Das Wetter, Braunschweig*, 11, 73—80, 120. ††.
- , P., Über Sonnenflecken und Witterung, sowie Klimaschwankungen zu Aachen. *Das Wetter, Braunschweig*, 11, 169—178. ††.
- [Renou, E.,] Die Gewitter zu Parc de Saint Maur und ihre Beziehung zum Monde. *Meteorol. Z., Wien*, 11, 277.
- Ramer, Eugeniusz, O wpływie plam słonecznych na zjawiska meteorologiczne. [Über den Einfluss von Sonnenflecken auf die meteorologischen Elemente.] *Wszschiwiat, Warschau*, 11, 401—404, 421—426, 441—446. †.
- Wavell, R., Sur l'influence qu'exercent les taches solaires sur la quantité de chaleur reçue par la Terre. *C.-R. Ac. Sc., Paris*, 118, (62) · (63).

- [Savelief,] Solar Konstante und Sonnenflecken. *Meteorol. Z., Wien*, 11, 107.  
**Spring Rains**, On — in Geneva, by A. B. M. *Nature, London and New York*, 50, 475. ††.  
**Sun Spots** and Air Temperature. *Symons's Monthly Meteorol. Mag., London*, 2, 22—23, 37—39, 88.  
**Trabert, Wilhelm**, Meteorologie. 7. Klimatologisches und kosmische Einflüsse auf die Witterung. *Jb. d. Naturwissenschaften, Freiburg i. B.*, 9, 150—152.  
**Veeder, M. A.**, The Recurrence of Hurricanes in the Solar Magnetic 26.68 Day Period. *American Meteorol. J.* 10, 482—483.  
**[Wilson, W. E.]** Wärmestrahlung der Sonnenflecken. *Meteorol. Z., Wien*, 11, 359—360.

### 3. Geophysik.

#### a. Allgemeines.

(Vergl. auch: Gebirgskunde.)

- Bigourdan, G.**, Détermination de l'intensité relative de la pesanteur, faite à Jod (Sénégal) par la mission chargée par le Bureau des Longitudes d'observer l'éclipse totale de Soleil du 16 avril 1893. *C.-R. Ac. Sc., Paris*, 118, (1095)—1096.  
**Blake, J. J.**, Densities in the Earth's Crust *Philos. Mag. a. J. of Sc., London*, (5) 38, 413—418.  
**Boys, C. V.**, On the Newtonian Constant of Gravitation. (A lecture delivered at the Royal Institution on June 8. [1894.]) *Nature, London and New York*, 60, 330—334, 366—368, 417—419. ††. — *P. R. S. London* 56, 131—132.  
**Davison, Charles**, On the Straining of the Earth resulting from Secular Cooling. (Abstract.) *P. S. S. London* 56, 141.  
**Defforges**, Anomalies de la pesanteur présentées par le continent nord-américain. *C.-R. Ac. Sc., Paris*, 118, (229) (231). ††.  
**Fisher, O.**, Densities in the Earth's Crust. *Philos. Mag. a. J. of Sc., London*, (3) 37, 375—379.  
**Fresdorf, Gustav**, Die Methoden zur Bestimmung der mittleren Dichte der Erde. Gymnasium, Weissenburg i. E., Michaelis Programm 1894. 30 pag. Weissenburg i. E., C. Burckhardt's Nachf.  
**Geophysik**. 1. Allgemeine Eigenschaften der Erde. *Jb. d. Astronomie u. Geophysik, Leipzig*, 4, 73—92.  
**Greenhill, A. G.**, The Weight of the Earth *Nature, London and New York*, 50, 52—53.  
**Günther, S.**, Luftdruckschwankungen in ihrem Einflusse auf die festen und flüssigen Bestandtheile der Erdoberfläche. *Beitr. z. Geophysik, Stuttgart*, 2, 71—152. ††.  
**Guillaume, Ch.-Ed.**, L'intensité de la pesanteur et les mesures du commandant Defforges. *La Nature, Paris*, 22, 11, 275—278, 309—311. ††.  
**Haas, Karl**, Die relativen Schwerebestimmungen mit Hilfe des Sterneck'schen Pendelapparates und ihre Consequenzen. *D. Rundschau f. G. u. Statistik, Wien*, 16, 222—224.  
**Helmert**, Bericht über die Lothabweichungen 1892. Rapport sur les déviations de la verticale. V. 10. *Allgem. Conferenz Internat. Erdmessung* [Brüssel, 1892], 506—517.  
—, Bericht über die Messungen der Schwerkraft. Rapport sur les mesures de pendule. V. 10. *Allgem. Conferenz Internat. Erdmessung* [Brüssel, 1892], 489—505. 2\*. 1: 8 000 000. 1: 36 000 000.  
**Kramsztyk, Stanislaw**, Nowe pomiary naprężenia sily ciężkości. [Neue Intensitätsmessungen der Schwerkraft.] *Wszeháwiat, Warschau*, 13, 800—805, 819—823.  
—, Stanislaw, O mechanicznych działaniach ciśnienia atmosferycznego. [Über mechanische Wirkungen des Luftdruckes.] *Wszeháwiat, Warschau*, 13, 520—522.  
—, Stanislaw, Szkice przyrodnicze z dziedziny fizyki, geofizyki i astronomii. [Naturwissenschaftliche Skizzen aus dem Gebiete der Physik, Geophysik und Astronomie.] VI-347 pag. Warschau, 1893.

- Love, E. F. J., On the design of Pendulum Apparatus for Differential Observations of Gravity. *P. R. S. Victoria, Melbourne*, N. Series 6, 214—220.
- Maas, G., Physikalische Eigenschaften der Erdkruste. [Nach Osmond Fisher.] *Naturw. Wochenschr., Berlin*, 9, 171—173.
- Mascart, M., On the Daily Variations of Gravity. *Philos. Mag. a. J. of Sc., London*, (5) 35, 314—315.
- Mass, The — of the Earth, by K. *Nature, London and New York*, 40, 575—576.
- Möller, M., Die meridionale Komponente der Massenanziehung der Erde. *Meteorol. Z., Wien*, 11, 396—399.
- Morera, G., Alcune considerazioni relative alla Nota del prof. Pizzetti: „Sull' espressione della gravità alla superficie del geode supposto ellissoidico. *Atti R. Acc. dei Lincei, Rendiconti, Roma*, (5) 3, I, 371—377.
- Müller, P. Joh., Der Erdmagnetismus und das Erdinnere. *D. Rundschau f. G. u. Statistik, Wien*, 17, 33—36, 84—85.
- Neumayer, G., Über Pendelbeobachtungen und deren Einfluss auf die Geophysik. *Tagblatt 66. Vers. D. Naturf. u. Ärzte in Wien*, 1894, 361—362.
- Oekinghaus, E., Eine Hypothese über das Gesetz der Dichtigkeit im Innern der Erde. *Arch. d. Math. u. Physik, Leipzig*, 13, 55—65.
- Pfaff, F. W., Ueber Aenderungen in der Anziehungskraft der Erde. *Z. D. Geol. Ges., Berlin*, 46, 769—774. †.
- Pizzetti, P., Le determinazioni della gravità terrestre, ed il loro presente contributo alle nostre conoscenze di geografia matematica. *Rivista G. Italiana, Roma*, 1, 601—611.
- , P., Sulla espressione della gravità alla superficie del geode. *Riv. Topografia e Catasto, Roma*, 1894.
- , Paolo, Sulla espressione della gravità alla superficie del geode, supposto ellissoidico. *Atti R. Acc. dei Lincei, Rendiconti, Roma*, (5) 3, I, 166—172, 230—238.
- , P., Sur l'expression exacte de la pesanteur à la surface de la terre, supposée ellipsoïdale. *Astronomische Nachrichten, Kiel*, 135, 375—378.
- Poynting, J. H., The Mean Density of the Earth: An Essay to which the Adams Prize was Adjudged in 1893 in the University of Cambridge. XX-156 pag. ††. 7 †. London, 1894, C. Griffin and Co. 12 s. 6 d.
- Rebeur-Paschwitz, E. von, Das Horizontalpendel und seine Anwendung zur Beobachtung der absoluten und relativen Richtungs-Aenderungen der Lothlinie. *Nova Acta Academiae Caesareae Leopoldino-Carolinae Germanicae naturae curiosorum* 60, 1—216. 5 †.
- Reviewer, The, The Mass of the Earth. *Nature, London and New York*, 50, 30—31.
- Rioharz, Bestimmung der Abnahme der Schwere mit der Höhe durch Wägungen. *S.-Ber. Niederrhein. Ges. f. Natur- u. Heilkunde zu Bonn*, 1894, A 51—A 63. ††.
- , F., und O. Krigar-Menzel, Die Abnahme der Schwere mit der Höhe, bestimmt durch Wägungen. *A. d. Physik u. Chemie, Leipzig*, N. Folge, 51, 559—583.
- Rudski, M. P., Note on the Rigidity of the Earth. *Philos. Mag. a. J. of Sc., London*, (5) 38, 218—224.
- S[a]m[ter, H.], Einige Neuigkeiten aus der Physik der Erde. *Himmel und Erde, Berlin*, 6, 285—289.
- Sella, Ancora sulla forma del corpo attraente nella misura della densità media della Terra e sul corpo di massima attrazione a due punti. *Atti R. Acc. dei Lincei, Rendiconti, Roma*, (5) 3, I, 436—442.
- Sprung, A., Ist man berechtigt den barometrischen Gradienten als eine Komponente der Schwerkraft zu betrachten? *Meteorol. Z., Wien*, 11, 384—387.
- Stapff, F. M., Über die Zunahme der Dichtigkeit der Erde nach ihrem Inneren. *Beitr. z. Geophysik, Stuttgart*, 2, 1—24. ††.
- Sterneck, Robert v., Relative Schwerebestimmungen, ausgeführt im Jahre 1894, nebst einem Anhang über Barymeter-Beobachtungen. *M. K. u. K. Militär-Geogr. Inst., Wien*, 14, 242—313.

- Stokes, G. G., Part of a Letter from Sir —, Bart., P. R. S., to the Secretary [of the Gravity Survey Committee]. *P. R. S. Victoria, Melbourne, N. Series*, 6, 220—226.
- Vaughan, Arthur, Problems connected with a Cooling Earth. *Geol. Magaz., London, N. Series, Decade IV*, 1, 505—509.
- Weight, The — of the Earth, by K. *Nature, London and New York*, 50, 52.

b. Boden- und Erdtemperatur.

- Assmann, Bodenphysikalische und meteorologische Beobachtungen mit besonderer Berücksichtigung des Nachtfrostphänomens. Von Theodor Homén. *Das Wetter, Braunschweig*, 11, 205—210.
- Geophysik. 3. Boden- und Erdtemperatur. *Jahrb. d. Astronomie u. Geophysik, Leipzig*, 4, 111—114.
- Henne, A., Untersuchungen über die Temperatur des Bodens. *M. schweizer. Central-anst. forstl. Versuchs.* 3
- Homén, Theodor, Bidrag till kändedom af nattfrostfenomenet. 36 pag. 6 †. Helsingfors, 1893. Stockholm, C. E. Fritze i distr. Kr. 1.
- , Theodor, Bodenphysikalische und meteorologische Beobachtungen mit besonderer Berücksichtigung des Nachtfrostphänomens. *Bidrag till kändedom af Finlands Natur och Folk* 54. 187—115. — III-225 pag. 2 †. Berlin, Mayer & Müller in Komm. M. 6.
- , Theodor, I frågan om nattfrosterna. Genmåle till prof. Lemströms likabensämnda, mot min publikation „Om nattfrosterna“ riktade uppsats. 27 pag. Helsingfors, Söderström & K. 50 penni. — Stockholm, C. E. Fritze i distr. 40 öre.
- , Theodor, Om nattfroster. 208 pag. 2 †. Helsingfors, 1893. Stockholm, C. E. Fritze i distr. Kr. 4.
- Klein, Hermann J., Die Periodizität der Erdbeben und die innere Erdwärme. *Gaea, Leipzig*, 30, 464—465.
- Martel, E.-A., Sur la température des cavernes. *C.-R. Ac. Sc., Paris*, 118, (615) —(617).
- Rolland, Georges, Accroissement de température des couches terrestres avec la profondeur dans le bas Sahara algérien. *C.-R. S. G., Paris*, 1894, 282—284.
- , Georges, Sur l'accroissement de température des couches terrestres avec la profondeur dans le bas Sahara algérien. *C.-R. Ac. Sc., Paris*, 118, (1164) —(1167).
- Volkman, P., Ueber die Bedeutung des Studiums der Bodentemperaturen. Ein Beispiel wissenschaftlicher Methodik. *Himmel und Erde, Berlin*, 6, 297—317.
- Wollny, E., Forstlich-meteorologische Beobachtungen. Dritte Mittheilung. III. Untersuchungen über den Einfluss der Pflanzendecken auf die Bodentemperatur. *Forsch. a. d. Gebiete d. Agrikultur-Physik, Heidelberg*, 17, 154—171.
- , E., Untersuchungen über das Verhalten der atmosphärischen Niederschläge zur Pflanze und zum Boden. 6. Der Einfluss der atmosphärischen Niederschläge auf die Bodentemperatur. *Forsch. a. d. Gebiete d. Agrikultur-Physik, Heidelberg*, 17, 350—372.
- Wróblewski, W., Zmarzlina [Die Eisboden-Grenze]. *Więszsriat, Warschau*, 10, 113—116. \*

c. Erdmagnetismus: Magnetische Störungen; Erdströme.

(Vergl. auch: Kosmologie und Polarlicht.)

- Bauer, L. A., Wilde's Theory of the Secular-Variation of Terrestrial Magnetism. *Nature, London and New York*, 50, 337—338; 51, 103—105.
- Caspari, J., Régulation des compas par des observations de force horizontale. 15 pag. Paris, 1894, impr. nationale.
- Eschenhagen, M., Erdmagnetismus und Erdbeben. *S.-Ber. K. Preuss. Ak. Wiss. Berlin*, 1894, 1165—1172.
- Gaizo, Modestino del, Alcuni studii di Spallanzani e di altri naturalisti sull' azione magnetica delle rocce. *B. Mensuale Osserr. Centr. in Moncalieri, Torino*, (2) 14, 17, 23—24.

- Gauss, C. F.**, Die Intensität der erdmagnetischen Kraft auf absolutes Maass zurückgeführt (1832). Herausg. von E. Dorn. 62 pag. (Ostwald's Klassiker der exakten Wissenschaften Nr. 53.) 62 pag. Leipzig, 1894, Engelmann. Geb. M. 1.
- Geophysik.** 4. Erdmagnetismus. *Jb. d. Astronomie u. Geophysik, Leipzig*, 4, 114—124.
- Günther, S.**, Der Plan geomagnetischer Korrespondenzbeobachtungen von Humboldt und Gauss. Feestbundel . . . aan Dr. P. J. Veth . . . aangeboden, Leiden, 93—97.
- Hellmann, G.**, Christophe Colomb et la déclinaison magnétique. *C. Internat. de Americanistas. Actas de la novena reunion. Huelva* 1892. Tomo I. Madrid, 1894.
- , G., Contribution to the Bibliography of Meteorology and Terrestrial Magnetism in the XV<sup>th</sup>, XVI<sup>th</sup>, and XVII<sup>th</sup> centuries. 43 pag. Washington, 1894.
- Hill, E.**, Magnetism of Rock Pinnacles. *Nature, London and New York*, 50, 318—319.
- Kramsztyk, Stanislaw**, O wpływie magnetycznym ciał niebieskich na ziemię. [Über den magnetischen Einfluss der Himmelskörper auf die Erde. *Wzschawiat, Warschau*, 18, 532—535.
- Krippel, Moricz**, A delejes déllő meghatározása. [Bestimmung des magnetischen Meridians.] *Erdészeti Lapok, Budapest*, 33, 848—867.
- Lagrange, Ch.**, Sur la corrélation, qui existe entre le relief du globe et son système magnétique. V. 10. *Allgen. Conferenz Internat. Erdmessung* [Brüssel, 1892], 675—681.
- Leyst, E.**, Obsor rabot po semnomu magnetismu sa 1891 god. [Übersicht d. Arbeiten über Erdmagnetismus im Jahre 1891.] *Jež. Imp. Russ. G. Ob., Peterburg*, 3, 101—115.
- , Ernst, Über [!] den Magnetismus der Planeten. *Repertorium f. Meteorol., St. Petersburg*, 17, No. 1. 118 pag. 2 †.
- Littlehales, G. W.**, The secular change of the magnetic needle; its cause and period. *U. S. Department of Agriculture, Weather Bureau. B. No. 11, Part. I.*, 174—177.
- Liznar, J.**, Ein Beitrag zur Kenntniss der 26tägigen Periode des Erdmagnetismus. *S.-Ber. K. Ak. Wiss. Math.-Naturw. Cl., Wien*, 103, IIa, 726—738. †. -- *Anzeiger K. Ak. Wiss. Math.-Naturw. Cl., Wien*, 31, 140—141.
- , J., Magnetische Isonomalen. *Meteorol. Z., Wien*, 11, 473—474.
- Magnetisation of Rock Pinnacles**, by M. M. S. *Nature, London and New York*, 50, 338.
- Merrifield, J.**, Magnetism and deviation of the compass. New and revis. ed. 142 pag. London, 1893. 12.
- Milne, John**, Seismic, Magnetic, and Electric Phenomena. *Seismol. J. of Japan*, 3, 23—34.
- Müller, P. Joh.**, Der Erdmagnetismus und das Erdinnere. *D. Rundschau f. G. u. Statistik, Wien*, 17, 33—36, 84—85.
- , Johannes, Erdmagnetismus und dessen Beziehungen zur Abkühlung der Erde. *J.-Ber. Ver. E. Dresden* 24, 20—21.
- Neumayer, [Georg]**, Ueber die Nothwendigkeit erdmagnetischer Forschungen im antarktischen Gebiete und einen Plan für die Ausführung derselben. *V. Ges. D. Naturf. u. Ärzte* 65, II. Theil, 1. Hälfte, 194—198.
- Reche**, Beobachtungen von Deviationsstörungen an Bord S. M. S. „Bussard“. *Marine-Rundschau, Berlin*, 5, 59—61.
- Rücker, A. W.**, Einige Aufgaben der erdmagnetischen Untersuchungen. (Aus der Rede zur Eröffnung der Section A der British Association 1894.) *Naturw. Rundschau, Braunschweig*, 9, 529—534.
- , A. W., The British Association. Section A. Mathematics and Physics. Opening Adress by —. *Nature, London and New York*, 50, 343—348.
- Rücker, A. W.**, Le magnétisme terrestre. *Rev. Scientif., Paris*, (4) 2, 289—297.
- Soehring, Karl**, Bericht über die Fortschritte unsrer Kenntnisse vom Magnetismus der Erde. III. 1891—1892. *G. Jb., Gotha*, 17, 1—40.

- Schuster, Arthur**, A Suggested Explanation of the Secular Variation of Terrestrial Magnetism. *Rep. British Ass. Advancement Sc.* **64**, 571—572.
- Sidgreaves, W.**, Ueber den Zusammenhang des Schwankens des Erdmagnetismus und Störungen auf der Sonne. [In engl. Spr.] *Monthl. Not.* **65**, 11.
- Sludskago, V. A.**, Ob issledovanii magnitnich anomalij. [Von der Untersuchung der magnetischen Abweichungen.] *Issn. Imp. Russkago G. Ob., Petersburg*, **30**, 486—497.
- Tardy, Les déviations magnétiques.** *C.-R. Ass. Franç. Avancement Sc., Paris*, **23**, I, 152—153.
- Theile, Die Magnetnadel in ihrer Beziehung zum Nordpol der Erde.** *Ueber Berg u. Thal, Dresden*, **17**, 96—98.
- Tillo, Alexis de, Magnétisme moyen du globe et isonomales du magnétisme terrestre.** *C.-R. Ac. Sc., Paris*, **119**, (597)—(599).
- , A. v., Zur Hypothese: der Magnetismus sei in der Erde so verteilt, dass die Gesamtwirkung nach aussen der Wirkung eines fingierten unendlich kleinen Zentralmagneten äquivaliere. *Petermanns M., Gotha*, **40**, 290—291.
- Trabert, Wilhelm, Meteorologie.** 8. Erdmagnetismus. *Jb. d. Naturwissenschaften, Freiburg i. Dr.* **9**, 153—155.
- Weyer, G. D. E.**, Ueber die säculare Bewegung von Convergenzpunkten magnetischer Meridiane in den letzten zweihundert Jahren. *Astronomische Nachrichten, Kiel*, **136**, 209—222. ††.
- Wild, H.**, Magnetische Wirkung der Gestirne auf der Erde. *Mélanges physiques et chimiques, St.-Petersbourg*, **13**, 329—340.
- Wilde, Henry**, On the Influence of the Configuration and Direction of Coast Lines upon the Rate and Range of the Secular Magnetic Declination. *Mem. a. P. Manchester Literary & Philos. S.* (4) **8**, 181—186. \*.
- , Henry, On the Relations of Secular Variation of the Magnetic Declination and Inclination at London, Cape of Good Hope, St. Helena, and Ascension Island, as exhibited on the Magnetarium. *P. R. S. London* **55**, 210—217.
- , Henry, Wilde's Theory of the Secular Variation of Terrestrial Magnetism. *Nature, London and New York*, **50**, 570. \*.
- Wróblewski, W.**, Anomalje magnetyczne. [Magnetische Anomalien.] *Wszczęsriat, Warschau*, **10**, 746—747.
- 
- Biernacki, Wiktor**, Burza magnetyczna w nocy z 30 na 31 marca rb. [Magnetisches Gewitter in der Nacht vom 30./31. März 1. J.] *Wszczęsriat, Warschau*, **13**, 414—415. †.
- Ellis, William**, Correlation of Solar and Magnetic Phenomena. *Nature, London and New York*, **49**, 245.
- Liznar, J.**, Magnetische Störung am 20. Juli 1894 [in Wien]. *Meteorol. Z., Wien*, **11**, 472—473.
- Magnetische Störung** am 4. Januar 1894. [Wien.] *Meteorol. Z., Wien*, **11**, 103.
- Moureaux, Th.**, Grande perturbation magnétique. *L'Astronomie, Paris*, **13**, 351.
- , Sur une perturbation magnétique. *C.-R. Ac. Sc., Paris*, **119**, (307).
- Palazzo, L.**, Sulle perturbazioni magnetiche dell'agosto 1893 considerate in relazione colla comparsa di macchie solari. 11 pag. [Aus: „*Mem. S. Spettroscopisti Italiani*“ **22**.] Roma, 1894. 4.
- Ricod, A.**, Sulla relazione fra le perturbazione magnetiche e le macchie solari. [Aus: „*Mem. S. Spettroscopisti Italiani*“ **23**.] 3 pag. 4.
- Sonnenfleck** und magnetische Störung. *Meteorol. Z., Wien*, **11**, 158—159.
- Tacchini, P.**, Ueber die Beziehungen zwischen den magnetischen Störungen und den Sonnenflecken. [In ital. Spr.] *Mem. S. Spettroscopisti Italiani* 1894, **23**.
- [—, P.,] Magnetische Störungen und Sonnenflecken. *Meteorol. Z., Wien*, **11**, 395—396.
- Veeder, M. A.**, Correlation of Solar and Magnetic Phenomena. *Nature, London and New York*, **49**, 245.

Veeder, M. A., Sun-spots and Magnetic Disturbances. *Nature, London and New York*, 49, 503.

Bachmetjew, P., Hauptresultate der Untersuchungen über die elektrischen Erdströme in Bulgarien. *Nachrichten K. Ges. Wiss. Göttingen, Mathem.-physik. Kl.*, 1894, 324—327.

-, P., Ueber Erdströme. *J. Russ. Phys.-Chem. Ges.* 26, 31—80, 159—200. [In russ. Spr.]

FitzGerald, G. F., On the Period of Vibration of Electrical Disturbances upon the Earth. *Rep. British Ass. Advancement Sc.* 63, 682.

Karsten, G., Beobachtungen von Erdströmen im Jahre 1894. *Astronomische Nachrichten, Kiel*, 136, 301—302.

Palmieri, Luigi, Continuazione degli studii della corrente tellurica osservata all'Osservatorio vesuviano con fili inclinati all'orizzonte in diversi azimuti. *Atti R. Acc. Sc. Fis. e Mat., Napoli*, (2) 6, No. 12, 10 pag. ††.

Preese, W. H., Earth Currents. *Nature, London and New York*, 49, 554.

[-, W. H.,] Erdströme. *Meteorol. Z., Wien*, 11, 353.

Veeder, M. A., Ueber Erdströme während des Nordlichts 1894 Febr. 22. (Auszug aus einem Schreiben an den Herausgeber.) *Astronomische Nachrichten, Kiel*, 135, 351—352.

#### d. Polarlicht.

(Vergl. auch: Kosmologie und Erdmagnetismus.)

Aurore Boréale, L'— du 28 février 1894. *L'Astronomie, Paris*, 13, 142—145.

Aurores polaires observées depuis le commencement de l'année. *L'Astronomie, Paris*, 13, 467—468.

Backhouse, T. W., The Aurora of February 28th. *Symons's Monthly Meteorol. Mag., London*, 29, 40.

Bigelow, Frank H., Dr. Veeder's Auroral Results. *American Meteorol. J.* 11, 28—29.

Culver, G. E., A Brilliant Aurora. *Science, New York*, 23, 163.

Denza, Francesco, Aurore Polari viste nel 1893. *Pubblicazioni della Specola Vaticana, Torino*, 4, 133—135.

Hazen, H. A., Sunspots and Auroras. *American Meteorol. J.* 11, 221—228. ††.

Nordlicht. Das —. [30.—31. März 1894 in Europa.] *Das Wetter, Braunschweig*, 11, 92—94.

Nordlichthöhe, Bestimmung der —. *Meteorol. Z., Wien*, 11, 420.

Paulsen, Adam, Natur und Ursache des Polarlichtes. *Meteorol. Z., Wien*, 11, 450—462.

-, A., Sur la nature et l'origine de l'aurore boréale. 23 pag. [Aus: „*B. Ac. R. Danemark*“, 1894.]

Roth, E., Ueber das Polarlicht. *Die Natur, Halle a. S.*, 43, 135—137.

Russell, H. C., A Fine Aurora Australis. *Nature, London and New York*, 49, 601.

-, H.-C., Aurore australe. *L'Astronomie, Paris*, 13, 351.

-, H. C., The Aurora Australis. *Nature, London and New York*, 50, 319.

Ryan, J., The Aurora of March 30. *Nature, London and New York*, 49, 554.

Ryves, G. T., The Aurora of February 28th. *Symons's Monthly Meteorol. Mag., London*, 29, 21, 40.

Schaper, Beobachtungen über das Nordlicht am 18. August 1893 auf der erdmagnetischen Station zu Lübeck. *Meteorol. Z., Wien*, 11, 113—114.

Shaw, J., An Aurora on November 23. *Nature, London and New York*, 51, 107.

Trowbridge, John, On the Oscillations of Lightning Discharges and of the Aurora Borealis. *Philos. Mag. a. J. of Sc., London*, (5) 36, 343—349. †. — *J. I. of Electrical Engineers, London and New York*, 23, 93.

Veeder, M. A., Auszug aus einem Briefe von Herrn —, Lyons, N. Y., betr. communicirende Nordlichtbeobachtungen. *Astronomische Nachrichten, Kiel*, 134, 213—214. [Text in engl. Spr.]

- Veeder, M. A., The Aurora of February 22. *Nature, London and New York*, 50, 54.  
 —, M. A., The Aurora of March 30, 1894. *American Meteorol. J.* 11, 77—78.  
 Welsh, F. R., The Aurora of March 30. *Nature, London and New York*, 49, 576—577.

*c. Luftplicität.*

- Baschin, Otto, Die luftplicitischen Messungen bei der zweiten Fahrt des Ballons „Phönix“ am 17. Februar 1894. *Meteorol. Z., Wien*, 11, 351—352, 392.  
 Bezold, [Wilhelm] v., [Bemerkungen zum Vortrage von R. Börnstein über elektrische Beobachtungen bei zwei Ballonfahrten.] *V. Physik. Ges. Berlin* 13, 46—50. ††.  
 Börnstein, R[ichard], Elektrische Beobachtungen bei zwei Ballonfahrten. *V. Physik. Ges. Berlin* 13, 35—46.  
 —, R., Luftplicitische Messungen im „Phönix“. *Meteorol. Z., Wien*, 11, 392.  
 Chauveau, A. B., Luftplicitische Untersuchungen in grösseren Höhen. *Meteorol. Z., Wien*, 11, 235—236.  
 Dvorák, V., Bemerkungen zur Theorie der atmosphärischen Elektrizität. *Z. f. d. physikal. u. chem. Unterricht, Berlin*, 7, 166—176.  
 —, V., Njeki primjetbe ponajviše k Peltierovoj teoriji zračne munjine. [Anmerkungen zu Peltiers Theorie der Luftplicität.] *Rad jugoslavenske Akademije* 113, 1—22.  
 Ekholm, N., und S. Arrhenius, Ueber den Einfluss des Mondes auf den elektrischen Zustand der Erde. *Bihang till K. Svenska Vetenskaps-Ak. Handlingar, Stockholm*, 19, Afd. I, No. 8. 50 pag. 4 †.  
 Elster, J., und H. Geitel, Bericht über die Ergebnisse neuerer Forschungen auf dem Gebiete der atmosphärischen Elektrizität. Verlesen auf dem internationalen Meteorologengcongress in Chicago, Sept. 1893. *J.-Ber. Ver. f. Naturw. Braunschweig*, 1893, 1—17.  
 —, J., und H. —, Elektrische Beobachtungen auf dem Sonnblick. *J.-Ber. Sonnblick-Ver., Wien*, 2, 3—8.  
 Geophysik. 19. Elektrische Erscheinungen der Erdatmosphäre. *Jb. Astronomie u. Geophysik, Leipzig*, 4, 312—353.  
 Giorgio, Levi, Contributo allo studio delle scariche elettriche dell'atmosfera. *Mem. R. Acc. Sc. Lettere ed Arti Modena* (2) 10, 303—325.  
 Hartmann, Heinrich, Messungen von Potentialdifferenzen mittelst Strahlelektroden. 33 pag. Berlin, Philos. Fak., Inaug.-Diss. v. 11. Okt. 1893. Berlin, 1893, Buchdr. v. G. Schade.  
 Kelvin, and Magnus Maclean, On the Electrification of Air. *P. R. S. London* 56, 84—94. ††.  
 Lenard, P., Ueber die Elektrizität der Wasserfälle. *V. Ges. D. Naturf. u. Ärzte*, 65, II. Theil, 1. Hälfte, 35—36.  
 Milne, John, Seismic, Magnetic, and Electric Phenomena. *Seismol. J. of Japan* 3, 23—24.  
 Palmieri, Luigi, Collettore dell' elettricità atmosferica per ovvere scintille a ciel sereno senza pioggia o temperali in distanza. *Atti Acc. Pontaniana Napoli* 22, 1892, 205—206. †.  
 Semmola, Eugenio, Nuove ricerche di elettricità atmosferica. *B. Mensuale Osserv. Centr. in Moncalieri, Torino*, (2) 14, 4—5. ††.  
 Stadt-Fernsprechnetze, Ueber den Einfluss der — auf das Verhalten der atmosphärischen Elektrizität. *Arch. f. Post u. Telegraphie, Berlin*, 22, 618—620.  
 Thomson, Élihu, L'électricité cosmique. *Rev. Scientif., Paris*, (4) 2, 499—501.  
 Trabert, Wilhelm, Meteorologie. 6. Elektrische Erscheinungen. *Jb. d. Naturwissenschaften, Freiburg i. B.*, 9, 145—150.  
 —, Wilh., Zur Theorie der elektrischen Erscheinungen unserer Atmosphäre. *Anzeiger K. Ak. Wiss. Math.-Naturw. Cl., Wien*, 31, 214—215. — *S.-Ber. K. Ak. Wiss. Math.-Naturw. Cl., Wien*, 103, IIa, 1023—1060.



## 4. Klimatologie.

## a. Meteorologie.

(Vergl. auch: Kosmologie.)

- Abbe**, Cleveland, Meteorology and Geodesy. *American Meteorol. J.* 11, 1—6.
- Abercromby**, Ralph., Das Wetter. Eine populäre Darstellung der Wetterfolge. Aus dem Englischen übersetzt von J. M. Ferner. [Illustrierte Bibliothek der Länder- und Völkerkunde.] XVIII-326 pag. 96 Figuren und 2 Titelbilder. Freiburg i. Br., Herder. M. 5. Geb. in Leinw. M. 7.
- Allingham**, William, The forecasting of ocean storms and the best method of making such forecasts available to commerce. *U. S. Department of Agriculture, Weather Bureau. B. No. 11, Part I*, 150—158. — *American Meteorol. J.* 11, 211—221.
- Atmosphäre**. Die Bedeutung der — im Energiehaushalte unseres Erdballs. [Nach Trabert.] *Gasa, Leipzig*, 30, 543—548.
- Bezold**, Wilhelm von, Ueber Wolkenbildung. *Himmel und Erde, Berlin*, 6, 201—222. ††. †.
- Blasius**, W., Seeschiffe im Kampfe mit Orkanen. Eine Vertheidigung gegen eine Kritik im „Globus“ von G. Schott. 27 pag. Braunschweig, 1894, A. Limbach. M. 0,80.
- , Wm., Stürme und „moderne“ Meteorologie. *Petermanns M., Gotha*, 40, 93.
- Blodget**, Lorin, Catalogue of Works on Atmospheric Physics and Climatology. *P. American Philos. S., Philadelphia*, 32, 248—269.
- Bosshard**, E., Ueber Herkunft und Entstehung der Föhnstürme. *J.-Ber. Naturf. Ges. Graubünden's, Chur*, N. Folge 37, 88—117. 4\*.
- Brückner**, Ed., Bericht über die Fortschritte der geographischen Meteorologie. Allgemeines. *G. Jb., Gotha*, 17, 309—351.
- Buchanan**, J. Y., On Rapid Variations of Atmospheric Temperature, especially during Föhn, and the Methods of observing them. *P. R. S. London* 56, 108—128.
- Bührer**, C., La météorologie pratique. *Bibliothèque universelle et Revue Suisse, Lausanne*, (3) 61, 344—360.
- Buti**, Giuseppe, Sulla termodinamica dell'atmosfera, del Dr. Von Bezold. *B. Mensuale Osserv. Centr. in Moncalieri, Torino*, (2) 14, 65—67, 81—83, 102—104.
- Clough**, H. W., Periodicity in Weather Phenomena. *American Meteorol. J.* 11, 269—271.
- Davis**, William Morris, Elementary meteorology. 12—355 pag. ††. Boston, 1894, Ginn & Co. cl., \$ 2,70.
- Dickson**, H. N., Meteorology: The Elements of Weather and Climate. VIII-192 pag. (University Extension Series.) London, 1893, Methuen & Co. 2 s. 6 d.
- Dunwoody**, H. H. C., Summary of International Meteorological observations. Published by Authority of the Secretary of Agriculture. *U. S. Department of Agriculture. Weather Bureau. Bulletin A.* X pag. 61\*. Washington, D. C., 1893, Weather Bureau. Quer-Fol.
- Durand - Gréville**, E., Les grains et les orages. *A. Bureau Centr. Météorol. France, Paris*, 1892, I, B. 249—B. 272. 2†. \*. — *L'Astronomie, Paris*, 13, 463—465. ††.
- Ekholm**, Nils, Ueber die Einwirkung der ablenkenden Kraft der Erdrotation auf die Luftbewegung. *Meteorol. Z., Wien*, 11, 137—143, 169—189. ††.
- Geophysik**. 13. Die Lufthülle im allgemeinen. 14. Temperatur. 15. Luftdruck. 16. Nebel und Wolken. 17. Niederschläge. 18. Winde und Stürme. *Jb. d. Astronomie u. Geophysik, Leipzig*, 4, 265—312. †.
- Gonzalez**, B. G., Importancia de la meteorologia. *Minerva. Puebla (Mexico)* 1.
- Günther**, S., Zur Frage nach der mechanischen Action des Luftdruckes. *Naturr. Rundschau, Braunschweig*, 9, 365—368.

- Hann, J.**, Beiträge zum täglichen Gange der meteorologischen Elemente in den höheren Luftschichten. *Anzeiger K. Ak. Wiss. Math. - Naturw. Cl., Wien*, 31, 4—7.
- , J., Ebbe und Fluth im Luftmeer der Erde. *Himmel und Erde, Berlin*, 6, 345—368, 407—420. ††.
- , J., Meteorological stations and the publication of results of observations. (Extract from the „*Papers of the Chicago Meteorological Congress*“, August 1893).
- , J., Tägliche Barometerschwankung an heiteren und trüben Tagen. *Naturw. Rundschau, Braunschweig*, 9, 387—388.
- Hellmann, G.**, Contribution to the Bibliography of Meteorologie and Terrestrial Magnetism in the XV<sup>th</sup>, XVI<sup>th</sup>, and XVII<sup>th</sup> centuries. 43 pag. Washington, 1894.
- Herrmann, E.**, Einiges über die Anwendung des „Satzes von der Erhaltung der Fläche“ auf das Luftmeer. *Meteorol. Z., Wien*, 11, 114—117.
- , E., Vorläufige Mittheilung über eine Periodicität der allgemeinen Luftdruckvertheilung. *Meteorol. Z., Wien*, 11, 73.
- Kassner, C.**, Der Kreislauf des Wassers. *Das Wetter, Braunschweig*, 11, 4—10, 59—64, 198—203, 233—236.
- Knipping, E.**, Ein Beitrag zur Entwicklungsgeschichte der aussertropischen Cyklonen. *A. d. Hydrogr. u. Marit. Meteorol., Berlin*, 22, 52—57. ††.
- Köppen, W.**, Ein neues Lehrbuch der Meteorologie [von W. M. Davis]. *A. d. Hydrogr. u. Marit. Meteorol., Berlin*, 22, 194—196.
- Kramsztyk, Stanisław**, Badania meteorologiczne w wyższym warstwach atmosfery. [Meteorologische Forschungen in den höheren Luftschichten.] *Wszecznik, Warschau*, 11, 817—820.
- Kwietniewski, W.**, Meteorologia jako fizyka atmosfery. [Meteorologie als Physik der Atmosphäre.] *Wszecznik, Warschau*, 13, 113—116, 137—141, 147—150.
- Lodowce podbiegunowe jako przyczyna chłodów wiosennych.** [Subarktische Gletscher als Ursache kühler Frühlinge.] *Wędrowiec, Warschau-Lemberg*, 1893, 362—363.
- Makarow, S.**, O neobchadimosti meždunarodnago ssoglaschenija po opublikowaniju materijalow, sakljutschajuschichsja w morskich meteorologitscheskich zurnalach. [Von der Notwendigkeit einer internationalen Vereinbarung über die Veröffentlichung der Materialien, welche sich in den meteorologischen Schiffsjournalen befinden.] *Issc. Imp. Russkago G. Ob., Petersburg*, 30, Beilage. 13 pag.
- Mellish, Henry**, Height of Barometer. *Nature, London and New York*, 50, 400.
- Möller, M.**, Ueber die Anwendung des Satzes von der Erhaltung der Flächen. *Meteorol. Z., Wien*, 11, 469—471.
- [—, M.,] The Dynamics of the Atmosphere. *Nature, London and New York*, 49, 422.
- Monaco, Albert**, Prince of, The creation of meteorological observatories on islands connected by cable with a continent. *U. S. Department of Agriculture, Weather Bureau. B. No. 11, Part I*, 158—160.
- , Albert, Prince Sovereign of, The Creation of Meteorological Observatories upon the Islands scattered over the Ocean and connected with a Continent by a Cable. (Abstract.) *American Meteorol. J.*, 10, 378—380.
- Mühlau, A.**, Grundriss der Physik und Meteorologie. VIII-90 pag. ††. Leipzig, 1894. M. 1.
- Müller's, Joh.**, Lehrbuch der kosmischen Physik. (Müller-Pouillet's Lehrbuch der Physik u. Meteorologie, Ergänzungsband.) 5. Aufl. v. C. F. W. Peters. XXIII-907 pag. ††. 25 †. Mit einem Atlas von 60 z. T. in Farbendr. ausgef. Tafeln in 4°. Braunschweig, F. Vieweg & Sohn. M. 26.
- Oekinghaus, E.**, Zur Mechanik der atmosphärischen Bewegungen. *Arch. d. Mathem. u. Phys., Leipzig*, (2) 12, 274—318.
- O'Leary, T. S.**, The barometer at sea. *U. S. Department of Agriculture, Weather Bureau. B. No. 11, Part I*, 167—173.
- Oppolzer, Egon von**, Zur Dynamik der Atmosphäre. *Meteorol. Z., Wien*, 11, 274—276. ††.

- Palmqvist, A.**, Undersökningar öfver luftens kolsyrehalt. *Bihang till K. Svenska Vetenskaps-Ak. Handlingar, Stockholm*, 18, Afd. II, No. 2. 39 pag. †.
- Plumandon, J.-R.**, Sur l'origine des orages et des perturbations atmosphériques. *Annuaire S. Météorol. France, Paris*, 42, 92—99.
- Puchner, H.**, Zur Frage der Schwankungen des Kohlensäuregehaltes der atmosphärischen Luft. *Forsch. a. d. Gebiete d. Agrikultur-Physik, Heidelberg*, 17, 203—208.
- Repetitorium**, Kurzes — der Meteorologie und Klimatologie. I. Meteorologie. A. Die meteorologischen Elemente [Breitenstein's Repetitorien No. 66.] 128 pag. Wien, M. Breitenstein. M. 1,35.
- Rudzki, M. P.**, O granicach atmosfery. [Über die Grenzen der Atmosphäre.] *Prace matematyczno-fizyczne, Warschau*, 4, 154—168.
- Schools of Meteorology.** *Nature, London and New York*, 50, 576—577.
- Schreiber, P.**, Die Grundgleichungen für Zustand und Zustandsänderung in der Atmosphäre. 39 pag. [Aus: „Civilingenieur“ 39, Heft 8.] 4.
- , P., Die Zustandsgleichungen einer Luftsäule (Barometrische Höhenformel). Zweite Mittheilung. (1894.) [Aus: *Civilingenieur* 11, Heft 4.] 4 Bl. 4.
- , Zur Thermodynamik der Atmosphäre. *Meteorol. Z., Wien*, 11, 464—465.
- Schwindt, H.**, Beiträge zur Erklärung auffälliger Witterungserscheinungen über großen Gebieten. 5 pag. †. Berlin, Görlitz, H. Tzschaschel. M. 0,80. 4.
- Sprung, A.**, Eine auffällige Abweichung vom Buys-Ballot'schen Gesetz. *Meteorol. Z., Wien*, 11, 197—200.
- , A., Ist man berechtigt den barometrischen Gradienten als eine Komponente der Schwerkraft zu betrachten? *Meteorol. Z., Wien*, 11, 384—387.
- Stefan, A.**, Die Bildung der Meeres- und Luftströmungen. *D. Rundschau f. G. u. Statistik, Wien*, 16, 510—513.
- Strachey, R.**, Harmonic Analysis of Hourly Observations of Air Temperature and Pressure at British Observatories. — Part I. Temperature. *Philos. T. R. S. London (A.)* 184, 617—646. 5 †.
- Torbar, I.**, Prognoza vremena. [Die Wetterprognose.] *Rad jugoslavenske Akademije* 113, 104—139. †.
- Trabert, W.**, Die Bedeutung der Atmosphäre im Energiehaushalte unserer Erde. *Nachrichten über Geophysik, Wien*, 1, 68—77.
- , Wilhelm. Meteorologie. 1. Strahlung 2. Temperatur. 3. Luftdruck und Winde. 4. Feuchtigkeit, Bewölkung und Niederschlag. *Jb. d. Naturwissenschaften, Freiburg i. Br.*, 9, 123—142.
- , D. Wilh., Ueber die Grösse der Temperaturwelle, welche in den oberen Atmosphärenschichten die Erde umkreist. *Meteorol. Z., Wien*, 11, 440—443.
- Ule, Willi**, Zur Dynamik der Atmosphäre. *Petermanns M., Gotha*, 40, 291—294.
- Veeder, M. A.**, The periodic and non-periodic fluctuations in the latitude of storm tracks. *U. S. Department of Agriculture, Weather Bureau. B. No. 11, Part I*, 185—192.
- Very, Frank W.**, Hail-Storms. *T. Ac. Sc. a. Art of Pittsburgh*, 1894. 20 pag. †.
- Wierzbicki, Daniel**, Z dziejów starej i nowszej meteorologii. [Geschichtliches aus der alten und neueren Meteorologie.] 12 pag. Krakau, 1893. 4.
- Wirbelstürme und Seeschifffahrt.** *Gaea, Leipzig*, 30, 218—227.
- Wollny, E.**, Forstlich-meteorologische Beobachtungen. Dritte Mittheilung. III. Untersuchungen über den Einfluss der Pflanzendecken auf die Bodentemperatur. — IV. Ueber den Einfluss der Pflanzendecken auf die Bodenfeuchtigkeit. *Forsch. a. d. Gebiete d. Agrikultur-Physik, Heidelberg*, 17, 171—202.

b. Allgemeine Klimalehre.

- Assmann, R.**, Das Klima. [Aus Weyl's Handb. d. Hygiene I, 1. pag. 247—298.] Jena, 1894.
- Bouvet**, Influence réelle des eaux sur la température. *Annuaire S. Météorol. France, Paris*, 42, 105—108.
- Geophysik.** 21. Klimatologie. *Jb. d. Astronomie u. Geophysik, Leipzig*, 4, 353—357.

- Hult, R., Grunddragen af den allmänna geografien. I. Matematisk geografi och klimatografi. IX-215 pag. 12<sup>r</sup>. Helsingfors, 1894, Weilin & Göös. Kr. o.
- Lancaster, A., Études climatologiques. 42 pag. 2 diagrammes. Bruxelles, 1894. P. Weissenbruch. Fr. 2.
- Maerker, Julius, Klimatologische Betrachtungen über die heisse Zone. 25 pag. Grossh. Gymnasium, Konstanz, Programm 1894. Konstanz, Druck v. F. Stadler. 4.
- Sáringér, János, A klimatologia módszerei. [Die Methoden der Klimatologie.] *Földrajzi Közlemények, Budapest*, 22, 229—244.
- [Schelling, O.] Die Klimatologie der Tropen. *Meteorol. Z., Wien*, 11, 79—80.
- Trabert, Wilh., Das „solare“ Klima. *Meteorol. Z., Wien*, 11, 425—427.
- , Wilhelm, Meteorologie. 7. Klimatologisches und kosmische Einflüsse auf die Witterung. *Jb. d. Naturwissenschaften, Freiburg i. B.* 9, 150—152.
- Woeikof, A., Klimatologische Zeit- und Streitfragen. V. Kontinentales und ozeanisches Klima. *Meteorol. Z., Wien*, 11, 1—9.
- Wróblewski, W., Szata śnieżna i wpływ jej. [Die Bedeutung der Schneedecke.] *Wzschásviat, Warschau*, 12, 97—101, 117—121.

c. Geographische Verbreitung meteorologischer Elemente.

- Angot, Alfred, Sur la température des hautes régions de l'atmosphère. *C.-R. Ac. Sc., Paris*, 118, (282)—(284).
- Assmann, R., Die Auffahrten des Registrir-Ballons „Cirrus“. *Das Wetter, Braunschweig*, 11, 210—215.
- Batchelder, Samuel F., A new Series of Isanomalous Temperature Charts, based on Buchan's Isothermal Charts. *American Meteorol. J.* 10, 451—474. †.
- Bebber, W. J. van, Berichtigungen zu meinen Wärmeextreme-Karten. *Petermanns M., Gotha*, 40, 44—45.
- Billwiller, L'Origine des vents des vallées. *C.-R. S. Helvétique des Sc. Nat.* 77, 59—63. — *Bibliothèque universelle. Archives des Sc. Phys. et Nat., Genève*, III. Période, 32, 303—307.
- Bonney, T. G., The North-East Wind. *Nature, London and New York*, 49, 577.
- Burbury, S. H., The North-East Wind. *Nature, London and New York*, 49, 481.
- Chaix, Émile, Théorie des brises de montagne. *Le Globe J. G., Genève*, 33, Mém. 105—133. ††. — *Bibliothèque universelle. Archives des Sc. Phys. et Nat., Genève*, III. Période, 31, 390—393.
- Connolly, J. L. S., A new Chart of equal annual Ranges of Temperature. *American Meteorol. J.* 10, 505—506. \*.
- Cronk, C. P., Influence of Forests on Climate and Agriculture. *Monthly Rep. of the Maryland State Weather Service*, October 1893, 57—58.
- Curtis, G.-E., L'influence des forêts sur la chute de la pluie. *Ciel et Terre, Bruxelles*, 15, 127—133, 186—189.
- , G. E., The Cause of Rainfall and Surface Conditions. *American Meteorol. J.* 10, 444.
- Duponchel, A., La circulation des vents et de la pluie. *E. S. Languedocienne G., Montpellier*, 17, 24—27, 132—186. ††.
- Faye, Sur les observatoires de montagne au point de vue des cyclones. *C.-R. Ac. Sc., Paris*, 118, (835)—(839).
- Finsterwalder, S., und L. Sohnoke, Einige Ergebnisse wissenschaftlicher Fahrten des Münchener Vereins für Luftschiffahrt. *Meteorol. Z., Wien*, 11, 361—376.
- Fuchs, K., Die barometrische Höhenformel. *Z. f. d. phys. u. chem. Unterricht, Berlin*, 7, 85—86.
- Hann, J., Beiträge zum täglichen Gange der meteorologischen Elemente in den höheren Luftschichten. *S.-Ber. K. Ak. Wiss. Math.-Naturw. Cl. Wien*, 103, IIa, 51—97.
- , J., Die Abnahme des Wasserdampfgehaltes mit der Höhe in der Atmosphäre. *Meteorol. Z., Wien*, 11, 194—197.
- , J., Die tägliche Periode der Windgeschwindigkeit auf dem Sonnblickgipfel und auf Berggipfeln überhaupt. *S.-Ber. K. Ak. Wiss. Math.-Naturw. Cl., Wien*, 103, IIa, 619—690.

- Hazen, H. A.**, Ten Miles above the Earth. *American Meteorol. J.*, 10, 423—427.
- Hermite, Gustave**, La température de la haute atmosphère. *C.-R. Ac. Sc., Paris*, 118, (218)—(220).
- , Gustave, et Georges **Besançon**, Sur la température des hautes régions de l'atmosphère. *C.-R. Ac. Sc., Paris*, 118, (409)—(411).
- Homén, Th.**, I frågan om nattfrosterna. Gemåle till Professor Lemströms lika benämnda, mot min publikation „Om nattfroster“ riktade uppsats. *Öfversigt af Finska Vetenskaps-Societetens Förhandlingar, Helsingfors*, 30, 127—153.
- Klossovsky, A.**, Die geographische Verteilung der Gewitter auf der Erde. *Gaea, Leipzig*, 30, 720—721. \*
- , A., Distribution actuelle des orages à la surface du globe terrestre. 4 pag. \*. Odessa, 1894.
- , A., Distribution des orages à la surface du globe terrestre. *Annuaire S. Météorol. France, Paris*, 42, 255—259.
- Labrousse, Ch.**, L'étude des hautes régions de l'atmosphère. *Rev. Scientif., Paris*, (4) 1, 449—459.
- Lemström, S.**, I frågan om Nattfrosterna. Med anledning af Hr. Homéns arbete „Om Nattfroster“. *Öfversigt af Finska Vetenskaps-Societetens Förhandlingar, Helsingfors*, 30, 88—119.
- Nisbet, J.**, The Climatic and National-Economic Influence of Forests. *Nature, London and New York*, 49, 302—305.
- Plumandon, J. R.**, Influence des forêts et des accidents du sol sur les orages à grêle. 22 pag. Clermont-Ferrand, 1893.
- [**Pomortseff**,] Bewegung der Wolken. *Meteorol. Z., Wien*, 11, 102.
- Pomortzeff, M.**, The law of distribution of the velocity of wind. Geographical distribution of the force of wind. The work of wind. 56 pag. 5 †. 4 \*. St. Petersburg, 1894. [Text in russian, synopsis in english.]
- Precht, W.**, Neue Normaltemperaturen. *Meteorol. Z., Wien*, 11, 81—90.
- Romer, Eugeniusz**, Rozkład ciepla na kuli ziemskiej. [Wärmevertheilung auf der Erdoberfläche.] *Wzschéwiat, Warschau*, 12, 193—198.
- , Eugeniusz, Studya nad rozkładem ciepla na kuli ziemskiej. [Studien zur Wärmevertheilung auf der Erdoberfläche.] *Kosmos, Lemberg*, 11, 493—525. †.
- Schmidt, Die Bewegung der Gewitter in der Nähe von Flüssen und Bergen.** *Gaea, Leipzig*, 30, 28—29.
- Seebriese**, Höhe der —. *A. d. Hydrogr. u. Marit. Meteorol., Berlin*, 22, 313—314. \*.
- S[ürin]g**, Ungewöhnliche verticale Windvertheilung im Gebiete niederen Luftdruckes. *Himmel und Erde, Berlin*, 6, 290—291.
- Temperature-Variations**, On Some — in France and Greenland, by A. B. M. *Nature, London and New York*, 50, 571. ††.
- Temperaturschwankungen** in Frankreich und Grönland. *Meteorol. Z., Wien*, 11, 475—476.
- Tempête**, La grande — du 17 au 21 novembre. *L'Astronomie, Paris*, 13, 69—70. \*.
- Tournier, E.**, Les théories météorologiques de M. Duponchel. Étude critique. *Rev. Maritime et Col., Paris*, 123, 284—309.
- Ule, Willi**, Die Vertheilung der Wärme auf der Erdoberfläche unter Berücksichtigung der mittleren Erhebung des Landes. *Z. f. Schulgeographie, Wien*, 15, 120—123.
- [**Veeder, M. A.**,] Periodische und unperiodische Schwankungen der Zugstrassen unserer Stürme. *Meteorol. Z. Wien*, 11, 238—239.
- Woeikof, A.**, Causes of Rainfall and Surface Conditions. *American Meteorol. J.* 10, 400—401.

## d. Klimänderungen.

(Vergl. auch: Eiszeit.)

- Hansen, Andr. M.**, De kvartære klimat-skifter og excentricitets teorierne. *Förhandlingar Vidensk.-S. Christiania*, 1894, No. 7. 39 pag.

- Pfeil**, L. Graf, Temperaturänderungen auf der Erdoberfläche. 2. Auflage. 39 pag. Leipzig, E. H. Mayer. M. 1.
- Upham**, Warren, Pleistocene Climatic Changes. *Geol. Mag., London*, N. Series, Decade IV, 1, 340—349.
- Wojekow**, A. I., Kolebanije i ismenenije klimata. [Schwankung und Veränderung des Klimas] *Iszv. Imp. Russkago G. Ob., Petersburg*, 30, 543—578.

e. Meteorische Staubfalle.

- Dust** from the Krakatoa eruption of 1883. *Science, New York*, 23, 57—58.
- Ernst**, Marcin, Pyl kosmiczny. [Kosmischer Staub.] *Więszehs'ciat, Warschau*, 13, 465—469.

5. Oceanologie.

(Vergl. auch die einzelnen Meere.)

a. Allgemeines.

- Albertis**, E. A. d', Come la navigazione da diporto possa validamente contribuire allo studio della geographia fisica dei mari e dei laghi. *Atti del Primo C. G. Italiano, Genova*, 2, 1, 72—92.
- Dickson**, H. N., Recent Contributions to Oceanography. *G. J., London*, 3, 302—310. \*
- Dohrn**, A., Dei mezzi per promuovere le esplorazioni talassografiche e specialmente della cooperazione che i proprietari di bastimenti da diporto, le società di canottieri, ecc., potrebbero dare allo studio della geografia fisica del mare e dei laghi. *Atti del Primo C. G. Italiano, Genova*, 2, 1, 93—97.
- Geophysik**. 8. Das Meer. *Jb. d. Astronomie u. Geophysik, Leipzig*, 4, 188—212.
- Jahn**, J., Výpravy ke zkoumání hlubin mořských. — Fyzikální vlastnosti oceanů. — Výzkumy Černomořské. [Die Expeditionen zur Erforschung der Meerestiefen. — Die physikalischen Eigenschaften d. Oceane. — Die Tiefsee-Expeditionen im Schwarzen Meere.] [Aus: „Osvěta“.] 45 pag. Prag, 1893.
- Kramsztyk**, Stanislaw, Ocean. [Der Ocean.] *Więszehs'ciat, Warschau*, 13, 706—710, 725—728.
- Mordowin**, P. A., Morsskaja meteorologija i gidrologija po issledowanijam russkich morjakow. [Meteorologie des Meeres und Hydrologie nach den Erforschungen russischer Seeleute.] *Iszv. Imp. Russ. G. Ob., Petersburg*, 3, 34—54.
- Réveillére**, La Conquête de l'Océan. XIII-321 pag. Nancy et Paris, 1894, Berger-Levrault et Ce. 16.
- Schott**, G., Der gegenwärtige Stand der Meereskunde. *Globus, Braunschweig*, 66, 277—281.
- , Gerhard, Die mittlere Tiefe der Oceane. *Globus, Braunschweig*, 66, 315—317.
- Shaler**, N. S., Sea and land features of coasts and oceans, with special reference to the life of man. 9-252 pag. ††. New York, 1894, Charles Scribner's Sons. cl., \$ 2,50.
- Wharton**, W. J. L., Die physikalischen Verhältnisse des Meeres. Vortrag des Vorsitzenden der geographischen Sektion der „British Association“ in Oxford am 9. August 1894. *A. d. Hydrogr. u. Marit. Meteorol., Berlin*, 22, 357—369.
- , W. J. L., La mer. *Rev. Scientif., Paris*, (4) 2, 353—361.
- , W. J. L., Section E. — Geography. President's Address. [The Physical Condition of the Ocean.] *Rep. British Ass. Advancement Sc.* 64, 699—711.
- , W. J. L., The British Association. Section E. Geography. Opening Address by —. *Nature, London and New York*, 50, 377—383.
- , W. J. L., Ueber unsere gegenwärtige Kenntniss von der physischen Beschaffenheit der Meere. (Rede zur Eröffnung der Section E der British Association zu Oxford am 8. Aug. 1894.) *Naturw. Rundschau, Braunschweig*, 9, 545—548, 558—561, 572—575.
- [—, W. J. L.] The Physical Condition of the Ocean. *G. J., London*, 4, 252—264.

## b. Temperatur, Salzgehalt, Strömungen, Wellen.

- Beehler, W. H.**, Die Beziehungen des Luftdruckes zu der Richtung und Stärke der ozeanischen Strömungen. *Gaea, Leipzig*, 30, 154—161.
- , W. H., Relations between the barometric pressure and the direction and strength of ocean currents. *U. S. Department of Agriculture, Weather Bureau. B. No. 11, Part I*, 177—185. †.
- Biazzi, Ferruccio**, Circa lo studio delle correnti negli Oceani. *Atti S. Ligustica Sc. Nat. e G.* 4, No. 4. [oder 5, No. 1?] — 12 pag. Genova, 1893, Angelo Ciminago.
- Mc Cowan, J.**, On the Highest Wave of Permanent Type. *Philos. Mag. o. J. of Sc., London*, (5) 38, 351—358. ††.
- Mathiesen, H.**, Les courants de la mer et leur origine. *Rev. Maritime et Col., Paris*, 123, 5—27.
- Matzdorff, C.**, Die Farbe des Meeres. *Naturw. Wochenschr., Berlin*, 9, 137—138.
- Richter, M. M.**, Zur Lehre von der Wellenberuhigung. *A. d. Hydrogr. u. Marit. Meteorol., Berlin*, 22, 250—256.
- Russell, H. C.**, Current Papers. *J. u. P. R. S. N. South Wales, Sydney*, 28, 245—255. \*.
- Stefan, A.**, Die Bildung der Meeres- und Luftströmungen. *D. Rundschau f. G. u. Statistik, Wien*, 16, 510—513.
- Wien, Willy**, Über den Einfluss des Windes auf die Gestalt der Meereswellen. *S.-Ber. K. Preuss. Ak. Wiss., Berlin*, 1894, 509—525.

## c. Gezeiten.

- Benz, C.**, Ueber die Verspätung des Fluthmaximums in Bezug auf die Culmination des Mondes. *Arch. d. Math. u. Physik, Leipzig*, 13, 35—39.
- Börger, Ueber** eine neue Methode, die harmonischen Konstanten der Gezeiten abzuleiten. *A. d. Hydrogr. u. Marit. Meteorol., Berlin*, 22, 219—232, 256—270, 295—310.
- Quélin, J.**, Marées océaniques et atmosphériques comparées. *B. S. d'Études Sc. d'Angers* 23, 183—186. †.
- Saint-Germain, A. de**, Variation du niveau de l'eau dans un bassin communiquant avec un port à marée. *C.-R. Ac. Sc., Paris*, 119, (673)–(675).
- Saintignon, F. de**, Nouvelle théorie des marées. Le Mouvement différentiel. 125 pag. planches. Nancy et Paris, 1894, Berger-Levrault et Ce. 4.
- Straszewicz, Zygmunt**, Przyplwy i odpływy morza. [Ebbe und Fluth des Meeres.] *Wzschświat, Warschau*, 13, 353—357.

## d. Tiefseeforschung.

- Daubrée, A.**, Deep-sea Deposits. *Annual Rep. Smithsonian Inst., Washington*, 1893, 545—566. 2 \*.
- Falkenhorst, C.**, In Meerestiefen. *Vom Fels zum Meer, Stuttgart*, 1894, I, 200—207. ††.
- Murray, J.**, et A.-F. Renard, Carte des sédiments de mer profonde avec notice explicative. 46 pag. \*. Bruxelles, 1894, Société belge de librairie. Fr. 2,50.
- Stetkiewicz, Stanislaw**, Dno morskie. [Der Meeresboden.] *Wzschświat, Warschau*, 11, 516—520, 553—556. ††.

## 6. Gebirgskunde.

(Vergl. auch: Geophysik, Allgemeines.)

## a. Allgemeines.

- Bernard**, Relations entre les cartes géologiques et les cartes avec courbes d'égal calcaire. *C.-R. Ass. Franç. Avancement Sc., Paris*, 23, I, 274.
- Bird, Charles**, Geology. A Manual for Students in Advanced Classes and for General Readers. 426 pag. London, Longmans. 7 s. 6 d.

- Bonnier**, Gaston, *Eléments de géologie. Ouvrage conforme aux programmes des classes de cinquième de l'enseignement classique et de l'enseignement moderne.* 238 pag. ††. \*. Paris, 1894, P. Dupont. Fr. 2,50. 18.
- Callaway**, C., The evolution of the Earth's crust. *Proc. Phil. S. Birmingham* 7, 241.
- Dana**, J. D., W. T. **Blanford** and A. J. **Jukes-Browne**, Further observations on the permanence of Oceans and Continents. *Natural Science* 1, 737.
- Dlabač**, Johann, Beitrag zur Theorie der vulkanischen und gebirgsbildenden Thätigkeit der Natur. *Gaea, Leipzig*, 30, 346—355, 407—412. ††.
- Fairchild**, Herman Le Roy, The Length of Geologic Time. *P. Rochester Ac. Sc.* 2, 263—267.
- Fiebelkorn**, Max, Das Alter der Festländer. *Naturw. Wochenschr., Berlin*, 9, 129—132.
- Freshfield**, Douglas W., Mountains. *G. J., London*, 3, 228—232.
- Galdo**, Manuel María José de, Elementos de historia natural. Corso 10: geología, mineralogía, petrografía, geotectónica, geológica dinámica, geología histórica. Novísima edición. VIII-355 pag. ††. Madrid, 1894, Suárez. Pes. 8 y 9. 4.
- Göbige**, *Die Natur, Halle a. S.*, 43, 582—586. ††.
- Geologie**, Das Studium der dynamischen — und die Praxis des Lebens. [Nach Stapff.] *Gaea, Leipzig*, 30, 513—520, 589—599.
- Gilbert**, G. K., The Niagara River as a Geologic Chronometer. *Nature, London and New York*, 50, 53.
- Groussouvre**, A. de, Sur les relations entre les transgressions marines et les mouvements du sol. *C.-R. Ac. Sc., Paris*, 118, (301)—(303).
- Index bibliographique.** *Annuaire Géol. Universel Rev. de Géol. et Paléontol., Paris*, 10, 1—87.
- Kingsmill**, Thos. W., Time-Gauge of Niagara. *Nature, London and New York*, 50, 338.
- Lapparent**, A. de, L'équilibre de la terre ferme. 24 pag. [Extrait du „Correspondant“]. Paris, 1894, de Soye et fils.
- , A. de, *Traité de géologie.* 3<sup>e</sup> édition, entièrement refondue. 2 vol. Première partie: Phénomènes actuels. VIII-576 pag. ††. — Deuxième partie. pag. 577—1645. ††. Paris, 1893, Savy. Fr. 24.
- Meunier**, Stanislas, Recherches sur un mode de striage des roches indépendant des phénomènes glaciaires. *C.-R. Ac. Sc., Paris*, 118, (890)—(892).
- Nikitin**, S. N., Usspechi geologitschesskich snanij sa 1891 god. [Die Fortschritte der geologischen Kenntnisse im Jahre 1891.] *Jež. Imp. Russ. G. Ob., Petersburg*, 3, 116—177.
- Oldham**, R. D., A Comparison of the Permian Breccias of the Midlands with the Upper Carboniferous Glacial Deposits of India and Australia. *Quarterly J. Geol. S. London* 50, 463—471.
- Omboni**, G., Brevi Cenni sulla Storia della Geologia, compilati per i suoi allievi. 72 pag. Padova, 1894, Sacchetto.
- Penning**, W. H., A Text-Book of Field Geology. With a Section on Palaeontology by A. J. Jukes-Browne. 2nd ed., Revised and Enlarged. 330 pag. ††. †. London, Baillière, Tindall and Cox. 7 s. 6 d.
- Priem**, Fernand, La question de la permanence ou de l'instabilité des grandes dépressions océaniques d'après des travaux récents. *A. de G., Paris*, 3, 173—182.
- Reade**, T. Mellard, Continental Growth and Geological Periods. *Natural Sc.* 4, 290—298, 337—343.
- Reyer**, Ed., Geologische und geographische Experimente. III. Rupturen. — IV. Methoden und Apparate. 32 pag. 12 †. Leipzig, W. Engelmann. M. 2.
- Roger**, O., Der Wechsel von Festland und Meer im Laufe der Erdgeschichte und die Atlantis. 2 Abhandlungen. *Ber. Naturw. Ver. Augsburg*, 1894. 51 pag.
- Rothpletz**, A., Geotektonische Probleme. 175 pag. 10 Illustrationen und 10 Einlagen. Stuttgart, E. Schweizerbart. M. 8.



- Sarasin, Ch.**, De l'origine des roches exotiques du flysch. *Bibliothèque universelle. Archives des Sc. Phys. et Nat., Genève*, III. Période, 31, 570—603; 32, 67—101. ††.
- Spencer, J. W.**, Niagara Falls as a Chronometer of Geological Time. *P. R. S. London* 56, 145—148.
- Stappf, F. M.**, Eine zerbrochene Fensterscheibe. *Glückauf*, 1893, 365—370.
- Suess, Ed.**, L'aspetto della terra. Traduzione dal tedesco dal P. E. Vinassa De Regny. Parte I (I movimenti dell'edificio roccioso esterno della terra). 218 pag. ††. Pisa, 1894, Enrico Spoerri. L. 8.
- Swezey, G. D.**, An exercise in geology. *Science, New York*, 23, 85—86.
- Teall, J. J. H.**, Section C. — Geology. President's Address. *Rep. British Ass. Advancement Sc.* 63, 733—743.
- Thoulet, J.**, Une nouvelle méthode en géologie. *Rev. Scientif., Paris*, (4) 2, 74—78.
- Upham, W.**, Die Zeitdauer der geologischen Epochen. *Gaea, Leipzig*, 30, 618—624.
- , W., La durée des temps géologiques. *Ciel et Terre, Bruxelles*, 15, 108—117, 133—139.
- , Warren, Niagara River since the Ice Age. *Nature, London and New York*, 50, 198—199.
- Walcott, Charles D.**, Geologic Time; as indicated by the Sedimentary Rocks of North America. *P. Amer. Ass. Advancement Sc., Madison Meeting*, 42, 129—169. — *Annual Rep. Smithsonian Inst., Washington*, 1893, 301—334. \*
- Walther, Johs.**, Einleitung in die Geologie als historische Wissenschaft. III. (Schluss-) Theil. Lithogenesis der Gegenwart. Beobachtungen über die Bildung der Gesteine an der heutigen Erdoberfläche. VIII u. pag. 533—1055. ††. Jena, G. Fischer. M. 13. Kplt M 27,50.
- Westhoff, Fritz**, Mineralogie und Geologie. *Jb. d. Naturwissenschaften, Freiburg i. B.*, 9, 219—250.
- Winchell, A.**, Walks and Talks in the Geological Field. Revised and edited by Fr. Starr. 352 pag. ††. Meadville Pa., 1894, Flood & Vincent. \$ 1.
- Wróblewski, W.**, Zmienność zarysów lądów i oceanów. [Die Veränderlichkeit der Umriss der Kontinente und Oceane.] *Wszczęstwiat, Warschau*, 10, 641—645.

#### b. Oberflächenformen.

- Bertololy, Ernst**, Rippelmarken . . . 108 pag. Giessen, Philos. Fak., Inaug. Diss. v. 1894. Frankenthal, 1894, Druck v. I. Göhring & C.
- Cvijić, Dr.** — on the Phenomena of Limestone Regions. *G. J., London*, 3, 321—323.
- Geophysik.** 2. Oberflächengestaltung. *Jb. d. Astronomie u. Geophysik, Leipzig*, 4, 93—111.
- , 9. Quellen und Höhlen. *Jb. d. Astronomie u. Geophysik, Leipzig*, 4, 212—229.
- Hanusz, István**, Tájräzi alapformák. [Die Grundformen in der Topographie.] *Földrajzi Közlemények, Budapest*, 22, 311—322.
- Kraus, Frz.**, Höhlenkunde. Wege und Zweck der Erforschungen unterirdischer Räume. Mit Berücksichtigung der geographischen, geologischen, physikalischen, anthropologischen und technischen Verhältnisse. VII-308 pag. ††. 3 Pläne. 3 \*. Wien, C. Gerold's Sohn. M. 10.
- , Franz — über Höhlenkunde. *Globus, Braunschweig*, 66, 365—368. ††.
- Lapparent, A. de**, L'age des formes topographiques. [Extrait de la *Revue des questions scientifiques*, 1894, Octobre.] 53 pag. Brüssel, impr. Polleunis et Ceuterick.
- Marinelli, O.**, Uno studio del professore G. Cvijić sui fenomeni carsici. *In Alto, Udine*, 5, No. 1 e 2.
- Martel, E.-A.**, La spéléologie. *C.-R. Ass. Franç. Avancement Sc., Paris*, 22, II, 886—894.
- , E.-A., Les abîmes, les eaux souterraines, les cavernes, les sources, la spéléologie. 580 pag. ††. 16 †. 200 cartes, plans et coupes. Paris, Ch. Delagrave. Fr. 20.

- Meunier**, Stanislas, Reproduction artificielle des avens. *C.-R. Ac. Sc., Paris*, **118**, (487)–(488).  
**Mondini**, Felice, Sulle più alte montagne del globo. *Riv. Mensile Club Alpino Italiano* **13**, 379–387.  
**Müller**, Karl, Das Karstphänomen. *Die Natur, Halle a. S.*, **43**, 73–75.  
**Orometrie** siehe: Mathematische Geographie, Allgemeines.  
**Pawlov**, A. P., Causes géologiques provoquant le relief des plaines et la diversité en formes des penchants des vallées fluviales. *J. C. des Naturalistes IX Session à Moscou*, 1894, No. 10. [In russ. Spr.]  
**Penck**, Albrecht, Über Bergformen. *Himmel und Erde, Berlin*, **7**, 1–15, 77–87. ††.  
**Perry**, Stuart H., A Classification of Topographic Forms. *American Geologist, Minneapolis*, **12**, 153–159.

c. Gebirgsbildung.

(Vergl. auch: Strandverschiebungen.)

- Bélikov**, S., Les points de vue contemporains sur les procédés orogéniques. *B. S. Amat. Sc. Nat.* **87**, livr. 2. -- *Trav. Commiss. Topographique-géodésique*. Livr. 2, 36–45. [In russ. Spr.]  
**Futterer**, K., Ein Beitrag zur Theorie der Faltengebirge. *Nachrichten über Geophysik, Wien*, **1**, 49–67. ††.  
**Hergesell**, H., Die Abkühlung der Erde und die gebirgsbildenden Kräfte. *Beitr. z. Geophysik, Stuttgart*, **2**, 153–184. ††.  
**Hill**, E., Rapid elevations: a self-criticism. *Geol. Magaz., London*, N. Series, Decade IV, **1**, 144.  
**Lapparent**, A. de, L'âge des formes topographiques. [Extrait de la „*Rev. des Questions scientifiques*“, 1894, octobre.] 53 pag. Bruxelles, imp. Polleunis et Ceuterick.  
**Le Conte**, J., Theories of the Origin of Mountain Ranges. *P. Amer. Ass. Advancement Sc., Madison Meeting*, **42**, 1–27.  
**Morozewicz**, O wplywie tworzenia się gór na budowę skal i mineralów. [Der Einfluss des gebirgsbildenden Prozesses auf die Structur der Felsen und Minerale.] *Wrzechsziat, Warszawa*, **13**, 1–6, 22–28. ††.  
**Polzeniusz**, Ferd. Edw., Powstawanie skal osadowych. [Die Entstehung der Sedimentgesteine.] *Wrzechsziat, Warszawa*, **12**, 724–729, 742–745, 762–767. 2 †.  
**Primics**, György, Hegyképző erők. [Gebirgsbildende Kräfte.] *Természettudományi Közlöny, Budapest*, **26**, 136–145. ††.  
**Reade**, T. Mellard, Mountain-Making by Tension. *Geol. Magaz., London*, N. Series, Decade IV, **1**, 569–570.  
—, T. Mellard, On the Results of Unsymmetrical Cooling and Redistribution of Temperature in a Shrinking Globe as applied to the Origin of Mountain Ranges. *Geol. Magaz., London*, N. Series, Decade IV, **1**, 203–214.  
—, T. Mellard, Some Physical Questions Connected with Theories of the Origin of Mountain Ranges. *Geol. Magaz., London*, N. Series, Decade IV, **1**, 413–414.  
—, Mellard T., The Genesis of Mountain Ranges. *Natural Sc., London*, **3**, 371–378.  
**Shaler**, N. S., Relation of Mountain-Growth to Formation of Continents. *B. Geol. S. America* **5**, 203–206.  
**Upham**, Warren, Wave-like Progress of an Epeirogenic Uplift. *J. of Geology, Chicago*, **2**, 383–395.  
**Vaughan**, A., Remarks on Mr. Mellard Reade's Article „On the Results of Unsymmetrical Cooling and Redistribution of Temperature in a Shrinking Globe as applied to the Origin of Mountain Ranges. (Addendum to paper on Corrugations of Earth's Surface.)“ *Geol. Magaz., London*, N. Series, Decade IV, 312–320.  
—, Arthur, The Corrugation of the Earth's Surface and Volcanic Phenomena. *Geol. Magaz., London*, N. Series, Decade IV, **1**, 263–270.

- Vogel**, Franciszek, Zapatrywania na sposób i przyczyny powstania gór łańcuchowych. [Die Theorien betreffend die Art und Ursache der Entstehung der Kettengebirge.] Progr. II. Gymn. Krakau, 1891. 33 pag.
- Zürcher**, Ph., Note sur le mode de formation des plis de l'écorce terrestre. *B. S. Géol. France, Paris*, (3) 22, 64—68.
- , Sur les lois des plissements de l'écorce terrestre. *C.-R. Ac. Sc., Paris*, 118, (215)—(218).

d. *Vulkane und Vulkanismus.*

(Vergl. auch die einzelnen Länder, insbesondere Italien.)

- Geophysik**. 5. Vulkanismus. *Jb. d. Astronomie u. Geophysik, Leipzig*, 4, 124—146.
- Gerland**, G., Vulkanische Studien. I. Die Koralleninseln vornehmlich der Südsee. *Beitr. z. Geophysik, Stuttgart*, 2, 25—70.
- Greim**, G., Der Stand der Geiserforschung. *Globus, Braunschweig*, 66, 125—129.
- Johnston-Lavis**, H. J., Introductory address to a course of lectures on vulcanology in the r. univ. of Naples. *Science, New York*, 23, 145—147.
- [—, H. J.] The Science of Vulcanology. (Introductory Address to a Course of Lectures on Vulcanology, delivered in the R. Univ. of Naples.) *Nature, London and New York*, 50, 66—68.
- Knüttel**, S., XIV. Bericht über die vulcanischen Ereignisse im engeren Sinne während des Jahres 1893, nebst einem Nachtrag zu dem Bericht vom Jahre 1892. *Tschermak's Mineralog. u. Petrograph. M., N. Folge* 14, 195—264.
- Lane**, A. C., Geologic Activity of the Earth's originally absorbed Gases. *B. Geol. S. America* 5, 259—280.
- Meunier**, Stanislas, Le rôle géologique du vent, Les cheveux de Pélé. *La Nature, Paris*, 22, I, 337—339. ††.
- Müller**, Karl, Walter Harvey Weed über die Geysir. *Die Natur, Halle a. S.*, 43, 543—547. ††.
- Rinne**, F., Die Erdoberfläche und der Vulkanismus. *Prometheus, Berlin*, 5, 225—228.
- Toutkovsky**, P., Sur le mécanisme de la formation des volcans stratifiés. *Mém. S. Nat. à Kiew*, 1894, 13, livr. 1—2, 165—207. — *J. C. des Naturalistes IX Session à Moscou*, 1894, No. 10. [In russ. Spr.]

e. *Erdbeben.*

(Vergl. auch die einzelnen Länder, insbesondere Italien und Japan.)

- Agamennone**, G., Alcune considerazioni sui differenti metodi fino ad oggi adoperati nel calcolare la velocità di propagazione del terremoto andaluso del 25 dicembre 1884. *Atti R. Acc. dei Lincei, Rendiconti, Roma*, (5) 3, II, 303—310.
- , G., Alcune considerazioni sulla velocità di propagazione delle principali scosse di terremoto di Zante nel 1893. *Atti R. Acc. dei Lincei, Rendiconti, Roma*, (5) 3, I, 383—389.
- , G., Sulla variazione della velocità di propagazione dei terremoti, attribuita alle onde trasversali e longitudinali. *Atti R. Acc. dei Lincei, Rendiconti, Roma*, (5) 3, II, 401—408.
- , G., Velocità di propagazione superficiale dei due terremoti della Grecia del 19 e 20 settembre 1867. *Atti R. Acc. dei Lincei, Rendiconti, Roma*, (5) 3, I, 443—450.
- , G., Velocità superficiale di propagazione delle onde sismiche, in occasione della grande scossa di terremoto dell' Andalusia del 25 dicembre 1884. *Atti R. Acc. dei Lincei, Rendiconti, Roma*, (5) 3, II, 317—325.
- Baratta**, M., Della influenza lunare sui terremoti. *B. S. G. Geol. Ital.* 10, 440—448.
- Canoani**, A., Intorno ad alcune obiezioni relative alla velocità di propagazione delle onde sismiche. *Atti R. Acc. dei Lincei, Rendiconti, Roma*, (5) 3, II, 30—32.
- , A., Sulle due velocità di propagazione del terremoto di Costantinopoli del 10 luglio 1894. *Atti R. Acc. dei Lincei, Rendiconti, Roma*, (5) 3, II, 409—416.
- , **Adolfo**, Sulle ondulazioni provenienti da centri sismici lontani. *A. Ufficio Centr. Met. e Geodin. Ital., Roma*, (2) 15, I, 13—24.

- Daubr e**, La Cause des Tremblements de terre. *Seismol. J. of Japan*, **3**, 91—106.
- Davison**, C., Earth Tremors. Report of the Committee, consisting of . . . *Rep. British Ass. Advancement Sc.* **63**, 287—309. ††.
- , Charles, On the Annual and Semi-Annual Seismic Periods. *Philos. T. R. S. London (A.)* **184**, 1107—1169. — *Philos. Mag. a. J. of Sc., London.* (5) **36**, 310—312.
- , Charles, On the Velocity of the Constantinople Earthquake-Pulsations of July 10, 1894. *Nature, London and New York*, **50**, 450—451.
- Esohenhagen**, M., Erdmagnetismus und Erdbeben. *S.-Ber. K. Preuss. Ak. Wiss. Berlin*, 1894, 1165—1172.
- Falb**, Rud.,  ber Erdbeben. Ein popul rer Vortrag. VII-100 pag. Wien, A. Hartleben. M. 3. Geb. M. 4.
- Garibaldi**, P. M., Se e fino a quale misura l'onda irradiata da un terremoto possa somministrare criteri per argomentare della natura dei terreni da essa attraversati: nota preliminare. *Atti S. Ligustica di Sc. Nat. e Gi., Genova*, **5**, fasc. 3, 6 pag.
- Geophysik**. 6. Erdbeben. *Jb. d. Astronomie u. Geophysik, Leipzig*, **4**, 147—158. 2 †.
- Gretzmacher**, Gyula, A k szentelepek lefejt s b l sz rmaz  talajsz lyed sek  s talajszakad sok. [Durch Abbau der Steinkohlenlager entstandene Bodensenkungen und Bodeneinst rze.] *B ny szati  s Koh szati Lapok, Budapest*, **25**, 27—29, 35—36, 41—43, 56—57, 63—65.
- Kelvin**, Velocities of Earth Waves. A letter from . . . *Seismol. J. of Japan*, **3**, 87—90.
- Klein**, Hermann J., Die Periodizit t der Erdbeben und die innere Erdw rme. *Gaea, Leipzig*, **30**, 464—465.
- , Eine neue Hypothese  ber die Ursache der Erdbeben. *Gaea, Leipzig*, **30**, 5—11.
- Lobley**, J. Logan, On the Cause of Earthquakes. *Rep. British Ass. Advancement Sc.* **64**, 649.
- McGee**, W. J., A Fossil Earthquake. *B. Geol. S. America, Rochester*, **4**, 411.
- Meunier**, Stanislas, Les Tremblements de terre   propos des r cents catastrophes de la Gr ce et du V n zuela. *Rec. Scientif., Paris*, (4) **1**, 769—775.
- , Stanislas —  ber die Erdbeben. Von K. *Die Natur, Halle a. S.*, **43**, 549.
- Milne**, J., Earth Movements. *Nature, London and New York*, **49**, 301—302.
- , John, Note on Earth Pulsations and Mine Gas. *Seismol. J. of Japan*, **3**, 65—70.
- , John, Seismic, Magnetic and Electric Phenomena. *Seismol. J. of Japan*, **3**, 23—34.
- Montessus**, de, Sur la rose sismique d'un lieu. *C.-R. Ac. Sc., Paris*, **118**, (724) —(726)
- Nogu s**, A. F., Los temblores de tierra. 32 pag. Santiago de Chile.
- Omori**, F., On After-shocks. *Seismol. J. of Japan* **3**, 71—80.
- , F., On the After-shocks of Earthquakes. *J. College Sc. Imp. University, Japan, T ky *, **7**, 111—200. 11 †. 5\*.
- Rebeur-Paschwitz**, E. von, Account of Observations made with the Horizontal-Pendulum. *Rep. British Ass. Advancement Sc., London*, **63**, 309—334.
- Seebeben**, Berichte  ber —. *A. d. Hydrogr. u. Marit. Meteorol., Berlin*, **22**, 349—351.
- Thomassen**, T. Ch., Erdbeben in ihrem Verh ltnisse zur Vertheilung des Luftdruckes. *Bergens Museums Aarboeg*, 1893, No. 5. 55 pag. 8\*.
- Vinot**, J., Ondes de tremblement de terre. *La Nature, Paris*, **22**, 1. 123.
- Stoss**, Wilhelm, Erdbebenfluthen. *Gegenwart*, **45**, 374—375.

j. Strandverschiebung.

(Vergl. auch: Gebirgsbildung.)

- Brickenden**, Lambert, Changes in Old Land-Surfaces and Coast-Lines in the Glacial Period. *Geol. Mag., London, N. Series, Decade IV*, **1**, 479—480.
- Geophysik**. 7. Inseln, Strandverschiebungen, Korallenriffe. *Jb. d. Astronomie u. Geophysik, Leipzig*, **4**, 158—188.

- Howorth, Henry H.**, The Most Recent Changes of Level and their Teaching. Part. I. The Raised Beaches. *Geol. Magaz., London*, N. Series, Decade IV, 1, 257—263.
- , Henry H., The Most Recent Changes of Level and their Teaching. The Rapid Collapse of Some Districts of the Close of the Mammoth. *Geol. Magaz., London*, N. Series, Decade IV, 1, 405—413.
- Nelson, N. P.**, The formation of a terrace. *Amer. Geologist* 12, 125—127.
- Sohletz, O. E.**, Nogle Bemærkninger om Dannelsen af Strandlinier i fast Fjeld. *Förhandlingar Vidensk.-S. Christiania*, 1894, No. 4. 18 pag. ††.
- Stirrup, Mark**, A Reply to Sir H. Howorth's Paper on „Recent Changes of Level“. *Geol. Magaz., London*, N. Series, Decade IV, 1, 502—505.

g. *Küstenformen und Inseln.*

- Dinse, Paul Ludwig**, Die Fjordbildungen. Ein Beitrag zur Morphologie der Küsten. 46 pag. Berlin, Philos. Fak., Inaug.-Diss. v. 20. Jan. 1894. Berlin, 1894, Druck v. W. Porrmeter.
- , P[aul], Die Fjordbildungen. Ein Beitrag zur Morphologie der Küsten. *Z. Ges. E. Berlin* 20, 189—259. 3 †.
- Geophysik**. 7. Inseln, Strandverschiebungen, Korallenriffe. *Jb. d. Astronomie u. Geophysik, Leipzig*, 4, 158—188.
- Girard, Jules**, Étude sur les embouchures des fleuves. *Rev. de G., Paris*, 34, 1—11, 86—95, 168—178. ††.
- Partiot, H. L.**, Étude sur les rivières à marée et sur les estuaires (complètement de l'étude publiée en 1892). 75 pag. ††. Paris, 1894, Baudry et Ce.
- Roudsky, M.**, Sur les limanes. *J. C. des Naturalistes IX Session à Moscou*, 1894, No. 4 et 7. [In russ. Spr.]
- Shaler, N. S.**, Sea and Land. Features of coasts and ocean with special reference to the life of man. 252 pag. New York, 1894, Scribner's Sons. \$ 2,50.
- Stetkiewicz, Stefan**, O znaczeniu rozgałęzienia brzegowych. [Die Bedeutung der Küstenentwicklung.] *Wszehświat, Warszawa*, 12, 81—85.
- Wilde, Henry**, On the Influence of the Configuration and Direction of Coast Lines upon the Rate and Range of the Secular Magnetic Declination. *Mem. a. I. Manchester Literary & Philos. S.* (4) 8, 181—186. \*.

h. *Thal- und Seebildung: Erosion durch Wasser und Wind.*

(Vergl. auch: Glacialgeologie.)

- Aitken, John**, The Origin of Lake Basins. *Nature, London and New York*, 40, 315.
- Belloo, Emile**, Étude sur la formation des lacs glaciaires. *C.-R. Ass. Franç. Avancement Sc., Paris*, 23, I, 153.
- Borzino, C.**, La linea di displuvio. Contributo allo studio della geografia fisica. *Rivista G. Italiana, Roma*, 1, 33—51.
- Brückner, E.**, L'ablation des terres par les rivières. *Ciel et Terre, Bruxelles*, 15, 4—10.
- Dingelstedt**, L'origine des lacs dans les montagnes. [Nach Wallace.] *J. des mines russes*, 1894, No. 7, 25—32. [In russ. Spr.]
- Dufour, Marc**, L'Origine des Lacs. (Résumé.) *Le Globe J. G., Genève*, 33, B, 105—107.
- Eiserosion**, siehe: Glacialgeologie.
- Fargue, M.**, Expériences relatives à l'action de l'eau courante sur un fond de sable. *A. Ponts et Chaussées* (7) 7, 426—466. 9 †.
- Hansen, Andr. M.**, The Origin of Lake Basins. *Nature, London and New York*, 40, 364—365.
- Heim, Albert**, Geologische Nachlese. No. 1. Die Entstehung der alpinen Randseen. *Vierteljahrsschr. Naturf. Ges. Zürich* 30, 66—84.
- Howorth, Henry H.**, The Origin of Lake Basins. *Nature, London and New York*, 40, 221.

- Lake Basins**, The Origin of —. *The Glacialists' Mag.*, London, 1, 113—116.  
**La Touche**, T. D., The Origin of Lake Basins. *Nature*, London and New York, 49, 365.  
**Oldham**, R. D., The Origin of Lake Basins. *Nature*, London and New York, 49, 292—293.  
**Tarr**, R. S., The Origin of Lake Basins. *Nature*, London and New York, 49, 315—316.  
**Udden**, J. A., Erosion, Transportation and Sedimentation Performed by the Atmosphere. *J. of Geology*, Chicago, 2, 318—331.  
**Wallace**, Alfred R., The Origin of Lake Basins. *Nature*, London and New York, 49, 220—221.  
**Woodworth**, J. B., The Relation between Baseleveling and Organic Evolution. *The American Geologist* 14, 209—235.

i. Eis und Gletscher.

- Bibliography**, Current Glacial —. *The Glacialists' Mag.*, London, 1, 24—28, 53—56, 75—77, 104—106, 124—126, 142—147, 159—166, 187—189, 206—207, 224—226, 241—245, 258—263; 2, 18—21, 34—39, 59—61, 71—75.  
**Blake**, J. F., On the Mechanics of an Ice-sheet. *Rep. British Ass. Advancement Sc.* 64, 661—662.  
**Eiskrystalle**, Ueber hohle pyramidale —. *Die Natur*, Halle a. S., 43, 560—561.  
**Fischer**, Andreas, Achttausend Fuss über dem Meer. *Vom Fels zum Meer*, Stuttgart, 1892/93, I, 29—39. ††.  
**Fugger**, Eberhard, Eishöhlen und Windröhren. *M. K. K. Ges. Wien* 37, 97—134. ††.  
**Geophysik**. 12. Gletscher und Glazialphysik. *Jb. d. Astronomie u. Geophysik*, Leipzig, 4, 253—263.  
**Gotthilf**, Otto, Natürliches und künstliches Eis. *Vom Fels zum Meer*, Stuttgart, 1892/93, I, 463—468. ††.  
**[Grossmann, Karl, and Joseph Lomas.]** On Hollow Pyramidal Ice Crystals. *Nature*, London and New York, 50, 600—602. ††.  
**Hess**, H., Ueber die Grenze zwischen Schmelz- und Sammelgebiet der Gletscher. *V. Ges. D. Naturf. u. Ärzte* 65, II. Theil, 1. Hälfte, 199—202.  
**Kilian**, W., Neige et glaciers (3<sup>me</sup> article). *Annuaire S. des Touristes du Dauphiné*, 1892. 68 pag.  
**Knaus**, R., Über die Gletscher. 28 pag. Programm d. deutschen Staats-Real-schule Karolinenthal, 1893. [In böhm. Spr.]  
**Koch**, K. R., Ueber künstliche Gletscher. *A. d. Physik u. Chemie*, Leipzig, 51, 212—218. ††.  
**[Ludwig.]** Ueber die Gletscherwelt. *Helios*, Berlin, 11, 121—125.  
**Pollack**, Vincenz, Über Lawinen. *Tageblatt 66. Ver. D. Naturf. u. Ärzte in Wien*, 1894, 370.  
**Rabot**, Charles, La Glace fossile. *La Nature*, Paris, 22, II, 378—380. ††.  
**Rüdiger**, Eduard, Wie unser Natureis entsteht. *Die Natur*, Halle a. S., 43, 533—534.

k. Glacialgeologie: Eiszeit.

(Vergl. auch: Thal- und Seebildung.)

- Barton**, G. H., [Remarks on drumlins.] *P. Boston S. Nat. Hist.* 26, 23—25.  
**Bonney**, T. G., Do Glaciers Excavate? *Contemporary Rev.*, London, 66, 108—118.  
**Davis**, W. M., [Remarks on drumlins.] *P. Boston S. Nat. Hist.* 26, 17—23.  
**Deeley**, R. M., Glacial Geology. *Geol. Mag.*, London, N. Series, Decade IV, 1, 478—479, 567—568.  
**Irving**, A., On the work of Glaciers. *Natural Sc.*, London, 3, 58.  
**Mc Gee**, W. J., Glacial Cañons. *J. of Geology*, Chicago, 2, 350—364. ††.  
**Morison**, J., Ice and its Work. *T. Hertfordshire Nat. Hist. S. a. Field Club* 7, 147.

- Reade**, T. Mellard, Erosion of the Muir Glacier, Alaska. *Nature, London and New York*, 50, 245.
- Tarr**, R. S., Glacier Erosion. *American Geologist, Minneapolis*, 12, 147—152.
- , R. S., The Origin of Drumlins. *The American Geologist* 13, 393—407.
- Upham**, Warren, Conditions of accumulations of drumlins. — Observ. de R. D. Salisbury, F. J. H. Merrill, W. J. Mc Gee. *B. Geol. S. America* 4, 9—10.
- , Warren, The origin of drumlins. *P. Boston S. Nat. Hist.* 26, 2—17.
- Wright**, G. Frederick, Erosion of the Muir Glacier, Alaska. *Nature, London and New York*, 50, 245—246.
- Argyll**, [Duke of,] The Glacial Theory. *The Nineteenth Century, London*, 35, 337—342.
- Becker**, Geo. F., On Certain Astronomical Conditions favorable to Glaciation. *American J. Sc., New Haven*, (3) 48, 95—113.
- Blake**, J. F., The cause of an ice age. — Ball. *Amer. Geologist* 11, 202—203.
- Bonney**, T. G., On the Probable Temperature of the Glacial Epoch. *Rep. British Ass. Advancement Sc.* 64, 660.
- Culverwell**, Edward P., A Criticism of the Astronomical Theory of the Ice Age. *Nature, London and New York*, 51, 33—35.
- , Edward P., A Mode of Calculating a Limit to the Direct Effect of Great Eccentricity of the Earth's Orbit on Terrestrial Temperatures, showing the Inadequacy of the Astronomical Theory of Ice Ages and Genial Ages. *Philos. Mag. a. J. of Sc., London*, (5) 38, 541—552. ††.
- , Edward P., On the Inadequacy of the Astronomical Theory of Ice Ages. *Rep. British Ass. Advancement Sc.* 64, 660—661.
- Geikie**, J., On the Glacial Period and the Earth-movement Hypothesis. *J. of the T. Victoria Institute, London*, 26, 221.
- , J., The Great Ice Age, and its Relation to the Antiquity of Man. 3rd ed., Largely Re-written. 868 pag. ††. Maps. London, Stanford. 25 s.
- Girard**, Raymond de, Le caractère naturel du Déluge. 286 pag. Fribourg, 1894, Libr. de l'Université. Fr. 3.
- , Raymond de, Le Déluge devant la critique historique. Première partie, l'école historique. 374 pag. Fribourg, 1893, Libr. de l'Université.
- Glacial Epoch**, The Causes of the —. *The Glacialists' Mag., London*, 2, 39.
- Günther**, Sigmund, Glazial- und Drifthypothese auf bayerischem Boden erstanden. *Festschrift G. Ges. München*, 49—66.
- Heim**, Albert, Geologische Nachlese. No. 2. Ueber das absolute Alter der Eiszeit. *Vierteljahrsschr. Naturf. Ges. Zürich* 39, 180—186. ††.
- Hennig**, Richard, Zur Sintfluth- und Eiszeit-Frage. *Naturr. Wochenschr., Berlin*, 9, 255—259, 265—271.
- , R., Nochmals die Sintfluth-Frage. *Naturr. Wochenschr., Berlin*, 9, 404.
- Howorth**, Henry H., Mr. Harker and Mr. Deeley on the Scandinavian Ice-Sheet. *Geol. Mag., London*, N. Series, Decade IV, 1, 496—499.
- , Henry H., The Mammoth Age was Contemporary with the Age of Great Glaciers. *Geol. Mag., London*, N. Series, Decade IV, 1, 161—167.
- Hughes**, Criticism of the Geological evidence for the Recurrence of Ice Ages. Part I. *P. Cambridge Philos. S.* 8, 98—122.
- , T. Mc Kenny, On Some Sources of Error in the Study of Drift. *Nature, London and New York*, 50, 5—6.
- Hull**, Edward, The Great Submergence. *The Glacialists' Mag., London*, 1, 61—66, 167—169.
- Ice Age**, The Cause of the —. *The Glacialists' Mag., London*, 1, 154—156, 175—178, 203—206, 217—224.
- Kendall**, Percy F., The cause of the ice age. *T. Leeds Geol. Ass.* 8, 53—70.
- Lamplugh**, G. W., Notes upon the Snowfall of the Glacial Period. *The Glacialists' Mag., London*, 1, 231—233.

- Lapparent**, A. de, Causes de l'extension des glaciers dans les temps anciens. *Ciel et Terre, Bruxelles*, 15, 30—34.
- , A. de, Les Anciens Glaciers. 167 pag. ††. Tours, 1893, Mame et fils.
- Lindvall**, C. A., On the Glacial Period, its Origin and Effects, and the Possibility of its Recurrence. *Rep. British Ass. Advancement Sc.* 63, 776.
- Lomas**, Joseph, The Great Submergence. *The Glacialists' Mag., London*, 1, 134—137, 185—187, 229—230.
- [**Ludwig**,] Ueber die Eiszeiten der Erde. *Helios, Berlin*, 11, 137—140, 149—158, 163—169.
- Maas**, G., Die Sintflut in Wissenschaft und Sage. *Gaea, Leipzig*, 30, 278—286. ††.
- , G., Einige Bemerkungen zu R. Hennig's „Zur Sintfluth- und Eiszeit-Frage“. *Naturw. Wochenschr., Berlin*, 9, 367—369.
- Manson**, Marsden, The Cosmic Character of the Ice Age. *The Glacialists' Mag., London*, 2, 90—100.
- Maroff**, Aug., Die Eiszeit. *Die Natur, Halle a. S.*, 43, 258—260.
- N[alkowski]**, W., Plastyczne ślady epoki lodowej. [Plastische Anzeichen der Glazialzeit.] *Pravda*, 1892, 472—474, 486—487.
- Pfeifer**, H., Darlegung und Beleuchtung einiger Vorwürfe und Einwürfe gegen die Glacialtheorie. *V. Ges. D. Naturf. u. Ärzte* 65, II. Theil, 1. Hälfte, 171—176.
- Reviews** of the Ice Age at the World's Congress on Geology. *American Geologist, Minneapolis*, 12, 223.
- Salisbury**, Rollin D., Studies for Students. Superglacial Drift. *J. of Geology, Chicago*, 2, 613—632.
- , Rollin D., Studies for Students. The Drift — Its Characteristics and Relationships. *J. of Geology, Chicago*, 2, 708—724, 837—851.
- Shrubsole**, O. A., The Story of the Great Ice Age. *Rep. a. P. Reading Lit. a. Sc. S., Reading*, 1891, 26.
- Theories** of the Cause of the Glacial Period. [Nach Falsan.] *The Glacialists' Mag., London*, 1, 138—142.
- Tiessen**, E., Die Eiszeit-Theorie und ihre historische Entwicklung. [Fortsetzung.] *Prometheus, Berlin*, 5, 244—246, 265—269, 277—279. ††.
- Upham**, W., British Drift Theories. *The American Geologist* 13, 275—279.
- , W., Causes and conditions of Glaciation. *The American Geologist* 14, 12—20.
- , Warren, The Epeirogenic Theory of the Causes of the Ice Age. *The Glacialists' Mag., London*, 1, 211—217.
- Wallace**, A. R., The Ice Age and its Work. *Annual Rep. Smithsonian Inst., Washington*, 1893, 277—300.
- Wangenheim**, Friedrich Frh. von, Beitrag zur Beantwortung der Frage über die Eiszeit. 14 pag. Königl. Realgymnasium, Erfurt, Festschr. 1894. Erfurt, Druck v. F. Bartholomäus.

#### l. Korallenriffe.

- Geophysik**. 7. Inseln, Strandverschiebungen, Korallenriffe. *Jb. d. Astronomie u. Geophysik, Leipzig*, 4, 158—188.
- Gerland**, G., Vulkanistische Studien. I. Die Koralleninseln vornehmlich der Südsee. *Beitr. z. Geophysik, Stuttgart*, 2, 25—70.
- Mill**, Hugh Robert, Studies of a Growing Atoll. *Nature, London and New York*, 51, 203—204.
- Ross**, W. C., Notes on the Theory of Coral Reefs. *Rep. Australasian Ass. Advancement Sc., Sydney*, 4, 359.
- , W. J. Clunies, Remarks on the theory of coral reefs. *Rep. 4th meeting of the Austral. Ass., Hobart*, 359—360.
- Sterne**, Carus, Korallenriffe und ihre Entstehung. *Prometheus, Berlin*, 5, 567—572, 577—583. ††.



## m. Jüngere Ablagerungen (Sand, Dünen, Löss, Torf u. s. w.).

- Behrens, H.**, Versuche über Bildung von Spalten, Hohlräumen und Steinkernen in Schuttkegeln. *N. Jb. f. Mineral., Geol. u. Paläont., Stuttgart, Beilage-Bd. 9*, 154—173. 2 †.
- Blauth, I.**, O torfach. [Über Torfmoore.] 43 pag. Lemberg, 1894.
- Dauscher, Miklós, A** tőzcgcs talajok értékesítése [Verwerthung des Torfbodens.] *Kivátelek. Köz-és Mezőgazdasági Lapok, Budapest, 4*, 729, 746.
- Davison, Charles**, On Deposits from Snowdrift, with especial Reference to the Origin of the Loess and the Preservation of Mammothremains. *Quarterly J. Geol. S. London 50*, 472—487.
- Dodge, R. E.**, The geographical development of alluvial river terraces. *P. Boston S. Nat. Hist. 26*, 257—273.
- Florschütz, Der Löss.** [Aus: „Jahrbuch des Nassauischen Vereins für Naturkunde“.] 11 pag. Wiesbaden, J. F. Bergmann. M. o,80.
- Gutzwiller, A.**, Der Loess mit besonderer Berücksichtigung seines Vorkommens bei Basel. 31—35 pag. 3 †. Wiss. Beilage z. Ber. d. Realschule Basel, 1894. Basel, Georg & Co.
- Hilgard, Eugène-W.**, De l'influence du climat sur la formation et la composition des sols, suivi d'un chapitre spécial sur les terrains alcalins. Traduction de J. Vilbouchevitch. 128 pag. Nancy, impr. Berger-Levrault et Ce.
- Kříž, Martin**, Ueber Lehm- und Lösslager. *M. Anthropol. Ges. Wien, N. Folge, 14*, [50]—[57].
- Kropotkin, The Pampas.** *G. J., London, 3*, 318—321.
- Roth, E.**, Beziehungen des Schuttes zum Gebirge, zu Schnee und Wasser, zu Pflanzen und Menschen. *Die Natur, Halle a. S.*, 43, 594—597.
- Schneider, Ludwig**, Über den Einfluss der Bewaldung auf die Feuchtigkeitsverhältnisse des Bodens. *Deutsche Forstzeitung, Neudamm, 8*, 245—247.
- Shaler, N. S.**, Phenomena of Beach and Dune-Sands. *B. Geol. S. America 5*, 207—212.
- Sokolów, N. A.**, Die Dünen. Bildung, Entwicklung und innerer Bau. Deutsche vom Verfasser ergänzte Ausgabe von Andr. Arzruni. X-298 pag. ††. †. Berlin, 1894, J. Springer. M. 8.
- Steenstrup, K. J. V.**, Om klitternes Vandring. Et Foredrag holdt i dansk geologisk Forening den 8. Februar 1894. (Meddelelser fra dansk geologisk Forening. I.) 16 pag. [Særtryk af: „Videnskab. M. fra den naturhist. Foren. i Kjøbenhavn“, 1894.] Ikke i Bogh.
- Weiss, Max**, Beitrag zur Kenntniss der Verwitterungsböden und zur Entscheidung der Frage über die Bedeutung der geologischen Kartierung für die Landwirtschaft innerhalb der Verwitterungsregion . . . VI-96 pag. Jena, Philos. Fak., Inaug.-Diss. v. 1894. Jena, 1894, Frommansche Hof-Buchdr.
- Wollny, E.**, Untersuchungen über die Beeinflussung der physikalischen Eigenschaften des Moorbodens durch Mischung und Bedeckung mit Sand. (Erste Mittheilung.) *Forsch. a. d. Gebiete d. Agrikultur-Physik, Heidelberg, 17*, 229—290.

## 7. Gewässer des Festlandes.

## a. Allgemeines.

- Dubois, Marcel**, L'hydrographie des eaux douces. Méthodes employées pour l'étudier. Recherches d'une meilleure classification. (Suite et fin.) *A. d. G., Paris, 3*, 138—149.

## b. Quellen und Grundwasser.

- Geophysik.** 9. Quellen und Höhlen. *Jb. d. Astronomie u. Geophysik, Leipzig, 4*, 212—229.
- Günther, S.**, Zur Lehre von der Quellbildung. *V. Ges. D. Naturf. u. Ärzte 65*, II. Theil, I. Hälfte, 198—199.

- Haas**, Hippolyt, J., Quellenkunde. Lehre von der Bildung und vom Vorkommen der Quellen und des Grundwassers. VIII-220 pag. ††. Leipzig, J. J. Weber. M. 4,50. Geb. in Leinw. M. 6.
- Khramov**, S., Sur l'humidité du sol. *Journal „Rousskoé Lessnoé Dielo“*, 1892, No. 4. [In russ. Spr.]
- King**, F., Sur l'humidité du sol. *Rurale et Forest.*, 1894, No. 2, 82—84. [In russ. Spr.]
- Martel**, E.-A., Les abîmes, les eaux souterraines, les cavernes, les sources, la spéléologie. 580 pag. ††. 16 †. 200 cartes, plans et coupes. Paris, Ch. Delagrave. Fr. 20.
- Ule**, Willi, Das Wasser im Boden. *Nachrichten über Geophysik*, Wien, 1, 16—36.
- Założeccki**, Roman, Studya hydrologiczne. [Hydrologische Studien (Über Grundwasser).] *Czas. techniczne*, Lemberg, 11, 10—12, 17—19, 34—36, 45—46.

c. Seen und Flüsse.

- Albertis**, E. A. d', Come la navigazione da diporto possa validamente contribuire allo studio della geografia fisica dei mari e dei laghi. *Atti del Primo C. G. Italiano*, Genova, 2, I, 72—92.
- Babinet**, M., The best means of finding rules for predicting floods in water courses. *U. S. Department of Agriculture, Weather Bureau. B. No. 11, Part I*, 142—149.
- Belloo**, Émile, Des variations de la température dans les lacs de montagne. *C.-R. Ass. Franç. Avancement Sc.*, Paris, 23, I, 145.
- Bubendey**, J. F., Die Temperatur des fließenden Wassers zur Zeit der Eisbildung. *A. d. Hydrogr. u. Marit. Meteorol.*, Berlin, 22, 1—6.
- Chapin**, Charles V., The self-purification of rivers. *Science*, New York, 23, 160—161.
- Delebeoque**, A., Sur la variation de la composition de l'eau des lacs avec la profondeur et suivant les saisons. *C.-R. Ac. Sc.*, Paris, 118, (612)—(615).
- Dohrn**, A., Dei mezzi per promuovere le esplorazioni talassografiche e specialmente della cooperazione che i proprietari di bastimenti da diporto, le società di canottieri, ecc., potrebbero dare allo studio della geografia fisica del mare e dei laghi. *Atti del Primo C. G. Italiano*, Genova, 2, I, 93—97.
- Fargue**, Expériences relatives à l'action de l'eau courante sur le fond de sable. *A. des Ponts et Chaussées*, Paris, 1894, mars, 426—467. 18 †.
- Flussregulirungen**, Natürliche Grenzen der —. Von K. *Centralbl. d. Bauverwaltung*, Berlin, 14, 66—68, 82—84.
- Fritz**, W., Haupt- und Nebenfluss. *Z. f. Schulgeographie*, Wien, 15, 243—247.
- Gavazzi**, Arturo, La deformità limnica. *Rivista G. Italiana*, Roma, 1, 552—554.
- Geophysik**. 10. Flüsse. *Jb. d. Astronomie u. Geophysik*, Leipzig, 4, 230—246.
- 11. Seen. *Jb. d. Astronomie u. Geophysik*, Leipzig, 4, 246—253.
- Girardon**, M., Amélioration des rivières en basses eaux. *Congr. Navig. Intér.*, La Haye, 6, 1894.
- Guppy**, H. B., River temperature. Part I. Its daily changes and method of observation. *P. R. Physical S. Edinburgh* 12, 286—312. †.
- Jablozynski**, F., Zmniejszenie się wód w rzekach jako przyczyna powodzi. [Die Verminderung des Wassers in den Flüssen als Ursache der Überschwemmungen.] *Wędronek*, Warschau-Lemberg, 29, 193—195, 213—214, 227—228.
- Jankowski**, Józef, Badania zawartości namulku w rzekach. [Untersuchungen über die Schlammführung in den Flüssen]. *Czas. techniczne*, Lemberg, 9, 80—81. †.
- Krieg**, O., Über Grundeis. *Das Wetter*, Braunschweig, 11, 41—42.
- Lullies**, H., Studien über Seen. [Aus: „Jubiläumsschrift für die Albertus-Universität.“] 32 pag. Königsberg, 1894, Gräfe & Unzer. M. 1.
- , Hans, Studien über Seen. 32 pag. Königl. Wilhelms-Gymnasium, Königsberg i. Pr., Oster-Programm 1894. Königsberg i. Pr., Hartung'sche Buchdr.
- Marinelli**, G., Determinazione di correnti sotterranee a mezzo di sostanze coloranti. *Atti R. Ist. Veneto Sc., Lettere ed Arti*, Venezia, (7) 5, 951—963. \* 1: 50 000.
- Maximowicz**, Observations sur la formation des fonds dans un fleuve dont le cours est régularisé au moyen de digues et de barrages. *Congr. Navig. Intér.*, La Haye, 6, 1894.

- Mikšić, M.**, Ustroj korita i Baerow zakon prema uredjenju rieka. [Der Bau der Strombetten und das Baersche Gesetz.] *Viesti društva inžinira i arhitekta* 16, 5—10.
- Oyen, P. A.**, Slammaengden i braeelve. *Naturen, Bergen*, 17, 340.
- Partiot, H. L.**, Étude sur les rivières à marées et sur les estuaires (complètement de l'étude publiée en 1892). 75 pag. ††. Paris, 1894, Baudry et Ce.
- Romer, E.**, Ueber Grund- und Siggeis. *A. d. Hydrogr. u. Marit. Meteorol., Berlin*, 22, 105—107.
- , Eugeniusz, Zjawiska towarzyszące zamarzaniu rzek [Die das Zufrieren der Flüsse begleitenden Erscheinungen]. *Kosmos, Lemberg*, 19, 171—181, 271—281.
- Scheibel**, Das schwimmende Grundeis auf Flüssen und Strömen und die daraus entstehende feste Eisdecke mit den Grundeisversetzungen. *Das Wetter, Braunschweig*, 11, 68—72. ††.
- , Die Bildung des Grundeises auf Flüssen und Strömen. *Das Wetter, Braunschweig*, 11, 16—19. ††.
- Sieger, R.**, Eine hydrographische Studie Swendenborg's. *Nachrichten über Geophysik, Wien*, 1, 81—92.
- Ule, Willi**, Beitrag zur Instrumentenkunde auf dem Gebiete der Seenforschung. *Petermanns M., Gotha*, 40, 213—214.
- Vernon-Harcourt, L. F.**, The training of rivers and H. L. Partiot on estuaries, with an abstract of the discussion upon the papers, edited by James Forrest. (Excerpt Minutes of *P. J. of Civil Engineers*, 118, Session 1893—94, T. IV.) 202 pag. ††. 4 †. London, 1894.
- Wheeler, W. H.**, Tidal rivers: their hydraulics, improvement, navigation. 7—467 pag. ††. (Longman's civil engineering ser.) New York, 1893, Longmans, Green & Co. cl., \$ 5.
- Zeppelin, Comte Eberhard de**, Programme et méthode d'études limnologiques pour les lacs d'eau douce. *Mém. S. Bourguignonne G. et Hist., Dijon*, 12, 429—469.

## VII. Biologische Geographie.

### 1. Allgemeines.

- Leben**, Das — und die niederen Temperaturen. Von E. K. *Prometheus, Berlin*, 6, 331—332.
- Müller, Karl**, Raoul Pictet über das Leben unter niederen Temperaturen. *Die Natur, Halle a. S.*, 43, 565—568.

### 2. Pflanzengeographie des Festlandes.

- Bonnier, Gaston**, La géographie botanique. Leçon d'ouverture du Cours de 1893—1894. *A. d. G., Paris*, 3, 265—277.
- Borbás, Vincze**, A növény geographiának egyik feladata. [Eine von den Aufgaben der Pflanzengeographie.] *Természettudományi Közlemény, Budapest*, 26, 489.
- Drake del Castillo, E.**, Sur la distribution géographique des Cyrtandrées. *C.-R. Ac. Sc., Paris*, 119, (33)—(36).
- Ehrlich, Hans**, Temperatur-Extreme und die Pflanzen. *Deutsche Forst-Zeitung, Neudamm*, 8, 404—406, 418—420.
- Ettingshausen, Constantin Freih. v.**, Zur Theorie der Entwicklung der jetzigen Floren der Erde aus der Tertiärfloren. *S.-Ber. K. Ak. Wiss. Math.-Naturw. Cl., Wien*, 103, I, 303—392. — *Anzeiger K. Ak. Wiss. Math.-Naturw. Cl., Wien*, 31, 115—116.
- Fischbach, Carl v.**, Der Kulturwert des Waldes. *Vom Fels zum Meer, Stuttgart*, 1894, II, 397—406.
- Fünfstück, M.**, Botanischer Taschenatlas für Touristen und Pflanzenfreunde. 156 pag. Mit 128 colorirten u. 23 schwarzen Tafeln. Stuttgart, E. Nägele. M. 5,40.

- Glaser, L.**, Ueber die Einwirkung des Hochwassers unserer Flüsse auf das Thier- und Pflanzenleben der Flussebene. *Die Natur, Halle a. S.*, **43**, 366—368, 376—377.
- Graner**, Die geographische Verbreitung der Holzarten. 1. Die Koniferen. 2. Die Laubbölzer. *Forstwissenschaftliches Centralblatt*, N. F. **16**, 377—409, 569—599. \*
- Hanusz, István**, A növényesaládok elterjedése. [Die Verbreitung der Pflanzenfamilien.] *Természettudományi Füzetek, Temesvár*, **18**, 109—114.
- , István, A növények vándorlása. [Die Wanderung der Pflanzen.] *Természettudományi Füzetek, Temesvár*, **18**, 65—72.
- Herder, F. v.**, Uebersicht über die botanische beschreibende Litteratur und die botanischen Sammlungen des Kaiserlichen botanischen Gartens in St. Petersburg. *Botan. Centralblatt, Cassel*, **58**, 385—392.
- Höök, F.**, Zur Anwendung der statistischen Methode in der Pflanzengeographie. *Botan. Centralblatt, Cassel*, **57**, 1—3.
- Holzreihthum**, Wie gross ist der — der Erde? *D. Rev.* **19**, IV, 121—124.
- Instruktion für phänologische Beobachtungen** (Giessener Schema, Aufruf von Hoffmann-Ihne). *Ber. d. Oberhess. Ges. f. Natur- u. Heilkunde zu Giessen* **30**. — *Das Wetter, Braunschweig*, **11**, 140—142.
- König, Clemens**, Die drei Perioden der Pflanzengeographie. *Aus allen Welttheilen, Leipzig*, **25**, 461—466.
- , Clemens, Die ersten Anfänge der Pflanzengeographie. *Die Natur, Halle a. S.*, **43**, 115—117, 127—128.
- , Clemens, Linné und seine pflanzengeographischen Forschungen. *Die Natur, Halle a. S.*, **43**, 145—148, 172—174. ††.
- Krasnow, A.**, Les steppes de l'hémisphère septentrionale. *B. S. Anat. Sc. Nat.* **83**; *Trav. de la Section G.* 294 pag. Moskau, 1894. [In russ. Spr.] 4.
- , A., Steppes de la Russie méridionale. Leur origine, leur évolutions, leur flore et leurs corrélations avec les steppes et les prairies de l'Asie et de l'Amérique septentrionale. *A. de G., Paris*, **3**, 296—318.
- Krause, Ernst H. L.**, Zur Steppenfrage. *Globus, Braunschweig*, **66**, 47.
- Kusnezow, N. I.**, Obsorabot po fitogeografii Rossii sa 1891 god. [Uebersicht d. Arbeiten über Phytogeographie im Jahre 1891.] *Jéz. Imp. Russ. G. Ob., Petersburg*, **3**, 207—250.
- Molliard, M.**, La limite de la culture de l'Olivier d'après M. Ch. Flahault. *A. de G., Paris*, **3**, 248.
- Nehring, A.**, Bemerkungen zu vorstehendem Artikel Krauses [„Zur Steppenfrage“.] *Globus, Braunschweig*, **66**, 47.
- Reeker, Hermann**, Zur Steppenfrage. *Die Natur, Halle a. S.*, **43**, 558—560.
- Roth, E.**, Ueber die Einwirkung des Klimas, hauptsächlich der Niederschläge auf die Gestalt der Früchte. *Die Natur, Halle a. S.*, **43**.
- Schumann**, Lehrbuch der Systematik, Phytopalaeontologie und Phytogeographie. 705 pag. ††. \*. Stuttgart, 1894.
- Wallace**, The palaeartic and nearctic regions compared as regards the families and genera of their mammals and birds. *Natural Sc.* **4**, 433—445.
- Zapalowitz, Hugo**, Kilka słów o geografii roślinnej. [Einiges über Pflanzengeographie.] *Kosmos, Lemberg*, **16**, 200—225, 253—280.

### 3. Thiergeographie des Festlandes.

- Berdrow, W.**, Der Vogelzug. *Prometheus, Berlin*, **5**, 219—221, 228—231.
- Buller, Walter L.**, On the Birds observed during a Voyage from New Zealand to England. *T. a. P. New Zealand Inst., Wellington*, **26**, 182—189.
- [—, Walther L.] Notes made on the Return Voyage from Plymouth to Auckland by way of the Cape of Good Hope. *T. a. P. New Zealand Inst., Wellington*, **26**, 189—199.
- Clarke, C. B.**, Zoological Regions. *Nature, London and New York*, **50**, 7.

- Dyakowski, B.**, Wędrowki ptaków. [Die Wanderungen der Vögel.] *Wszczęświat, Warszawa*, 13, 305—308, 329—333, 343—347.
- , B., Wędrowki zwierząt za człowiekiem. [Die Wanderungen der Thiere nach dem Menschen.] *Wszczęświat, Warszawa*, 13, 785—789, 805—809.
- Fischer, Pablo**, Determinacion de las regiones del Globo donde la fauna es insuficientemente conocida. (Traducción del informe presentado al Congreso Internacional de Zoologia, reunido en Paris en Agosto de 1889.) *Rev. del Museo de la Plata* 1, 161—197.
- Forel, F.-A.**, Zoologie lacustre. *Bibliothèque universelle. Archives des Sc. Phys. et Nat., Genève*, III. Période, 32, 588—605.
- Kirchoff, Alfred**, Die Verbreitung von Hamster und Biber. *Aus allen Welttheilen, Leipzig*, 25, 337—342.
- Kobelt, W.**, Zoogeographie und Erdgeschichte. *Gaea, Leipzig*, 30, 83—93.
- [—, Wilhelm], Molluskengeographie und Erdgeschichte. *Globus, Braunschweig*, 65, 86—87.
- Landvögel**, Verschlagene — auf hoher See. *A. d. Hydrogr. u. Marit. Meteorol., Berlin*, 22, 352—353.
- Lener, P.**, Wanderungen der Schmetterlinge und ihre Beziehungen zu den herrschenden Winden. *Gaea, Leipzig*, 30, 367—368.
- Lenz, Oskar**, Ueber die Bedeutung der Termiten für Erdbewegung und natürliche Bodencultur in den Tropenländern. *M. K. K. G. Ges. Wien* 37, 711—725.
- Nussbaum, Józef**, Fauna wód słodkich w porównaniu do morskiej. [Süßwasserfauna im Vergleiche mit Meeresfauna.] *Wszczęświat, Warszawa*, 11, 453—456.
- Schött, H.**, Zur Systematik und Verbreitung palaeartischer Collembola. *K. Svenska Vetenskaps-Ak. Handlingar, Stockholm*, N. Följd, 25, II, No. 11. 100 pag. 7 †.
- Solater, W. L.**, The Geography of Mammals. *G. J., London*, 3, 95—105; 4, 35—52. 2 \*.
- Semon, Rich.**, Zoologische Forschungsreisen in Australien und dem malayischen Archipel. Mit Unterstützung des Herrn Paul v. Ritter ausgeführt in den Jahren 1891—1893. 5. Bd. System der Thiergeographie. 1. Lieferung. *Denkschriften der medicinisch-naturw. Ges. zu Jena* 8, Heft 1. 160 pag. ††. 5 †. M. 20.
- Tristram, H. B.**, Field Study in Ornithology. *Annual Rep. Smithsonian Inst., Washington*, 1893, 465—485.
- , H. B., Section D. — Biology. President's Address. *Rep. Brit. Ass. Advancement Sc.* 63, 784—797.
- [**Wallace, A. R.**,] What are Zoological Regions? (A paper read at the 500th meeting of the Cambridge Natural Science Club, March 12. [1894.]) *Nature, London and New York*, 49, 610—613.

## 4. Organisches Leben des Meeres.

- Dahl, Friedrich**, Das Plankton und die Plankton-Expedition. *Westermanns Illustr. D. Monats-Hefte, Braunschweig*, 74, 534—547. ††. \*.
- Flaum, Maksymilian**, Ciepło i życie w głębi wód. [Die Wärme und das Leben im Tiefwasser.] *Wszczęświat, Warszawa*, 10, 743—746, 760—764, 775—777.
- , Maksymilian, Światło i życie w głębi wód. [Das Licht und das Leben im Tiefwasser.] *Wszczęświat, Warszawa*, 10, 453—457, 472—477, 499—502.
- Hokson, Sydney J.**, The fauna of the deep sea. 9-169 pag. ††. (Modern science ser., No. 6.) New York, 1894, Appleton. cl., \$ 1. — London, Paul Trübner and Co. 2 s. 6 d. 12.
- Keller, C.**, Das Leben des Meeres. Lieferung 2—10. Leipzig, T. O. Weigel Nachf. à M. 1.
- Maas**, The effect of temperature on the distribution of marine animals. *Natural Sc.* 5, 276—283.

- Moebius, C.**, The Geographical Distribution and Habits of Whales. *G. J., London*, 4, 266—268.
- , **K.**, Die geographische Verbreitung und Lebensweise der nutzbaren Walfische. *V. Ges. E. Berlin* 21, 324—327.
- [—, **K.**,] Ueber die geographische Verbreitung und Lebensweise der nutzbaren Walfische. *Naturw. Wochenschr., Berlin*, 9, 565—566.
- Möbins, M.**, Die Flora des Meeres. *Ber. über die Senckenbergische naturf. Ges. Frankfurt a. Main*, 1894, 105—128.
- Nussbaum, Józef**, Nowe badania nad fauną pelagiczną morza. [Neue Forschungen über pelagische Meeresfauna.] *Więściarnia, Warschau*, 10, 632—633, 650—653, 661—663.
- Zacharias, O.**, Die Pflanzen der Hochsee. *Helios, Berlin*, 11, 7—10, 23—28.

### 5. Haustiere und Kulturpflanzen.

- Austin, Amory Rice**, its cultivation, production and distribution in the United States and foreign countries. *U. S. Department of Agriculture, Division of Statistics, Miscellaneous Ser. Report 6*. 89 pag.
- Blanc, Éd.**, La culture du coton en Asie centrale et en Algérie. *Mém. S. nation. Agric. France* 136. 29 pag.
- Blinds**, Die wichtigsten Handelspflanzen. Aus Dr. A. — „Einleitung in die Handelsgeographie“. *Z. f. Schulgeographie, Wien*, 15, 357—365.
- Oafé, El** —, por el Sr. A. G. B. S. G. Lima 3, 408—418.
- Hahn, Ed.**, Der Hirse, seine geographische Verbreitung und seine Bedeutung für die älteste Cultur. *V. Berliner Ges. f. Anthrop., Ethnol. u. Urgesch., Berlin*, 1894, (603)—(608).
- Harshberger, John W.**, Maize: a Botanical and Economic Study. *Contrib. Botanical Lab. Univ. Pennsylvania* 1, 75—202.
- Stolz, C.**, Tropische Nutz- und Handelspflanzen. *G. Nachr., Basel*, 10, 81—92, 97—106.
- Warming, Eug.**, Om tropisk Agerbrug og tropiske Kulturplanter. *G. Ts., Kjobenhavn*, 12, 256—265.
- 
- Tweedie**, Map of the Country of the Arabian Horse, 1894. Scale: 1 : 4 500 000 or 71,8 stat. miles to an inch. Specially prepared by — for his book: „The Arabian Horse“. Edinburgh, 1894, W. Blackwood & Sons.

## VIII. Anthropogeographie.

### 1. Allgemeines.

- Brinton, Daniel G.**, The Congress of Anthropology. Address by the President. The „Nation“ as an Element in Anthropology. Reprinted from the *„Mem. of the Intern. C. of Anthropology“*. 34 pag.
- , Daniel G., The „Nation“ as an element in Anthropology. *Mem. Internat. Congr. Anthropol. Chicago*. 16 pag. — *Annual Rep. Smithsonian Inst., Washington*, 1893, 589—600.
- Bryce, James**, The Migration of the Races of Men Considered Historically. *Annual Rep. Smithsonian Inst., Washington*, 1893, 567—588.
- Grenzen**, Ueber die „natürlichen“. Ein Brief vom Jahre 1701. Von N. *Lal-tische Monatschrift, Reval*, 41, 697—699.
- Hoffmann, Mór.**, A nemzetiség és a nemzeti nyelv. [Nationalität und Sprache.] 175 pag. N. Kanizsa, 1894, Fischel F.
- Houssay, Frédéric**, La structure du sol et son influence sur la vie des habitants. Étude sur la Perse méridionale. *A. de G., Paris*, 3, 278—295. ††. \*

- Hubbard, Gardiner G., Geographic Progress of Civilization. Annual Address by the President. *National G. Mag., Washington*, 6, 1—22.
- Keane, A. H., The World, population, races, languages, and religion. *Church Missionary Intelligencer* 45, 721—730.
- Mason, Otis Tufton, Technogeography; or the Relation of the Earth to the Industries of Mankind. [From the: „*American Anthropologist*“, 1894, April.] Washington, 1894.
- N[alkowski], W., Granice polityczne. [Politische Grenzen.] *Prawda, Warschau*, 13, 422—424.
- Ratzel, Friedrich, Ueber die Geographische Lage. Eine Politisch-Geographische Betrachtung. Feestbundel ... aan Dr. P. J. Veth ... aangeboden, Leiden, 257—261.
- , Friedrich, Zur Küstenentwicklung. Anthropogeographische Fragmente. *Festschrift G. Ges. München*, 67—90.
- Reolus, Elisée, East and West. *Contemporary Rev., London*, 66, 475—487.
- , Elisée, Geografía humana. Lección de apertura de curso de Geografía comparada en el espacio y en el tiempo. *B. S. G. Madrid* 36, 271—284.
- Rosier, William, L'Océanène. (Résumé.) *Le Globe J. G., Genève*, 33, B. 17—19.
- Shaler, N. S., Sea and Land. Features of coasts and ocean with special reference to the life of man. 252 pag. New York, 1894, Scribner's Sons. \$ 2,50.
- Stetkiewioz, Stefan, Oznaczeniu rozgałęzień brzegowych. [Die Bedeutung der Küstenentwicklung.] *Wszecchiwiat, Warschau*, 12, 81—85.
- Verrier, Geografía Jurídica. — Su progreso en la legislación. *B. S. G. Lima* 3, 228—232.
- Viezzoli, E., Dell' antropogeografia con ispeciale riguardo agli agglomeramenti umani: conferenza detta il 28 marzo 1894. 30 pag. Parma, 1894, stab. tip. Luigi Battei.
- Wojekow, A. J., Wosdeisstwije tscheloweka na prirodu. [Die Wirkung des Menschen auf die Natur.] *Semlewedeniye, Moskwa*, 1, Nr. 2, 1—32, Nr. 4, 1—28.

## 2. Anthropologie.

- Aranzadi y Hoyos Sainz, Lecciones de antropología ajustadas al programa y explicaciones del profesor de la asignatura D. Manuel Anton por —. 500 pag. Madrid, 1893 á 94, Fé. Pes. 7 y 7,50.
- Bayerberger, Der glaciale und tertiäre Mensch. *Himmel und Erde, Berlin*, 7, 105—126.
- Bloxam, George W., Anthropology at the British Association (1893). *J. Anthropol. Inst. of Great Britain and Ireland* 23, 188—195.
- Bossu, Antonin, Anthropologie. 13<sup>e</sup> édition, entièrement remaniée et mise au courant de la science. 3 vol. XVI-547, 529 et 576 pag. ††. Avec Atlas séparé de 20 planches. Paris, Blond et Barral.
- Brinton, D. G., Current notes on anthropology. XXXVII—XLI. *Science, New York*, 23, 18—19, 43—44, 81—82, 105, 127—128.
- Büchner, Ludwig, Man in the past, present and future: a popular account of the results of recent scientific research; regarding the origin, position, and prospects of mankind; from the German. 349 pag. New York, [1894], Peter Eckler. cl., § 1.
- Florschütz, B., Die Beziehungen der Geologie zur Altertumskunde. *A. d. Vereins f. Nassauische Altertumsk., Wiesbaden*, 25, 1—14.
- Flower, W. H., The British Association. Section H. Anthropology. Opening Address by —. *Nature, London and New York*, 50, 387—392.
- Hansen, Andr. M., Menneskeslægtens ælde. H. 1. pag. 1—48. ††. \*. Kristiania, 1894, Jacob Dybwad. Kr. 1.
- Hoernes, Moritz, Geschichte und Kritik des Systems der drei prähistorischen Kulturperioden. Nach Vorträgen in den ausserordentlichen Versammlungen der Anthropologischen Gesellschaft zu Wien. *Gaea, Leipzig*, 30, 32—43.

- Krzywicki**, Ludwik, Szkice antropologiczne nad pierwotną horadą. [Anthropologische Notizen über die Ur-Horde.] *Prawda, Warschau*, 14, 386—388, 436—437, 508—509, 543—544.
- Mason**, Otis T., Summary of Progress in Anthropology for the year 1893. *Annual Rep. Smithsonian Inst., Washington*, 1893, 601—629.
- Nolte**, Hans Josef, Die Anfänge des Ackerbaus, Jäger- und Hirtenlebens. Ein Beitrag zur indogermanischen Altertumskunde. 92 pag. Erlangen, Philos. Fak., Inaug.-Diss. v. 1894. Marburg, 1894, Univ.-Buchdr. (R. Friedrich).
- Putnam**, F. W., What was the origin of post-glacial man? *Amer. Geologist* 11, 195.
- Ten Kate**, Herman F. C., Een en ander over Anthropologische problemen in Insulinde en Polynesië. Feestbundel . . . aan Dr. P. J. Veth . . . aangeboden, Leiden, 209—214.
- , H., u. **Svoboda**, Notizen über die geographische Verbreitung der Schädeldeformation. *Internat. Arch. f. Ethnographic, Leiden*, 7, 90.
- Verzeichniss** der anthropologischen Literatur. I. Urgeschichte und Archäologie. Von E. Fromm. II. Anatomie. III. Völkerkunde (1891). Von E. Fromm. IV. Zoologie (1891). Von Max Schlosser. *Arch. f. Anthropol.* 22. 130 pag.
- Wildermann**, Max, Anthropologie und Urgeschichte. *Jb. d. Naturwissenschaften, Freiburg i. B.*, 9, 433—454.

### 3. Völkerkunde.

- Achells**, Thomas, Kulturgeschichtliche Probleme in der Beleuchtung der Völkerkunde. *Westermanns Illustr. D. Monats-Hefte, Braunschweig*, 75, 248—252.
- , Thomas, Ueber das wissenschaftliche Studium der Naturvölker. *Am Ur-Quell, Hamburg*, 4, 61—64, 95—98.
- Andrian**, Ferdinand Freiherr von, Ueber einige Resultate der modernen Ethnologie. *Correspondenz-Blatt d. D. Ges. f. Anthrop., Ethn. u. Urgesch., München*, 25, 57—73. — *M. Anthropol. Ges. Wien*, N. Folge 14, [151]—[163].
- Bahnsen**, K., Etnografien fremstillet i dens Hovedtræk. 10.—14. Levering. Hver 48 pag. Kjøbenhavn, Philipsen, à Kr. 1.
- Brinton**, D. G., Ethnology. On various supposed relations between the American and Asian Races. *Mem. Internat. Congr. Anthropol. Chicago*. 7 pag.
- Bugiel**, Włodzimierz, Zwrot w teoryach ras. [Eine Wendung in den Theorien betr. die Menschenrassen.] *Ateneum, Warschau*, 67, 138—153.
- Cust**, Robert Needham, On the Geographical Distribution of the Turki Branch of the Ural-Altai Family of Languages. *Actes 8. C. Internat. des Orientalistes, Leide*, 87—95.
- Delon**, Ch., Les Peuples de la terre. 3<sup>e</sup> édition. 242 pag. ††. 24 †. Paris, 1894, Hachette et Ce. Fr. 4,50.
- Fouillée**, Alfred, Le Caractère des races humaines et l'avenir de la race blanche. *Rev. des Deux Mondes, Paris*, 124, 76—107.
- Gerland**, Georg, Bericht über die ethnologische Forschung 1892 (1891) bis 1893. *G. Jb., Gotha*, 17, 395—463.
- Haag**, Die Heimat der Indogermanen. *Süddeutsche Blätter* 1, 2.
- Hein**, Wilh., Die geographische Verbreitung der Todtenbretter. [Aus: „Mittheilungen der anthropologischen Gesellschaft in Wien.“] 17 pag. 2 †. Wien, A. Hölder. M. 3.
- Hewitt**, J. F., The Ruling Races of Prehistoric Times in India, South-Western Asia and Southern Europe. Maps and Diagrams. 702 pag. London, Constable. 18 s.
- Keane**, A. H., The World: Population, Races, Languages and Religions. *Church Missionary Intelligencer, London*, 45, 721—730.
- Krzywicki**, Ludwik, Ludy, zarys antropologii etnicznej. [Die Völkerkunde.] X-431 pag. Warschau, 1893.



- Lenz**, Oskar, Historisches über die sogenannten Zwergvölker. *V. d. 42. Vers. deutscher Philologen, Leipzig*, 1894.
- , Oskar, Historisches und Ethnographisches über die Zwergvölker. *Westöstl. Rundschau, Leipzig*, 1894.
- , Oskar, Ueber Zwergvölker. *Verein. z. Verbr. naturw. Kenntnisse in Wien*, 34.
- Luschan**, Felix von — über die anthropologische Stellung der Juden. *Aus allen Welttheilen, Leipzig*, 25, 427—436. ††.
- Lyschan**, [sic.] Felix von, Jews and Hittites. *Science, New York*, 23, 21.
- Marson**, L., Folclore musicale. *Rivista G. Italiana, Roma*, 1, 125—128.
- Metzger**, Emil, Der Zukunftskampf der weissen und der gelben Rasse. 38 pag. [Sammlung gemeinverständlicher wissenschaftlicher Vorträge, herausgegeben von Rud. Virchow und Wilh. Wattenbach. Neue Folge. 194. Heft.] Hamburg, Verlagsanstalt und Druckerei. M. 0,80.
- Müller**, Friedrich, Abstammung und Nationalität. *Globus, Braunschweig*, 66, 177—180.
- N[alkowski]**, Jak powstają narody. [Wie entstehen die Völker?] *Prawda, Warschau*, 14, 411—413.
- Post**, A. H., Grundriss der ethnologischen Jurisprudenz. 1. Bd. (Allgemeiner Theil.) 473 pag. Oldenburg u. Leipzig, 1894, Schulze. M. 6.
- Potocki**, J. K., Ludy ginące. [Die aussterbenden Völker.] *Wędrowiec, Warschau-Lemberg*, 1892, 628—629. \*
- Preuss**, Thdr., Die Begräbnisarten der Amerikaner und Nordasiaten. Dissertation. XVIII-314 pag. Königsberg, Braun & Weber. M. 4.
- Ratzel**, Frdr., Völkerkunde. 2. Auflage. 1. Band. XIV-748 pag. Mit 590 Abbildungen im Text, 15 Farbendrucke und 13 Holzschnitt-Tafeln, sowie 2 Karten von Rich. Buchka, F. Etzold, Theod. Grätz u. A. Leipzig, 1894, Bibliographisches Institut. Geb. in Halbfranz. M. 16.
- Sohurtz**, H., Die Speiseverbote. Ein Problem der Völkerkunde. 46 pag. [Sammlung gemeinverständl. wissenschaftlicher Vorträge. Neue Folge. Heft 184—187.] Hamburg, Verlagsanstalt und Druckerei. M. 0,80.
- Schwarz**, Franz v., Sintflut und Völkerwanderungen. Stuttgart, 1894, Ferdinand Enke.
- Selig**, Paul, Ethnologische Jurisprudenz. *Gegenwart*, 46, 33—37.
- Semitami**, Czy żydzi są —? [Sind die Juden Semiten?] *Przeł. tygodniowy, Warschau*, 27, 454—455.
- Sergl**, G., Degli abitanti primitivi del Mediterraneo. *Atti del Primo C. G. Italiano, Genova*, 2, I, 274—278.
- S[üsser]**, Ignacy, Kwestya rasowości u Żydów. [Die Rassenfrage bei den Juden.] *Ojczyzna*, 1891, No. 17—20.
- Tewes**, Herm., Völkertypen. Material zu geographischen Unterredungen auf der Oberstufe mehrklassiger Volks- und Bürgerschulen. Zugleich eine Erläuterung zu Lehmann-Leutemanns Völkertypen. 2. Auflage. 30 pag. ††. Leipzig, Leipziger Schulbilderverlag, F. E. Wachsmuth. M. 0,40.
- Torma**, Sofie von, Ethnographische Analogieen. Ein Beitrag zur Gestaltungs- und Entwicklungsgeschichte der Religionen. XII-76 pag. 8 †. Jena, H. Costenoble. M. 4.
- Trepka**, M. E., Anglo-Sasi, jako rasa przyszłości. [Die Anglo-Sachsen als die Rasse der Zukunft.] *Ateneum, Warschau*, 71, 559—573.
- Tyson**, Edward, A Philological Essay Concerning the Pygmies of the Ancients. New Edit., with an Introduction Treating of Pigmy Races and Fairy Tales, by Bertram C. A. Windle. (Bibliothèque de Carabas, Vol. 9.) CIV-103 pag. London, Nutt.
- Virchow**, R., Ueber Zwerggrassen. *Correspondenz-Blatt d. D. Ges. f. Anthrop., Ethnol. u. Urgesch., München*, 25, 144—148. — *M. Anthropol. Ges. Wien*, N. Folge 14, [134]—[138].
- Wiokersham**, James, Origin of the Indians — The Polynesian Route. *American Antiquarian and Oriental J., Chicago*, 16, 325—335.
- Wilser**, Ludwig, Das Trugbild des Ostens. *Globus, Braunschweig*, 65, 194—196.

## 4. Wirtschafts- und Verkehrs-Geographie; Statistik.

(Vergl. auch: Karten der Erde und grösserer Teile.)

- Atlantio-Pacifio-Route, The — to Australia**, by E. B. *Nautical Mag., London*, 63, 973—980.
- Eisenbahnen, Die — der Erde 1888—1892.** *Arch. f. Eisenbahnwesen*, 17, 466—476.
- , Die — der Erde. [Aus: „*Archiv f. Eisenbahnwesen*“.] *Centralbl. d. Bauverwaltung* 14, 200. — *D. Rundschau f. G. u. Statistik, Wien*, 16, 272—273.
- Grunzel, Joseph**, Der Welthandel der Gegenwart. *D. Rundschau f. G. u. Statistik, Wien*, 16, 251—261.
- Hartlebens kleines Taschenbuch über alle Länder der Erde.** 1894. Nach den neuesten Angaben bearbeitet von Friedrich Umlauf. Wien, Pest, Leipzig, 1894.
- , A., statistische Tabelle über alle Staaten der Erde. II. Jahrgang. 1894. 90×70,5 cm. Wien, 1894, A. Hartleben. M. 0,50.
- Hegner, L.**, Geographisk Sangbog. Indeholder de forskjellige Landes Nationalhymner med Text, Landenes Størrelse og Indbyggerantal samt et Flagkort. 72 upagin. pag. Kjøbenhavn, W. Hansen. Kart. Kr. 1.
- Hettner, A.**, Die geographische Verbreitung der Transportmittel des Landverkehrs. *Z. Ges. F. Berlin* 29, 271—289. \*
- Hofkalender**, Gothaischer —, nebst diplomatisch-statistischem Jahrbuch 1895. 132. Jahrg. XXIV-1280 pag. 4 †. Gotha, J. Perthes. Geb. in Leinw. M. 8. Prachtausgabe M. 12. 16.
- Hübner, Otto**, Geographisch-statistische Tabellen aller Länder der Erde. 43. Ausgabe für das Jahr 1894. Herausgegeben von Fr. v. Juraschek. VII-92 pag. Frankfurt a. M., H. Keller. Kart. M 1,20.
- , Otto, Statistische Tafel aller Länder der Erde. 43. Auflage für das Jahr 1894. Herausgegeben von Fr. v. Juraschek. Frankfurt a. M., H. Keller. M. 0,60. Fol.
- Johnson, Emory R.**, Inland Waterways, their Relations to Transportation. *Suppl. to the A. American. Ac. Political Sc., Philadelphia*, 1893, septembre.
- Jung**, Die Einheitsbewegung im Verkehrswesen Australiens. *Arch. f. Post u. Telegraphie, Berlin*, 22, 333—343, 368—376, 394—405. \*
- Mabyre, Maxime**, Exposé des relations commerciales entre les principaux états maritimes du Monde y compris les colonies, suivi de tableaux explicatifs et d'un graphique. *XIII<sup>e</sup> Congrès National des Sociétés de Géographie, Lille*, 307—320.
- , Maxime, Les Services maritimes français et étrangers avec notices commerciales sur les principaux ports du monde. *Atti del Primo C. G. Italiano, Genova*, 2, II, 518—521.
- Naud, Louis**, Précis de géographie moderne, postale et télégraphique. Première partie: Texte. Nouvelle édition. III-104 pag. (Bibliothèque du Courrier des examens des postes, télégraphes et téléphones.) Paris, 1894, 23, boulevard du Montparnasse.
- Nordiske Telegraf-Selskab, Det Store —** 1869—1894. Beretning om Selskabets Tilblivelse og de første 25 Aar af dets Virksomhed udgivet ved Foranstaltning af Selskabets Bestyrelse. 282 pag. 4 \*. Kjøbenhavn, 1894, Bojesen. Kr. 20. 4.
- Reverchon, L.**, La navigation transatlantique. *Rev. Scientif., Paris*, (4) 1, 208—211.
- Režábek, Jan.**, Zeměpis hospodářský. Díl I. Jižní pevniny [Wirtschafts-Geographie. I. Th. Die südlichen Continente.] VIII-312 pag. Prag, 1894, F. Rivnác in Comm. M. 5.
- Schnellfahrten moderner Segelschiffe.** *Arch. f. Post und Telegraphie, Berlin*, 22, 284—286.
- Seeschiffahrt, Die deutsche —** in der Jahren 1883 bis 1892. *Vierteljahrshefte z. Statistik d. D. Reichs* 3, I, 35—71.
- Sitta, Pietro**, Le Migrazioni Interne. *Atti del Primo C. G. Italiano*, 2, II, 426—503.

- Stirrup, Mark**, On Some Recent Estimates of the World's Coal Supply. *J. Manchester G. S.* 10, 194—197. — *T. Manchester Geol. S.* 22, 227—234.
- Suez-Canal**, Der Verkehr im —. [Aus „Hansa“.] *Centralbl. d. Bauverwaltung*, Berlin, 14, 292.
- Telegraphennetz**, Das — der Erde. *D. Rundschau f. G. u. Statistik*, Wien, 17, 36—37. \*
- Walker, E. O.**, Telegraphic Communication between England and India: its present condition and future development. *J. S. Arts* 42, 217—233. \*
- Wildermann, Max**, Handel, Industrie und Verkehr. *Jb. d. Naturwissenschaften*, Freiburg i. B., 9, 338—384.
- Zweck, Albert**, Die Verkehrs- und Handelswege der Jetztzeit. Ein Kapitel aus den neuen Lehrplänen. VI-39 pag. Königl. Luisen-Gymnasium, Memel, Osterprogramm 1894. Memel, gedr. bei F. W. Siebert.

## 5. Besiedelung und Kolonisation.

- Barbé, Émile**, De ethnographische en oeconomische strijd van Blanken en Chineezen. *De Indische Gids*, Amsterdam, 16, I, 146—164.
- Beneke, Max**, Die Ausbildung der Kolonialbeamten. Im Auftrage der deutschen Kolonialgesellschaft unter Benutzung amtlicher Quellen dargestellt. VII-90 pag. Berlin, C. Heymann's Verl. M. 2.
- Compagnies coloniales**, Les —. *XIII<sup>e</sup> Congrès National des Sociétés de Géographie*, Lille, 59—99.
- Daebler, Karl**, Die Möglichkeit der Kolonisation und Anpassung der Europäer an die Tropen. *D. Kolonialzeitung*, Berlin, N. Folge 7, 93—95.
- Des Voeux, G. William**, Delusions about tropical cultivation. *Nineteenth Century*, London, 36, 38—54.
- Drapeyron, Ludovic**, Voltaire et la question coloniale d'après le „Précis du siècle de Louis XV.“ *Rev. de G.*, Paris, 34, 217—221.
- Dubois, Marcel**, Leçon d'ouverture du cours de géographie coloniale. Faculté des lettres (14 décembre 1893). *A. de G.*, Paris, 3, 121—137.
- Emigrazione**, Appunti statistici sull' — dall' Europa e sulla immigrazione in America e in Australia. *B. I. internat. stat.*, Rome, 7, 165—226.
- , Colonizzazione e Colonia. *B. Sezione Fiorentina della S. Africana d'Italia* (2) 1, 121—126.
- Heyder, Franz Ferdinand Gotthold**, Beiträge zur Frage der Auswanderung und Kolonisation . . . 112 pag. Heidelberg, Philos. Fak., Inaug.-Diss. v. [8. Dez.] 1893. Heidelberg, 1894, Wendt & Klauwell, Langensalza. M. 1.50.
- Knortz, Karl**, Wie kann das Deutschtum im Auslande erhalten werden? 25 pag. Bamberg, Handelsdruckerei. M. 0.50.
- Lenz, Oskar**, Das „Institut Colonial International“. *Neue Freie Presse*, Wien, 1894, 11. Juni.
- , Oskar, Die internationale Colonial-Akademie. *Ö. Monatsschr. f. d. Orient*, Wien, 20, 129—131.
- , Oskar, Eine internationale Colonialakademie. *Vom Fels zum Meer*, Stuttgart, 1894.
- Louter, J. de**, Moederland en Kolonie. Feestbundel . . . aan Dr. P. J. Veth . . . aangeboden, Leiden, 137—140.
- Peltzer, Jules**, Émigration et colonisation. *B. S. R. Belge G.*, Bruxelles, 18, 128—137.
- Santa-Anna Nery, F. J. de**, L'émigration et l'immigration pendant les dernières années. *Atti del Primo C. G. Italiano*, Genova, 2, II, 161—218.
- Semenow, J.**, Le mouvement colonisateur de la race européenne vers l'Orient. *Atti del Primo C. G. Italiano*, Genova, 2, II, 367—381.
- Sievekings, Heinr.**, Hamburger Kolonisationspläne 1840—42. *Preuss. Jb.*, Berlin, 86, 149—170.
- Solimbergo, G.**, Deportazione e colonia. *Marina e Commercio*, Roma, 1894.
- Tropenpflanzer**, Eine Schule für —. *Koloniales Jb.*, Berlin, 6, 142—151.

- Varigny**, de, L'Expansion coloniale européenne, — la part et le rôle de la France. *B. S. G. Lille* 21, 59—70.
- Verbeek**, Reinier D., Kolonisatie in de Tropen. 37 pag. Haarlem, H. N. Mul F. o, 50.
- Volpe-Landi**, G. B., Le Missioni nei rapporti coll' espansione coloniale. *Atti del Primo C. G. Italiano, Genova*, 2, II, 153—160.

## 6. Medicinische Geographie.

- Bang**, S., Høifjeldsklima og Sanatorier for Brustsyge. *Ugeskr. for Læger, Kjøbenhavn*, 1894, (5) 1, 501—514.
- Below**, Bericht über die Verhandlungen der Sektion für Tropenhygiene auf der 66. Versammlung deutscher Naturforscher und Aerzte in Wien vom 23. bis 30. September 1894. *D. Kolonialzeitung, Berlin*, N. Folge, 7, 145—147.
- Cartaz**, A., Le mal de montagne. *La Nature, Paris*, 22, II, 39—40. ††.
- Catlin**, Robert, A study on the relation of atmospheric electricity, magnetic storms and weather elements to a case of traumatic neuralgia. *Mem. nat. acad. sciences, Washington*, 1893, VI, 25—33. 7 †.
- Chauveau**, A., Le mal de montagne. *Rev. Scientif., Paris*, (4) 1, 355—362.
- Olar**, Contr., Die Winterstation im alpinen Mittelmeergebiete mit einem Anh. über Algier. Eine klimatologische Studie. VIII-168 pag. ††. Wien, F. Deuticke. M. 5.
- Constan**, A., La fièvre typhoïde tropicale dans ses rapports avec la colonisation moderne. *B. S. Languedocienne G., Montpellier*, 17, 415—444.
- Daubler**, Karl, Die Möglichkeit der Kolonisation und Anpassung der Europäer an die Tropen. *D. Kolonialzeitung, Berlin*, N. Folge, 7, 93—95.
- Däubler**, C., Ueber Acclimatisation der Europäer in Tropenländern. *Münchener med. Wochenschr.*, 1894, 41, 726—729.
- Duka**, T., An address on tropical medicine. *Lancet, London*, 1894, II, 561—564.
- , T., Hygiene der Tropenländer. *Pest. med.-chir. Presse, Budapest*, 1894, 30, 921, 945.
- Egli-Sinclair**, Le mal de montagne. *Rev. Scientif., Paris*, (4) 1, 173—180.
- [—], Neuere Beobachtungen über die Bergkrankheit. [Aus: „A. Observ. Météorol. Mont-Blanc“.] *Z. f. Luftschiffahrt u. Physik d. Atmosphäre, Berlin*, 18, 130. — *Gaea, Leipzig*, 30, 501—502.
- Eijkman**, C., I. L'état du sang sous les tropiques. II. La quantité des matériaux albuminoïdes nécessaires aux habitants des tropiques et . . . III. Contribution à l'étude des échanges organiques chez les habitants des tropiques. *Arch. de méd. nav., Paris*, 62, 110—125.
- Esparza**, E., Algunas reflexiones acerca de la topografía médica en general. *Bol. méd. nav., Madrid*, 1894, 17, 127—150.
- Fisch**, R., Tropische Krankheiten. Anleitung zu ihrer Verhütung und Behandlung. Speciell für die Westküste von Afrika. Für Missionare, Kaufleute und Beamte. 2. Aufl. VIII-262 pag. Basel, Missionsbuchh. Fr. 5. Geb. Fr. 6.
- Flaum**, Maksymilian, Cholera w zaleźności od warunków meteorologicznych. [Der Einfluss meteorologischer Elemente auf Cholera-Epidemien.] *Wszecchniat, Warschau*, 11, 661—664.
- Grand**, De l'influence du climat sur les affections auriculaires et naso-pharyngiennes. 15 pag. [Extrait du „Lyon médical“, 1894, 30 septembre.] Lyon, 1894, impr. Plan.
- [**Hardie**.] Die Krankheiten in Beziehung zu den Wetterverhältnissen. *Das Wetter, Braunschweig*, 11, 24—25.
- Henry**, E., Hygiène coloniale. 48 pag. Lorient, 1893, libr. de la Morinière.
- Hervé**, H., Contribution à la géographie médicale (division navale de l'océan Pacifique); renseignements, recueillis pendant la campagne du Champlain (1890—1891—1892). (Abstr.) *Arch. de méd. nav., Paris*, 1894, 62, 211—227.
- Hubbard**, Gardiner G., Relations of Air and Water to Temperature and Life. *Annual Rep. Smithsonian Inst., Washington*, 1893, 265—275.

- Kälteextreme**, Die vom Menschen ertragenen — *Gaea, Leipzig*, 30, 30—31.
- Lehmann, V.**, Die Physiologie des Tropenbewohners. *Veröffentl. d. Hufeland-Ges. Berlin*, 1894, 1—6.
- Magelassen, A.**, II. Wetter und Krankheit. Specieller Theil. H. 1. pag. 1—16. Christiania, 1894, Gedr. bei Morten Johansen.
- Malaria**, Die —. *Gaea, Leipzig*, 30, 423—426.
- Moeller, A.**, De l'action physiologique des climats d'altitude. *Arch. gén. d'hydrol., etc.*, Paris, 1894, 5, 81—89.
- Mosso, Angelo**, Il freddo. *B. Club Alpino Ital., Torino*, 27, 59—70.
- Niermeyer, J. F.**, De Germanen tusschen de tropen. *De Indiache Gids, Amsterdam*, 16, II, 1328—1348.
- Röthlisberger, Ernst**, Die Tuberkulosis auf den Hochplateaux der Anden. Nach Dr. Albert Restrepo. *Fernschau, Aarau*, 6, 53—59.
- Sander**, Vorläufige Berichterstattung über die Resultate der Versendung der tropenhygienischen Fragebogen durch die deutsche Colonialgesellschaft. *V. Ges. D. Naturf. u. Ärzte* 65, II. Theil, 2. Hälfte, 498—500.
- Schellong, O.**, Akklimatisation und Tropenhygiene. *Handbuch der Hygiene, Jena*, 1894, I, 1. Abt., 299—356.
- , O., Ueber den gegenwärtigen Stand der Tropenkrankheiten. *V. Ges. D. Naturf. u. Ärzte* 65, II. Theil, 2. Hälfte, 501—515.
- Soherk, Carl**, Die Heilwirkung der Höhen-, See- und Waldluft. Eine klimatologische Skizze. 16 pag. Berlin, 1894, H. Brieger.
- Sohreiner**, L'hygiène militaire en Indo-Chine. *Rev. Française de l'Etranger et des Colonies, Paris*, 19, 73—89.
- Stokvis, B. J.**, De invloed van tropische gewesten op den mensch, in verband met kolonisatie en gezondheid. Drie voordrachten, gehouden in de aula der universiteit te Amsterdam, en uitgeg. door H. Zeehuisen. 4-114 pag. Haarlem, De Erven F. Bohn. F. 1, 10.
- [—, B. J.,] De invloed van tropische gewesten op den mensch in verband met kolonisatie. *Ts. Nederlandsch Indië*, N. Ser. 23, I, 126—137; II, 312—319.
- Treille**, Le climat et son influence sur l'homme. *Mouvement G., Bruxelles*, 11, 75—76.
- , G., Les conditions sanitaires de l'Afrique intertropicale et en particulier du Congo. *Rev. gén. des Sc. pures et appliquées* 5, 809—819.
- Varigny, Henri** de, The Air and Life. *Annual Rep. Smithsonian Inst., Washington*, 1893, 521—544.
- Verbreitung**, Die — der narkotischen Genussmittel auf der Erde. *D. Rundschau f. G. u. Statistik, Wien*, 16, 175—176. \*.
- Villedary**, Guide sanitaire des troupes et du colon aux colonies. Hygiène coloniale, prophylaxie et traitement des principales maladies des pays chauds. 178 pag. Paris, 1893, Soc. d'éditions scient. Fr. 3. 16.
- Williams, Charles Theodore**, Aero-Therapeutics; or, the Treatment of Lung Diseases by Climate. 186 pag. London, 1894, Macmillan and Co.
- , C. T., A lecture on climate in relation to health. *Lancet, London*, 1894, I, 1357—1360.
- , C. T., Climate in relation to health. *J. San. Inst., London*, 1894, 15, 216—230.
- Wilser, Ludwig**, Klima und Hautfarbe. *Correspondenz-Blatt d. D. Ges. f. Anthrop., Ethnol. u. Urgesch., München*, 25, 17—19.

## IX. Anleitung zum Reisen und Beobachten; Reiseausrüstung.

(Vergl. auch: Geographische Ortsbestimmungen; Geodäsie und Topographie.)

- Belar, Albin**, Winke zum Gebrauch der Aneroidbarometer für Touristen. *M. d. D. u. Ö. Alpenvereins, Berlin*, 1894, 270—271.

- Brongniart, Ch.**, Guide du naturaliste voyageur. Enseignement spécial pour les voyageurs. (Insectes, Myriapodes, Arachnides, Crustacées.) 47 pag. [Extrait du „Naturaliste“.] Paris, 1894, Emile Deyrolle fils.
- Caron, E.**, Instructions pour les voyageurs. *D. S. G., Paris*, (7) 15, 228—262.
- Dammer, Udo**, Anleitung für Pflanzensammler. Stuttgart, 1894, Ferdinand Enke. 83 pag.
- Delisle, Fernand**, L'enseignement spécial pour les voyageurs organisé au muséum. *C.-R. Ass. Franç. Avancement Sc., Paris*, 22, II, 862—868.
- Denza, Francesco**, Descrizione degli strumenti magnetici per le misure assolute. *Pubblicazioni della Specola Vaticana, Torino*, 4, 143—176.
- Freshfield, D. W.**, and **W. J. L. Wharton**, Hints to Travellers, Scientific and General. Edited for the Council of the Royal Geographical Society. 7th ed., Revised and Enlarged. 500 pag. London, Stanford. 8 s.
- Gruber, N.**, Utmutatás helymeghatározásokra. A Term. Tud. Társ. kiadása. [Wegweiser zu Ortsbestimmungen. Ausg. der Naturw. Ges.] Budapest, 1894.
- Guillaume, Ch.-Ed.**, Un nouvel ébullioscope de voyage. *La Nature, Paris*, 22, I, 379—380. ††.
- Hann, J.**, Zur barometrischen Höhenmessung. *V. Ges. E. Berlin* 21, 534—537.
- Hints on Reconnaissance for Explorers in Unsurveyed Countries.** *J. Straits Branch R. Asiatic S.* 26, 207—218.
- Jelinek, C.**, Psychrometer-Tafeln für das hunderttheilige Thermometer nach H. Wild's Tafeln bearbeitet. Vierte erweiterte Aufl. 105 pag. Wien. Leipzig, 1894, W. Engelmann in Comm. M. 3. 4.
- Kleinlercher, Anton**, Der Bergschuh. *M. d. D. u. Ö. Alpenvereins, Berlin*, 1894, 132—133.
- Madlener, Max**, Die medizinische Ausrüstung des Hochtouristen. *M. d. D. u. Ö. Alpenvereins, Berlin*, 1894, 208—209.
- Pizzighelli, G.**, Anleitung zur Photographie für Anfänger. 6. Aufl. Halle a. S., 1894, Wilhelm Kapp.
- Ráth, Arnold**, Magasságmérés hőmérővel. [Höhenmessungen mit dem Thermometer.] *Természettudományi Füzetek, Temesvár*, 26, 256—263.
- Schlichter, Henry**, The Determination of Latitude by Photography. *G. J., London*, 3, 150—151.
- Steinitzer, A.**, Die Verwendbarkeit canadischer Schneeschuhe im Hochgebirge. *M. d. D. u. Ö. Alpenvereins, Berlin*, 1894, 43—44.
- Sterneok, v.**, Einige allgemeine Directiven für die Ausführung der Pendel-Beobachtungen. *M. k. u. k. Militär-Geogr. Inst., Wien*, 13, 310—321.
- Teisserenc de Bort, L.**, Sur un théodolithe magnétique à l'usage des voyageurs. *C.-R. S. G., Paris*, 1894, 296—297.
- Trutat, Eug.**, La Photographie en montagne. IX-137 pag. ††. †. Paris, 1894, Gauthier Villars et fils. Fr. 2,75. 18.
- Wiebe, H. F.**, Tafeln über die Spannkraft des Wasserdampfes zwischen 76 und 101,5 Grad. Auf Grund der Ergebnisse neuer Versuche berechnet und herausgegeben. Braunschweig, 1894, Fr. Vieweg & Sohn.

## B. Specielle Geographie.

### I. Darstellung von grösseren Teilen der Erdoberfläche.

#### A. Reisen durch mehrere Erdteile oder Meere.

- Alberty**, The globe-trotter's Guide. 319 pag. ††. Beaugency, [1894], impr. Laffray. 16.
- All around the world: an illustrated record of voyages, travels, and adventures in all parts of the globe.** 4 vol. 1630 pag. ††. New York, 1894, Selmar Hess. subs., cl., \$ 25; hf. mor., \$ 34; tky mor., \$ 45. Fol.

- Atlas of reis rond de wereld**, zeer leesgierig werk . . . om . . . de aardrijkskunde te leeren. 9<sup>de</sup> uitg. 264 pag. \*. Gent, Snoeck-Ducaju. Fr. 1. 32.
- Benndorf, Paul**, Orientfahrt der orientalischen Gesellschaft zu Leipzig nach Syrien, Palästina, Egypten und Griechenland. Reisebriefe. 90 pag. Leipzig, E. Strauch. M. 1,60.
- Brassey, Aux Indes et en Australie dans le yacht „le Sunbeam“**. Ouvrage traduit de l'anglais par Gaston Bonnefont. 398 pag. ††. Tours, 1893, Mame et fils. 4.
- , **Le Tour du monde en famille**. Voyage de la famille Brassey dans son yacht „le Sunbeam“, raconté par la mère. Traduit de l'anglais par Richard Viot. 5<sup>e</sup> édition. 400 pag. ††. Tours, 1893, Mame et fils. 4.
- Brehm, A. E.**, Van de Noordpool naar den æquator. Blikken in het groote rijk der schepping. Uit het Hoogd. door R. E. de Haan. 516 pag. †. Schoonh., S. & W. N. van Nooten. F. 6,50. Geb. F. 7,50.
- Brunnhof, Herm.**, Die Orient-Reise Sr. kaiserlichen Hoheit des Grossfürsten Thronfolgers von Russland und die auf dieselbe bezügliche Ausstellung in St. Petersburg 1893—1894. 31 pag. St. Petersburg, H. Schmitzdorff. M. 0,60.
- Callan, Hugh**, From the Clyde to the Jordan: Narrative of a Bicycle Journey. XII-312 pag. ††. \*. London, Blackie. 6 s.
- Dale, John**, Round the World by Doctor's Orders: Being a Narrative of a Year's Travel in Japan, Ceylon, Australia, China, New Zealand, Canada, the United States, &c. &c. VIII-350 pag. ††. London, Elliot Stock. 10 s. 6 d.
- Dewar, Thomas R.**, A ramble round the globe. 15-316 pag. ††. New York, 1894, imported by Charles Scribner's Sons. cl., \$ 2,75. — 324 pag. London, Chatto and Windus. 7 s. 6 d. 12.
- Ferencz Ferdinand**, Föherczeg, Földkörüli útjából. [Die Weltreise des Erzherzogs Franz Ferdinand.] *Képes Folyóirat, Budapest*, 15, 48—50, 156—169, 219—223, 284—295. ††.
- Hirschberg, J.**, Um die Erde. Eine Reisebeschreibung. VII-531 pag. ††. \*. Leipzig, G. Thieme. M. 12. Geb. in Leinw. M. 13.
- Hofsten, J. C. v.**, En resa omkring jorden. 8 pag. ††. Stockholm, G. Chelius. Kr. 1,60. 4.
- Jeremias, Johs.**, Dreissig Tage im Orient. Reiseerinnerungen. [Aus: „Leipziger Zeitung“.] Herausgegeben auf Wunsch der Orientalischen Gesellschaft zu Leipzig. 85 pag. Leipzig, J. D. Wünsch. M. 1,50.
- Jourdier, Auguste**, Globe-Trotting. 230 pag. [Bibliothèque contemporaine.] Paris, 1894, Lemerre. Fr. 3,50. 18.
- Keppler, Paul**, Wanderfahrten und Wallfahrten im Orient. X-509 pag. ††. 1 Plan der Kirche des heiligen Grabes und 2 Karten. Freiburg i. B., Herder. M. 8. Geb. in Halbfranz M. 10,50.
- Kořenský, Jos.**, Cesta kolem světa r. 1893—4. [Reise um die Erde. 1893—4.] Heft 1—3. pag. 1—96 m. 6 Beilagen. Prag, 1894, J. Otto. à M. 0,60.
- Korff, Emanuel**, Weltreise Tagebuch 1893/94. Vier Bände. Magdeburg, Faber'sche Buchdruckerei.
- Lanokoronáki, Karol**, Naokolo ziemi: 1888—89, wrazenia i poglądy. [Rund um die Erde: 1888—89, Eindrücke und Anschauungen.] VII-343 pag. ††. 2 \*. Krakau, 1893.
- Lever, W. H.**, Following the Flag: Jottings from a Jaunt Round the World. 130 pag. ††. Liverpool, Howell. London, Simpkin. sd. 1 s. 2 s.
- Loftie, W. J.**, Orient Line Guide. Edited for the Managers of the Line. 5<sup>th</sup> ed., Re-written. London, Low. 3 s. 6 d. 4.
- Ludwig Salvator**, Erzherzog, Um die Welt ohne zu wollen. 5. bill. Volks- (Titel-) Ausgabe. XII-343 pag. ††. Würzburg, L. Woerl. M. 2. 12.
- Maigre, Etienne**, Notes de voyage 1888—92. Les Iles du Cap-Vert. — Saint-Vincent. — Rio-Janeiro. — Buenos-Ayres. — Rosario. — Montevideo. *B. S. G. Marseille* 18, 352—364.

- Malein, W. v.**, Von Hongkong nach San Francisco. (Fortsetzung u. Schluss.) *D. Rundschau f. G. u. Statistik, Wien*, 16, 165—173, 213—221. ††.
- Marchetti, Herm.**, Die Erdumsegelung S. M. Schiffes „Saida“ in den Jahren 1890, 1891, 1892. XI-531 pag. 1 Tab. 12 Lichtdrucke. 17\*. Wien, 1894, C. Gerold's Sohn. M. 10.
- Mayr, Rob.**, Fern auf Reisen. Gesammelte Tagebuchblätter. 169 pag. Znaim, 1894, F. Loos & Neffe. M. 1,50.
- Miklós, Ödön**, Budapesttől Chicagoig és tovább [Von Budapest nach Chicago und weiter.] *Köztelek. Köz- és Mezőgazdasági Lapok, Budapest*, 4, 34, 50, 66, 82, 88. — 154 pag. Budapest, 1894, Kilián Fr.
- Nottage, Charles G.**, In search of a climate. XVI-352 pag. ††. London, 1894, Sampson Low, Marston and Co.
- Olivari, Aristide**, Intorno al mondo: note di viaggio. XII-317 pag. Genova, 1894, A. Donath. L. 3. 16.
- Parme, Louis de**, De Rome à Jérusalem. Notes de voyage. 111 pag. ††. Vanves, 1894, impr. Gannereau. 16.
- Plantagenet** [Duchess of Buckingham and Chandos], Glimpses of four continents: letters written during a tour in Australia, New Zealand, and North America in 1893. 6-291 pag. 2 †. New York, 1894, Dodd, Mead & Co. cl., \$ 3,50. — London, Murray, net 9 s. 12.
- Polak, J.**, Z wycieczki na wschód. [Orientreise: Balkanländer, Ägypten, Syrien.] *Tygodnik ilustrowany, Warschau*, (5) 4, No. 3—13. ††.
- Regel, Fr.**, Die Forschungsreise des Professor Dr. Richard Semon (Jena) nach Australien und nach dem Malayischen Archipel (1891—1893). *Naturw. Wochenschr., Berlin*, 9, 23—24.
- Reményi, Ferencz**, Képek Ferencz Ferdinand Főherczeg világutazásából. [Bilder von der Weltreise des Erzherzogs Franz Ferdinand.] *Földrajzi Közlemények, Budapest*, 177—193.
- Sanchez de la Cerda**, Bericht über die Weltreise Sr. k. u. k. Hoheit des Herrn Erzherzogs Franz Ferdinand von Österreich-Este. *M. K. K. G. Ges. Wien* 37, 30—46.
- Stevens, Thomas**, Around the world on a bicycle. Vol. 1. From San Francisco to Teheran. Vol. 2. From Teheran to Yokohama. [New cheaper ed.] 13-547 a. 15-477 pag. ††. New York, 1894, Charles Scribner's Sons. cl., \$ 5. 16.
- Tagebuch**, Aus dem — eines Weltreisenden. [Nach Baron Emanuel von Korff.] *Arch. f. Post u. Telegraphie, Berlin*, 22, 203—216, 230—245, 260—271.
- Thompson, F. D.**, In the Track of the Sun: Readings from the Diary of a Globe-Trotter. 228 pag. ††. London, Heinemann. 25 s.
- Vignerot, Lucien**, Sem, Cham et Japhet. Voyage dans trois parties du monde. 240 pag. ††. Tours, 1894, Mame et fils.
- Vincent, H.**, Newfoundland to Cochin China, by the Golden Wave, New Nippon, and the Forbidden City. With Reports on British Trade and Interests in Canada, Japan and China. New ed. 389 pag. London, Low. 3 s. 6 d.
- Vojnich, Oszkár**, Budapesttől Sitkáiig. Utleirások. [Von Budapest bis Sitka. Reisebeschreibung.] 175 pag. Budapest, 1894, Révai Testó. 4.
- Wlazemski, A**, travers le globe. *C. R. S. G., Paris*, 1894, 151—153.
- Winterfeldt, Joach. von**, Tagebuchblätter von der 2. Orientfahrt der Augusta Victoria. Februar—April 1892. 2. Auflage. III-296 pag. Frankfurt a/Oder, Trowitzsch & Sohn. Geb. in Leinw. M. 4,50.

## B. Darstellungen aus mehreren Erdteilen.

(Vergl. auch die Mutterländer der betr. Kolonien.)

### 1. Getrennte Gebiete.

- Böttoher, Karl**, Von sonnigen Küsten. Mittelmeer-Briefe. XII-223 pag. Leipzig, B. Elischer Nachfolger. M. 2. Geb. M. 3.



- Daremberg, G.**, En Orient et en Occident. Paysages et Croquis. 301 pag. Paris, 1893, G. Masson. 18.
- Guth, Georg**, Od břehů moře Středozeemského. Obrázky z Korsiky, Alžiru, Tunisu, Tripolisu a Sicilie. [Von den Küsten des Mittelmeeres. Bilder aus Corsica, Algier, Tunis, Tripolis und Sicilien.] 208 pag. Prag, 1894, Bačkovský. F. 1,20.
- Hartung, Bruno**, Sommertage im Heiligen Lande, in Egypten und Griechenland. Reisebriefe. VII-150 pag. Leipzig, H. Schmidt & C. Günther. M. 2.
- Le Camus, E.**, Notre voyage aux pays bibliques. T. I. Égypte et Basse Palestine. T. II. Haute Palestine. Syrie. Asie Mineure. Grèce. VIII-500 et 518 pag. ††. Bruxelles, A. Vromant et Cie. Fr. 13.
- Meriwether, L.**, Afloat and Ashore on the Mediterranean. New and Cheaper ed. 356 pag. London, Low. 6 s.
- Orban, Victor-Thomas**, L'Orient et les tropiques. 20 pag. portr. Bruxelles, Rozez. Fr. 1,50. 4.
- O'Reilly, J.-P.**, Relations antipodales des îles Hawaï avec la géographie physique de l'Afrique du Sud. *C.-R. Ass. Franç. Avancement Sc., Paris*, 22, II, 869—871. \*
- Proskowetz, Max v.**, Unerforschte Gebiete. *M. K. K. G. Ges. Wien*, 37, 54—57.
- Romilly, H. H.**, Letters from the Western Pacific and Mashonaland, 1878—1891. Edited, with Memoir by his brother, Samuel H. Romilly. Introduction by Stanmore. 390 pag. ††. London, Nutt. 7 s. 6 d.
- Sztoloman, Jom**, Z podróży Kalinorskiego i Bareja. [Reise von Kalinorski (Peru) und Barej (Transkaspien)]. *Wszehniwiat, Warschau*, 356—360, 372—376. ††.

## 2. Russisches Reich.

- Deforges, Voyage du commandant — en Russie (Europe et Asie).** *C.-R. S. G., Paris*, 1894, 457—460.
- Geografschesskaja literatura Rossii jewropejskoi i asiatskoi i prilesastschich sstram po dannim biblioteki i. r. g. o.** [Geographische Literatur des europäischen und asiatischen Russlands und der nächstliegenden Länder nach den Angaben der Bibliothek der Kaiserlich Russ. Geograph. Gesellschaft.] *Issv. Imp. Russkago G. Ob., Petersburg*, 30, 133—144, 316—330, 533—542, 692—708, 791—809.
- Herder, F. v.**, Uebersicht über die botanische beschreibende Litteratur und die botanischen Sammlungen des Kaiserlichen botanischen Gartens in St. Petersburg. *Botan. Centralblatt, Cassel*, 58, 385—392.
- Sresnewskij, B.**, Ueber die Kälte im Januar 1893. *B. S. Imp. des Naturalistes Moscou*, N. Sér. 6, 503—505.
- Wild, H.**, Nowyja normalnyja i pjatiletnija ssrednija temperatury dlja Rossijskoj Imperii. [Neue normale und fünfjährige Mitteltemperaturen für das Russische Reich]. *Sap. Imp. Akademii Nauk*, Nr. 8. 1894.

## 3. Türkisches Reich.

- Naumann, Edmund**, Reise in der europäischen und asiatischen Türkei. *J.-Ber. G. Ges. München*, 1892/93, XXII—XXIII.

## 4. Britisches Kolonialreich.

- Blouet, Paul**, John Bull & Co., the great colonial branches of the firm, Canada, Australia, New Zealand, and South Africa. 319 pag. ††. New York, 1894, Charles L. Webster & Co. cl., \$ 1,50. 12.
- Cassell's New Geographical Readers.** 4th Book: The British Isle, Scotland, Ireland, Australasia and British North America. 260 pag. London, Cassell. 1 s. 4 d.
- Chesney, George**, The British Empire. *J. R. Col. I* 25, 283—303.  
Bibliotheca Geographica. 1894. 6

- Colonisation Anglaise vulgarisée. Par A. S. *Rev. Française de l'Étranger et des Colonies*, Paris, 19, 667—672. ††.
- Heatley, D. P., British Protectorates and Jurisdiction. *Scottish G. Mag.*, Edinburgh, 10, 479—484.
- Langler, John R., Picturesque Geographical Reader: Scotland, Ireland, Canada, Australasia. (Waterloo Series.) Standard IV. VIII-192 pag. London, W. H. Allen. 1 s. 4 d.
- Leoky, Hartpole, Engeland en zijne Koloniën. *De Indische Gids*, Amsterdam, 16, II, 1121—1135.
- , Hartpole, England und seine Kolonien. Autor. Uebersetzung v. J. Imelmann. *Preuss. Jahrbücher*, Berlin, 76, 205—225.
- Lucas, C. P., A historical geography of the British colonies. Vol. 3. West Africa. 283 pag. \*. New York, 1894, Macmillan & Co. cl., net, \$ 2. — London, Clarendon Press. 7 s. 6 d. 12.
- Lyde, Lionel W., A Commercial Geography of the British Empire. IX-156 pag. (Commercial Series.) London, 1894, Methuen & Co. 2 s.
- O'Rell, Max, La Maison John Bull et Cie. Les Grandes Succursales: le Canada, l'Australie, La Nouvelle Zélande, l'Afrique du Sud. IV-377 pag. Paris, 1894, C. Lévy. Fr. 3,50. 18.
- Parkin, Geo. R., The Geographical Unity of the British Empire. *Scottish G. Mag.*, Edinburgh, 10, 225—242. 5 \*. 12.
- Wilde, Henry, On the Relations of Secular Variation of the Magnetic Declination and Inclination at London, Cape of Good Hope, St. Helena, and Ascension, Island, as exhibited on the Magnetarium. *P. R. S. London*, 55, 210—217.
- Year-Book, The — of the Imperial Institute of the United Kingdom, the Colonies, and India, 1894. A Statistical Record of the Resources and Trade of the Colonial and Indian Possessions of the British Empire. Compiled chiefly from official sources. Third Issue. XV-888 pag. Maps, Charts, etc. London, 1894, John Murray.

## 5. Französisches Kolonialreich.

- Carmichael, C. H. E., Law and administration in the french Colonies and Protectorates of the Far East. *Imper. and Asiatic Rev.*, 1894, 312—324.
- Castonnet des Fosses, H., L'immigration africaine et asiatique dans nos colonies. *Rev. S. G. Tours* 11, 111—120.
- Challey-Bert, Joseph, Conseils à ceux qui veulent s'établir aux colonies. *B. S. G. Toulouse* 13, 221—229.
- Deschamps, Léon, Histoire sommaire de la colonisation française. XII-156 pag. ††. 10 \*. Paris, Nathan. 18.
- Houbron, G., La colonisation dans les pays de protectorat. *XIII<sup>e</sup> Congrès National des Sociétés de Géographie*, Lille, 372—379.
- Régime commercial Le — des colonies françaises. 1<sup>er</sup> mille. 130 pag. (Publications de l'Union coloniale française No. 3, avril 1894.) Paris, 1894, Challamel.
- Rey-Pailhade, J. de, Le temps décimal. Avantages et Procédés pratiques avec un projet d'unification des heures des colonies françaises. *B. S. G. Toulouse* 13, 56—78. \*. 18.
- Varigny, de, L'Expansion coloniale européenne, — la part et le rôle de la France. *B. S. G. Lille* 21, 59—70.

## 6. Niederländisches Kolonialreich.

- Kessler, K., Die Entwicklung der niederländischen Colonialmacht. J.-Ber. d. Realprogymnasiums zu Solingen, 1893. 1. Teil. 30 pag. 4.
- Dornseiffen, J., Atlas van Nederlandsch Oost- en West-Indië. 4. druk. 3 pag. 26 farbige Blatt. Amsterdam, Seyffardt. Geb. in Leinw. M. 17. Fol.

**Zendingskaart** van Oost- en West-Indië, vervaardigd door E. Nijland. Schaal 1 : 5 600 000. (Kleine uitgaaf.) Utrecht, C. H. E. Breijer. F. 2,40. opgepl. op linnen Fr. 3,50.

### 7. Deutsche Schutzgebiete.

- Brandt, M. v.**, Unsere Kolonien. *D. G. Blätter, Bremen*, 17, 197—208.
- Brose, Maximilian**, Die deutsche Kolonial-Literatur vom 1. Januar 1891 bis 30. Juni 1893, zusammengestellt von —. *Koloniales Jb., Berlin*, 6, 278—308.
- Germany**. Report on the German Colonies in Africa and the South Pacific. Issued during the Recess and Presented to both Houses of Parliament by Command of Her Majesty. C.-7582.-7. 68 pag. 2 †. London, 1894. 6½ d.
- Handel, Hamburgs** — mit den Kolonien. *D. Kolonialblatt, Berlin*, 5, 27—30.
- Hespers**, Die katholischen Missionen in den deutschen Schutzgebieten. *Koloniales Jb., Berlin*, 6, 108—121.
- Hessler, Carl**, Die deutschen Kolonien. Beschreibung von Land und Leuten unserer auswärtigen Besitzungen. 3. Aufl. VIII-192 pag. ††. \*. Leipzig, G. Lang. M. 2. Geb. M. 3.
- Jahresbericht** der deutschen Kolonialgesellschaft 1893. 38 pag. Berlin, C. Heymann's Verlag in Komm. M. 0,60.
- Jannasch, R.**, Deutsche Kolonialpolitik und Kulturpolitik. *Export, Berlin*, 16, 321—323.
- , R., Warum die Deutschen Kolonien haben müssen. *Schorers Familienblatt, Berlin*, 14, 550—551.
- Kolonial-Bestrebungen**, Zehn Jahre deutscher — in der Abteilung Berlin der Deutschen Kolonial-Gesellschaft 1884—1894. 115 pag. Berlin, 1894.
- Koloniales Jahrbuch**, Herausgegeben von Gust. Meinecke. 6. Jahrgang. Das Jahr 1893. III-311 pag. \*. Berlin, C. Heymann's Verlag. M. 6. Geb. M. 7,50.
- , Beiträge und Mittheilungen aus dem Gebiete der Kolonialwissenschaft und Kolonialpraxis. Herausgegeben von Gust. Meinecke. 7. Jahrgang. Das Jahr 1894. 1. und 2. Heft. III-144 pag. Berlin, C. Heymann's Verlag. M. 6. Geb. M. 7,50.
- Kolonialpolitik**, Die — der Regierung. *Koloniales Jb., Berlin*, 6, 181—200.
- , Die — im Reichstage. *Koloniales Jb., Berlin*, 6, 152—180.
- Kolonien**, Die deutschen —. *Koloniales Jb., Berlin*, 6, 201—275.
- Martin, Friedr.**, Über die Aussichten der kolonialen Bestrebungen Deutschlands . . . 46 pag. München, Staatswirtsch. Fak., Inaug.-Diss. v. 1894. München, 1894, J. Lindauer'sche Buchh. M. 1,20.
- Meyer, Hans**, Die Entwicklung unserer Kolonien. *M. Verein E. Leipzig*, 1893, XXI—XXV.
- Oehlmann, E.**, Die deutschen Schutzgebiete nebst den Samoa-Inseln, für Schule und Haus bearbeitet. [Aus: „E. v. Seydlitz' Geographie, Ausgabe D, 4. Heft“] 16 pag. 4 \*. Breslau, F. Hirt, M. 0,20.
- Schneiders, Gottfried**, Ueber das Rentabilitätsvermögen der deutschen Kolonien. *D. Kolonialzeitung, Berlin*, N. Folge 7, 76—77.
- Schutzgebiete**, Die deutsch-afrikanischen —. *Ö. Monatsschr. f. d. Orient, Wien*, 20, 34—39.
- , Die deutschen — in ihrer wirtschaftlichen Entwicklung bis zum Jahre 1893. Nach amtlichen Quellen. 63 pag. Leipzig, G. Uhl. M. 0,80.
- Seydlitz', E. v.**, Geographie. (In 4 Ausgaben.) Ausgabe D. In 6 Heften auf Grund der neuen preuss. Lehrpläne, bearb. v. E. Oehlmann u. F. M. Schröter. 4. Heft. Physische Landeskunde Deutschlands. (Oberstufe.) Die deutschen Kolonien. (Lehrstoff der Obertertia.) 2. Aufl. (4.—11. Taus.) 64 pag. ††. Karten. Breslau, F. Hirt. M. 0,60.
- Tappenbeck, E.**, Die Chinesengefahr in den deutschen Kolonien. *D. Kolonialzeitung, Berlin*, N. Folge 7, 166—168.
- Wallroth, E.**, Die evangelische Missionsthätigkeit in den deutschen Schutzgebieten. Rundschau für 1892 und 1893. *Koloniales Jb., Berlin*, 6, 77—107.

- Wende, Gust.**, Deutschlands Kolonien in 8 Bildern. Für Schulen bearbeitet. 3. Abdruck. 32 pag. \*. Hannover, C. Meyer. M. 0,25.
- Werner, Bartholomäus von**, Die deutsche Kolonial-Frage. Ein Vortrag. 36 pag. Leipzig, W. Friedrich. M. 1.
- Zintgraf, Plantagenbau** in deutschen Schutzgebieten. *D. Kolonialzeitung, Berlin*, N. Folge 7, 157—159.
- Langhans, Paul**, Deutscher Kolonial-Atlas. 30 Karten mit vielen Hundert Nebenkarten. (In 15 Lieferungen.) Lieferung 6—7. Gotha, Justus Perthes. à M. 1,60. Fol.

### 8. Kolonialgebiete anderer Staaten.

(Italien, Portugal, Spanien.)

- Castillo, Rafael del**, Gran Diccionario geográfico, estadístico é histórico de España y sus Provincias de Cuba, Puerto Rico, Filipinas y posesiones de Africa . . . Esta obra se publica bajo la dirección de — con la colaboración de notables escritores y artistas. Tomo IV. [T—Z.] 546 pag. \*. Barcelona, 1892, Henrich & Co. 22 s. 6 d. 4.
- Corte, P.**, Sull' opportunità della fondazione di Banche coloniali italiane. *Atti del Primo C. G. Italiana*, 2, II, 419—425.
- Seidel, H.**, Neue portugiesische Kolonialkarten. *Globus, Braunschweig*, 66, 209.

## II. Europa.

### A. Der Kontinent und grössere Teile.

#### a. Länderkunde, Chorographie und Reisen.

- Blackburn, H.**, Artistic Travel in Normandy, Brittany, the Pyrenees, Spain and Algeria. New ed. 330 pag. ††. London, Low. 7 s. 6 d.
- Böhmehs, Friedr.**, Die Donau von Regensburg bis Turn-Severin in ihrem heutigen Zustande. *Z. Ö. Ingenieur- u. Architekten-Ver.*, 1894, Nr. 26, 27, 28, 29.
- Botto, A.**, Progressi fatti negli ultimi tempi dalla cartografia nei varî Stati di Europa e più specialmente in Italia. *Atti del Primo C. G. Italiano, Genova*, 2, I, 194—267.
- Botturi, Aug.**, L'Europa dipinta e descritta: libro di amena lettura pei giovinetti. 73 pag. ††. 22 †. Milano, 1894, Paolo Carrara.
- Bourge, Georges**, De Marseille à Tiflis. *B. S. G. Marseille* 18, 333—351.
- Camena d'Almeida, P.**, L'Europe. Cours de géographie à l'usage de l'enseignement secondaire (programmes de 1890). VI-527 pag. cartes. Paris, 1894, Colin et Ce. 18.
- Christensen, C. C.**, og **H. Lassen**, Europa. En geografisk Fremstilling af vor Verdens Natur og Menneskeliv. Under Redaktion af —. Med mange Illustrationer og Textkort. Levering 1—7. Hver 48 pag. Kjøbenhavn, Salmonsens. à Kr. 1.
- Cole, Grenville A.**, The Gypsy Road: A Journey from Krakow to Coblenz. X-166 pag. London and New York, 1894, Macmillan. 6 s.
- David, Klem.**, Charakteristické obrázky o přírodních a kulturních poměrech států evropských. Ze spisů Dr. P. Buchholze a j. sestavil a upravil. [Charakteristische Bilder der Natur- u. Kultur-Verhältnisse der Staaten Europas. Aus den Schriften des Dr. P. Buchholz u. anderen.] III-175 pag. Teltsch, 1894. Em. Šolc. M. 2.
- Drouet, Francis**, De Marseille à Moscou par le Caucase. (Notes de voyage.) (Suite et fin.) *B. S. normande G., Rouen*, 18, 36—60.
- Duncan, H. O.**, Across Europe. 2000 Miles Record on a Cycle. Terront's Ride, St. Petersburg to Paris. 116 pag. London, Iliffe. 1 s. 12.

- Engelstedt, N. v.**, Unsere Hauptwasserstrasse nach dem Osten. *Vom Fels zum Meer, Stuttgart*, 1894, II, 203—205.
- Fisoher, Theobald**, Übersicht über den heutigen Stand der wissenschaftlichen Litteratur zur Länderkunde Europas. Übersicht über die wissenschaftliche Litteratur zur Länderkunde Südeuropas. *G. Jb., Gotha*, 17, 97—162.
- Gerando, A. de**, Le défilé du Bas-Danube depuis Baziás jusqu'à Orsova. (Suite et fin.). *Rev. de G., Paris*, 34, 12—18.
- Gödri, Ferencz, jun.**, Szepsi Szt. Györgytöl Turinig és vissza. [Von Szepsi Szt. György bis Turin und zurück.] 218 pag. Szepsi Szt. György, 1894.
- Guyot, De Montélimar à Constantinople par mer et retour à bicyclette.** VIII-307 pag. ††. Paris, 1894, Plon, Nourrit et Ce. 18.
- Hackmann, W.**, Europa unter Ausschluss des Deutschen Landes innerhalb seiner Naturgrenzen. VIII-136 pag. [Neue Schulgeographie. Unter Berücksichtigung der dialog. Unterrichtsform verfasst. Heft 1.] Düsseldorf, L. Schwann. M. 1,80.
- Hoíd, I.**, Slike iz obćeg zemljopisa. [Geographische Schilderungen.] IV. Knjiga. Pirenejski poluotok, Apeninski, Balkanski i Rumunjska. 40 pag. ††. Zagreb. Kr. 6.
- Holmes, O. W.**, Our Hundred Days in Europe. New and Cheaper ed. 308 pag. London, Low. 2 s. 6 d.
- Ley, L. A. E. van der**, Ons werelddeel. Aardrijkskundig leerboekje voor m. u. 1. onderwijs. 4-103 pag. Amsterdam, W. Versluys. F. 0,45.
- Meinzer, Alb.**, Geographiebüchlein für die Hand der Schüler (VII. Schuljahr). 4. Auflage. 2. Heft. Die ausserdeutschen Länder Europas. 37 pag. Karlsruhe, J. J. Reiff. M. 0,20. 12.
- Mellier, De Marseille à Constantinople.** *B. S. G. Toulouse* 13, 85—89.
- Pasanini, F. M.**, L'Europa; testo di geografia per la V ginnasiale. Roma, 1894, Soc. editr. Dante Alighieri. L. 1,50.
- Philippson, A., und L. Neumann**, Europa. Eine allgemeine Landeskunde. Herausgegeben von Wilh. Sievers. Mit 166 Abbildungen im Text, 14 Kartenbeilagen und 28 Tafeln in Holzschnitt und Farbendr. von E. T. Compton, Th. von Eckenbrecher, H. L. Heubner u. A. X-635 pag. Leipzig, 1894, Bibliographisches Institut. Geb. in Halbfrz. M. 16.
- Roman, Viktor**, Von Karlsruhe nach Konstantinopel. Reisebilder. 33 pag. †. Realgymnasium, Karlsruhe, Michaelis-Programm 1894. Karlsruhe, Buchdr. v. Malsch & Vogel. 4.
- Seydlitz', E. v.**, Geographie. (In 4 Ausgaben.) Ausg. D. In 6 Hefen auf Grund der neuen preuss. Lehrpläne bearb. v. E. Oehlmann u. F. M. Schröter. 2. Aufl. Heft 2. Europa ohne Deutschland. Unterstufe. (Lehrstoff der Quarta.) (4. bis 13. Tausend) 48 pag. ††. 3\*. Breslau, F. Hirt. M. 0,50.
- Tisohendorf, Jul.**, Geographie. Präparationen für den geographischen Unterricht an Volksschulen. Ein methodischer Beitrag zum erziehlichen Unterricht. IV. Theil. Europa. VIII-215 pag. Leipzig, E. Wunderlich. M. 2. Geb. M. 2,40.
- Wagner, Hermann**, Übersicht über den heutigen Stand der wissenschaftlichen Litteratur zur Länderkunde Europas. Einleitung. *G. Jb., Gotha*, 17, 91—97.
- Weiss, K.**, Von Gibraltar nach Moskau. Skizzen aus der Mappe eines Litteraten. 220 pag. Zürich, Th. Schröter. Fr. 4.

*b. Geodäsie.*

- Bassot**, Rapport sur la mesure des bases. V. 10. *Allgem. Conferenz Internat. Erdmessung* [Brüssel, 1892], 157—164.
- Bellkow, S.**, O gossudarstwenych topografschesskich ssjemkach i kartach Awsstrij, Germanii i Franzii. [Ueber die staatlichen topographischen Aufnahmen und Karten Oesterreichs, Deutschlands und Frankreichs.] *Trudy topografo-geodesicheskaj Kommissii sa* 1893, Moskau, I, 37—40. \*.

- Börsch**, Bericht über die Vergleichung der Mittelwasser und der Nullpunkte für die Höhen. *V. 10. Allgem. Conferenz Internat. Erdmessung [Brüssel, 1892]*, 547—552.
- Ferrero, A.**, Rapport sur les triangulations. *V. 10. Allgem. Conferenz Internat. Erdmessung [Brüssel, 1892]*, Annexe A. I. 312 pag. 2 †. \* 1 : 8 000 000.
- Haas, Karl**, Die relativen Schwerebestimmungen mit Hilfe des Sterneck'schen Pendelapparates und ihre Konsequenzen. *D. Rundschau f. G. u. Statistik, Wien*, 16, 222—224.
- Helmert**, Bericht über die Messungen der Schwerkraft. Rapport sur les mesures de pendule. *V. 10. Allgem. Conferenz Internat. Erdmessung [Brüssel, 1892]*, 489—505. 2 \* 1 : 8 000 000. 1 : 36 000 000.
- Kalmár, Alexander Ritter von**, Bericht über das Präcisions-Nivellement in Europa. *M. k. u. k. Militär-Geogr. Inst., Wien*, 13, 169—184. 17 †.
- , A. von, Bericht über das Präcisions-Nivellement in Europa. *V. 10. Allgem. Conferenz Internat. Erdmessung [Brüssel, 1892]*, 165—198.
- , A. von, Bericht über die Präcisions-Nivellements in Europa. *V. Conferenz d. Permanenten Commission Internat. Erdmessung [Genf, 1893]*, 115—123. 17 †.
- Kühnen, Fr.**, Verbindung und Vergleichung geodätischer Linien. *V. 10. Allgem. Conferenz Internat. Erdmessung [Brüssel, 1892]*, 517—546.
- Lallemand, Ch.**, Rapport présenté au nom de la Commission du zéro international des altitudes. *V. Conferenz d. Permanenten Commission Internat. Erdmessung [Genf, 1893]*, 124—134.
- Plantamour, E.**, u. Th. v. **Oppolzer**, Bestimmung der Längendifferenz zwischen Wien und Genf. Ausgeführt von —. Juni-Juli 1881. *Astronomische Arbeiten d. K. K. Gradmessungs-Bureau, Wien*, 6, 145—194.
- Sande-Bakhuysen, H.-G. van de**, Compensation du réseau des longitudes. *V. Conferenz d. Permanenten Commission Internat. Erdmessung [Genf, 1893]*, 101—114.
- , H.-G. van de, Rapport sur les longitudes, latitudes et azimuts. *V. 10. Allgem. Conferenz Internat. Erdmessung [Brüssel, 1892]*, 199—487. 2 \* 1 : 8 000 000.
- Sstjebnitzkij, I. J.**, Opredjeljenija usskorenija ssili tjazessti w Krimu i Schweizarii. [Bestimmungen der Beschleunigungen der Schwerkraft in der Krim und in der Schweiz.] *Issv. Imp. Russkago G. Ob., Petersburg*, 30, 113—115.
- Sterneck, R. v.**, Relative Schwerebestimmungen, ausgeführt im Jahre 1893 von —. *M. k. u. k. Militär-Geogr. Inst., Wien*, 13, 208—309. \* 1 : 2 000 000.

### c. Physische Geographie.

#### α. Allgemeines.

- Martel, E. A.**, Les Abîmes, les Eaux souterraines, les Cavernes, les Sources, la Spélaologie. Explorations souterraines effectuées de 1888 à 1893, en France, Belgique, Autriche et Grèce, avec le concours de MM. G. Gaupillat, N. A. Sidéridès, W. Putick, E. Rupin, Ph. Lalande, R. Pons, L. de Launay, F. Mazaurie, P. Arnal, J. Bourguet, etc. VIII-580 pag. ††. 29 †. 200 cartes, plans et coupes. Paris, 1894, Delagrave. 4.
- Penck, Albrecht**, Morphometrie des Bodensees. *Festschrift G. Ges. München*, 119—155. †.
- [**Peucker, K.**] Morphometry of the Lake of Constance. *G. J., London*, 4, 264—266.

#### β. Klimatologie.

- [**Aitken, John**] Dust and Meteorological Phenomena. (Abstract of a paper, read before the Royal Society of Edinburgh, on February 19. [1894.]) *Nature, London and New York*, 49, 544—546.
- Assmann, R.**, Bemerkungen über die Kälte der ersten Januarwochen. *Das Wetter, Braunschweig*, 11, 1—4.
- Baschin, Otto**, Der Frühling des Jahres 1894. *Die Natur, Berlin*, 1894, No. 5, 1—2.

- erson, Übersicht über die Witterung in Central-Europa von November 1893 bis Oktober 1894. *Das Wetter, Braunschweig*, 11, 15—16, 36—37, 67—68, 87—88, 97—105, 116—117, 136—137, 162—163, 186—187, 206—207, 236—237, 255—256, 275—276. 36\*.
- rückner, Ed., Bericht über die Fortschritte der geographischen Meteorologie. Spezielle Klimatologie. 2. Europa. *G. Jb., Gotha*, 17, 353—368.
- hange, On a Recent — in the Character of April, by A. B. M. *Nature, London and New York*, 50, 246. ††.
- nfour, Ch.,] Fortschreitende Bewegung der Maifröste. *Meteorol. Z., Wien*, 11, 236.
- urand-Gréville, E., Les grains et les orages. *A. Bureau Centr. Meteorol. France, Paris*, 1892, I, B. 249—B. 272. 2 †. \*. — *L'Astronomie, Paris*, 13, 463—465. ††. — *C.-R. Ac. Sc., Paris*, 118, (829)—(832). 2 \*. — *Ciel et Terre, Bruxelles*, 18, 232—236. 2\*.
- ,] Böen und Gewitter. *Meteorol. Z., Wien*, 11, 312—314.
- arding, Chas., The Great Gale of November 16—20. *Nature, London and New York*, 49, 294—296. 2\*.
- éjas, Endre, Egyik gyakori időjárás típusról. [Ein häufiger Witterungstypus.] *Köztelek. Köz- és Mezőgazdasági Lapok, Budapest*, 4, 206.
- ennig, R., Ueber Kälterückfälle im Spätfrühling. *Naturw. Wochenschr., Berlin*, 9, 341—342.
- öppen, W., Der grosse Sturm vom 7. bis 12. Februar 1894 an der deutschen Küste. *A. d. Hydrogr. u. Marit. Meteorol., Berlin*, 22, 87—97. \*.
- ess, E., Die Vertheilung des Luftdruckes über Europa während der Trockenzeiten des Frühlings und Sommers 1893. *Meteorol. Z., Wien*, 11, 121—136. 8\*.
- ao Dowall, Alex. B., Sonnenflecken und Lufttemperatur. *Meteorol. Z., Wien*, 11, 350—351.
- admorski, Czy klimat Europy stale się oziębia? [Erleidet das Klima von Europa eine stetige Abkühlung?] *Wszelchświat, Warschau*, 10, 513—517, 532—534, 555—557.
- ordenskiöld, A. E., Ueber den grossen Staubfall in Schweden und den angrenzenden Ländern am 3. Mai 1892. *Meteorol. Z., Wien*, 11, 201—218. \*.
- olski, Władysław, Zima 1892/93 na podstawie kart synoptycznych Europy. [Der Winter 1892/93 auf Grund synoptischer Karten von Europa.] *Czas. techniczne, Lemberg*, 11, 68—69.
- oid, C., The climate of Europe during the glacial epoch. *Nat. Sc.* 1, 427.
- omer, Eugeniusz, Powroty zimy. [Die Kälterückfälle.] *Wszelchświat, Warschau*, 11, 417—420, 438—440.
- , Eugeniusz, Przymrozki Majowe. [Die Maifröste.] *Kosmos, Lemberg*, 13, 173—200.
- alter, Franz, Eine Studie über Temperatur- und Niederschlagsverhältnisse im Bodenseebecken. 53 pag. \*. Freiburg i. B., Philos. Fak., Inaug.-Diss. v. 1892. Freiburg i. B., 1892, Universitätsbuchdr. v. Ch. Lehmann.

### γ. Gebirgskunde.

- avison, C., Earth Tremors. Report of the Committee, consisting of . . . , appointed for the Investigation of Earth Tremors in this Country. *Rep. British Ass. Advancement Sc.* 64, 145—154. ††.
- alkiewicz, Karol, Dyluwialne aralsko-kaspijskie morze, a północno-europejski okres lodowcowy. [Das diluviale aralo-kaspische Meer und die Glazial-Periode in Nord-Europa.] *Kosmos, Lemberg*, 16, 392—402.
- anusz, István, Europa kopása. [Die Abtragung Europas.] *Földrajzi Közlemények, Budapest*, 22, 244—260.
- oworth, Henry H., The North Sea Ice Sheet. *Nature, London and New York*, 50, 79.
- indvall, C. A., Recent Local Rising of Land in the North-west of Europe. *Nature, London and New York*, 49, 433.

- Montessus de Ballore**, F. de, L'Europe centrale sismique. *Bibliothèque universelle. Archives des Sc. Phys. et Nat., Genève*, III. Période, **31**, 5—20. \*  
1 : 2 200 000.
- Prestwich**, Joseph, On the Evidences of a Submergence of Western Europe, and of the Mediterranean Coasts, at the Close of the Glacial or so-called Post-glacial Period, and immediately preceding the Neolithic or Recent Period. *Philos. T. R. S. London (A.)* **184**, 903—984. \*.
- Rebeur-Paschwitz**, E. von, On a remarkable Earthquake Disturbance observed at Strassburg, Nicolaiew, and Birmingham, on June 3, 1893. *Nature, London and New York*, **51**, 208—211. ††.
- Suess**, Ed., Mountain Systems of Asia and Europe. *The American Geologist* **14**, 328—329.

#### δ. Hydrographie.

- Forster**, Adf. E., Die Temperatur fließender Gewässer Mitteleuropas. Arbeiten des geographischen Institutes der k. k. Universität Wien. 3. Heft. 96 pag. † und 25 eingedruckte Tabellen. [Geographische Abhandlungen. Herausgegeben von Albr. Penck. V. Band. 4. Heft.] Wien, E. Hölzel. M. 4.
- , Adolf E., Die Temperatur fließender Gewässer Mitteleuropas. *G. Abh., Wien*, **5**, 333—428. †. — *Das Wetter, Braunschweig*, **11**, 256—262, 277—280.
- Schlatter**, Th., Temperaturverhältnisse des Bodensees. *Ber. über d. Thätigkeit d. St. Gallischen Naturw. Ges.* 1892—93, 58—60.
- Ule**, Willi, Die Temperatur der Flüsse Mitteleuropas. *Naturw. Wochenschr., Berlin*, **9**, 585—588.

#### d. Biologische Geographie.

- Beyer**, Emil, Zur Verbreitung der Tierformen der arktischen Region in Europa während der Diluvialzeit . . . 73 pag. \*. Marburg, Philos. Fak., Inaug.-Diss. v. [7. Jan.] 1895. Marburg, 1894, Univ.-Buchdr. v. J. A. Koch.
- Borbás**, Vincze, Europa idegen növényekkel való beruház kodása. [Die Überwucherung Europas durch fremde Pflanzen.] *Természettudományi Közlemény, Budapest*, **24**, 449—460.
- Dean**, Bashford, The Marine Biological Stations of Europe. *Annual Rep. Smithsonian Inst., Washington*, 1893, 505—519. ††.
- Höck**, F., Ueber den Einfluss der geographischen Länge auf die Aufblühzeit von Holzpflanzen in Mitteleuropa. [Nach E. Ihne.] *Naturw. Wochenschr., Berlin*, **9**, 310.
- Ihne**, E., Ueber den Einfluss der geographischen Länge auf die Aufblühzeit von Holzpflanzen in Mitteleuropa. *V. Ges. D. Naturf. u. Ärzte* **65**, II. Theil, 1. Hälfte, 181—191.
- Krause**, Ernst H. L., Neue Erklärung der schwankenden Westgrenze der mitteleuropäischen Nadelhölzer. *D. Forstzeitung, Neudamm*, **8**, 33—36.
- , Ernst H. L., Pflanzengeographische Bemerkung über Ilex Aquifolium. *Botan. Centralbl., Cassel*, **60**, 293.
- Langkavel**, Bernh., Verbreitung europäischer und kaukasischer Auerochsen. *Der Zoologische Garten, Frankfurt a. M.*, **35**, 13—17, 43—49.
- Müller**, Karl, Analogien zwischen der chilenischen und europäischen Flora. *Die Natur, Halle a. S.*, **43**, 97—99. ††.
- Nehring**, A., Zur Steppenfrage. *Globus, Braunschweig*, **65**, 363—370.
- Roth**, E., Vergleich der Pyrenäen- und der Alpenflora. *Globus, Braunschweig*, **65**, 36—37.
- Tyniecki**, W., Wyniki dotychczasowych prób aklimatyzacji obcych drzew w Europie. [Ergebnisse bisheriger Versuche der Acclimatisation fremder Bäume in Europa.] *Sylvan, Lemberg*, 1891, 383—390, 423—433.

#### e. Anthropogeographie.

- Hein**, Wilhelm, Die geographische Verbreitung der Todtenbretter. *M. Anthropol. Ges. Wien*, N. Folge **14**, 211—226. 2 †.



- Henning, R.**, Ueber das deutsche Haus. *Correspondenz-Blatt d. D. Ges. f. Anthrop., Ethnol. u. Urgesch., München*, 25, 167—168. — *M. Anthropol. Ges. Wien*, N. Folge 14, [169]—[170].
- Kobelt, W.**, Die Ethnographie Europas. I. *Ber. über die Senckenbergische naturf. Ges. Frankfurt a. Main*, 1894, 3—15.
- Kollmann, J.**, Pygmies in Europe. *Rep. British Ass. Advancement Sc.* 64, 781—782.
- Levasseur, É.**, Sur l'expansion de la race européenne hors d'Europe depuis la découverte de l'Amérique. *Atti del Primo C. G. Italiano, Genova*, 2, II, 352—366.
- Sergl**, Ueber die europäischen Pygmäen. *Correspondenz-Blatt d. D. Ges. f. Anthrop., Ethnol. u. Urgesch., München*, 25, 149—151. — *M. Anthropol. Ges. Wien*, N. Folge 14, [138]—[141].
- Uhlenbeck, C. C.**, Iets over de Baltische volken. *Ts. K. Nederlandsch Aardrijkskundig Genootschap Amsterdam* (2) 11, 391—408.

- Bevölkerung, Die** — Europas. *Die Natur, Halle a. S.*, 43, 352—355.
- Condizioni demografiche**, Sulle —, edilizie ed amministrative di alcune grandi città italiane ed estere. *B. Inst. Internat. Statistique, Rome*, 7, II, 322—364.
- Emigrazione**, Appunti statistici sulla emigrazione dall' Europa e sulla immigrazione in America e in Australia. *B. Inst. Internat. Statistique, Rome*, 7, II, 165—226, 443—462.
- Le Monnier, Fr. R. v.**, Die Bevölkerung Europas auf Grund der Zählungsepoche 1888—1891. *D. Rundschau f. G. u. Statistik, Wien*, 16, 481—485. \* 1 : 15 000 000.
- Polskie wychodźtwo w Europie.** [Die polnische Auswanderung in Europa.] *Przeegl. emigracyjny, Lemberg*, 2, 149—152.
- Popolazione, Movimento della** — in alcuni stati d'Europa e d'America. *B. Inst. Internat. Statistique, Rome*, 7, II, 1—164.

f. *Historische Geographie.*

- Angulo, Francisco de**, Viajes por Bohemia, Moravia, Austria, Hungría, Estiria, Salzburgo y Auvernia en los años 1780 y 1781. Itinerarios escritos por D. —. Publicalos (por vez primera) Gabriel Puig y Larraz. *B. S. G. Madrid* 36, 177—192, 240—266, 327—351.
- Bertrand, Alexandre, et Salomon Reinaoh**, Les Celtes dans les vallées du Pô et du Danube. VII-246 pag. [Nos origines, II.] Paris, 1894, Leroux.
- Bogusławski, Wilhelm**, Rozpatrzenie tekstu Jornandesa o granicach Slowian w połowie VI w. [Kritischer Blick in die Angaben von Jornandes über die Grenzen der Slaven im VI. Jahrhundert.] *Rocz. Tow. Przyjaciół nauk, Posen*, 20, 171—187.
- Elton, C. I.**, An Account of Shelley's Visits to France, Switzerland and Savoy in the Years 1814 and 1816. With Extracts from „History of a Six Weeks' Tour“ and „Letters Descriptive of a Sail Round the Lake of Geneva and of the Glaciers of Chamouni“, First Published in the Year 1817. 186 pag. ††. London, Bliss, Sands and Foster. 10 s. 6 d.
- Gerland, G.**, Zu Pytheas Nordlandsfahrt. Strabo C. 104. An Herrn Dr. Hugo Berger in Leipzig. *Beitr. z. Geophysik, Stuttgart*, 2, 185—196.
- Huygens, Constantijn**, journaal van zijne reis naar Venetië in 1620, medegedeeld door J. A. Worp. (vom Haag V.) *Bijdragen en Mededeelingen van het hist. Gen. te Utrecht*, 15, 62—152.
- Királyi, Pál**, Dacia Provincia Augusti. 2 Bd. pag. 439—624. Nagy-Becskerek, 1894, Kókai Lajos.
- Kraushar, Aleksander**, Przygody Francuza Payena w podróży z Gdańska do Krakowa r. 1660. [Die Reise des Franzosen Payen von Danzig nach Krakau i. J. 1660.] *Tygodnik ilustrowany, Warschau*, (5) 3, 86—87, 107—108.

- Maguire, T. Miller**, The strategic and historic Geography of Western Europe. *United Service Mag.*, London, N. Series 7, 759—770. \*.
- Maretić, T.**, Imena rijeka i potoka u hrvatskim i srpskim zemljama. [Die Namen der Flüsse und Bäche in kroat. u. serbischen Ländern.] *Nastavni Vjesnik* 1, 1—24.
- Röhricht, Reinhold**, Die Jerusalemfahrt des Heinrich von Zedlitz (1493). *Z. D. Palaestina-Ver.*, Leipzig, 17, 98—114, 185—200, 277—301.
- Téglás, Gábor**, Ujabb adalikok Dacia helyiratához. [Neuere Beiträge zur Topographie Daciens.] *Földrajzi Közlemények, Budapest*, 22, 16—34.
- , Gabriel, Nouvelles recherches topographiques sur la Dacie. Importance du camp romain „Vurou lui Petrin“. *Abregé du B. S. Hongroise G.*, Budapest, 23 [22], 10—13.
- Timmermann, J. Æ., C. A.**, Geographische reizen en publicaties van den laatsten tijd. Europa. *Ts. K. Nederlandsch Aardrijkskundig Genootschap Amsterdam* (2) 11, 957—964.

## g. Reiseführer.

- Cassell's complete pocket guide to Europe**; rev. and enl. ed. for 1894; planned and ed. by Edmund Clarence Stedman; comp. by Edward King. New York, 1894, Cassell Pub. Co. leath., \$ 1,50. 24.
- Hecksch, Alex.**, Illustrierter Führer auf der Donau von Regensburg bis Sulina. VIII-102 pag. ††. 5 Stromkarten. Revid. und theilweise neu bearbeitet von Jos. Kahn. 3. Aufl. [Hartlebens illustr. Führer. Bd. I.] Wien, 1894, A. Hartleben. Geb. in Leinw. M. 2,70. 12.
- Lindley, Percy**, Great Eastern Railway Company's Tourist Guide to the Continent. 158 pag. ††. \*. London, Percy Lindley. 6 d.
- Satchel guide for the vacation tourist in Europe**. Ed. for 1894, rev. to date. Maps. Boston, 1894, Houghton, Mifflin & Co. \$ 1,50. — London, Gay and Bird. net., 6 s. 6 d. 16.
- Tiedeman, H.**, The Continent by Queensboro' viâ Flushing a comprehensive and unconventional Handbook for English and American tourists abroad. XVI-XLIV-566 pag. ††. 7 \*. London, 1894, Iliffe & Son.

## h. Karten.

- Algermissen, Joh. Ludw.**, Wandkarte von Europa für den Schulgebrauch. 1 : 2 850 000. II. Auflage. 9 Blatt à 59,5 × 66 cm. Farbendr. und kolor. Leipzig, G. Lang. M. 10. Auf Leinw. in Mappe oder mit Stäben. M. 17.
- Carte géographique à l'usage des colombophiles**, indiquant les distances kilométriques par chemins entre les principales villes de Belgique, France, Allemagne, Italie et le nord de l'Espagne. Bruxelles, 1893, J. Dosseray. Fr. 4.
- Carte Géologique Internationale de l'Europe**. 49 feuilles à l'échelle de 1 : 500 000. Livraison I contenant les feuilles A I. A II. B I. B II. C IV. D IV. et gamme des couleurs. Berlin, 1894, Dietrich Reimer.
- Cüppers, A. Jos.**, Schulwandkarte von Europa. Nach pädagogischen Grundsätzen entworfen. 12 Blatt à 66 × 54 cm. Farbendr. Düsseldorf, L. Schwann. M. 10. Auf Leinw. mit Rollstäben M. 19.
- Europa hegyrajzi és vizrajzi térképe**. [Orographische und hydrographische Karte von Europa.] 1 : 4 000 000. Budapest, 1894, Kogutovicz M.
- , Nuevo mapa de — politico y commercial ilustrado con los tipos y uniformes militares de los estados de Europa, con todas las comunicaciones maritimas y terrestres por buques de vapor y vias férreas y modificaciones de las fronteras de los estados del Oriente. En chromo. Paris, J. Dosseray, Gadola et Cie, successeurs. Fr. 3. Fol.
- Gaebler, Ed.**, Politische Schulwandkarte von Deutschland, der Schweiz und Deutsch-Oesterreich. Ausgabe für einfache Landschulen. 1 : 800 000. 2. Aufl. 4 Blatt à 78 × 71 cm. Farbendr. u. kolor. Leipzig, G. Lang. M. 8. Auf Leinw. mit Stäben M. 16.

- Gaebler, Ed.**, Schulwandkarte von Europa. 1 : 3 200 000. Physikalische Ausgabe. 4. Auflage. 9 Blatt à 61,5 × 64,5 cm. Farbendr. Leipzig, G. Lang. M. 14. Auf Leinwand mit Stäben M. 22.
- Hirschmann, L. und Zahn, Gg.**, Wandkarte von Deutschland, Holland, Belgien und Schweiz. Zum Schulgebrauch entworfen. Neueste Auflage. 4 Blatt à 60 × 66,5 cm. Lith. und kolor. Regensburg, J. G. Bössenecker. M. 3,50. Auf Leinw. mit Stäben M. 9.
- Karte**, Vom Laufe des Rheines von Basel bis Rotterdam. Mit Ansichten. Ausgabe 1894. 137 × 13,5 cm. Farbendr. Mit Wegweiseru und Notizen für die Reise. 31 pag. Düsseldorf, A. Bagel. M. 0,75. 16.
- Kiepert, Heinr.**, General-Karte von Europa. 1 : 4 000 000. 4. Auflage. Revision von Rich. Kiepert. 9 Blatt à 46 × 55,5 cm. Lithogr. u. kolor. Berlin, D. Reimer. M. 12. Auf Leinw. in Mappe M. 20. Mit Stäben M. 22.
- 's, Heinr., Physikalische Wandkarten. No. 3. Europa. 1 : 4 000 000. 5. Auflage. Neubearbeitung von Rich. Kiepert. 4 Blatt. à 64 × 78,5 cm. Farbendr. Berlin, D. Reimer. M. 9. Auf Leinw. M. 16. Mit Stäben M. 19.
- 's, Heinr., Politische Schul-Wandkarte von Europa. 1 : 4 000 000. 5. Auflage. Neubearbeitung von Rich. Kiepert. 4 Blatt à 64 × 78,5 cm. Farbendr. Berlin, D. Reimer. M. 9. Auf Leinw. in Mappe M. 16. Mit Stäben M. 19.
- 's, Rich., Schul-Wand-Atlas der Länder Europas. Farbendr. u. kolor. 20. Lieferung. Politische Wandkarte von Mittel-Europa. 1 : 1 000 000. 9 Blatt à 54,5 × 68 cm. Berlin, D. Reimer. M. 12, auf Leinw. in Mappe M. 20, mit Stäben M. 22.
- Kooh's, W.**, Eisenbahn- und Verkehrs-Atlas von Europa. In 11 Abtheilungen. Mit einer Uebersichtskarte und einem alphabetischen Stations- und Ortsverzeichnis zu jeder Abtheilung. 13 Lieferungen à 4 farbigte Blatt. 27,5 × 40,5 cm. 9.—13. Lieferung. Leipzig, Neustadt, A. Solbrig. à M. 1.
- Laroche, Em.**, Cartes historiques. No. 2. Histoire de l'empire romain et des principaux Etats qui se sont formé à la suite de son démembrement, depuis l'an 1 jusqu'aux Carolingiens (752). — No. 3. Histoire de la France et des nations de l'ouest et du centre de l'Europe depuis Pépin de Bref (752) jusqu'à l'avènement des Valois (1328). — No. 4. Histoire de la France et des nations de l'ouest et du centre de l'Europe depuis l'avènement des Valois (1328) jusqu'à 1793. Angers, 1894, impr. Lachèse et Ce.
- Malland—München**, Karte der internat. Distanzfahrt —. 191 × 9,5 cm. Farbendr. Mit Text. 9 pag. München, Literarisch-artistische Anstalt. M. 1,20.
- Mittel-Europa**, Topographische Specialkarte von —. 1 : 200 000. Herausgeg. v. d. Kartographischen Abtheilung der Königl. Preuss. Landesaufnahme. 155. Berendt. — 157. Heilsberg. — 158. Rastenburg. — 176. Konitz. — 177. Marienwerder. — 178. Osterode in Ost-Pr. — 283. Pysdry (Peisern). — 312. Kalisch. — 342. Oels. — 420. Schweinfurt. — 421. Coburg. — 450. Würzburg. — 490. Sz. Miklós. Berlin.
- , Uebersichtsblatt zur topographischen Specialkarte von — im Massstabe 1 : 200 000, herausgeg. v. d. Kartographischen Abtheilung der Königl. Preuss. Landesaufnahme. [Darstellend die 1894 veröffentlichten Blätter.] Berlia.
- , Neue Generalkarte von —. 1 : 200 000. Herausg. vom k. u. k. militär-geograph. Institut in Wien. 31/45. Rovigno. — 32/44. Insel Selve. — 32/46. Laibach. — 32/48. Linz. — 32/49. Budweis. — 32/50. Prag. — 33/47. Graz. — 33/48. St. Pölten. — 33/49. Iglau. — 33/50. Kolin. — 34/46. Agram. — 34/47. Steinamanger. — 34/48. Wien. — 34/49. Brünn. — 34/50. Josephstadt. — 35/46. Belovar. — 35/47. Papa. — 35/50. Olmütz. — 37/46. Maria-Theresiopel. — 38/46. Szegedin. — 39/46. Temesvár. — 44/53. Nieswicz. — 48/48. Ananiew. — 48/49. Uman. — 48/53. Rogaczew. 57 × 35,5 cm. Farbendr. Wien, R. Lechner's Sort. à Blatt M. 1,20.
- Müller-Sagan, Herm.**, Dislokationskarte der Heere Europas. Nach den neuesten amtlichen Quellen bearbeitet von A. Herrich. 1 : 3 250 000. In 4 Blatt I Sekt. Blatt 3. 63 × 82 cm. Farbendr. Mit 1 Blatt Text. Glogau, C. Flemming. Subskript.-Preis M. 1,50.

- Opitz, C.**, Reise-Atlas von Europa. (Aus W. Koch u. C. Opitz, Eisenbahn- u. Verkehrs-Atlas.) XI. Abth. Russland, untere Donaustaaten, Europ. Türkei u. Griechenland. (In 28 Sect.) Sect. 2—28. Je eine farbige Karte à 27,5×40,5 cm. u. Ortsverzeichnis. Leipzig-Neustadt, A. Solbrig. à M. 0,50. 12.
- Pramberger, Emil**, Atlas zum Studium der Militär-Geographie von Mittel-Europa. 10\*. Wien, E. Hölzel. Geb. M. 8. Fol.
- Strassenprofilkarte**, Deutsche — für Radfahrer. Nach den neuesten offiziellen Unterlagen, unter Mitwirkung und Unterstützung des deutschen Radfahrer-bundes und der allgemeinen Radfahrer-Union bearbeitet. 1:300 000. à 30×37 cm. Photolith. u. Farbendr. Blatt 5. Stralsund. — 12. Bremen. — 22. Osnabrück. — 30. Wesel. — 77. Ischl. — 78. St. Pölten. — 79. Wien. Leipzig, J. C. Hinrichs' Sort. in Komm. Auf Leinw. in Etui à M. 1,50.
- Uebersichtsblätter** zu amtlichen Kartenwerken Süddeutschlands, des deutschen Reiches und Frankreichs. Ausgegeben am 1. Juli 1894. 16 pag. 12 †. München, Literarisch-artistische Anstalt. M. 0,75.
- Verkehrs-Karte** v. Mittel-Europa. 1:1 600 000. 4 Bl. à 43,5×52,5 cm. Farbendr. Leipzig-Neustadt, A. Henze. M. 2. Auf Leinw. in Mappe od. m. Stäben M. 4.
- Vidal de Lablache, y Torrès Campos**, Coleccion de mapas murales. (Recto et verso.) Europa fisica. 1:3 500 000 et 1:5 000 000. Paris, 1894, A. Colin et Ce.
- Williams, W.**, Eisenbahn- und Dampferkarte von Mittel-Europa. Neu bearbeitet von C. Riemer. Weimarer Hand- und Reisekarten aller Länder der Erde. No. 10. Ausg. 1894. Farbendr. Weimar, Geograph. Institut. M. 1, auf Leinw. M. 1,80, in Etui M. 2,20. Fol.

## B. Deutsches Reich.

### a. Landeskunde und Chorographie.

- Ackermann, Karl**, Bibliotheca hassiaca. Repertorium der landeskundlichen Litteratur für den preussischen Regierungsbezirk Kassel. 5. Nachtrag. 18 pag. Kassel, Ständeplatz 15, Selbstverlag des Verfassers. M. 0,75.
- , Karl, Die landeskundliche Litteratur für Hessen. Fünfter Nachtrag. *Ber. Ver. Naturk. Kassel* 39, Abhandlungen 1—18.
- Ajalbert, Jean**, Notes sur Berlin. 119 pag. Paris, Tresse et Stock. Fr. 2. 32.
- Auerbach, B.**, La colonisation des tourbières du nord-ouest de l'Allemagne. *A. de G., Paris*, 3, 227—241.
- Bayerische Hochebene**, Die —. Aus der Textbeilage zu „Malerische Wanderungen in Europa“. *Z. f. Schulgeographie*, Wien, 10, 45—59.
- Beauregard, J. de**, En zig-zag aux Pays-Bas et sur les bords du Rhin, Belgique, Hollande, Provinces rhénanes. 2<sup>e</sup> mille. VII-329 pag. ††. Lyon, 1894, Vitte. Fr. 3.
- Beohstein, O.**, Der Donon und seine Altertümer. III-66 pag. ††. [Streifzüge und Rastorte im Reichslande und den angrenzenden Gebieten. VII. Heft.] Strassburg, J. H. E. Heitz. M. 1. 12.
- Belza, Stanisław**, Na Szląsku Polskim. [In Polnisch-Schlesien.] 101 pag. Krakau-Petersburg, 1891.
- Berdrow, W.**, Rüdersdorf und seine Kalkberge. *Prometheus, Berlin*, 8, 657—661, 679—685. ††.
- Brauns, D.**, Halle an der Saale. Mit Bildern von O. Günther-Naumburg. *Vom Fels zum Meer, Stuttgart*, 1894, II, 406—412. ††.
- Buchenau, Franz**, Naturwissenschaftlich-geographische Litteratur über das nord-westliche Deutschland. (Fortsetzung.) *Abh. herausg. v. naturw. Ver. Bremen*, 13, 75—80.
- Bürkel, Karl**, Das Grossherzogthum Baden. Ein geographisch-statistischer Leit-faden für den Schulgebrauch und zum Selbstunterricht. Mit 1 Schülerhand-karte des Grossherzogth. Baden von W. Schwarz und E. Wollweber. VIII-76 pag. ††. Freiburg i. B., Herder. Kart. M. 1.

- Daniel**, Herm. Adb., Deutschland nach seinen physikalischen und politischen Verhältnissen geschildert. 6. Auflage, neu bearbeitet von B. Bolz. 2. Band. Die politisch-statistischen Verhältnisse des Deutschen Reiches und der subgermanischen Länder. [Handbuch der Geographie, 4. Band.] VIII-1053 pag. Leipzig, O. R. Reisland. M. 12.
- Dawson**, William Harbutt, Germany and the Germans. 2 vol. New York, 1894, Appleton. cl., \$ 6.
- Ebert**, Otto, Eine geologische Wanderung nach dem Finkenfang bei Maxen. *Ueber Berg und Thal*, Dresden, 16, 371—372, 379—380.
- Eckstein**, Ernst, Dresden. Mit Bildern von Alb. Richter. *Vom Fels zum Meer*, Stuttgart, 1894, Bd. 2, 48—60. ††.
- Ehrenburg**, Karl, Die geographische Bedeutung Würzburgs. *Globus*, Braunschweig, 66, 381—385. \* 1: 750 000.
- Ehlopp**, Johs., Bilder aus dem Schwarzwald. Eine Wanderung durch seine schönsten und romantischsten Gebiete. 18 Folio-Bilder in photographischem Kupferdruck. Mit einer Dichtung von Rob. Haas. 2. Auflage. 2 pag. Freiburg i. Br., J. Elchlepp. Geb. in Leinw. M. 30. 4.
- Elm**, Hugo, Die Perlen der Sächsischen Schweiz. Schilderungen und Bilder aus dem Sächsisch-Böhmischen Elbsandsteingebirge. Mit 48 Illustr. nach Orig.-Zeichn. u. einer Karte. 62—2 pag. [„Aus Deutschlands Gauen“, Heft 9.] Dresden, [1893], Union. M. 2. 4.
- Engel**, Der Michelsberg bei Geislingen. Eine Randwanderung. *Blätter d. Schwäbischen Albvereins*, Tübingen, 4, 129—132. ††. \*.
- Fichtelgebirge**, Das — in Bildern. Neue Original-Aufnahmen von E. Mertens & Co. in Berlin. 13 Lichtdrucke auf Karton. Wunsiedel, H. Nehring's Nachfolger. In Leinw.-Mappe M. 15. Einzelne Blätter à M. 1,25, roh à M. 1. Cabinet à M. 0,40. 4.
- Foerster**, E., Strassburg, die Hauptstadt des Reichslandes Elsass-Lothringen. 95 pag. Mit 2 Chromotafeln, 6 Thonfarbenschildern und 30 z. Thl. farbigen Abbildungen. Strassburg, F. Bull. Geb. in Leinw. M. 4.
- Follmann**, Otto, Die Eifel. *Forschungen z. D. Landes- u. Volkskunde* 8, 195—282. ††.
- Foss**, R., Das norddeutsche Tiefland. Eine geographische Skizze. V-98 pag. Berlin, 1894, E. S. Mittler & Sohn. M. 1.
- Fournier de Flaix**, E., Pendant une mission Russie. 1<sup>re</sup> série: A travers l'Allemagne. 2 vol. 286—XXXI et 388—XLVIII pag. Paris, 1894, Guillaumin et Ce; Larosse. 16.
- Freudenthal**, A., Heidefahrten. [Lüneburger Heide.] 180, 256 u. 186 pag. ††. Bremen, 1890, 1892 u. 1894, Heinsius. M. 6,75.
- Friedel**, Ernst, Von Fürstenberg nach Lychen, eine Herbstfahrt. *Der Bär*, Berlin, 20, 576—578, 585—586.
- Friedrich**, Hermann, Das Waldenburger Bergland. Ein kulturgeographischer Versuch. (Mit einer Karte.) . . . 50 pag. \*. Breslau, Philos. Fak., Inaug.-Diss. v. 26. Okt. 1894. Breslau, 1894, Druck v. Grass, Barth & C.
- Gaetke**, Henrik, Helgolandról. [Über Helgoland.] *Méhészeti Közlemény, Kolozsvár*, 9, 46—47.
- Götz**, Wilh., Geographisch-historisches Handbuch von Bayern. Unter Beteiligung von J. M. Forster verf. (In ca. 30 Heften.) Mit Abbild. Heft 1—5. München, G. Franz. à M. 0,50.
- Gruber**, Chr., Die in den Jahren 1892 und 1893 zur Landeskunde Bayerns erschienene Literatur. Festschrift G. Ges. München, 181—194.
- Hammer**, E., Eine neue Karte des Deutschen Reiches. *Die Grenzboten*, Leipzig, 52, No. 52.
- Hansen**, R., Die Hallig Habel. *Petermanns M., Gotha*, 40, 116. \*.
- Hasselmann**, Fritz, Neuburg a. D. und seine Umgebung. *Neuburger Kollektaneen-Blatt*, Neuburg, 58, 1—47. 2 †.

- Hausburg**, Zusammenstellung der Ortsentfernungen von Metz, enthaltend die Angabe der Entfernungen von Metz nach sämtlichen auf der Generalstabskarte (Section Metz 1884, 1 : 100 000) verzeichneten deutschen Ortschaften nach den kürzesten gangbaren Landwegen (mit der genannten Section). Die Entfernungen sind vom Südwest-Eingange zur Kathedrale von Metz aus gerechnet. 15 pag. Metz, G. Scriba. M. 0,60.
- Haushofer**, Max, Durch die fränkische Schweiz. Mit Bildern von R. Schuster. *Vom Fels zum Meer*, Stuttgart, 1894, II, 116—123. ††.
- Heer**, J. C., Im Deutschen Reich. Reisebilder. III-296 pag. Zürich, A. Müller's Verlag. M. 4. Geb. in Leinw. M. 5.
- Helberg**, Hermann, Kiel. Mit Bildern von Fritz Stoltenberg. *Vom Fels zum Meer*, Stuttgart, 1894, II, 444—450. ††.
- Heidrich**, H., Bilder aus der südlichen Oberlausitz. Eine Heimatskunde von Zittau und Umgebung. VIII-84 pag. ††. Zittau, W. Fiedler's Antiquariat. Kart. M. 0,60.
- Herrigel**, G., Kurzgefasste Geographie und Geschichte von Baden, nebst dem Wichtigsten aus den Reichsgesetzen und dem badischen Landrechte. 2. Aufl. [Aus: „Realienbuch f. d. Volksschulen Badens.“] 45 pag. Esslingen, A. Lung. M. 0,30.
- Hübler**, Franz, Unsere Bilder. [Isergebirge.] *Jb. D. Gebirgsver. f. d. Jeschken- u. Isergebirge*, Reichenberg, 3, 31—40; 4, 43—49. ††. 2 Panoramen.
- Jelinek**, Edward, Zapomenutý kout slovanský, několik proich pohlédů do Kašubského Pomorí. [Ein wenig beachtetes slavisches Land, oder das Kaschubische Pommern.] 98 pag. ††. Prag, 1894.
- Jelski**, Wilhelm, Łużyce, wrazenia z podróży. [Lausitz, Reiseeindrücke.] 76 pag. Warschau, 1892.
- Kessler**, H., Beschreibung der Hohenzollernschen Lande. Im amtlichen Auftrage bearbeitet. VI-97 pag. \*. Sigmaringen, Liehner. M. 3,50.
- Kettler**, J. I., Niedersächsische Städte. *Beitr. z. G. u. Statistik*, Weimar, Heft 1. 68 pag.
- Kollbach**, Karl, Wanderbilder von der Lahn. *Vom Fels zum Meer*, Stuttgart, 1892/93, I, 188—198. ††.
- Kollmann**, Paul, Die Waldungen und der Waldbau des Herzogtums Oldenburg im Rahmen der volkswirtschaftlichen Entwicklung. Auf statistischer Grundlage dargestellt. *D. G. Blätter*, Bremen, 17, 97—144. \* 1 : 500 000.
- Krieger**, Albert, Topographisches Wörterbuch des Grossherzogtums Baden. Herausgegeben von der badischen historischen Kommission. 2. Abtheilung. 161—320. Heidelberg, C. Winter. M. 5.
- Kurs**, V., Tabellarische Nachrichten über die flössbaren und die schiffbaren Wasserstrassen des Deutschen Reiches. 188 pag. Berlin, 1894, Siemenroth & Worms. Mit Karte M. 25. Fol.
- Lesske**, Friedrich August, Beiträge zur Geschichte und Beschreibung des Plauenschen Grundes. T. I. 448 pag. Dresden u. Leipzig, 1892, Komm.-Verlag v. W. Reiter.
- Liek**, Gustav, Die Stadt Löbau in Westpreussen mit Berücksichtigung des Landes Löbau. VIII-640 pag. 5 †. Marienwerder, 1892.
- Lille**, Moritz, Die Lösnitz bei Dresden und ihre Umgebung. In geschichtlicher, topogr. u. tourist. Beziehung geschildert. 2. verm. u. erg. Aufl. 96 pag. ††. \*. Kötzschenbroda, 1892, Ch. Ziegner's Buchdr. 16.
- Lindenberg**, Paul, Berlin in Wort und Bild. Mit 244 Illustrationen von O. Gerlach, F. Holbein, R. Knötel u. A. VIII-612 pag. Berlin, F. Dümmler's Verl. M. 7,50. Geb. M. 9.
- Lipsius**, A., Helgoland. 145 pag. ††. Leipzig, 1894, A. Titze. M. 5.
- Litteratur-Bericht** zur Landes- und Volkskunde der Provinz Sachsen nebst angrenzenden Landesteilen. *M. Ver. E. Halle a. S.*, 1894, 99—132. — *Arch. f. Landes- u. Volkskunde d. Prov. Sachsen*, Halle a. S., 4, 99—132.

- Lohmeyer**, Edward, Verzeichnis neuer Hessischer Literatur. Jahrgang 1893 u. 1894. *M. an die Mitgl. d. Ver. f. hess. Gesch. u. Landeskunde, Kassel*, 1893, I—LI; 1894, I—LVI.
- Marx**, F., Heimatkunde des Kreises Mittelfranken. 3. Auflage. 20 pag. Fürth, A. Schmittner. M. 0,10. 12.
- Matouschek**, Josef, Touristische Streifzüge durch das Isergebirge. *Jb. D. Gebirgsver. f. d. Jeschken- u. Isergebirge, Reichenberg*, 3, 40—47.
- , Josef, Von der Tafelfichte. *Jb. D. Gebirgsver. f. d. Jeschken- u. Isergebirge, Reichenberg*, 4, 28—34.
- Mehlis**, Christian, Der Drachenfels bei Dürkheim a. d. H. Beitrag zur pfälz. Landeskunde. 1. Abt. m. e. topograph. Plane d. Drachenfels. 32 pag. \*. Königl. humanist. Gymnasium, Neustadt a. d. H., Programm 1894. Neustadt a. d. H., Buchdr. J. H. Ziegler.
- Müller**, Joh. Nep., Kurze Heimatkunde des Amtsbezirkes Konstanz. Unter Berücksichtigung des badischen Normallehrplanes für die Hand der Schüler bearbeitet. 3. Auflage. 28 pag. \*. Konstanz, W. Meck. M. 0,30.
- , P., Heimatkunde des Grossherzogthums Hessen. Für hessische Schulen bearbeitet. 6. Auflage. 32 pag. Giessen, E. Roth. M. 0,20. Mit Wollweber's Schulkarte von Hessen. M. 0,40. Mit Wamser's Schulhandkarte von Hessen. M. 0,50.
- Neumann**, L., Übersicht über den heutigen Stand der wissenschaftlichen Litteratur zur Länderkunde Europas. Deutsches Reich. *G. Jb., Gotha*, 17, 177—205.
- Noé**, Heinrich, Zu Füßen der Zugspitze. Mit Bildern von Otto Strützel. *Vom Fels zum Meer, Stuttgart*, 1894, II, 180—187. ††.
- Oldenburg**, Statistische Skizze des Herzogthums —. *D. Rundschau f. G. u. Statistik, Wien*, 16, 370—372.
- Paillet**, René, Le Grand-duché de Luxembourg et Trèves. *B. Union G. du Nord de la France, Douai*, 15, 97—116.
- Peltz**, W., Die Flächenverhältnisse der mecklenburgischen Flussgebiete. 12 pag. \* 1: 500 000. Beiträge zur Statistik Mecklenburgs. Vom grossherzoglich statistischen Bureau zu Schwerin. 12. Bd. 3. Hälfte, 1. Abthlg. Schwerin, Stillner in Komm. M. 1. 4.
- Perlewitz**, Die Karten des Riesengebirges. Vom Standpunkt des Touristen behandelt von —. *Der Wanderer im Riesengebirge, Hirschberg*, 1894, 86—89.
- Pötsch**, J., und J. Hart, Heimatkunde des Regierungs-Bezirk Koblenz. Für Schule und Haus bearbeitet. 68 pag. mit 1 Fig. Bielefeld, A. Helmich. M. 0,40. Kart. M. 0,50.
- Poppe**, Gustav, Kleinere Mittheilungen aus Artern. 1. Erweiterung des Erdfalls bei Hackpüffel. 2. Einführung des Kartoffelbaues. 3. Etwas über Nahrung, Wirtschaft und Kleidung unserer Vorfahren. *M. Ver. E. Halle a. S.*, 1894, 85—90. — *Arch. f. Landes- u. Volkskunde d. Prov. Sachsen, Halle a. S.*, 4, 85—90.
- Raabe**, W., Mecklenburgische Vaterlandskunde. 2. Aufl. Lieferung 13—20. Wismar, Hinstorff. à M. 1.
- Regel**, Fritz, Thüringen. Ein geographisches Handbuch. II. Theil. Biogeographie. 1. Buch. Pflanzen- und Thierverbreitung. VI-379 pag. mit 6 Figuren. Jena, 1894, G. Fischer. M. 7.
- , Fr., Über den Thüringerwald und seine Entstehungsgeschichte. *M. G. Ges. (f. Thüringen) Jena* 13, 101—104.
- Richter**, J. W. Otto, Das deutsche Reich. Vaterlandskunde. 2. (Titel-) Auflage. XII-688 pag. 22 Pläne. 15 \*. Leipzig, 1891, O. Spamer. M. 6. Geb. in Halbfranz. M. 8.
- , Paul Emil, Litteratur der Landes- und Volkskunde des Königreichs Sachsen. Herausgegeben für den Verein für Erdkunde. 2. Nachtrag. 30 pag. Dresden, A. Huhle in Komm. M. 0,30.
- Ring**, Max, Elsass-Lothringen und die Vogesen. *Westermanns Illustr. D. Monatshefte, Braunschweig*, 74, 41—64, 166—187. ††.

- Schmeckeblor, O.**, Brandenburg und Berlin. Ein geographischer Abriss. V-34 pag. \*. Berlin, Weidmann. M. 0,60.
- Schmidt, Gust. Wilh. Carl**, Kleine Landeskunde von Thüringen. (Sächsisch-ernestin., schwarzburg. und reussische Staaten.) Nebst Abriss der Geographie von Deutschland. Für Volks- und höhere Schulen, sowie für alle Freunde des Thüringer Landes. 2. Auflage. 32 pag. 2 \*. Leipzig, E. Peter. M. 0,25.
- , **W.**, Allgemeine Heimatkunde für die Hand der Schüler. Mit verschiedenen dem Text zu Grunde gelegten Holzschnitten. V-54 pag. Ferchels. Rathenow, A. Haase. M. 0,40.
- , **W.**, Heimatkunde der Kreise Jerichow I und II für Schule und Haus. Grosse Ausgabe. V-54, VI-222 u. 36 pag. ††. 2 \*. Ferchels. Rathenow, A. Haase. Kart. M. 3.
- , **W.**, Heimatkunde der Kreise Jerichow I und II für Schule und Haus. 2 Hefte. 1. Allgemeine Heimatkunde. Mit verschiedenen Holzschnitten und den dem Texte zu Grunde gelegten Karten der Kreise Jerichow I u. II. V-54 pag. — 2. Zusammenstellung der Heimatkunde der Kreise Jerichow I u. II mit besonderer Berücksichtigung der natürlichen Beschaffenheit. 36 pag. Ferchels. Rathenow, A. Haase. M. 0,40 u. 0,30.
- Schmitt**, Heimatkunde von Deutschland nach dem Concentrationsprincip. *Z. f. Schulgeographie, Wien*, 15, 321—331.
- Schneegefahren**, Über die — in Bergwaldungen und speciell im Riesengebirge. *Der Wanderer im Riesengebirge, Hirschberg*, 1894, 14—17.
- Schoost, Otto**, Vierlanden. Beschreibung des Landes und seiner Sitten. 51 pag. ††. Hamburg, Jürgensen & Becker. M. 1,20.
- Schreyer, Wilh.**, Landeskunde des Königreichs Sachsen. Ausgabe A. Ein methodisches Handbuch für die Lehrer. 3. (Titel-) Auflage. III-197 pag. Meissen, (1888), H. W. Schlimpert. M. 2.
- Schwahn, P.**, Die Nordsee-Insel Helgoland. *Himmel und Erde, Berlin*, 6, 537—563. ††. †. — 26 pag. ††. [Sammlung populärer Schriften, herausgegeben von der Gesellschaft Urania zu Berlin. No. 29.] Berlin, H. Paetel. M. 0,60.
- Seydlitz, E. v.**, Geographie. (In 4 Ausgaben.) Ausg. D. In 6 Heften auf Grund der neuen preuss. Lehrpläne bearb. v. E. Oehlmann u. F. M. Schröter. 2. Aufl. Heft 1. Deutschland (Unterstufe), nebst weiterer Einführung in das Verständnis des Reliefs, des Globus und der Karten. (Lehrstoff der Quinta.) (4. bis 13. Taus.) 48 pag. ††. M. 0,50. — Heft 3. Politische Landeskunde des Deutschen Reiches. (Oberstufe.) Die aussereuropäischen Erdteile. (Lehrstoff der Untertertia.) (4. bis 11. Taus.) 96 pag. ††. 42 \*. M. 0,80. Breslau, F. Hirt.
- Sierp, W.**, Geographie für die Schulen des Regierungs-Bezirks Minden. Mit 1 Karte des Regierungs-Bezirks und der Provinz Westfalen. 69 pag. Arnsherg, J. Stahl. M. 0,35.
- Simonsfeld, Henry**, Beiträge zur Landeskunde Bayerns. *Bibliotheca Geographica Bavarica. Festschrift G. Ges. München*, 195—227.
- Sopodzko, Tytus**, Z pobytu na Łużykach Błotach. [Im Spreewalde.] *Przegl. powszechny, Krakau*, 42, 68—94, 178—198.
- , Tytus, Z wycieczki na Łuzyce. [Ausflug in die Lausitz.] *Przegl. powszechny, Krakau*, 32, 453—460.
- Staub, Frz.**, Beschreibung des königl. Bezirks-Amtes Brückenau. Für den allgemeinen Gebrauch bearbeitet. 67 pag. Brückenau, C. Wolff. M. 0,80. 12.
- Steiff**, Württembergische Litteratur vom Jahre 1893. *Württemberg. Jahrbücher f. Statistik u. Landesk.*, Stuttgart, 1894, IX—XXVI.
- Stelzig, Josef**, Ein Beitrag zur Würdigung des Isergebirges. *Jb. D. Gebirgsver. f. d. Jeschken- u. Isergeb., Reichenberg*, 4, 34—43.
- Stölten, H. O.**, Wanderfahrt nach Dornburg und Tautenburg. Fremdenführer mit geschichtlichen Exkursen. [Aus: „Saale-Zeitung“.] 48 pag. ††. Tautenburg bei Dornburg a. S., Verschönerungsverein. M. 0,40. 12.



- Strassburger, E.**, Ein Spaziergang an den Mansfelder Seen. *Aus allen Welttheilen, Leipzig, 25*, 37—50. 2\*.
- Stromeyer, Arthur**, Binnenwalde bei Rheinsberg. *Der Bär, 20*, 143—145, 155—157. ††.
- Szontágh, Tamás**, Bajor és szászországi úti jegyzetek. [Reisenotizen aus Bayern und Sachsen.] *Földtani Intézet Évkönyve, Budapest, 11*, 173—192.
- Theen, Heinrich**, Ueber Marschbildung und Deichbau, insbesondere an der schleswig-holsteinschen Küste. *Die Natur, Halle a. S., 43*, 123—125, 137—139.
- Telle, Die Basaltsäule von Loschwitz betr. Ueber Berg u. Thal, Dresden, 16, 347—348, 356—357.**
- , Panoramen der sächsischen Schweiz. *Ueber Berg u. Thal, Dresden, 17*, 17—21. ††.
- Trage, Jul.**, Heimatkunde der Provinz Westfalen. Für die Schule bearbeitet. 2. Auflage. VI-84 pag. \*. Münster, H. Schöningh. M. 0,55. Geb. in Leinw. M. 0,75.
- Trinius, Aug.**, Alldeutschland in Wort und Bild. Eine malerische Schilderung der deutschen Heimat. 3. (Schluss-) Band. Der Harz. Von der Nordsee zur Ostsee. Im Riesengebirge. Die Sächsische Schweiz. In der Mark Brandenburg. VIII-384 pag. ††. Berlin, F. Dümmler's Verlag. M. 5,40. Geb. M. 7.
- , Aug., Märkische Streifzüge. 2. Band. 2. Auflage. VIII-346 pag. Minden, J. C. C. Bruns. M. 4,50. Geb. M. 5,50.
- Träger, Eugen**, Die nordfriesischen Utlände und ihre Wattengefilde. *J. Ber. G. Ges. München, 1892/93, XI—XII*.
- Ula, Willi**, Die Stadt Halle an der Saale. Ihre Lage und Entwicklung. Eine geographische Studie. *Aus allen Welttheilen, Leipzig, 25*, 199—212.
- Weick, Geo. (Paschali)**, Heimatkunde. (Heimat und Kreis.) Ein Hilfsbüchlein für den 1. Geographieunterricht. 9 pag. Zabern, H. Fuchs. M. 0,20.
- Wettig, Herm.**, Kleine Heimatkunde des Herzogthums Gotha. Mit einem Vorwort von Fr. Polack. 4. Auflage. IV-71 pag. ††. 1 Profil des Thüringer Waldes und 1 Karten-Skizze. Gotha, C. Gläser. M. 0,60.
- Wolkenhauer, W.**, Landeskunde der freien Hansestadt Bremen und ihres Gebietes. Mit einem Karten- und Bilderanhang. 2. Auflage. 36 pag. Breslau, F. Hirt. Kart. M. 0,40.
- Württemberg, Das Königreich** —. Eine Beschreibung von Land, Volk und Staat. Herausg. von dem königl. statistisch-topograph. Bureau in den Jahren 1882/86. Neue (Titel-) Ausg. in 40 Lieferungen. ††. 17.—40. (Schluss-) Lieferung. Stuttgart, W. Kohlhammer. à M. 0,40.
- Zöllner, E. W.**, Eine Fusswanderung durchs Erzgebirge. *Ueber Berg u. Thal, Dresden, 16*, 319—322, 327—329, 338—341.

## b. Geodäsie.

- Koordinaten und Höhen sämtlicher von der trigonometrischen Abtheilung der Landesaufnahme bestimmten Punkte im Regierungs-Bezirk Frankfurt.** [Aus: „Die königlich preussische Landes-Triangulation, Abrisse, Koordinaten und Höhen herausgegeben von der trigonometrischen Abtheilung der Landesaufnahme.“] IV u. pag. 595—770. Berlin, E. S. Mittler & Sohn in Komm. Kart. M. 2.
- Landes-Triangulation, Die königlich preussische** —. Abrisse, Koordinaten und Höhen sämtlicher von der trigonometrischen Abtheilung der Landesaufnahme bestimmten Punkte. 12. Theil. Regierungs-Bezirk Frankfurt. Herausgegeben von der trigonometrischen Abtheilung der Landesaufnahme. Mit 15 Beilagen. IX - 770 pag. Berlin, E. S. Mittler & Sohn in Komm. Kart. M. 10.
- Mönichmeyer, C.**, Eine Neubestimmung der Bonner Polhöhe aus Beobachtungen im I. Vertical. *Astronomische Nachrichten, Kiel, 136*, 97—114.
- Bibliotheca Geographica. 1894.

- Nivellements**, Auszug aus den — der trigonometrischen Abtheilung der Landesaufnahme. II. Heft. 7. Nachtrag (1894). 61 pag. M. 0,60. — III. Heft. 5. Nachtrag (1894). 37 pag. M. 0,40. — IV. Heft. 6. Nachtrag (1894). 53 pag. M. 0,50. Berlin, E. S. Mittler & Sohn.
- der trigonometrischen Abtheilung der Landes-Aufnahme. 8. (Schluss-) Band. XII-252 pag. 7 †. Berlin, E. S. Mittler & Sohn in Komm. Kart. M. 10. 4.
- Polhöhenbestimmungen** im Harzgebiet, ausgeführt in den Jahren 1887 bis 1891. [Von M. Löw.] V-75 pag. Veröffentlichung des Königl. Preussischen Geodätischen Institutes. Berlin, 1894, G. Stankiewicz. M. 5. 4.
- Ssolowjew**, S., Nowyja kadasstroyja ismerenija w Prussii. [Neue Kataster-Messungen in Preussen.] *Trudy topografo-geodesitschesskoj komissii sa* 1893, Moskau, I, 144—152.

### c. Physische Geographie.

#### a. Allgemeines.

- Bludau**, Alois, Die Oro- und Hydrographie der preussischen und pommerschen Seenplatte, insbesondere im Stromgebiet der Weichsel. *Petermanns M., Gotha*, Ergänzungsheft No. 110. 63 pag. \* 1 : 500 000.
- Krebs**, Wilhelm, Neuzeitliche Bodenveränderungen. *Aus allen Welttheilen, Leipzig*, 25, 651—658. ††.
- Meteorologische und magnetische** Beobachtungen zu Clausthal. December 1893 — November 1894. *Berg- und Huettenmaennische Zeitung, Leipzig*, 53, 35, 71, 103, 138, 180, 223, 257, 294, 330, 377, 415, 466.
- Müller**, Karl, Die natürlichen Veränderungen Helgolands. *Die Natur, Halle a. S.*, 43, 475—477, 484—485. ††.
- Seydlitz**, E. v., Geographie. (In 4 Ausgaben.) Ausg. D. In 6 Heften auf Grund der neuen preuss. Lehrpläne bearb. v. E. Oehlmann u. F. M. Schröter. 4. Heft. Physische Landeskunde Deutschlands. (Oberstufe.) Die deutschen Kolonien. (Lehrstoff der Obertertia.) 2. Aufl. (4.—11. Taus.) 64 pag. ††. Karten. Breslau, F. Hirt. M. 0,60.
- Tittel**, Ernst Hermann, Die natürlichen Veränderungen Helgolands und die Quellen über dieselben . . . IV-155 pag. Leipzig, Philos. Fak., Inaug.-Diss. v. [29. Juni] 1894. Leipzig, 1894, Druck v. Pöschel & Trepte. M. 2,50.
- Ule**, Willi, Die Katastrophe in der Zeissingstrasse in Eisleben. *Aus allen Welttheilen, Leipzig*, 25, 375—380. ††.
- Welger** und **Klett**, Schillerhöhle bei Hohenwittlingen. *Blätter d. Schwäbischen Allvereins, Tübingen*, 4, 156—158. \* 1 : 650.

#### β. Geophysik.

- Boohum**, Magnetische Beobachtungen zu —. *Glückauf*, 1893, 1067, 1256, 1272, 1347, 1414.
- Börger**, C., Beobachtungen aus dem magnetischen Observatorium der Kais. Marine zu Wilhelmshaven . . . unter Leitung von —. Herausg. von dem Kais. Observatorium zu Wilhelmshaven. Dritter Theil. Stündl. Variations-Beob. während der Jahre 1886, 87, 88. 59 pag. Berlin, 1893. 4.
- Boller**, Wilhelm, Untersuchungen über die Bodentemperaturen an den forstlich-meteorologischen Stationen in Elsass-Lothringen. *G. Abh. aus Elsass-Lothringen, Strassburg*, 1, 185—266. 2 †. — Strassburg, Math.-naturw. Fak., Inaug.-Diss. v. 1894. Stuttgart, 1894, k. Hofbuchdr. Zu Guttenberg (C. Grüninger).
- [**Esohenhagen**, M.,] Veröffentlichungen des königl. preuss. meteorologischen Institutes. Herausgegeben durch Wilh. v. Bezold. Ergebnisse der magnetischen Beobachtungen in Potsdam in den Jahren 1890 u. 1891. LXIV-84 pag. ††. 11 †. Berlin, A. Asher & Co. M. 10. 4.
- Hoffmann**, B., Die magnetischen Konstanten für Nordhausen und die Epoche 1894. *Progr. d. Realgymnas. zu Nordhausen*, 1894. 18 pag. 4.

- N[eu]mayer**, Bericht der Deutschen Seewarte über das Ergebniss der magnetischen Beobachtungen in dem deutschen Küstengebiete während des Jahres 1893. *A. d. Hydrogr. u. Marit. Meteorol., Berlin*, 22, 81—87.
- Romer**, Eugeniusz, Pomiarzy ciepoty ziemi w Królewcu. [Die Messungen der Bodentemperatur in Königsberg i. O./Pr.] *Kosmos, Lemberg*, 18, 199—210.
- Schück**, A., Magnetische Beobachtungen an der Unterelbe. Angestellt im Jahre 1893. 16 pag. Hamburg, Selbstverlag. M. 1.

## γ. Klimatologie.

- Bamler**, C., Föhnerscheinungen in den Vogesen und deren Einfluss auf das Klima der südlichen Vogesenthäler. *Strassburger Korrespondenz*, Beilage No. 16 — *Meteorol. Z., Wien*, 11, 143—147.
- Bayern**, Uebersicht über die Witterungsverhältnisse im Königreiche — während des Dezember 1893 bis November 1894. Mitgetheilt durch die k. b. Meteorologische Centralstation. (Separat-Abdruck aus der „*Augsburger Abendzeitung*“, 1894.) 12 Bl. mit je 2 Kärtchen. Fol.
- Bebber**, W. J. van, Die Witterungsverhältnisse des Jahres 1893 in Deutschland. *Das Wetter, Braunschweig*, 11, 25—29.
- , W. J. van, Rückblick auf das Wetter in Deutschland im Jahre 1893. *A. d. Hydrogr. u. Marit. Meteorol., Berlin*, 22, 24—31.
- Berthold**, Julius, Die Regenarmut des Jahres 1892 im Erzgebirge. *Glückauf* 13, 30—35.
- Cohn**, Fritz, Die klimatischen Verhältnisse von Königsberg nach fünfundvierzigjährigen meteorologischen Beobachtungen dargestellt. 52 pag. 3 †. [Aus: „*Astron. Beob. d. königl. Univ.-Sternwarte zu Königsberg*“, 38.] Königsberg in Preussen, 1894, W. Koch. M. 3. Fol.
- [**Galle**, J. G.,] Einige Resultate aus den jetzt 100jährigen meteorologischen Beobachtungen auf der Sternwarte zu Breslau. *Meteorol. Z., Wien*, 11, 111.
- Gent**, Richard, Resultate der zehnjährigen meteorologischen Beobachtungen zu Liegnitz, verglichen mit denen in Breslau, auf der Koppe und in Eichberg. Th. 1. Städtisches Evang. Gymnasium, Liegnitz, Programm 1894. 28 pag. †. Liegnitz, C. Seyffarth. 4.
- Glan**, Paul, Sonnenscheindauer in Berlin. *Meteorol. Z., Wien*, 11, 266—269.
- Hann**, J., Ergebnisse 20jähr. meteorologischer Beobachtungen der Station Nordhausen am Harz. *Meteorol. Z., Wien*, 11, 40.
- , J., Zum Klima von Arnberg. [Nach Henze.] *Meteorol. Z., Wien*, 11, 150.
- Heck**, Ueber die Hagelverhältnisse Württembergs von 1828—1890. *Jahreshefte Ver. f. vaterländ. Naturk. in Württemberg, Stuttgart*, 50, XXXVIII—LI.
- Hellmann**, G., Das Klima von Berlin. Festschrift zur XXXV. Hauptversammlung des Vereins Deutscher Ingenieure. Berlin, 1894.
- , G., Der Muschelregen vom 9. August 1892 zu Paderborn. [Bericht v. C. R. Volmer.] *Veröffentlichungen d. K. Preuss. Met. Inst. Ergebnisse der Niederschlags-Beob. im Jahre 1892, Berlin*, 1894, XVI—XIX. ††. 2\*.
- , G., Die starken Regenfälle vom 18. bis 21. Juli 1892 in Ostpreussen. *Veröffentlichungen d. K. Preuss. Met. Inst. Ergebnisse der Niederschlags-Beob. i. Jahre 1892, Berlin*, 1894, XIII—XV. 8\*.
- , G., Ueber die Temperatur in und ausserhalb der Stadt Berlin. *Berliner Zweigver. D. Meteorol. Ges., Berlin*, 11, 8—14.
- Henze**, Die Lage und die klimatischen Verhältnisse Arnbergs. [Aus: Festschrift z. 250 jähr. Jubelfeier des Gymn. in Arnberg i. Westf.] 6 pag. Arnberg, 1893.
- Hochzermeyer**, Zum Winterklima Nordwestdeutschlands. Mit besonderer Berücksichtigung von Bad Oeynhaus. 55 pag. 16 Tabellen. ††. 4 †. Oeynhaus, G. Jbershoff. M. 2.
- Kasner**, C., Die Gewitter von Tilsit. (Zugleich Schlusswort über die Wochenperiode der Gewitter.) *Das Wetter, Braunschweig*, 11, 37—41.

- [Kassner, C.,] Gewitter zu Tilsit. *Meteorol. Z., Wien*, 11, 239.
- Kienast, H.**, Auswerthung der durch Thermographen zu Königsberg in den Jahren 1890 bis 1893 gewonnenen Temperaturregistrierungen. 45 pag. 5 Tab. 11 †. [Ohne Ort und ohne Jahr.]
- Kremser, V.**, Das Klima von Kassel. 17 pag. [Aus: Beschreibung der Garnison Kassel, vom Standpunkte der Gesundheitspflege aus aufgestellt. Herausg. v. d. Medicinalabth. d. Kriegsministeriums, Berlin, 1893, pag. 7—23.]
- , V., Klima von Kassel. *Meteorol. Z., Wien*, 11, 418—419.
- Lange, Otto**, Die Temperatur- und Feuchtigkeitsverhältnisse Gardelegens. *M. Ver. E. Halle a. S.*, 1894, 67—84. — *Arch. Ver. f. Landes- u. Volkskunde d. Prov. Sachsen, Halle a. S.*, 4, 67—84.
- Lehmann, G.**, Beiträge zur Klimatologie Thüringens. *M. G. Ges. (f. Thüringen) Jena*, 13, 35—49.
- , Georg, Die klimatischen Verhältnisse von Frankenhausen. *M. Ver. E. Halle a. S.*, 1894, 44—67. — *Arch. f. Landes- u. Volkskunde d. Prov. Sachsen, Halle a. S.*, 4, 44—67.
- Mack**, Sonnenscheinbeobachtungen in Stuttgart. *Jahreshfte Ver. f. vaterländ. Naturk. Württemberg, Stuttgart*, 50, CII—CIII.
- , K., Tägliche Periode des Regenfalles in Hohenheim. *Meteorol. Z., Wien*, 11, 391—392.
- Mütrich**, Der Orkan vom 12. Februar 1894 als Ursache der Sturmschäden in unseren Waldungen. *Z. f. Forst- und Jagdwesen*, 1894, 142—154.
- Polis, P.**, Einfluss des Mondes auf die Gewitter in Aachen. *Meteorol. Z., Wien*, 11, 230—231.
- , P., Temperaturbeobachtungen zu Aachen. [1829—1893.] *Meteorol. Z., Wien*, 11, 392—394.
- , P., Über Sonnenflecken und Witterung, sowie Klimaschwankungen zu Aachen. *Das Wetter, Braunschweig*, 11, 169—178. ††.
- Richter, A.**, Meteorologische Beobachtungen in der Grafschaft Glatz im Jahre 1892 u. 1893. *J.-Ber. u. Mitgl.-Verz. d. Glatzer Gebirgs-Vereins, Glatz*, 1892/93, 15—19; 1893/94, 64—68.
- Schreiber, Paul**, Die klimatischen Grundgleichungen von Sachsen. *Jb. K. sächs. meteorol. Inst., Chemnitz*, 10, II. Hälfte, 13—16.
- Schwalbe, G.**, Ueber die Temperatur von Hamburg. *Meteorol. Z., Wien*, 11, 462—464.
- Staudacher, H.**, Das Klima Nürnbergs. „Nürnberg“. Festschrift, dargeboten d. Mitgl. u. Theiln. d. 65. Vers. D. Naturf. u. Aerzte vom Stadtmagistrate Nürnberg, 156. — Festschrift z. Feier d. 25jähr. Bestandes d. K. Industrieschule zu Nürnberg.
- Süring, R.**, Die Anticyklonen des Winters 1893/94 nach Beobachtungen auf dem Brockengipfel (1142 m). *Meteorol. Z., Wien*, 11, 337—345. — *Das Wetter, Braunschweig*, 11, 227—232, 251—255.
- Treitschke, Friedrich**, Witterung in Thüringen 1893. *Das Wetter, Braunschweig*, 105—109.
- [—, Friedrich,] Meteorologische Beobachtungen zu Erfurt und auf dem Inselfberg im Jahre 1893. *Meteorol. Z., Wien*, 11, 444.
- Uebersicht** der Ergebnisse der an den badischen meteorologischen Stationen angestellten Beobachtungen, nebst Wasserstandsaufzeichnungen an den wichtigsten Hauptpegeln des Rheins im Monat Dezember 1893 bis November 1894. Vom Centralbureau f. Meteorol. u. Hydrogr. im Grossherzogthum Baden. No. 302—313. [Karlsruhe, 1894.] 12. Bl. Fol.
- Verdunstungsmessungen** im Königreich Sachsen. (Mittheilungen des Königlichen Meteorologischen Instituts.) *Das Wetter, Braunschweig*, 11, 215—216.
- Walter, F.**, Eine Studie über Temperatur- und Niederschlagsverhältnisse im Bodenseebecken. Inaug.-Diss. 53 pag. \*. Freiburg i. B., 1892.
- Wintergewitter** und Elmsfeuer in Nordwestdeutschland. *A. d. Hydrogr. u. Marit. Meteorol., Berlin*, 22, 73—75.

- Witterung**, Die — an der deutschen Küste im Dezember 1893 November 1894. *A. d. Hydrogr. u. Marit. Meteorol., Berlin*, 22, 38—40, 78—80, 118—120, 158—160, 198—200, 238—240, 276—278, 316—318, 354—356, 392—394, 432—434, 468—470.
- im Dezember 1893—November 1894 nach den Beobachtungen des Königlichen meteorologischen Instituts. *Statistische Korrespondenz, Berlin*, 20, No. 3, 7, 11, 14, 19, 23, 26, 31, 35, 39, 43, 47.
- Witterungsübersicht**, Veröffentlichungen des K. Statistischen Landesamts. Meteorologische Zentralstation. — für den Monat Dezember 1893 bis Oktober 1894 nach den Beobachtungen der württ. meteorolog. Stationen. (Separat-Abdruck aus: „*Staats-Anzeiger für Württemberg*“, 1894, Nr. 20, 44, 73, 101, 119, 140, 172, 196, 227, 252, 277.) 11 Bl. Fol.
- , Veröffentlichungen des K. Statistischen Landesamts. Meteorologische Zentralstation. — für das Jahr 1893 nach den Beobachtungen der württ. meteorolog. Stationen. (Separat-Abdruck aus: „*Staatsanzeiger für Württemberg*, 1894, Nr. 93.) 1 Bl. Fol.
- Witterungs-Verhältnisse**, Uebersicht über die — Elsass-Lothringens im Monat Dezember 1893 bis November 1894. Zusammengestellt vom meteorologischen Landesdienst. *Strassburger Correspondenz*, 1894, Beilage zu No. 11, 25, 42, 51, 66, 80, 89, 100, 111, 123, 137, 150.

## d. Gebirgskunde.

- Althans**, E., Gletscherschrammen am Rummelsberg, Kreis Strehlen. *Jb. K. Preuss. geol. Landesanstalt u. Bergakademie Berlin* 14, II, 54—59.
- Ammon**, Ludwig von, Geologische Uebersichtskarte der Gegend von München. Festschrift G. Ges. München, 239—388. ††. 6 †. \* 1: 250 000.
- Baldus**, Albert, Geologische Beschreibung des Hetzlas-Gebirges nebst 2 Gebirgsprofilen. 48 pag. †. Erlangen, Philos. Fak., Inaug.-Diss. v. Febr. 1893. Speyer, 1893, Druck d. Dr. Jäger'schen Buchdr.
- Beck**, Richard, Ueber die Beziehungen der Geologie zur praktischen Landwirthschaft unter besond. Berücksichtigung der neuen geologischen Karte von Sachsen. *M. oekon. G. i. Königr. Sachsen*, 1892—93, 43—57.
- , R., Ueber die corrodirende Wirkung des Windes im Quadersandstein-Gebiet der Sächsischen Schweiz. *Z. D. Geol. Ges., Berlin*, 46, 537—546. †.
- Berendt**, G., Briefliche Mittheilung an Herrn W. Dames. Endmoräne in Schleswig-Holstein betreffend. *Z. D. Geol. Ges., Berlin*, 46, 841—843. \*.
- Bericht**, Gemeinschaftlicher — der geologischen Landesanstalten von Baden, Bayern, Elsass-Lothringen und Hessen über Excursionen in den Quartärbildungen des oberen Rheinthals zwischen Basel und Mainz. *M. Grossherz. Bad. Geol. Landesanstalt* 3, 19—74. †.
- Böse**, Emil, Geologische Monographie der Hohenschwangauer Alpen. *Geognost. Jahreshfte, Cassel*, 6. \* 1: 25 000. — 48 pag. München, Philos. Fak., Inaug.-Diss. v. 1894. Cassel, 1894, Th. Fischer. 4.
- Bornhardt**, W., Über die Erdöl-Vorkommnisse in der östlichen Umgebung der Stadt Braunschweig. *Beitr. z. Geologie u. Paläontol. des Herzogtums Braunschweig* 1, 61—100. 3 †.
- Branco**, W., Schwabens 125 Vulkan-Embryonen und deren tufferfüllte Ausbruchsröhren; das grösste Maargebiet der Erde. *Jahreshfte Ver. f. vaterländ. Naturk. in Württemberg, Stuttgart*, 50, 505—997. ††. 2 \* 1: 1 000 000 u. 1: 50 000. — 816 pag. ††. 2 \*. Stuttgart, E. Schweizerbart. M. 12.
- Brinkmann**, Hermann, Die geologischen Verhältnisse Forbachs. Progymnasium, Forbach (Lothr.), Programm 1894. 15 pag. Forbach, R. Hupfer. 4.
- Burczek**, F., Die Reinerzer Marmorhöhlen. (Der goldene Stollen.) *Jb.-Ber. u. Mitgl.-Verz. d. Glatzer Gebirgs-Vereins, Glatz*, 1893/1894, 51—63.
- Chelius**, C., Mittheilungen aus dem Aufnahmegebiet des Sommers 1894. *Notizbl. Ver. E. u. Grossh. geol. Landesanst. Darmstadt* (4) 15, 16—39.

- Clark, J. Edmund**, Geological Maps of Baden. *Nature, London and New York*, 50, 426.
- Cremer, Leo**, Die Ueberschiebungen des Westfälischen Steinkohlengebirges. *V. Naturhist. Ver. d. preuss. Rheinlande, Westfalens u. d. Reg.-Bez. Osnabrück, Bonn*, 51, 58—62.
- Deecke, W.**, Die mineralogische, geologische und palaeontologische Litteratur über die Provinz Pommern. Eine Zusammenstellung. *M. naturw. Ver. Neu-Vorpommern u. Rügen in Greifswald* 25, 54—92.
- Eberdt, Oscar**, Die Braunkohlen-Ablagerungen in der Gegend von Senftenberg. I. (geologischer) Theil. *Jb. K. Preuss. geol. Landesanstalt u. Bergakademie Berlin* 14, I, 212—235. \* 1: 100 000.
- Ebert, Otto**, Eine geologische Wanderung nach dem Finkenfang bei Maxen. *Ueber Berg u. Thal, Dresden*, 16, 371—372, 379—380.
- Fiebelkorn, Max**, Geologische Ausflüge in die Umgegend von Berlin. *Naturw. Wochenschrift, Berlin*, 9, 349—356, 497—501, 509—512. ††. Karten.
- Fraas, Eberh.**, Die Charlottenhöhle bei Hürben. *Jahreshefte Ver. f. vaterländ. Naturk. in Württemberg, Stuttgart*, 50, LXII—LXXIV.
- Freystedt, A.**, Ölheim. Ein Beitrag zur Kenntnis des Erdöl-Vorkommens in Norddeutschland. *Beitr. z. Geologie u. Paläontol. des Herzogtums Braunschweig* 1, 101—194. 2 †. 2 \*.
- Fritsch, K. v.**, Das Gefüge diluvialer Grundmoränengebilde am Goldberge bei Halle a. S. *Z. f. Naturw., Leipzig*, (5) 5, 333—340. 3 †.
- Fülberth, Johann Georg August**, Ueber Verwitterungsböden des Muschelkalks in Oberschlesien . . . 67 pag. Breslau, Philos. Fak., Inaug.-Diss. v. 7. Dez. 1894. Giessen, 1894, grossh. Hof- u. Univ.-Dr. C. v. Münchow.
- Gagel, C.**, Beiträge zur Kenntniss des Wealden in der Gegend von Borgloh-Oesede, sowie zur Frage des Alters der Norddeutschen Wealdenbildungen. *Jb. K. Preuss. geol. Landesanstalt u. Bergakademie Berlin* 14, I, 158—179. †. \* 1: 50 000.
- Grabendörfer, Joseph**, Beiträge zur Orographie und Geognosie in der Gegend von Pforzheim. Realschule, Pforzheim, Michaelis-Programm 1894. 31 pag. Pforzheim, H. Ruf. 4.
- Grebe, H.**, Geologische Skizze der Umgegend von Bertrich und über das Alter der Eifeler Lavaströme, sowie einige Mittheilungen über die neuesten Funde in der vulkanischen Eifel. 15 pag. \*. Trier, Paulinus-Druckerei. M. 0,40.
- Griesmann, Gottfried**, Unsere Ursaale und die durch eine weitere Entwicklung derselben hervorgerufene Bildung des Saalthals. *Wissensch. Beilage z. Jahresber. d. Real-Gymnas. zu Saalfeld*, 1894. 20 pag. Saalfeld. 4.
- Grube-Einwald, L.**, Geognostisch-geologische Exkursionen in der Umgegend Frankenhausens. I. Th. Städtisches Real-Progymnasium, Frankenhausen, Oster-Programm 1894. 58 pag. Frankenhausen a. Kyffh., E. Krebs. M. 0,50.
- Gümbel, K. W. v.**, Geologie von Bayern in 2 Theilen. 2. Band. Geologische Beschreibung von Bayern. Mit zahlreichen Zeichnungen und Profilen im Text und 1 geolog. Karte von Bayern als Beilage. VIII—1184 pag. Cassel, Th. Fischer. M. 0,60.
- Gürlich, Georg**, Die schlesischen Vorberge — eine geologische Skizze. *Der Wanderer im Riesengebirge, Hirschberg*, 1894, 58—61.
- Hagen**, Geologische und topisch-geographische Verhältnisse der Gegend von Nürnberg. Nürnberg. Festschrift, dargeboten d. Mitgl. u. Theiln. d. 65. Vers. Ges. D. Naturf. u. Aerzte vom Stadtmagistrate Nürnberg, 125 ff.
- Halbfass**, Zwei neue Fundorte von Gletscherschrammen auf anstehendem Gestein im norddeutschen Glacialgebiet. [Nach Wahnschaffe.] *Z. f. Naturw., Leipzig*, (5) 5, 267—268.
- Höhnemann, E.**, Ueber Spuren von Gletscherbildungen im Regierungsbezirk Frankfurt. *Helios, Berlin*, 11, 10—11.

- Jessen, Axel**, Briefliche Mittheilung an Herrn W. Dames. Geschiebe und Endmoränen in Schleswig u. Holstein, ihre gegenwärtige Lage und das Prioritätsrecht an den diesbezüglichen Beobachtungen und Theorien. *Z. D. Geol. Ges., Berlin*, 46, 839—841.
- Kaunhowen, Fr.**, Ueber die Gliederung der Flötzformationen Helgolands. [Nach Dames.] *Naturw. Wochenschr., Berlin*, 9, 94—96. ††.
- Kellhack, Konrad**, Das Profil der Eisenbahnen Arnswalde—Callies und Callies—Stargard. *Jb. K. Preuss. geol. Landesanstalt u. Bergakademie Berlin* 14, I, 190—211. ††.
- , Konrad, Die baltische Endmoräne in der Neumark und im südlichen Hinterpommern. *Jb. K. Preuss. geol. Landesanstalt u. Bergakademie Berlin* 14, I, 180—186. \* 1: 600 000.
- , Die Wanderdünen Hinterpommerns. *Prometheus, Berlin*, 5, 102—108. ††.
- Klemm, G.**, Mittheilungen aus dem Aufnahmegebiet des Sommers 1894. *Notizbl. Ver. E. u. Grossh. geol. Landesanst. Darmstadt* (4) 15, 2—15.
- [**Kloockmann.**] Über die Entstehung der deutschen Gebirgslandschaften, ein Kapitel aus der prähistorischen Geographie. *Gaea, Leipzig*, 30, 630—632.
- Kluth, Robert**, Der Gypskeuper im mittleren Wesergebiet . . . 47 pag. Göttingen, Philos. Fak., Inaug.-Diss. v. [11. Aug.] 1894. Göttingen, 1894, Druck d. Dieterich'schen Univ.-Buchdr.
- Koenen, A. v.**, Ueber die Dislocationen westlich und südwestlich vom Harz und über deren Zusammenhang mit denen des Harzes. *Jb. K. Preuss. geol. Landesanstalt u. Bergakademie Berlin* 14, I, 68—82.
- , A. von, Über die geologische Kartirung des südlichen Hannover. *Nachrichten K. Ges. Wiss. Göttingen, Mathemat.-physik. Kl.*, 1894, 187—188.
- König, J.**, Die Moore Westfalens. Protokoll d. 29. Sitzung d. Zentral-Moor-Kommission, am 24. u. 25. März 1893, Berlin, 67—130. \*.
- Langenbeck, R.**, Die Erdbenerscheinungen in der oberrheinischen Tiefebene und ihrer Umgebung. *G. Abh. a. d. Reichslanden Elsass-Lothringen, Stuttgart*, 1, 1892, 1—120. †.
- Langsdorff**, Bericht über den Stand der geologischen Untersuchung des nordwestlichen Oberharzes. *V. Ges. D. Naturf. u. Ärzte* 65, II. Theil, 1. Hälfte, 177—178.
- Lissack, Arthur**, Die geognostischen Verhältnisse der Umgegend von Kalchreuth und Eschenau bei Erlangen . . . 53 pag. Erlangen, Philos. Fak., Inaug.-Diss. v. 1894. Berlin, 1894, Druck v. M. Cohn.
- Lorenzen, A. P.**, Neue Forschungen über die Geologie Helgolands. *Globus, Braunschweig*, 66, 60—61.
- Nathorst**, Die Entdeckung einer fossilen Glacialflora in Sachsen, am äussersten Rande des nordischen Diluviums. *Öfversigt af K. Vetenskaps-Ak. Förhandl., Stockholm*, 51, 519—543. \*.
- Partsch, Joseph**, Die Vergletscherung des Riesengebirges zur Eiszeit. Nach eigenen Untersuchungen dargestellt. *Forschungen z. D. Landes- u. Volkskunde* 8, 99—194. ††. 4 †. 2 \*.
- Pauls, E.**, Zur Geschichte der Erdbeben des 17. und 18. Jahrhunderts in der Aachener Gegend. *A. Histor. Ver. f. d. Niederrhein, Köln*, 56, 91—115.
- Philippson, A.**, Das Küsten-Schwemmland Rügens. *V. Ges. E. Berlin* 21, 297—298.
- Probst, J.**, Übersicht über den früheren und jetzigen Stand der Geognosie Oberschwabens. *Jahreshefte Ver. f. vaterländ. Naturk. in Württemberg, Stuttgart*, 50, 1—17.
- Proescholdt, H.**, Ueber den geologischen Bau des Centralstocks der Rhön. *Jb. K. Preuss. geol. Landesanstalt u. Bergakademie Berlin* 14, I, 1—21. \* 1: 50 000.
- Regel, Fr.**, Die Vergletscherung des Riesengebirges zur Eiszeit. [Nach G. Berendt.] *Naturw. Wochenschr., Berlin*, 9, 342—345.
- , Fr., Glacialwirkungen in Oberschwaben und im Bodenseegebiet. *Naturw. Wochenschr., Berlin*, 9, 179—182. ††.
- Regell, P.**, Die Gletscher der Eiszeit im Riesengebirge. (Nach Prof. J. Partsch. Sonderabdruck aus der „Schles. Ztg.“.) *Der Wanderer im Riesengebirge, Hirschberg*, 1894, 31—32.

- Reinaoh**, A. v., Resultate einiger Bohrungen, die in den Jahren 1891—93 in der Umgebung von Frankfurt ausgeführt wurden. *Ber. über die Senckenbergische naturf. Ges. Frankfurt a. Main*, 1894, 17—42.
- Romer**, Eugeniusz, Przyczyny ukształtowania niemieckiego nizu. [Die Ursachen der Oberflächengestaltung des deutschen Tieflandes (nach Wahnschaffe).] *Kosmos, Lemberg*, 18, 241—266.
- Sandberger**, C. L. F. von, Geologische Skizze der Umgebung von Würzburg. *Würzburger Festschrift*, 1892.
- Sauer**, A., Zirkussees im mittleren Schwarzwalde als Zeugen ehemaliger Vergletscherung desselben. *Globus, Braunschweig*, 65, 201—206. ††. 4\* 1: 25 000.
- Schleifenbaum**, Der auflässige Gangbergbau der Kupfer- und Kobalterz-Bergwerke bei Hasserode im Harz, Grafschaft Wernigerode. *Schriften d. Naturw. Ver. d. Harzes, Wernigerode*, 9, 12—101. †.
- Schmidt**, C., Ueber zwei neuere Arbeiten betreffend die Geologie des Kaiserstuhles im Breisgau. *V. Naturf. G. Basel* 10, 255—277. †.
- , Martin, Der Gebirgsbau des Einbeck-Markoldendorfer Beckens. *Jb. K. Preuss. geol. Landesanstalt u. Bergakademie Berlin* 14, II, 19—48. \* 1: 50 000. — 32 pag. \*. Göttingen, Philos. Fak., Inaug.-Diss. v. [31. Okt.] 1894. Berlin, 1894, A. W. Schade.
- , A., und C. Regelmann, Erdbebenberichte aus Württemberg und Hohenzollern. *Jahreshefte Ver. f. vaterländ. Naturk. in Württemberg, Stuttgart*, 50, 498—504.
- Schmieder**, J., Die Franz- und Leiterklamm im Rabenauer Grunde. *Ueber Berg u. Thal, Dresden*, 17, 52 ff.
- Scholz**, Die Vergletscherung des Riesengebirges zur Eiszeit. Von Prof. Dr. Josef Partsch. *Der Wanderer im Riesengebirge, Hirschberg*, 1894, 101—104.
- Schopp**, Heinrich, Das Rotliegende in der Umgebung von Fürfeld in Rheinhessen. 12 pag. \*. Grossherzogl. Ludwig-Georgs-Gymnasium u. Vorschule, Darmstadt, Oster-Programm 1894. Darmstadt, C. F. Winter. M. 0,60. 4.
- Spandel**, Erich, Mitteilungen über neue Aufschlüsse von Erdschichten längs des Maines bei Offenbach und über die Gliederung des Meeresthones daselbst mit drei Profilskizzen. *Ber. d. Offenbacher Ver. f. Naturk.*, 29—32, 213—240. ††.
- Supan**, Die neue geologische Karte des Deutschen Reiches. *Petermanns M., Gotha*, 40, 25—26.
- Theile**, Frdr., u. **Kramsta**, Riesentöpfe in der sächsischen Schweiz und im Riesengebirge. *Ueber Berg u. Thal, Dresden*, 16, 409—412. ††.
- Vogel**, Chr., Mittheilungen aus dem östlichen Odenwald. *Notizbl. Ver. E. u. Grossh. geol. Landesanstalt Darmstadt* (4) 15, 38—49. †.
- Wahnschaffe**, F., Die Lagerungsverhältnisse des Tertiärs und Quartärs der Gegend von Buckow. *Jb. K. Preuss. geol. Landesanstalt u. Bergakademie Berlin* 14, I, 93—124. ††. 3 †. \* 1: 25 000.
- Werner**, E., Bodenschwankungen. *Blätter d. Schwäbischen Albvereins, Tübingen*, 5, 83—84.
- Werweke**, L. van, Die geologische Landesuntersuchung von Elsass-Lothringen. *M. philomath. Ges. in Elsass-Lothr.* 2, 2. Heft.
- , L. van, Vergleich der tektonischen Verhältnisse der Vogesen mit denen des Harzes. *M. Geol. Landesanstalt Elsass-Lothringen* 4, 143—147.
- Zoch**, Leonhard, Die geologischen Verhältnisse der nördlichen Umgebung von Halberstadt. 3-19 pag. Ober- Realschule, Halberstadt, Oster-Programm 1894. Halberstadt, Druck v. F. Schilling. 4.

#### ε. Hydrographie.

- [**Bubendey**,] Die Sturmfluth vom 12. Februar 1894. *Gaea, Leipzig*, 30, 628—629.
- , J. F., Die Temperatur des fliessenden Wassers zur Zeit der Eisbildung. [Norder-Elbe.] *A. d. Hydrogr. u. Marit. Meteorol., Berlin*, 22, 1—6.
- Dittmar**, M., Der frühere Elblauf. *Magdeburg. Ztg.*, 1893, No. 86. — *Blätter f. Handel, Gew. u. soc. Leben. Beibl. d. Magdeburg. Ztg.* No. 20, 155 ff.



- Ehlers**, Untersuchung der Hochwasserverhältnisse und Hochwasservoraussage an der Oder. *Z. f. Bauwesen*, Berlin, 44, 283—290. ††.
- Filipowicz**, B., Katastrofa w Pile. [Die Katastrophe in Schneidemühl.] *Wędrowiec*, Warschau-Lemberg, 1893, 408—410. ††.
- Gaedeohens**, C. F., Topographische Studien über die Gewässer in und bei Hamburg. *Z. d. Ver. f. Hamburg. Gesch.*, 9, 202—220.
- Griesmann**, Gottfried, Unsere Ursaale und die durch eine weitere Entwicklung derselben hervorgerufene Bildung des jetzigen Saalthales. Herzogl. Real-Gymnasium, Saalfeld, Oster-Programm 1894. 20 pag. Saalfeld. 4.
- Hergesell**, H., R. Langenbeck und E. Rudolph, Die Seen der Südvogesen. *G. Abh. a. d. Reichsländern Elsass-Lothringen*, Stuttgart, 1, 1892, 121—184. 4\*.
- Intze**, O., Die Wasserverhältnisse Ostpreussens und deren Nutzbarmachung zu gewerblichen Zwecken. Mit einer Einleitung: Über die Grundlagen für die industrielle Entwicklung Ostpreussens von A. Frank. 38 pag. Berlin, 1894, Leonhard Simon. M. 2. 4.
- Keilhack**, K., Das Brunnenunglück in Schneidemühl. *Prometheus*, Berlin, 5, 148—150.
- , K., Die Mansfelder Seen-Katastrophe. *Prometheus*, Berlin, 5, 113—116, 132—134. \*
- Keller**, H., Das Sommer-Hochwasser vom Juni bis Juli 1894 in der Oder und Weichsel. *Centralbl. d. Bauverwaltung*, Berlin, 14, 345—350, 370—371. ††.
- Kraus**, Franz, Die Katastrophe in den Mansfelder Seen. *Der Stein der Weisen*, Wien, 5, Heft 17, 156.
- Krebs**, W., Die Erhaltung der Mansfelder Seen. Vorschläge eines Meteorologen zur Selbsthilfe. 41 pag. Leipzig, 1894, Uhl.
- , Wilhelm, Die Grundwasser-Verhältnisse Magdeburgs. *Z. f. Bauwesen*, Berlin, 44, 107—118. ††.
- Kunisch**, Ueber artesische Brunnen in Beziehung der Wasserversorgung von Breslau. *J.-Ber. Schles. Ges. f. vaterländ. Cultur* 71, *Hygienische Section* 24—32.
- Möhl**, Die Ursachen der Hochflut in Hessen am 24. und 25. November 1890. *J.-Ber. Ver. E. Cassel* 9 u. 10, 31—33.
- Müller**, Eduard, Zur Hydrographie des westlichen und südlichen mittelfränkischen Keuper- und Juragebietes. 38 pag. \* Erlangen, Philos. Fak., Inaug.-Diss. v. 1893. Erlangen, 1893, Druck d. Univ.-Buchdr. v. E. Th. Jacob.
- Peltz**, W., Die Flächenverhältnisse der mecklenburgischen Flussgebiete. 12 pag. \* 1: 500 000. *Beitr. z. Statistik Mecklenburgs* 12, 3. Heft. Abt. 1. Schwerin, Stiller in Komm. M. 1. 4.
- Richter**, H., Die Einrichtung der Wasserstands-Voraussage an der oberen Elbe. *Z. f. Bauwesen*, Berlin, 44, 85—106. ††.
- Rodenbusch**, Die Donau von Passau bis Pest unter vergleichender Berücksichtigung des Rheines. *J.-Ber. Ver. E. Metz* 16, 113—130.
- Romer**, Eugeniusz, Jeziora mansfeldzkie. [Die mansfelder Seen.] *Wschewiat*, Warschau, 12, 602—604.
- Schreiber**, Paul, Hydrographische Studien an der Flöha. *Jb. K. sächs. meteorol. Inst.*, Chemnitz, 10, 17—20.
- Schwager**, A., Hydrochemische Untersuchungen im Bereich des untern bayerischen Donaugebietes. *Geognost. Jahreshefte*, Cassel, 6.
- Seyfert**, Friedrich, Das Wasser im Flutgebiet der Weser. Eine chemisch-geologische Untersuchung. *Abh. herausg. v. naturw. Ver. Bremen* 13, 1—56. ††. 2 †. — 56 pag. Rostock, Philos. Fak., Inaug.-Diss. v. [2. Aug.] 1893. Bremen, 1893, M. Nössler's Buchdr.
- Strassensenkung**, Die — in Eisleben. *Centralbl. d. Bauverwaltung*, Berlin, 14, 12—13.
- Tein**, M. von, Regimen of the Rhine region: high water phenomena and their prediction. *U. S. Department of Agriculture, Weather Bureau. B. No. 11, Part I*, 117—121.
- Ule**, Willi, Die Katastrophe an den Mansfelder Seen. *Naturw. Wochenschr.*, Berlin, 9, 325 328.

- Voller, A.**, Das Grundwasser in Hamburg 2. Heft. *Jahrb. d. Hamburg. Wiss. Anstalten* 11, Beiheft 2. 3 †.
- Wasserläufe**, Tabellarische Zusammenstellung der hauptsächlichsten Wasserläufe des Königreichs Sachsen, mit Angabe der Längen, Gefälle, Zuflussgebiete und Wasserführung derselben, als Erläuterung zur hydrographischen Karte von Sachsen. Bearb. im Auftrage des K. Sächs. Finanz-Ministeriums von der K. S. Wasserbau-Direction 1893. 107 pag. Dresden-N.
- Wasserstandsbewegungen**, Die — des Rheins und seiner Nebenflüsse im Grossherzogthum Baden im Jahre 1893. *J.-Ber. d. Centralbureaus f. Meteorol. u. Hydrogr. Badens*, 1893, 85—93.
- Wasserstrassen**, Die schiffbaren — des Deutschen Reiches. *D. Rundschau f. G. u. Statistik*, Wien, 16, 323—325. \*.

#### d. Biologische Geographie.

- Conwentz**, Botanische und zoologische Skizzen aus der Tucheler Haide. *Schriften Naturf. Ges. Danzig*, N. Folge 8, Heft 3 u. 4, 221—229.
- Drude**, Oskar, Die Kulturzonen Sachsens, beurtheilt nach der Länge der Vegetationsperiode. *M. oekonom. Ges. i. Königr. Sachsen*, 1891/92, 105—125.
- Fickel**, Johannes [Friedrich], Die Litteratur über die Thierwelt des Königreichs Sachsen. *Progr. d. Wettiner Gymn. Dresden*, 1893, 1—44.
- Florschütz**, B., Eine neue Knochenhöhle in Steeten a. d. Lahn. *d. d. Vereins f. Nassauische Altertumsk.*, Wiesbaden, 24, 242—244. †.
- Friedrich**, H., Die Biber an der mittleren Elbe. Nebst einem Anhang über *Platypus castoris* Ritsema. VII-48 pag. ††. \*. Dessau, P. Baumann. M. 2.
- Jentzsch**, Alfr., Der Frühlingseinzug des Jahres 1893. Nach den phänologischen Beobachtungen des preussischen botanischen Vereins und des botanischen Vereins der Provinz Brandenburg zusammengestellt. Festschrift zur Jubelfeier des 350jährigen Bestehens der königlichen Albertus-Universität, überreicht von der physikalisch-ökonomischen Gesellschaft zu Königsberg i. Pr. III-23 pag. \*. Königsberg, W. Koch. M. 1,50. 4.
- Knuth**, Paul, Sommerwanderungen auf Sylt. *D. botan. Monatsschrift* 12, 67—74.
- Koepert**, Otto, Phänologische Beobachtungen aus dem Herzogtum Sachsen-Altenburg aus dem Jahre 1893. (4. Beobachtungsjahr.) Zusammengestellt von —. *M. Ver. E. Halle a. S.*, 1894, 96—98. — *Arch. f. Landes- u. Volkskunde d. Prov. Sachsen, Halle a. S.*, 4, 96—98.
- Kollmann**, Paul, Die Waldungen und der Waldbau des Herzogtums Oldenburg im Rahmen der volkswirtschaftlichen Entwicklung. Auf statistischer Grundlage dargestellt. *D. G. Blätter, Bremen*, 17, 97—144. \* 1: 500 000.
- Krause**, Ernst H. L., Die Steppenfrage. *Globus, Braunschweig*, 66, 1—6. \*.
- Nebel**, L., Die Käfer des Herzogthums Anhalt. Beiträge zu ihrer geographischen Verbreitung. I. *Cerambycidae*. 23 pag. Dessau, R. Kahle. M. 0,50.
- Nehring**, A., Die Verbreitung des Hamsters (*Cricetus vulgaris*) in Deutschland. *Arch. f. Naturgesch.*, 1894, 15—32. \*.
- Pflanzenreich**, Veröffentlichungen des K. Statistischen Landesamts. Meteorologische Zentralstation. Erscheinungen aus dem — im Jahre 1893. (Separatdruck aus: „*Staatsanzeiger für Württemberg*“, 1894, Nr. 116.) 1 Bl. Fol.
- Philippson**, H., Vogelwanderungen auf der Insel Föhr. *Die Natur, Halle a. S.*, 43, 446—448.
- Raesfeld**, Der bairische Wald nach Oberforstrath v. —. Von K. M. *Die Natur, Halle a. S.*, 43, 433—436.
- Regel**, Fritz, Thüringen. Ein geographisches Handbuch. 2. Theil. Biogeographie. 1. Buch. Pflanzen- und Thierverbreitung. VI-379 pag. mit 6 Figuren. Jena, 1894, G. Fischer. M. 7.
- Schäfer**, Phänologische Beobachtungen für Metz aus den Jahren 1891—94. *J.-Ber. Ver. E. Metz* 16. 1 Tab.

- Schneider**, Die Waldflora der Voreifel. *Deutsche Forst-Zeitung, Neudamm*, 9, 361—364, 377—379.
- Schulz**, Aug., Die Vegetationsverhältnisse des Saalebezirkes . . . 43 pag. Halle, Philos. Fak., Habil.-Schr. v. 26. Juni 1896. Halle a. S., 1894, Druck d. Buchdr. d. Waisenhauses.
- Toepfer**, Hermann, Phänologische Beobachtungen in Thüringen 1893. (13. Jahr.) *M. Ver. E. Halle a. S.*, 1894, 92—96. — *Arch. f. Landes- u. Volkskunde d. Prov. Sachsen, Halle a. S.*, 4, 92—96.
- Trojan**, Johannes, Eibenbäume in Deutschland. *Schriften Naturf. Ges. Danzig*, N. Folge 8, Heft 3 u. 4, 229—232.
- Verbreitung**, Die — des Hamsters (*Cricetus vulgaris*) in Deutschland. [Nach Nehring.] *Naturw. Wochenschr., Berlin*, 9, 108—110.
- Verhoeff**, C., Blumen und Insekten der Insel Norderney und ihre Wechselbeziehungen, ein Beitrag zur Insekten-Blumenlehre und zur Erkenntniss biologischer und geographischer Erscheinungen auf den deutschen Nordseeinseln. *V. K. Leopold-Karol. Ak. d. Naturf., Halle*, 61, 45—216. 3 †.
- Zacharias**, Otto, Über das Projekt einer nochmaligen Durchforschung der Koppenteiche. *Der Wanderer im Riesengebirge, Hirschberg*, 1894, 17—19.

## e. Anthropogeographie.

- Ammon**, Otto, Die anthropologischen Untersuchungen in Baden. *Correspondenz-Blatt d. D. Ges. f. Anthrop., Ethn. u. Urgesch., München*, 26, 41—44.
- Andree**, Richard, Die Wendendörfer im Werder bei Vorsfelde. *Globus, Braunschweig*, 66, 109—114. ††.
- Böckh**, R., Die Verschiebung der Sprachverhältnisse in Posen und Westpreussen. *Preuss. Jb., Berlin*, 77, 424—436.
- Brandt**, K., Stammesgrenzen zwischen Ems und Weser. *M. Ver. f. Gesch. u. Landeskunde v. Osnabrück* 18, 1—15. †. 2\*.
- Buschlok**, Richard Albert Gustav, Die Abhängigkeit der verschiedenen Bevölkerungsdichtigkeiten des Königreichs Sachsen von den geographischen Bedingungen. Nebst 3 Taf. Veröffentl. v. Verein f. Erdkunde zu Leipzig. 61 pag. 3\*. Leipzig, Philos. Fak., Inaug.-Diss. v. [25. Sept.] 1893. Leipzig, 1893, Pierer'sche Hofbuchdr. in Altenburg.
- Černý**, Adolf, Rouné listy o Lužici. [Verschiedenes über die Lausitzer Wenden.] *Prag*, 1894. 135 pag.
- Danköhler**, Eduard, Die Bevölkerung des Harzgebietes. *M. Ver. E. Halle a. S.*, 1894, 35—44. \* 1 : 500 000. — *Arch. f. Landes- u. Volkskunde d. Prov. Sachsen, Halle a. S.*, 4, 35—44. \* 1 : 500 000.
- Descamps**, Auguste, Un village français en Allemagne. *B. S. G. Lille* 21, 205—216.
- Dorr**, Robert, Uebersicht über die prähistorischen Funde im Stadt- und Landkreise Elbing (Reg.-Bez. Danzig, Prov. Westpreussen). II. Th. Mit einer Kartenskizze der muthmasslichen Völkerverschiebungen im Mündungsgebiet der Weichsel (400 v. Chr. — 900 n. Chr.). [Forts. d. Progr.-Beil. 1893.] Städtisches Real-Gymnasium, Elbing, Oster-Programm 1894. pag. 43—90. \*. Elbing, R. Kühn. 4.
- Hammerstein**, H. v., Eine prähistorische Wohnstätte und eine römische trua. *Jb. d. Ges. f. lothr. Gesch. u. Altertumskunde, Metz*, 6, 310—313.
- Jelinek**, Edvard, Zapomenutý kout slovanský. Několik prvňích pohledů do Kašubského Pomorí. Z knih a objízdek. [Ein vergessener slavischer Winkel. Einige Blicke ins Kaschubische Küstenland. (Pommern.)] 98 pag. *Prag*, 1894, F. Šimáček. M. 1.
- Kettler**, J. G., Beiträge zur Geographie und Statistik. Heft 1: Niedersächsische Städte. *Weimar*, 1894, Weimarer Verlagsanstalt.
- Nadmorski**, Kazuby i Kociewie. [Ethnographische Studie über die Kaschuben.] 168 pag. *Posen*, 1892.

- Nauw, Jul.**, Die Bronzezeit in Oberbayern. Ergebnisse der Ausgrabungen und Untersuchungen von Hügelgräbern der Bronzezeit zwischen Ammer- u. Staffelsee u. in der Nähe des Starnbergersees. Mit 163 Illustr. im Text u. 1 Album m. 1 Karte u. 49 Tafeln. XV-292 pag. München, Piloty & Loehle. Geh. u. in Mappe M. 27. 4.
- Pischel, Rich.**, Beiträge zur Kenntnis der deutschen Zigeuner. [Aus: „Festschrift zur 200jährigen Jubelfeier der Universität Halle.“] 50 pag. Halle, M. Niemeyer. M. 2. 4.
- Słowianie w środkowej Europie: Łużyccy Serbowie.** [Die Slaven Mittel-Europas: Die Lausitzer Serben.] *Tygodnik Katolicki*, 1891, No. 46—49. 4.
- 
- Batsch, Der Berlin-Ostsee-Kanal.** *D. Rer.* 19, III, 235—249.
- Bellet, Daniel**, Hambourg et son commerce depuis 40 ans. *Nouvelles Géographiques*, Paris, 4, 93—94.
- Bevölkerung**, Die Bewegung der — Württembergs im Jahre 1893. *Württemberg. Jahrbücher f. Statistik u. Landesk.*, Stuttgart, 1894, II, 251—282.
- Canal, Le** — de la Baltique à la Mer du Nord. *La Nature*, Paris, 22, 1, 2—4. \*.
- Eckermann, Die Eindeichung südlich von Husum, in Eiderstedt und Stapelholm.** Mit Karte. *Z. d. Ges. f. Schlesw.-Holst. Gesch.*, Kiel, 23, 41—120. \*.
- Elbe-Trave-Canal, Der** —. *Centrall. d. Bauverwaltung*, Berlin, 500—502, 521—523. ††.
- Geok, Fritz**, Der binnenländische Rhein-Weser-Elbe-Kanal nach den neuesten Entwürfen. Mitteilungen über technische Einzelheiten, Verkehr u. wirtschaftliche wie militärische Bedeutung der neuen Mittelland-Wasserstrasse. Im Auftrage des Vereins für Hebung der Fluss- u. Kanal-Schiffahrt für Niedersachsen zu Hannover unter Mitwirkung des Vorstandes herausgegeben. 43 pag. †. 2 \*.
- Hannover, Schmorl & v. Seefeld Nachf. M. 1,20.
- Geissler, Arthur**, Die Bewegung der Bevölkerung im Königreiche Sachsen während des Jahres 1890, 1891 und 1892, 1893. *Z. K. Sächs. Statist. Bureaus* 38, 1—24; 39, 75—101; 40, 141—159.
- Handelsflotte**, Die deutsche — und der Seeverkehr in den deutschen Häfen. *Arch. f. Post u. Telegraphie*, Berlin, 22, 41—47.
- Hess, Der masurische Schifffahrtskanal in Ostpreussen.** Herausgegeben vom landwirtschaftlichen Central-Verein für Littauen und Masuren in Insterburg. VIII-135 pag. 2 \*. Königsberg, Braun & Weber. M. 2.
- Hildebrandt, Ein Beitrag zur Geschichte und zum Verkehrsleben der Insel Sylt, insbesondere des Ortes Westerland.** *Arch. f. Post u. Telegraphie*, Berlin, 22, 552—556.
- Jannasch, R.**, Der Nord-Ostseekanal und die russisch-sibirischen Eisenbahnen. *Export*, Berlin, 16, 49—52.
- Komornicki, Stefan**, Kilka uwag krytycznych nad spisem narodowościowym w królestwie pruskiem. [Einige kritische Bemerkungen zur Volkszählung der Nationalitäten im Kgr. Preussen vom J. 1890.] *Ekonomista Polski*, Lemberg, 19, 35—53.
- , Stefan, Ludność polska w Prusach Zachodnich. [Die polnische Bevölkerung in West-Preussen.] *Ekonomista Polski*, Lemberg, 18, 165—184, 276—304. †.
- Launhardt, Über den Nordostseekanal.** *M. Ver. E. Leipzig*, 1893, XXXIV—XLI.
- Lommatzsch, Geo.**, Die Bewegung des Bevölkerungsstandes im Königreich Sachsen während der Jahre 1871—1890 und deren hauptsächlichste Ursachen. VIII-157 pag. \*. Dresden, W. Baensch. M. 3.
- Losch, Die Entwicklung der Bevölkerung Württembergs von 1871—1890.** *Württemberg. Jahrbücher f. Statistik u. Landesk.*, Stuttgart, 1894, I, 167—247. 2 \*.
- Matthes, Isolin**, Die Volksdichte und die Zunahme der Bevölkerung im Westkreise des Herzogtums Sachsen-Altenburg in dem Zeitraume 1837—1890. 17 pag. \*. Herzogl. Realgymnasium, Altenburg, Oster-Programm 1894. Altenburg in S.-A., Pierer'sche Hofbuchdr. 4.

- Neumann, Ludw.**, Die Volksdichte im Großherzogthum Baden nach der Höhenlage der Wohnorte dargestellt. Begleitworte zur Höhenschichten- und Volksdichtenkarte Badens im Maasstab 1 : 300 000. 26 pag. \*. [Beiträge zur Statistik des Großherzogthums Baden. Herausgegeben vom Statistischen Bureau. Neue Folge. 5. Heft, zugleich der ganzen Reihe 51. Heft.] Karlsruhe, Ch. F. Müller. M. 6.
- Orts-Lexikon des Deutschen Reichs.** Ein geographisch-statistisches Nachschlagebuch für deutsche Landeskunde. 3. Aufl. von W. K. eil. Mit einer geographisch-statistischen Skizze, 1 Übersichtskarte, 2 statistischen Karten, 31 Städteplänen und 275 Wappenbildern. (In 26 Heften.) Heft 8—26. Leipzig, Bibliographisches Institut. à M. 0,50.
- Orts-Verzeichniss**, alphabetisches — der Kreise Graudenz, Culm, Schwetz, Marienwerder, Strassburg und Briesen, mit Angabe der Post-Bestellanstalten und Amtsgerichtsbezirke, nebst einem Verzeichniss der Rechtsanwälte des Ober-Landes-Gerichts-Bezirktes Marienwerder, der Gerichtsvollzieher, Porto-Tarif, Münztabelle. 3. Auflage. 46 pag. Graudenz, J. Gaebel. M. 0,80.
- Osterrieth, L. F.**, Zur Rhein- und Seeschiffahrt. *D. Rev.* 19, III, 372—377.
- Pawlik, Stefan**, Kolonizacya niemiecka w Wielkopolsce. [Die deutsche Kolonisation in Gross-Polen.] *Przeegl. polski, Krakau*, 99, 411—425.
- Regel, Fr.**, Die wirtschaftlichen und industriellen Verhältnisse Thüringens. Offizieller Katalog der Thüringer Gewerbe- u. Industrie-Ausstellung zu Erfurt im Jahre 1894, I—192.
- Rettich**, Die württembergische Kriminalität. Ein Beitrag zur Landeskunde auf Grundlage der Reichsstatistik. *Württemberg. Jahrbücher f. Statistik u. Landesk.*, Stuttgart, 1894, I, 329—519. 7 \*.
- Sartori, Aug.**, Der Nord-Ostsee-Kanal und die deutschen Seehäfen. Mit 6 Anlagen. Berlin, E. S. Mittler & Sohn. M. 3.
- Schanz, Geo.**, Studien über die bayerischen Wasserstrassen. II. Der Donau-Main-Kanal und seine Schicksale. V-190 pag. \*. Bamberg, C. C. Buchner. M. 4,50.
- Schiffsunfälle**, Die — an der deutschen Küste in den Jahren 1888 bis 1892. *Vierteljahrshefte z. Statistik d. D. Reichs* 3, II, 43—69. \*.
- Schultheiss, F.** Guntram, Polonisierung oder Germanisierung. *Globus, Braunschweig*, 66, 373—378. \* 1 : 2 750 000.
- Seeschiffahrt**, Statistik der — für das Jahr 1892. 2. Abth. Seeverkehr in den deutschen Hafenplätzen. — Seereisen deutscher Schiffe. *Statistik d. D. Reichs*. N. Folge 69, 2. Abth. VIII-223 pag. Berlin, Puttkammer & Mühlbrecht. M. 4.
- Sigismund, R.**, Einiges zur Geschichte der Thüringer Industrie. *M. G. Ges. (f. Thüringen) Jena* 13, 65—76.
- Statistisches Jahrbuch** für das deutsche Reich. Herausg. v. Kaiserl. Statistischen Amt. Fünfzehnter Jahrgang 1894. X-208 pag. 2 \*. Berlin, 1894, Puttkammer & Mühlbrecht. M. 2.
- Stetkiewicz, Stefan**, Kanal łączący morze Bałtyckie z morzem Niemieckiem. [Der Nord-Ostsee-Kanal.] *Więszniat, Warschau*, 12, 321—327. \*.
- Supan, A.**, Die Nationalitäten der preussischen Monarchie nach der Zählung von 1890. *Petermanns M., Gotha*, 40, 160—165. \* 1 : 7 500 000.
- Tromnau, Adolf**, Die deutsche überseeische Auswanderung im Jahre 1893. *D. Rundschau f. G. u. Statistik, Wien*, 18, 415—418. — *Z. f. Schulgeographie, Wien*, 15, 202—203.
- Übersicht** der amtlichen statistischen Veröffentlichungen in Württemberg 1894. *Württemberg. Jahrbücher f. Statistik u. Landesk.*, Stuttgart, 1894, XXVII-XXXVI.
- Uecker, Carl**, Über Zuckerrübenbau im nördlichen Deutschland. 5. Auflage. 37 pag. Anklam, F. Krüger. M. 0,80.
- Verkehr, Der** — auf den deutschen Wasserstrassen in den Jahren 1872 bis 1892. *Vierteljahrshefte z. Statistik d. D. Reichs* 3, I, 26—34.

- Volkszählung**, Die Ergebnisse der — in Elsass-Lothringen vom 1. Dezember 1890. LXXXII-283 pag. [Statistische Mittheilungen über Elsass-Lothringen. Herausgegeben von dem statistischen Bureau des kaiserlichen Ministeriums für Elsass-Lothringen. 24. Heft.] Strassburg, F. Bull. M. 12.
- , Die — vom 1. Dezember 1890. 1 Theil. XI-312 pag. [Beiträge zur Statistik des Großherzogthums Baden. Herausgegeben vom Statistischen Bureau. Neue Folge. 6. Heft, zugleich der ganzen Reihe 52. Heft.] Karlsruhe, Ch. F. Müller. M. 7.
- , Die — am 1. Dezember 1890 im Deutschen Reich. Herausg. vom Kaiserl. Statistischen Amt. *Statistik d. Deutschen Reichs* N. Folge 68. 91—201 pag. †. 4\*. Berlin, 1894, Puttkammer & Mühlbrecht. M. 6.
- Werblunski**, S., Der Nord-Ostseekanal im Weltverkehr. *Gegenwart* 43, 226—228.
- Württemberg**, Neues Ortslexikon des Königr. —. Mit Angabe des Oberamtsbezirks, der Post- und Eisenbahnstationen nach dem Stand Juli 1893. Bearb. v. e. Postbeamten. 137 pag. Esslingen, A. Lung. M. 1,80. Geb. M. 2,40

*f. Historische Geographie.*

- Baasoh**, Ernst, Hamburgs Seeschifffahrt und Waarenhandel vom Ende des 16. bis zur Mitte des 17. Jahrhunderts. *Z. d. Ver. f. Hamburg. Gesch.*, 9, 295—420.
- Bollardi**, Paul, Aus der Geographie der Mark Brandenburg vor 150 Jahren. *Der Baer*, Berlin, 20, 95—96.
- Brandis**, E., Berg- und Thalnamen im Thüringer Walde. Gesammelt und sprachlich untersucht. 74 pag. Erfurt, H. Neumann. In *Leinw. kart.* M. 1. 12.
- Cohausen**, A. von, Alte Topographie des Vereinsgebietes. *A. d. Vereins f. Nassauische Altertumsk.*, Wiesbaden, 26, 145—147.
- und **Mommsen**, Der römische Grenzwall. *A. d. Vereins f. Nassauische Altertumsk.*, Wiesbaden, 24, 254—260.
- Dittmar**, M., Der frühere Elblauf. *Magdeburg. Ztg.*, 1893, No. 86. — *Blätter f. Hundel, Gewerbe u. soc. Leben. Beibl. d. Magdeburg. Ztg.* No. 20, 155 ff.
- Dorr**, Robert, Uebersicht über die prähistorischen Funde im Stadt- und Landkreise Elbing (Reg.-Bez. Danzig, Provinz Westpreussen). II. Th. Mit einer Kartenskizze der muthmasslichen Völkerverschiebungen im Mündungsgebiet der Weichsel (400 v. Chr.—900 n. Chr.) [Forts. d. Progr.-Beil. 1893.] Städtisches Real-Gymnasium, Elbing, Oster-Programm 1894. pag. 43—90. \*. Elbing, R. Kühn. 4.
- Ehrenberg**, R., und B. Stahl, Altona's topographische Entwicklung. Herausgegeben mit Unterstützung der Altonaer Stadtverwaltung. 36 pag. Mit Atlas v. 16 photolith. Tafeln in Fol. mit 1 Blatt Text, in *Leinw.-Mappe*. Altona, Schlüter's Verlag. M. 16. 4.
- Ehrenburg**, Karl, Beiträge zur Geschichte der fränkischen Kartographie zur Zeit des Fürstbischofs Julius Echter von Mespelbrunn (1573—1617). I. Der Maler Martin Seger als Kartograph. — II. Eine Rundkarte des Amtes Neustadt a. d. Saale v. J. 1589. *Arch. hist. Ver. v. Unterfranken u. Aschaffenburg, Würzburg*, 35, 1—32. 2 †; 36, 225—246. 2 †.
- Erzgebirge**, Das —. Gemeinverständliche wissenschaftliche Aufsätze. Herausgegeben vom Erzgebirgsverein Chemnitz. 2. Band. 2. Heft. Flurnamen aus dem Erzgebirge. Von E. Weinhold. Ausflug von Chemnitz nach Wildenthal und dem Kranichsee. Von Zimmermann. pag. 29—75 mit 1 Ansicht. Leipzig, Renger in Komm. M. 0,50.
- Florschütz**, B., Der Limes im Taunus. *A. d. Vereins f. Nassauische Altertumsk.*, Wiesbaden, 26, 148—151.
- Gerbing**, L., Beiträge zum Thüringer Geleitswesen im 16. und 17. Jahrhundert. *M. G. Ges. (f. Thüringen) Jena* 13, 50—62. \*.
- , L., „Unser lieben Frauen Häuslein“. *M. G. Ges. (f. Thüringen) Jena* 13, 63—64. ††.
- Gradl**, Heinrich, Die Ortsnamen am Fichtelgebirge und in dessen Vorlanden. *Arch. Gesch. u. Altertumsk. Oberfranken, Bayreuth*, 18, I, 1—177; III, 81—179.

- Greflinger**, Georg, Hamburgisches Reisehandbuch und Beschreibung von Hamburg im Jahre 1674. Von C. Walther. *Z. d. Ver. f. Hamburg. Gesch.*, 9, 122—149.
- Gruber**, Christian, Die landeskundliche Erforschung Altbayerns im 16., 17. und 18. Jahrhundert. *Forschungen z. D. Landes- u. Volkskunde* 8, 283—359. \*
- , Christian, Die Verdienste Lorenz von Westenrieders um die bayerische Geographie. Festschrift G. Ges. München, 91—118.
- Hammer**, Wilhelm, Ortsnamen der Provinz Brandenburg. 1. Tl. Neunte Städtische Realschule, Berlin, Oster-Programm 1894. 32 pag. Berlin, R. Gaertner. M. 1. 4.
- Hansen**, Reimer, Beiträge zur Geschichte und Geographie Nordfrieslands im Mittelalter. *Z. d. Ges. f. Schlesw.-Holst. Gesch.*, Kiel, 24, 1—92. \*
- Hartmann**, J., Die Besiedelung Württembergs von der Urzeit bis zur Gegenwart. 48 pag. *Württemberg. Neujahrsblätter*, 11. Blatt. Stuttgart, 1894, Gundert. M. 1.
- Helwig**, Die deutschen Ortsnamen in Lauenburg. *Arch. Ver. Gesch. Herzogt. Lauenburg, Mülln*, 6, Heft 3, 1—64.
- Hildebrandt**, Ein Beitrag zur Geschichte und zum Verkehrsleben der Insel Sylt, insbesondere des Ortes Westerland. *Arch. f. Post u. Telegraphie, Berlin*, 22, 552—556.
- Hinriehs**, Adolf, Die sogenannte Römerstrasse in der Oberförsterei St. Avold. *Jb. d. Ges. f. lothr. Gesch. u. Altertumsk., Metz*, 6, 304—309. 2. \*
- Holz**, Geo., Über die germanische Völkertafel des Ptolemaeus. 80 pag. †. [Beiträge zur deutschen Altertumskunde. 1. Heft.] Halle, M. Niemeyer. M. 2.
- Itgen**, Fr., Die Ansiedelungen am Niederrhein von der Lippemündung bis zur holländischen Grenze. Inaugural-Dissertation. Phil. Fak. Halle 1892. 55 S. \*
- Jehl**, C., Die alten Territorien des Elsass nach dem Stande vom 1. Januar 1648. *Monatsber. G. z. Förderung d. Wiss., d. Ackerbaues u. d. freien Künste im Unter-Elsass* 30, 229 ff.
- Jensen**, Christian, Die Bewirtschaftung der „Schiftburlag“ auf Sylt. *Globus, Braunschweig*, 68, 217—219. \*
- Kisa**, Anton, Die Externsteine. *Jb. d. Ver. v. Alterthumsfr. im Rheinlande, Bonn*, 94, 73—142. ††. 3 †.
- Koppmann**, K., Die Landwehr zwischen dem Ratzeburger und dem Müllner See. *Hansische Geschichtsblätter, Leipzig*, 1894, 97—105.
- Krieger**, Alb., Topographisches Wörterbuch des Großherzogtums Baden. Herausgegeben von der badischen historischen Kommission. 2. Abtheilung. 161—320. Heidelberg, C. Winter. M. 5.
- Kühnel**, P., Die slavischen Orts- und Flurnamen der Oberlausitz. Gesammelt und erklärt. Heft 3. 75 pag. [S.-A. aus: „N. Laus. Mag.“ 69.] Leipzig, 1893, K. F. Koehlers Antiquariat in Komm. M. 1, 80.
- Lauridsen**, P., Om Bispedømmet Slesvigs Sognetal i Middelalderen. *Historisk Tæ., Kjöbenhavn*, (6) 5, 181—222.
- Lohmeyer**, Th., Die Hauptgesetze der ältesten deutschen Berg- und Flussnamengebung, hauptsächlich an süderländischen Beispielen erläutert. *V. naturhist. Ver. d. preuss. Rheinlande, Westfalens u. d. Reg.-Bez. Osnabrück, Bonn*, 51, 31—49.
- Nibeleisen**, Über den Ortsnamen Hernster. *Arch. hist. Ver. v. Unterfranken u. Aschaffenburg, Würzburg*, 37, 272—275.
- Ohlenschlager**, F., Die Flurnamen der Pfalz. Speier, 1893.
- Pauls**, E., Zur Geschichte der Erdbeben des 17. und 18. Jahrhunderts in der Aachener Gegend. *A. Histor. Ver. f. d. Niederrhein, Köln*, 56, 91—115.
- Pawinski**, Adolf, Polska w XVI w. pod względem geograficzno-statystycznym: Mazowsze. [Polen im XVI. Jhdt. in geographisch-statistischer Beziehung. Das Land Masovien.] *Zródła dziejowe*, 16. 70-420-XCIII pag. Warschau, 1893.
- Pohl**, Adalbert, Vergessene Ortsbezeichnungen im Isergebirge. *Jb. D. Gebirgsver. f. d. Jeschken- u. Isergebirge, Reichenberg*, 3, 47—49.
- , Adalbert, Volksthümliche Ortsbezeichnungen im Isergebirge. *Jb. D. Gebirgsver. f. d. Jeschken- u. Isergebirge, Reichenberg*, 4, 52—56. \* 1: 50 000.
- Regell**, P., Das Riesengebirge. [Onomatologie.] *Der Wanderer im Riesengebirge, Hirschberg*, 1894, 156.

- Regell, P.**, Der Name des Kynasts. *Der Wanderer im Riesengebirge, Hirschberg*, 1894, 150—152.
- Rentsch, M.**, Zur Erklärung Lausitzer Ortsnamen. *Gebirgsfreund* 5, 85—87.
- Rudloff**, Zur Topographie der Länder Schwaaun und Laage. *Jb. d. Ver. f. mecklenb. Gesch.*, Schwerin, 68, 1—22.
- Sarwey, v.**, Die Abgrenzung des Römerreiches. *Westd. Z. f. Gesch. u. Kunst, Trier*, 18, 1—22.
- Schäfer, R.**, Zur Erklärung Lausitzer Ortsnamen. *Gebirgsfreund* 6, 99—101, 111—113.
- Schiber, Adf.**, Die fränkischen und alemannischen Siedlungen in Gallien, besonders in Elsass und Lothringen. Ein Beitrag zur Urgeschichte des deutschen und des französischen Volkstums. IX-109 pag. 2\*. Strassburg, K. J. Trübner. M. 4.
- Schreiber**, Die heutige Limesforschung am Pauluswall. *Jb. d. Ac. gemeinn. Wissensch. zu Erfurt*, 20, 171—198.
- Schulte, W.**, Eine Reise durch Sachsen vor 900 Jahren. Ibrahim ibn Jakub. *Wiss. Beil. d. Leipziger Ztg.*, 1892, No. 14, 53—56.
- Steinhoff, Rudolf**, Von den Teufelsmauern bei Blankenburg und bei Thale am Harz. *M. Ver. E. Halle a. S.*, 1894, 1 35. — *Arch. f. Landes- u. Volkskunde d. Prov. Sachsen, Halle a. S.*, 4, 1—35.
- Streitberg, W.**, Der Name Wiesbaden. *A. d. Vereins f. Nassauische Altertumsk.*, Wiesbaden, 26, 131—134.
- Toepfer, H.**, Die „kleine Wipper“ der Generalstabskarten. *M. Ver. E. Halle a. S.*, 1894, 90—91. — *Arch. f. Landes- u. Volkskunde d. Prov. Sachsen, Halle a. S.*, 4, 90—91.
- Verkehrsverhältnisse in Cöln (Rhein) zur Römerzeit.** *Arch. f. Post u. Telegraphie, Berlin*, 22, 757—759. \*
- Wanner**, Über einige Ortsnamen der auf der Peutinger'schen Tafel verzeichneten Strasse von Windisch nach Rottweil. *Anz. f. Schweiz. Geschichte, Bern*, 6, 477—490.
- Wessinger, A.**, Die Orts- und Flussnamen der Umgegend von Regensburg. *Beitr. z. Anthr. u. Urgesch. Bayerns* 11, 1—33.
- Witte, Hans**, Das deutsche Sprachgebiet Lothringens und seine Wandelungen von der Feststellung der Sprachgrenze bis zum Ausgang des 16. Jahrhunderts. *Forschungen z. D. Landes- u. Volkskunde* 8, 407—535. \* 1: 300 000.
- Wolf, Georg**, Eine römische Niederlassung auf dem Boden der Stadt Hanau. *Hessenland, Kassel*, 8, 206—211.
- Zangemeister, Karl**, Zur Geschichte der Neckar-Länder in römischer Zeit. *Neue Heidelberger Jb., Heidelberg*, 3, 1—16.
- Zapf, Ludwig**, Der Bergname „Ochsenkopf“. *Arch. Gesch. u. Altertumsk. Oberfranken, Bayreuth*, 18, 1, 221—227.

#### g. Reiseführer.

- Bahlson, Otto**, Thüringen Harz und Rhöngebirge. Tourenbuch für Radfahrer. 70-36-48 pag. Leipzig, Th. Weber. Geb. in Leinw. M. 1,50. 12.
- Behme, Frdr.**, Naturwissenschaftlicher Führer durch die Umgegend der Stadt Goslar am Harz. 1. Theil: Geologie. 64 pag. ††. Goslar, E. Angerstein. M. 0,60. 12.
- Böhmerwald**, Führer durch den — (österreichische und bayrische Antheile) und das deutsche Südböhmen. 2. Auflage. Herausgegeben vom deutschen Böhmerwaldbunde. XXVI-192 pag. 8\*. Budweis, L. E. Hansen in Komm. M. 2,40. 12.
- Bradshaw's Handbook to Belgium and the Rhine.** New ed. London, W. J. Adams. 5 s.
- Brölthel**, Führer durch das —, Siegthal und Siegerland. 74 pag. ††. 2\*. Bonn, A. Henry. M. 1. Geb. M. 1,50.



- Ditzen**, P. H. J., Auf dem kürzesten Wege nach den Nordseebädern Norderney, Borkum, Helgoland über Bremen-Bremerhaven. III-87 pag. ††. \*. Bremerhaven, L. von Vangerow. M. 1. 12.
- Elm**, Führer durch den —. 2. Auflage. 31-IV pag. \*. Braunschweig, A. Limbach. Kart. M. 0,50. 12.
- Ende**, Frdr., und Erh. Kolb, Praktischer Führer durch die Fränkische Schweiz mit ausführlicher Orientirungs-Karte. 32 pag. Nürnberg, J. Ph. Raw. M. 0,45. 12.
- Engel**, Th., Durch Schwaben. IV. Bändchen. Der Hohenstaufen und sein Gebiet. Göppingen, Geislingen, Gmünd und ihre Umgebung. pag. 309—348. ††. \*. (Europäische Wanderbilder No. 232.) Fr. 0,50.
- Flöha-Thal**, Führer durch das —. ††. 4 \*. Flöha i. S., 1893.
- Fontane**, Führer durch die Umgegend von Berlin. Nach eigenen Erfahrungen bearbeitet und herausgegeben vom Touristen-Club für die Mark Brandenburg. III. Theil. Westen und Süden. Unter-Spree und Havel, Wannsee-Bahn, Potsdamer Bahn, Wetzlarer Bahn, Anhalter Bahn, Dresdener Bahn. VII-119 pag. 1 Tab. 3 \*. — IV. Theil. Grunewald. Unter Berücksichtigung der vom Touristen-Club für die Mark Brandenburg geschaffenen Wegebezeichnung. VIII-80 pag. \*. Berlin, F. Fontane & Co. à M. 0,50. 12.
- Görges**, E., Wegweiser durch das Wesergebiet von Münden bis Minden. 6. Auflage. Hameln, A. Brecht. Geb. in Leinw. M. 2. Exkursionskarte allein M. 1. 12.
- Griebens** Reisebücher. Bd. 4. Dresden, Dresdens Umgebungen und die Sächsische Schweiz. Praktisches Handbuch f. Reisende. 17. Aufl. Mit Karten u. Plänen. IV-212 pag. Berlin, 1894, A. Goldschmidt. 16.
- Heere**, Rhold., Die Ostseebäder Zinnowitz, Coserow und Carlshagen auf der Insel Usedom. 32 pag., Karte, und eine Anweisung über den Gebrauch der Seebäder. Berlin, Zeughofstr. 11 I, Selbstverl. M. 0,60. 12.
- Hensel**, A., Samland. Ein Wegweiser für den Strand und das Innere. VIII-100 pag. ††. Königsberg, Hartung. M. 1. Karte dazu. 34×28,5 cm. Lithogr. M. 0,30. Auf Leinw. in Etui M. 0,60. 12.
- Hölscher**, G., Bonner Wanderbuch mit genauen Wegebeschreibungen. Eine reiche Auswahl von nahen und ferneren Ausflügen. 68 pag. \*. Köln, G. Hölscher. Bonn, O. Paul in Komm. M. 1. 12.
- Jaob**, K., Bäder, Heilanstalten, Sommerfrischen und Touren im Vogtlande. Im Auftrag des „Vereins der Vogtländer in Leipzig“ zusammengestellt. 27 pag. Leipzig, J. Milde-Rossberg. M. 0,20. 12.
- Karrer's** Wegweiser durch Thüringen und das Kyffhäuser-Gebirge. VIII-115 pag. ††. \*. Weimar, A. Karrer. Kart. M. 1. 12.
- Kiessling's** Reisebücher. Die Ostseeküste von Colberg bis Heiligendamm und Rügen. Ein Führer für Wanderfreunde und Badegäste, mit 23 farbigen Karten, bearbeitet von B. Graupe. VIII-103 pag. Berlin, A. Kiessling. M. 2. 12.
- 's Reisebücher. Stettin und die Ostseebäder auf Wollin und Usedom (Dievenow, Misdroy, Swinemünde, Ahlbeck, Heringsdorf, Zinnowitz). Ein Führer für Wanderfreunde und Badegäste mit 10 farbigen Karten, bearbeitet von B. Graupe. IV-35 pag. Berlin, A. Kiessling. M. 1. 12.
- 's Reisehandbücher. Greifswald, Stralsund und Rügen. Ein Führer für Wanderfreunde und Badegäste mit 10 farbigen Karten bearbeitet von B. Graupe. [Aus: „K., Die Ostseeküste von Colberg bis Heiligendamm und Rügen“.] IV-40 pag. Berlin, A. Kiessling. M. 1. 12.
- Knauff**, Ph., u. F. Formazin, Führer durch die Ostseebäder Dievenow und das Solbad Cammin in Pommern. Bearbeitet und gezeichnet von G. Zickerow. 18 pag. 3 \*. 1 Stadtplan. Cammin, F. Formazin. M. 0,50. 12.
- Kölner** Wanderbuch mit genauen Wegebeschreibungen. Eine reiche Auswahl von nahen und fernern Ausflügen. 95 pag. \*. Köln, G. Hölscher. M. 1. 12.
- Kollbach**, Karl, Bilder vom Rhein. Eine Wanderung von Basel bis zur holländischen Grenze. 2. Auflage. 3. und 4. Tausend. VIII-415 pag. ††. 21 †. Köln, P. Neubner. Geb. in Leinw. mit Goldschnitt M. 13,50.

- Kreuder**, C. Jos., Wanderbuch. 50 Ausflüge und Spaziergänge in die nächste Umgebung von Düsseldorf mit Angabe der Entfernungen und Eisenbahnpreise. I. Sammlung. 39 pag. \*. Düsseldorf, J. P. Mischel. M. 0,60. 12.
- Lehmann**, Osk., Wegweiser in die Umgebung von Schandau. 4. Ausgabe. X-110 pag. \*. Dresden, Albanus. M. 1.
- Meyer's** Reisebücher. Dresden und die Sächsische Schweiz. 3. Auflage. Leipzig, Bibliographisches Institut. Kart. M. 2.
- Müller**, F. B., Führer durch das Nordseebad Langeoog. 56 pag. Plan. Esens, 1891, J. Biermann.
- Nägele**, Eugen, Durch Schwaben. IV. Bändchen. Reutlingen — Tübingen — Hohenzollern. pag. 191—228. ††. \*. (Europäische Wanderbilder No. 223.) Zürich, Orell Füssli. Fr. 0,50.
- Sächsische Schweiz**, 75 Ausflüge in die —. Zusammengestellt von der Section Leipzig des Gebirgsvereins für die sächsische Schweiz. 2. Auflage der „55 Ausflüge“. 12 pag. Leipzig, B. Franke in Komm. M. 0,20. 16.
- Saremba's** Karte der Dresdener Heide. 1:15 600. 6. Aufl. Durchges. u. mit e. Führer ausgestattet von Herm. Heine. 1 Bl. Gr.-Qu.-Fol. 36 pag. Dresden, 1894, C. Weiske. M. 1,50. 16.
- Schäfer**, Thdr., Führer zu Wanderungen im Erzgebirge. Mit 1 Karte des Erzgebirges, 1 Routenkarte und zahlreichen Wegskizzen. XI-138 pag. (Neues Wanderbuch durch Sachsen. Tl. 5.) Dresden, C. C. Meinhold & Söhne. Kart. M. 2. 12.
- , Theodor, Touristenführer durch die Sächsische Schweiz und die angrenzenden Gebiete. Mit Wegekärtchen, Aussichtsskizzen u. einer Karte der Sächs. Schweiz. 4. Aufl. XII-255 pag. Dresden, [1892]. 16.
- Scherz**, C. F., Die Nordsee-Insel Borkum. 10. Aufl. VIII-206 pag. ††. \* 1:15 000. Emden und Borkum, 1894, W. Haynel.
- Schmid**, Hans, Führer durch den Frankenwald. Schilderungen. 32 pag. ††. \*. Bamberg, Handelsdruckerei. M. 0,40.
- Schmidt**, Alb., Führer durch das Fichtelgebirge und den Steinwald. Herausgegeben im Auftrage des Fichtelgebirgsvereins. VIII-192 pag. 1 Plan der Luisenburg. 2 \*. Wunsiedel, G. Kohler. Geb. in Leinw. M. 3. 12.
- Sohnars**, Carl Wilh., Neuester zuverlässiger Führer von Baden-Baden und dem Schwarzwald. 8. Auflage. XVI-207 pag. Baden-Baden, C. Wild. In Leinw. kart. M. 2. 12.
- Scholz**, J., Führer durch das Altwatergebirge, durch Freiwaldau, Gräfenberg, Lindewiese, Ziegenhals, Zuckmantel, Reihwiesen, Einsiedel, Würbenthal, Karlsthal, Karlsbrunn, Goldenstein, M.-Altstadt und das Glatzer Schneebergs-Gebirge. Zweite, verb. u. erg. Aufl. Mit einer Wegekarte der mährisch-schlesischen Sudeten 1:200 000 und markiertem Wegweiser. 168 pag. Freiwaldau, Betty Tietze. Ausg. A. M. 1,50. — Ausg. B. M. 2.
- Schwaben**, Durch —. V. Bändchen. Schwäbische Alb. Urach. 208 pag. ††. \*. (Europäische Wanderbilder.) Zürich, Orell Füssli. Fr. 0,50.
- Seeligs** Führer. Dresden und die Sächs.-Böhm. Schweiz. XII-240 pag. 10 \*. Hamburg, 1892, Verlagsanstalt u. Druckerei-Actiengesellschaft. 16.
- Siebengebirge**, Führer durch das — mit genauen Wegebesehrungen, geschichtlichen und andern Notizen. 20 pag. \*. Köln, G. Hölscher. M. 0,30.
- Spielmann**, C., Führer durch Weilburg und Umgebung (Nord-Ost-Nassau). Im Auftrage des Taunusklub Weilburg herausgegeben. Mit Illustrationen von Ferd. Nitzsche und 1 Karte von Ludw. Ravenstein. VIII-118 pag. Weilburg, H. Diesterweg. M. 1,30.
- Steinbrück**, P. O., In acht Tagen durch die sächsisch-böhmische Schweiz. IV-189 pag. \*. Schwerin, F. Bahn. Kart. M. 1,60. 12.
- Trinius**, Aug., Die Vogesen in Wort und Bild. Ein Wanderbuch durch den Wasgau. Mit 22 Lichtdruck-Vollbildern nach Original-Aufnahmen. In 20 Lieferungen. 1. Lief. 24 pag. 2 †. Karlsruhe, O. Nernich. M. 0,50.

- Trinius, Aug.**, Thüringer Wanderbuch. 5. Band. VIII-311 pag. Minden, J. C. C. Bruns. M. 5,50. Geb. M. 7.
- Wagner, J., und W. Borst**, Die Charlottenhöhle bei Hürben, O.-A. Heidenheim, und ihre Umgebung von J. Wagner, sowie Führer durchs Brenzthal von W. Borst. Mit 1 Höhlenkarte, 11 Ansichten und angehängter Karte des Brenzthales. 46 pag. Heidenheim, C. F. Rees. M. 0,60.
- Wanderbuch für den Solling**, Vogler, Elfas, Hils und das Oberwesergebiet von Bodenwerder bis Bursfelde, mit einem Sommerfrischen- und Bäderverzeichnis. Herausgegeben vom Sollingverein. 2. Auflage. IV-VI-95 pag. Holzminden, C. C. Müller. Geb. in Leinw. M. 0,75. 12.
- , **Trierer** —. Spaziergänge und Ausflüge in die Umgebung Triers. III-56 pag. \* Trier, H. Stephanus' Verlag. Kart. M. 1. Mit Karte auf Leinw. M. 1,50. 12.
- Wittschieber, Ernst**, Ausflüge in Hildesbeims Umgegend und in den Harz. Unter Berücksichtigung der schönsten Partien in das Wesergebiet, den Deister und den Teutoburger Wald. VII-29 pag. Hildesheim, E. Wittschieber. M. 0,50. 12.
- Wünsche, E.**, Führer durch die sächsische Schweiz. Umgebung vom Grossen Winterberg. 1: 26 000. Dresden, 1892, C. Höckner. Qu.-Fol.
- Zwickert, Max**, Führer durch das Nordseebad Wangerooge für 1894. 64-4 pag. 2\*. Oldenburg, G. Stalling's Verlag. M. 0,75. 16.

#### *h. Karten.*

##### *α. Deutschland und grössere Teile.*

- Algermissen, Joh. Ludw.**, Wandkarte des Deutschen Reiches für den Schulgebrauch. 1: 750 000. 10. Auflage. 9 Blatt à 58,5 × 62,5 cm. Farbendr. u. kolor. Leipzig, G. Lang. M. 10. Auf Leinw. in Mappe oder mit Stäben M. 17.
- Bielenberg, R.**, Schulwandkarte von Deutschland, nach eigener Methode bearbeitet und gezeichnet. 1: 800 000. 9 Blatt à 55 × 57,5 cm. Farbendr. Weimar, Geographisches Institut. M. 14. Auf Leinw. mit Stäben M. 22.
- Böhm, Wilh.**, Hand-Karte von Württemberg, Baden und Hohenzollern. Für den Schulgebrauch gezeichnet. 1: 1 000 000. 21. — 40. Taus. 31,5 × 25,5 cm. Farbendr. Mit Text auf der Rückseite. Stuttgart, R. Lutz. M. 0,20.
- Deutschland, Reise- und Eisenbahn-Karte** von — und eines Theiles der angrenzenden Länder. Neue Ausgabe 1894. 53 × 67,5 cm. Farbendr. Mit einem alphabetischen Verzeichnisse zum schnellen und sichern Auffinden aller auf dieser Karte verzeichneten Orte. 24 pag. mit 1 Geschichtstab. und 1 Karte. Düsseldorf, A. Bagel. M. 0,60. 12.
- , 1: 2 500 000. Weimarer Hand- und Reisekarten aller Länder der Erde. No. 8. Ausg. 1894. Farbendr. Weimar, Geograph. Institut. M. 1; auf Leinw. M. 1,80; in Etui M. 2,20. Fol.
- Gaebler, Ed.**, Schulwandkarte des Deutschen Reichs, des Alpengebietes und der Nachbarländer. 1: 800 000. Physikalische Ausgabe. 4. Auflage. 6 Blatt à 56 × 99 cm. Farbendr. Leipzig, G. Lang. M. 14. Auf Leinw. mit Stäben M. 22.
- Geologische Karte** von Preussen und den thüringischen Staaten. 1: 25 000. Herausg. von der königl. preuss. geologischen Landesanstalt und Bergakademie. à 46,5 × 48,5 cm. Farbendr. Mit Erläuterungen. Gradabth. 55. No. 28. Göttingen. 58 pag. — 29. Waake. 22 pag. — 34. Rheinhausen. 21 pag. — 35. Gelliehausen. 14 pag. — Gradabth. 80. No. 24. Birkenfeld. 34 pag. — 29. Nohfelden. 29 pag. — 30. Freisen. 37 pag. — 35. Ottweiler. 32 pag. — 36. St. Wendel. 21 pag. Berlin, S. Schropp in Komm. à Blatt M. 2.
- Gutbier, Herm.**, Der Hainich. Ein Beitrag zur Heimatskunde. 48 pag. Langensalza, Wendt & Klauwell in Komm. M. 0,50. 12.
- Hirschmann, L., und Gg. Zahn**, Wandkarte von Bayern, Württemberg, Baden und Hessen. Zum Schulgebrauche entworfen. Neueste Auflage. 4 Blatt à 53,5 × 68,5 cm. Lith. und kolor. Regensburg, J. G. Bösencker. M. 3,50. Auf Leinw. mit Stäben M. 9.

- Karte des Deutschen Reiches.** 1 : 100 000. Abt.: Königreiche Bayern, Preussen und Württemberg, sowie Baden siehe die einzelnen Länder.
- Karte der Rheinprovinz und Westfalens, der Provinz Hessen-Nassau, der Fürstenthümer Lippe und des Fürstenthums Waldeck, des Grossherzogthums Hessen, der bayrischen Rheinpfalz und eines Theils der benachbarten Länder.** Mit genauer Angabe sämmtlicher eröffneten Eisenbahnen. Nach den besten Quellen neu bearbeitet. Ausgabe 86,5 × 58 cm. Farbendr. und kolor. Düsseldorf, A. Bagel. M. 1,50.
- Kiepert, Heinr.,** Das Deutsche Reich in farbigen Karten à 41,5 × 54 cm. Mit Namenverzeichnis und statistischem Text von P. Lippert und M. Busemann. 20-16 pag. Berlin, D. Reimer. Kart. M. 6. Fol.
- , Heinr., Wandkarte des Deutschen Reiches. 1 : 750 000. 9. Auflage. Revision von Rich. Kiepert. 9 Blatt à 48,5 × 62 cm. Farbendr. und kolor. Berlin, D. Reimer. M. 10. Auf Leinw. in Mappe M. 18. Mit Stäben M. 20.
- 's, Rich., Schul-Wand-Atlas der Länder Europa's. 10. Lieferung. Politische Wandkarte von Deutschland. 1 : 1 000 000. 3. Aufl. 6 Blatt à 68 × 54,5 cm. Farbendr. u. kolor. M. 7,50. Auf Leinw. in Mappe M. 13,50. Mit Stäben M. 16,50.
- 's Neueste Spezial- und General-Karten mit wertvollem, statistischem Material v. Paul Lippert u. vollständigem Namen-Verzeichnis mit Bevölkerungsziffern zu jeder Karte. Lith. u. Farbendr. No. 6. Bayern, Württemberg, Baden u. Elsass-Lothringen. 1 : 1 000 000. 7 pag. [Aus: Kiepert's Handatlas.] Berlin, D. Reimer. In Futteral M. 1. Gr. Fol.
- Kurs, V.,** Karte der flossbaren und schiffbaren Wasserstrassen des Deutschen Reiches im Massstab 1 : 1 000 000 auf 4 Blättern. Berlin, Siemenroth & Worms.
- Lehmann's, C.,** Bahnpost-Karte vom Deutschen Reiche. 1 : 2 000 000. 14. Auflage. 1894. Bearbeitet von L. T. Schultz. 51 × 70 cm. Farbendr. Mit einem Verzeichnis der Bahnposten im deutschen Reichs-Post-Gebiet, in Bayern und Württemberg. 16 pag. Berlin, J. Springer. M. 1,50. Auf Leinwand in Leinw.-Deckel M. 3,50.
- Lepsius, Rich.,** Geologische Karte des Deutschen Reichs, auf Grund der unter C. Vogels Redaction in Justus Perthes' geogr. Anstalt ausgeführten Karte in 27 Blättern in 1 : 500 000 bearb. (In 14 Lieferungen.) Lfg. 1—2. à 2 Bl. m. 1 Bl. Text. à 34 × 41 cm. Farbendr. Gotha, Justus Perthes. à M. 3.
- Lüdemann, Gust.,** Bahnpostkarten des deutschen Reichs-Postgebietes. Unter Beihilfe von Wilh. Müller. No. 1—3. 2. Auflage. Farbendr. Berlin, F. Luckhardt. M. 3. Einzeln M. 1,20.
- Opitz, C.,** Reise-Atlas von Europa. (Aus: W. Koch u. C. Opitz, Eisenbahn- u. Verkehrs-Atlas.) I. Abth. Deutsches Reich. (In 26 Sect.) Sect. 2, 3, 4, 5, 6, 7, 8, 9, 12, 13, 14, 17, 18, 21. Je eine farbige Karte à 27,5 × 40,5 cm. u. Ortsverzeichniss. Leipzig-Neustadt, A. Solbrig. à M. 0,50. 12.
- Schuchardt, Carl,** Atlas vorgeschichtlicher Befestigungen in Niedersachsen. Original-Aufnahmen und Ortsuntersuchungen im Auftrage des historischen Vereins für Niedersachsen mit Unterstützung des königl. preussischen Ministeriums der geistlichen, Unterrichts- und Medicinal-Angelegenheiten und des hannover. Provinziallandtages bearbeitet. IV. Heft. 19—40. ††. 8 farbige Pläne. \*. Hannover, Hahn. M. 5. Fol.
- Seydler, Ernst,** Eisenbahn-Karte des nordöstlichen Deutschland. Nebst Angabe der Entfernungen in Km. nach den neuesten Quellen entworfen und gezeichnet. 51 × 65,5 cm. Steindruck. Graudenz, J. Gaebel. M. 1.
- Strassen-Übersichtskarte** von Deutschland und Deutsch-Oesterreich für Radfahrer. Bearbeitet unter Zugrundelegung der Ed. Gaebler'schen Verkehrskarte des Deutschen Reiches im Auftrage des Deutschen Radfahrerbundes. 1 : 750 000. 72 × 58,5 cm. Farbendr. Leipzig, J. C. Hinrichs' Sort. in Komm. M. 2.

- Straube, Jul.**, Spezialkarte des Laufes der Ober-Spree mit Umgebung. 1 : 60 000. 48,5 × 45 cm. 4 farbig. Berlin; J. Straube. M. 0,75.
- 's Spezialkarte des Laufes der Ober-Spree. 1 : 60 000. 48,5 × 45 cm. Mit Ergänzungskarte: Übersicht der Wasserläufe zwischen Schmöckwitz-Fürstenwalde-Teupitz-Königswusterhausen. 1 : 120 000. 26,5 × 44 cm. Farbendr. Berlin, J. Straube. M. 1.
- Übersichts-Blätter** zu amtlichen Kartenwerken Süddeutschlands, des deutschen Reiches und Frankreichs. Ausgegeben am 1. Juli 1894. 16 pag. 12  $\frac{1}{2}$ . München, Literarisch-Artistische Anstalt. M. 0,75.
- Übersichts-Blatt** zu der Karte des Deutschen Reiches im Masstabe 1 : 100 000, bearbeitet von der Königl. Preuss. Landes-Aufnahme, den Topographischen Bureaus des Königl. Bayerischen und des Königl. Sächsischen Generalstabes und dem Königl. Württembergischen Statistischen Landesamt.
- Vogel, C.**, Karte des Deutschen Reiches 1 : 500 000, unter Red. von — ausgeführt in Justus Perthes' geogr. Anstalt in Gotha. 27 Blätter [u. Titelbl.] in Kupferstich. Neue Ausg. (In 14 Lieferungen.) Ausg. A. m. polit. Kolorit. Ausg. B. m. grünem [Flächen-] Waldkolorit. à 44,5 × 33 cm. Lieferung 1. 2 Blatt. Gotha, Justus Perthes. à M. 3. Einzelpr. à Blatt M. 2, auf Leinw. M. 2,40.
- Walsock, Ferd.**, Neueste Eisenbahn-Karte v. Deutschland u. den angrenzenden Ländern m. Vorrichtg. zum schnellen Auffinden der Stationen. 34. Jahrg. Ausg. 1894. 91,5 × 123 cm. Lith. u. kolor. Nebst Zeichniss der Stationen. 115-52 pag. Köln, M. Du Mont-Schauberg in Komm. M. 9.
- Wamser, A.**, Grosse Umgebungskarte von Giessen. 1 : 20 000. 4 Blatt à 62,5 × 80 cm. 1. Giessen. — 2. Wetzlar. — 3. Gross-Buseck. — 4. Lich. Farbendr. Giessen, E. Roth. M. 14. Auf Leinw. m. Stäben M. 20. Einzelne Blätter M. 4.
- Welzbacher, C.**, Spezialkarte des Spessart. 1 : 100 000. 11. Auflage. 57 × 50 cm. Farbendr. Frankfurt a. Main, Jaeger's Verl. M. 1,50.
- Wild**, Übersichtskarte vom Schwarzwald. 1 : 300 000. 52 × 47,5 cm. Farbendr. Baden-Baden, C. Wild. M. 0,75.
- Wolf's Radfahrerkarten.** Red. v. Gust. Müller. 1 : 500 000. Farbendr. In Leinwand-Karton. No. 1. Königreich Sachsen. 6. Auflage. 26 × 43 cm. — No. 2. Prov. Sachsen, Anhalt, Braunschweig, Hannover, östl. Teil. 4. Aufl. 39 × 55,5 cm. — No. 10. Elsass, Grossherzogt. Baden, südwestl. Teil. 37,5 × 27 cm. — No. 12. Prov. Schlesien. 43,5 × 59,5 cm. — No. 13. Provinz Hannover, Oldenburg, Westfalen nördl. Teil, Lippe, Hamburg, Bremen, Niederlande östl. Teil. 47 × 56 cm. Leipzig, G. Levien. à M. 1. Auf Leinw. M. 1,50.

### β. Bayern.

- Fichtelgebirge**, Situationskarte vom — und dem Steinwalde. 1 : 250 000. 32,5 × 32,5 cm. Lithogr. Wunsiedel, G. Kohler. M. 0,75.
- Hypsometrische Karte** des Königreichs Bayern. Bearbeitet im topograph. Bureau des königl. bayer. Generalstabes. Bl. 8, 9, 12. à 31 × 49 cm. Farbendr. München, Literar.-artist. Anstalt. à M. 1,50.
- Karte des Deutschen Reiches.** 1 : 100 000. Abth.: Königreich Bayern. Herausg. vom topograph. Bureau des k. bayer. General-Stubes. à 29,5 × 38 cm. Kupferst. u. Farbendr. Bl. 599. Grafenau. — 612. Landau a. Isar. — 613. Vilshofen. — 623. Augsburg. — 638. München. München, Literar.-artist. Anstalt. à M. 1,50.
- Koch, W.**, und **C. Opitz**, Verkehrskarte des Königreichs Bayern. [Aus: „Eisenbahn- und Verkehrs-Atlas von Europa.“] 1 : 600 000. 60 × 64 cm. Farbendr. Nebst alphabetischem Orts-Verzeichnis. 27 pag. Leipzig-Neustadt, C. Solbrig. M. 2.
- Pfeiffer, G.**, Karte von Mittelfranken. 7. Auflage. 25,5 × 21,5 cm. Farbendr. Fürth, A. Schmittner. M. 0,10.

- Positionskarte** des Königreichs Bayern. 1 : 25 000. Bearb. im topograph. Bureau des königl. bayer. Generalstabes. à 38,5" × 38,5 cm. Photolith. u. Farbendr. Bl. 679. Schwaben. — 725. Zorneding. — 734. Buxheim. — 759. Grönenbach. — 791. Eberfing. — 843. Unterammergau. — 844. Oberammergau. — 845. Eschenlohe. — 872. Ettal. — 886. Schellkopf. München, Literar.-artist. Anstalt. à M. 1,50.
- Zugspitze**, Karte der —. Aufnahme (bayerisches Gebiet) unter Anwendung der Photogrammetrie, Aug. 1892. Bearbeitet im topographischen Bureau des k. b. Generalstabes. 1 : 10 000. 59 × 36 cm. Farbendruck. München, Literar.-artist. Anstalt. M. 1,50.

#### γ. Elsass-Lothringen.

- Geologische Spezialkarte** von Elsass-Lothringen. Herausgeg. v. der Direction der geologischen Landes-Untersuchung von Elsass-Lothringen. 1 : 25 000. à 46,5 × 51 cm. Farbendr. Mit Erläuterungen. Nr. 24. St. Avold. Von H. Grebe, E. Weiss u. L. van Werveke. Mit einer Beschreibung des lothringischen Steinkohlengebirges v. R. Nasse. 42 u. 27 pag. 2 f. — 40. Stürzelbronn. Von L. van Werveke. 20 pag. Strassburg i. Elsass. Berlin, S. Schropp in Komm. à M. 2.
- König, J.**, Handkarte des Kreises Zabern. 1 : 200 000. 27,5 × 28,5 cm. Farbendr. Zabern, H. Fuchs. M. 0,30.
- Rothenberger, Heinr.**, Verkehrs- und Wegekarte von Lothringen. Im Auftrage des kaiserlichen Bezirks-Præsidioms von Lothringen nach amtlichen Quellen bearbeitet. 1 : 200 000. 7. Auflage. 59,5 × 70 cm. Farbendr. Leipzig, G. Lang. M. 2.
- Übersichtskarte** der Eisenerzfelder des westlichen Deutsch-Lothringen. Herausgegeben von der Direction der geologischen Landes-Untersuchung von Elsass-Lothringen. 1 : 80 000. 2. Auflage. 89 × 58 cm. Farbendr. Nebst Verzeichniss. II-8 pag. Strassburg. Berlin, S. Schropp in Komm. M. 1.
- Vogesen**, Karte der —. Herausg. v. Central-Ausschuss des Vogesen-Clubs. 1 : 50 000. Blatt XI. Oberes Breuschthal. 39 × 44 cm. Farbendr. Strassburg, J. H. E. Heitz in Komm. Auf Leinw. M. 1,60.

#### δ. Preussen.

- Aohepohl, Ludw.**, Geognostische Karte des rheinisch-westfälischen Steinkohlenbeckens. Bearbeitet nach Grubenbildern und örtlichen Ermittlungen. 1 : 52 000. 2. Auflage. 6 Blatt à 52 × 61 cm. Farbendr. Essen, Günther & Schwan. M. 30.
- Adelnau-Ostrowo**, Special-Karte der Kreise —. 1 : 150 000. 2. Auflage. 27 × 36,5 cm. Farbendr. Ostrowo, J. Priebatsch. M. 0,75. Auf Leinw. in Leinw.-Decke M. 1,25.
- Asche, A.**, Karte des Kreises Hannover und Linden. Im Auftrage des Lehrervereins Hannover-Linden gezeichnet. 1 : 150 000. 23,5 × 28 cm. Farbendr. Hannover, Hahn.
- , A., Wandkarte des Kreises Hannover und Linden. Im Auftrage des Lehrervereins Hannover-Linden gezeichnet. 1 : 30 000. 4 Blatt à 57 × 68 cm. Farbendr. Hannover, Hahn. Auf Leinw. mit Stäben und lackiert M. 15.
- Bakker's** Schul-Wandkarte von Ostfriesland. 5. Auflage, bearbeitet von C. F. Scherz. 1 : 80 000. 6 Blatt à 52 × 46 cm. Farbendr. Emden, W. Haynel. M. 9. Auf Leinw. mit Stäben M. 16,50.
- Baldamus, A.**, Schul-Wandkarte zur Geschichte des Preussischen Staates, gezeichnet von Ed. Gaebler. I. Brandenburg-Preussen 1415 — 1806. II. Preussen seit 1806. 1 : 800 000. 2. Auflage. 6 Blatt à 66 × 80,5 cm. Farbendr. u. kolorirt. Leipzig, G. Lang. M. 15. Auf Leinw. in Mappe oder mit Stäben, in 1 Theil M. 22; in 2 Theilen M. 25.
- Bossong, Frz.**, Touristen-Karte der Umgebung von Ems, des Einrich mit dem Jammer- und Mühlbachthal, des Lahnthales von Diez bis Coblenz und des unteren Westerwaldes. Relief von Woldermann. 1 : 62 500. 52 × 42,5 cm. Photolithogr. Wiesbaden, Keppel & Müller. Auf Leinw. M. 1,50.

- Brocher, A.**, Historische Wandkarte von Preußen zur Übersicht der territorialen Entwicklung des Brandenburg-Preussischen Staates von 1415 bis zur Gegenwart. Mit Zugrundelegung von H. Kiepert's Wandkarte des Deutschen Reiches bearbeitet. 1:750 000. 4. Auflage. 9 Blatt à 49×62 cm. Lithogr. u. kolor. Berlin, D. Reimer. M. 12. Auf Leinw. in Mappe M. 20. Mit Stäben M. 22.
- Dronke's Karte** der Eifel. 1:300 000. 42×38 cm. Farbendr. Nebst 16 zusammengestellten empfehlenswerten Wanderungen durch das Gebirge von mehreren Eifel Freunden. 2. Auflage. 32 pag. Trier, H. Stephanus' Verl. Kart. M. 1. 12.
- Ems**, Karte der Umgebung von Bad —. 1:33 000. 43×62 cm. Farbendr. Ems, R. Sommer. M. 1,50.
- Elvenspöck, A.**, u. G. Müller, Schulkarte der Provinzen Ost- und Westpreußen, nach der großen Wandkarte herausgegeben. 1:1 200 000. Neue Auflage. 1894. 30×37,5 cm. Farbendr. Leipzig, E. Peter. M. 0,15.
- Engelhardt, F. B.**, Karte des Regierungs-Bezirks Cöslin. 1:325 000. Neue Ausgabe. 1894. 58,5×59,5 cm. Kupferstich und kolorirt. Berlin, S. Schropp. M. 2.
- Fassbinder, Pet.**, Schulwandkarte vom Stadt- u. Landkreise Trier. 1:50 000. 4 Blatt à 50×51,5 cm. Farbendr. u. kolor. Trier, H. Stephanus. M. 6,50. Auf Leinw. mit Stäben M. 10,50. Lakiert M. 11,50.
- Fontane's Neueste Special-Karte** vom Grunewald. 1:50 000. Entworfen und gezeichnet von C. Döring. Unter Berücksichtigung der vom Touristen-Club für die Mark Brandenburg geschaffenen Wegebezeichnung. 26,5×22,5 cm. Farbendr. Berlin, F. Fontane & Co. M. 0,30. Auf Patentpapier aufgezogen M. 0,50.
- Gettel, M.**, Karte vom Dortmund-Ems-Kanal, bearbeitet nach Angaben der Kanal-Kommission in Münster. 1:200 000. 41×112 cm. Farbendr. Mit einer kurzen Beschreibung herausgegeben. 4 pag. Berlin, M. Pasch. M. 3. Fol.
- Helldorff-Zingst**, von, Karte des Kreises Querfurt unter besonderer Berücksichtigung der Wegeverhältnisse, nach amtlichem Material entworfen und gezeichnet. 1:100 000. 39×47,5 cm. Farbendr. Querfurt, W. Schneider. M. 1,25.
- Hilscher, A.**, Karte des Kreises Friedeberg N/M. 1:150 000. 2. Auflage. 29,5×38 cm. Farbendr. Landsberg a/W., F. Schaeffer & Co. M. 0,80.
- , Specialkarte des Kreises Lissa. 1:150 000. 27×36,5 cm. Farbendr. Lissa, H. Ebbecke. M. 0,75.
- Hoffmeyer, Fritz**, Karte der Forsten Haake, Emme, Kiekeberg, Rosengarten. 1:20 000. 47×34,5 cm. Farbendr. Harburg, G. Elkan. M. 0,50.
- Jarotschin**, Karte des Kreises —, Regierungs-Bezirk Posen. Herausgegeben von der kartographischen Abtheilung der königlich preussischen Landesaufnahme. 1:100 000. 45,5×51 cm. Kupferst. u. kolor. Berlin, R. Eisenschmidt. M. 2.
- Kaatzner, Pet.**, Topographische Karte des königlichen Bades Rehburg in Hannover mit ausführlicher Erläuterung der Kur-Verhältnisse (auf dem Umschlag). 1:3125. 50×64,5 cm. Steindruck. Rehburg. Hannover, Schmorl & von Seefeld Nachfolger. M. 0,50.
- Karte des Deutschen Reiches.** 1:100 000. Abth.: Königreich Preussen. Herausgeg. v. d. Königl. Preuss. Landes-Aufnahme. 45. Lauenburg i. Pomm. — 123. Greifenberg i. Pomm. — 124. Schivelbein. — 125. Polzin. — 140. Norden. — 157. Labes. — 172. Emden. — 188. Stargard a. d. Ihna. — 219. Pyritz. — 220. Arnswalde. — 246. Königsberg i. d. Neumark. — 250. Czarnikau. — 275. Samter. — 300. Buk. — 373. Guhrau. Berlin, R. Eisenschmidt. à M. 1,50.
- Karte des oberschlesischen Bergwerks-Areals.** 1:50 000. Zusammengestellt bei dem königl. Oberbergamt zu Breslau. Sect. Ratibor-Czernitz. Mit Grubenfeldern. 43,5×49 cm. Farbendr. Mit Namensverzeichniss. 2 pag. M. 2, ohne Grubenfelder M. 1,50. — Halbsect. Bendzin-Siewierz. Ohne Grubenfelder. 43,5×30 cm. Lith. M. 0,75. — Halbsect. Myslowitz-Dombrowa-Jaworzno. Rev. Ausgabe m. Grubenfeldern. 43,5×30 cm. Farbendr. Mit Namensverzeichniss. 3 pag. M. 1. Berlin, S. Schropp.

- Kassel**, Karte der Umgebung von — (1:200 000), nebst zwei Spezialkarten (1:50 000). 4. Aufl. Kassel, 1894, Gustav Klaunig.
- Kiepert's** neueste Spezial- und General-Karten mit wertvollem, statistischen Material v. Paul Lippert u. vollständigem Namen-Verzeichnis mit Bevölkerungsziffern zu jeder Karte. Lith. u. Farbendr. No. 7. Rheinprovinz, Westphalen u. Hessen-Nassau. 1:1 000 000. 6 pag. — 8. Hannover u. Schleswig-Holstein. 1:1 000 000. 4 pag. — 10. Brandenburg, Schlesien, Posen. 1:1 000 000. 6 pag. — 11. Pommern, West- u. Ost-Preussen. 1:1 250 000. 4 pag. [Aus: „Kiepert's Handatlas.“] Berlin, D. Reimer. In Futteral à M. 1. Gr. Fol. —'s, Rich., Schul-Wandkarte vom Königreich Preußen. 1:1 000 000. 4 Blatt à 54×68 cm. Farbendr. und kolor. Berlin, D. Reimer. M. 5. Auf Leinw. in Mappe M. 9, mit Stäben M. 11.
- Leeder**, E., Wandkarte der Provinz Hannover. Für den Schulgebrauch entworfen, gezeichnet und herausgegeben. 1:240 000. 3. Auflage. Rev. von —. 6 Blatt à 66,5×48,5 cm. Farbendr. u. kolor. Essen, G. D. Baedeker. M. 4. Auf Leinw. in Mappe M. 10,50. Mit Stäben M. 12.
- Leist's**, Paul, Karte der Wasserstrassen zwischen Potsdam und Spandau. Mit Angabe der Tiefenverhältnisse, bearbeitet von Ernst Brasse. 1:30 000. 56×59 cm. Farbendruck. Berlin, H. Peters. Auf Leinw. in Segeltuch-Deckel M. 3.
- Messitsohlblätter** des Preussischen Staates. 1:25 000. Herausgeg. v. d. Kartographischen Abtheilung der Königl. Landesaufnahme. 1848. Königswalde. — 1849. Blesen. — 1850. Gollmütz. — 1920. Tempel. — 1922. Betsche. — 2263. Kontopp. — 2264. Altkloster. — 2265. Weine. — 2336. Liebenzig. — 2337. Schlawa. — 2338. Fraustadt. — 2351. Cleve. — 2352. Calcar. — 2359. Lüdinghausen. — 2360. Ascheberg. — 2361. Drensteinfurt. — 2410. Bielawe. — 2412. Schlichtingsheim. — 2424. Goch. — 2425. Üdem. — 2426. Xanten. — 2427. Wesel. — 2428. Drevenack. — 2429. Dorsten. — 2430. Marl. — 2431. Recklinghausen. — 2432. Waltrop. — 2433. Lünen. — 2434. Hamm. — 2484. Glogau. — 2485. Weisholz. — 2498. Geldern. — 2499. Issum. — 2500. Rheinberg. — 2501. Dinslaken. — 2502. Bottrop. — 2503. Gelsenkirchen. — 2504. Castrop. — 2505. Dortmund. — 2506. Kamen. — 2507. Unna. — 2556. Gr. Logisch. — 2557. Polkwitz. — 2558. Rauden. — 2572. Nieukerk. — 2573. Mörs. — 2574. Duisburg. — 2575. Mülheim. — 2578. Witten. — 2579. Hörde. — 2580. Menden. — 2645. Kaldenkirchen. — 2646. Kempen. — 2647. Krefeld. — 2648. Kaiserswerth. — 2649. Kettwig. — 2651. Hattingen. — 2652. Hagen. — 2653. Hohenlimburg. — 2654. Iserlohn. — 2715. Burgwaldnied. — 2716. Viersen. — 2717. Willich. — 2718. Düsseldorf. — 2720. Elberfeld. — 2721. Barmen. — 2722. Radevormwald. — 2723. Lüdenscheid. — 2724. Altena. — 2902. Gangelt. — 3032. Vettweiss. — 3090. Herbesthal. — 3205. Bürenville. — 3207. Elsenborn. Berlin, 1894, R. Eisenschmidt.
- Nowack**, Special-Karte von dem Regierungs-Bezirk Erfurt. 1:300 000. Neue Ausgabe. 1894. 54×51 cm. Kupferstich u. kolor. Berlin, S. Schropp. M. 2.
- Probst**, Karte des Regierungsbezirks Aurich (Ostfriesland). Zusammengesellt 1889. 1:150 000. 2. Auflage. 62×77 cm. Farbendr. Aurich, D. Friemann. M. 1,80.
- Rechenberg**, Freiherr von, Forstliche Reisekarte von Preußen, gezeichnet von —. 1:1 000 000. Ausgabe 1894. 2 Blatt. 72×66 resp. 73,5×56,5 cm. Farbendr. Leipzig, E. Rust. In Etui M. 2,40.
- Rheinprovinz**, Geschichtlicher Atlas der —, im Auftrage des Provinzialverbandes herausg. (In ca. 20 Blatt.) Bl. 1—4. à ca. 43×65 cm. Farbendr. *Publikationen Ges. f. rheinische Geschichtskunde*, Bonn, No. 12, 1. Lfg. M. 18.
- Richter**, Gust., Eisenbahnkarte von Schlesien nach amtlichen Quellen bearbeitet und herausgegeben 1:250 000. 114,5×168,5 cm. Farbendr. Nebst Stationen-Verzeichnis. 16 pag. Leipzig, G. Lang. Auf Leinw. in Mappe M. 12. Mit Stäben M. 12. 12.



- Schiffels, Joh.**, Schulwandkarte des Kreises Berncastel. 1:40 000. 4 Blatt à 51×54 cm. Farbendr. Trier, H. Stephanus' Verl. M. 8. Auf Leinw. mit Stäben M. 12. Lakiert M. 13.
- Schmidt, W.**, Karte des Kreises Jerichow I zur Heimatkunde. 1:100 000. 25×31 cm. Lith. u. kolor. Ferchels. Rathenow, A. Haase. M. 0,25.
- , **W.**, Karte des Kreises Jerichow II zur Heimatkunde. 1:100 000. 32,5×25 cm. Lith. u. kolor. Ferchels. Rathenow, A. Haase. M. 0,25.
- , **W.**, Wandkarte der Kreise Jerichow I u. II für den Unterricht in der Heimatkunde. 1:100 000. 106×65,5 cm. Lith. u. kolor. Ferchels. Rathenow, A. Haase. Auf Leinw. m. Stäben. M. 5.
- Schmitt, Phpp. Frdr.**, Wandkarte des Kreises Bergheim. 1:20 000. 4 Blatt à 70,5×66 cm. Farbendr. Kreuznach, Schmithals Verl. M. 13,50. Auf Leinw. mit Stäben M. 20.
- Schwalm, Das Samland.** Kreis Fischhausen, Stadtkreis Königsberg und westlicher Theil des Landkreises Königsberg, Provinz Ostpreußen. 47,5×47,5 cm. 3 pag. [Schwalm's Specialkarten des Preussischen Staates. 1:150 000. No. 1.] Farbendr. Riesenburg, L. Schwalm. M. 1.
- Spreewald, Karte vom —.** 1:100 000. 37,5×28,5 cm. Lithogr. Nebst kurzem Führer. 4 pag. Lübbenau, Spreewald-Buchhandlung, E. Bruchmann. M. 0,25. 12.
- Stierlin und Schmeltzer**, Topographische Karte der Kreise des Regierungsbezirks Münster, entworfen nach der Grundsteuer-Katastervermessung und anderen Materialien, sowie nach eigenen Bestimmungen. 1:80 000. Ergänzt von A. Weis. Kreis Warendorf. Ergänzt 1894 durch E. Pahnke. 55×51 cm. Lithogr. u. kolor. Münster, Copenrath. M. 2,50.
- Straube, Jul.**, Spezialkarte der Rüdersdorfer Kalkberge. (Umgegend von Woltersdorf und Erkner.) 1:25 000. 43×32 cm. 6 farbig. Berlin, J. Straube. M. 0,75.
- 's Spezialkarte der Umgegend von Eberswalde, Jagdschloß Hubertusstock, Kloster Chorin. 1:45 000. 36×44,5 cm. 6 farbig. Berlin, J. Straube. M. 0,75.
- , **Jul.**, Wegekarte vom Riesen- und Isergebirge. Im Auftrage des Deutschen und Oesterreichischen Riesengebirgs-Vereins gezeichnet und herausgegeben. 1:150 000. 2. Auflage. 1894. 27×39 cm. Farbendr. Berlin, L. Straube. M. 0,30.
- Sudeten, Wegekarte der mährisch-schlesischen —.** 1:200 000. Mit rother Bezeichnung der markirten Wege. 34×27,5 cm. Lith. Freiwaldau, B. Titze. M. 0,70. Auf Leinw. M. 1,20.
- , **Wegweiser durch die mährisch-schlesischen —.** Mit farb. Markirungszeichen. 2 pag. Freiwaldau, B. Titze. M. 0,50. Fol.
- Trier, Karte der Umgegend von —.** 1:40 000. 40×34,5 cm. Farbendr. Trier, H. Stephanus. M. 0,75. Auf Leinw. M. 1,25.
- Übersichtsblatt der im Jahre 1892 aufgenommenen [1894 veröffentlichten] Messtischblätter.** Berlin.
- **der im Jahre 1893 aufgenommenen [1894 veröffentlichten] Messtischblätter.** Berlin.
- Vries, E. Fr. de**, Handkarte von Ostfriesland (Reg.-Bezirk Aurich). 1:25 000. 3. Auflage. 35,5×45,5 cm. Farbendr. Emden, W. Haynel. M. 0,50.
- Wolf's Radfahrerkarten.** Red. v. Gust. Müller. 1:500 000. Farbendr. In Leinwand-Karton. No. 12. Prov. Schlesien. 43,5×59,5 cm. Leipzig, G. Levien. M. 1. Auf Leinw. M. 1,50.

## ε. Sachsen.

- Flohtel- und Keilbergs-Gebiet, Spezialkarte vom — mit weiterer Umgegend.** Herausg. vom Erzgebirgszweigverein Oberwiesenthal. 1:75 000. Dresden, [1893], Photolith. u. Druck von P. Herrmann. Gr.-Fol.
- Forstrevierkarte vom Colditzer Wald und vom Thiergarten.** 1:19 413 $\frac{1}{2}$ . 35×43,5 cm. Lith. Leisnig, Th. Fanghänel. M. 0,50. In Buntdr. M. 0,60.
- **vom Hochweitzschner und Wendishainer Wald.** 1:19 413 $\frac{1}{2}$ . 35×43,5 cm. Lith. Leisnig, Th. Fanghänel. M. 0,60. In Buntdr. M. 0,75.

- Forstrevierkarte vom Timmlitz I.** 3. Auflage. 40 × 32 cm. Leisnig, Th. Fanghänel. M. 0,50. In Buntodr. M. 0,60.
- Gaebler's, Ed.,** Neue Spezial-Karte der Kreishauptmannschaft Leipzig. 1 : 200 000. 40 × 50 cm. Farbendr. Leipzig, E. Gaebler. M. 1.
- Hydrographische Karte des Königreichs Sachsen.** Bearbeitet im Auftrage des königl. sächs. Finanzministeriums von der Wasserbau-Direktion. 1 : 250 000. 65 × 96 cm. Farbendruck. Nebst Textheft. Tabellarische Zusammenstellung der hauptsächlichsten Wasserläufe des Königreichs Sachsen, mit Angabe der Längen, Gefälle, Zuflußgebiete und Wasserführung derselben. 107 pag. Dresden, [1894], A. Urban. In Karton M. 5,50.
- Jaacob, Karl,** Physikalische Schulwandkarte der Amtshauptmannschaft Leipzig 1 : 15 000. 209 × 189 cm. 6 Blatt. Farbendruck. Leipzig-R. (Heinrich str. 23d), K. Jacobs Selbstverlag. M. 30.
- Karte des Deutschen Reiches.** 1 : 100 000. Abth.: Königreich Sachsen Herausgeg. vom topograph. Bureau des königl. sächs. Generalstabes. Sect. 471 Fürstenau. Vorläufige Ausgabe, das nichtsächsische Gebiet ohne Bergzeichnung wiedergebend. Kupferst. u. kolor. 29,5 × 36,5 cm. Dresden, C. Höckner Leipzig, J. C. Hinrichs' Sort. à M. 1,50. Auf Leinw. M. 2.
- Leipzig, Garnisonumgebungskarte —.** Herausgegeben vom topographischen Bureau des königlich sächsischen Generalstabes. 1 : 100 000. 54 × 40,5 cm. Kupferstich. Dresden, 1894. Leipzig, J. C. Hinrichs' Sort. M. 2. Kupferstich und Farbendr. M. 3. Aufzug auf Leinw. M. 1.
- Meinhold's Karte der Dresdner Haide.** Bearbeitet nach der Natur sowie nach den besten Quellen von E. A. Lehmann. 1 : 18 000. 55,5 × 67,5 cm. Farbendr. Dresden, C. C. Meinhold & Söhne. M. 1.
- Mittelbach, R.,** Orts- und Entfernungskarte des Königreichs Sachsen. Im Auftrage des königl. Gesamt-Ministeriums bearbeitet. 1 : 120 000. Blatt 5. Chemnitz. Neue Ausgabe. 48 × 60,5 cm. Lith. u. kolor. Mit Ergänzungsbogen Dresden, Leipzig, J. C. Hinrichs' Sort. in Komm. M. 2,40. Auf Leinw. M. 3,40. Fol
- Möller's Radfahrerkarte.** 1 : 250 000. Abth. A. Königreich Sachsen. Farbendr. mit Text an der Seite. No. 7. Dresden-Teplitz. 11,5 × 26,5 cm. — 8. Borna-Karlsbad. 12,5 × 44 cm. — 9. Leipzig-Freiberg. 11,5 × 38,5 cm. — 10. Grimma-Sayda. 11 × 36 cm. — 11. Dresden-Herzberg. 10,5 × 38,5 cm. — 12. Dresden-Mittweida. 11 × 26,5 cm. Leipzig, A. Serbe. à M. 0,50.
- Pressnitzwald, Karte des —.** Herausg. vom Verschönerungsverein zu Klotzsche-Königswald. 1 : 50 000. Dresden, [1892], C. C. Meinhold & Söhne. Qu. 4
- Sächsisch-böhmische Schweiz, Touristenkarte der —.** 1 : 75 000. 36 × 45 cm. Farbendr. Schwerin, [1894], F. Bahn. In Etui M. 0,75.
- Sachsen, Geologische Spezial-Karte des Königreichs —.** 1 : 25 000. Herausg. vom königl. Finanz-Ministerium. Bearb. unter Leitung v. Hermann Credner Mit Erläuterungen. Blatt 23/38. Welka-Lippitsch. Von O. Herrmann 45 pag. — 29/24. Baruth-Neudorf. Von G. Klemm. 33 pag. — 54. Bautzen-Wilthen. Von O. Herrmann. 37 pag. — 55. Hochkirch-Czorneboh. Von E. Weber. 22 pag. — 65. Wildruff-Potschappel. Von K. Dalmer und R. Beck. 71 pag. — 84. Königstein-Hohenstein. Von R. Beck. 44 pag. à 48 × 50 cm. Farbendr. Leipzig, W. Engelmann in Komm. à M. 3.
- , Topographische Karte des Königreichs —. 1 : 25 000. Herausg. durch das königl. Finanzministerium. Bearb. im topograph. Bureau des königl. Generalstabes. Sect. 10. Markranstädt. — 11. Leipzig. — 12. Brandis. — 44. Colditz (1889). — 51. Radeberg (currentgestellt). — 60. Rochlitz. — 69. Neustadt — 72. Löbau. — 73. Ostritz. — 80. Freiberg (currentgestellt). — 81. Tharand (currentgestellt). — 86. Hinterhermsdorf. — 87. Seiffhennersdorf (currentgestellt). — 98. Brand. — 116. Lengfeld. — 134. Treuen (currentgestellt) — 136. Schneeberg (currentgestellt). — 140. Kühnheide. à 44 × 45 cm. Kupferst. u. Farbendr. Dresden. Leipzig, W. Engelmann. à M. 1,50.

- Saremba's Karte der Dresdner Heide.** 1:15 600. 6. Auflage. 52,5 × 66 cm. Farbendr. Durchgesehen und mit einem Führer ausgestattet von Herm. Heine. 36 pag. Dresden, C. Weiske. M. 1,50. Auf Leinw. M. 2,50.
- Seifert, M[oritz],** Uebersichtskarte für das sächsisch-böhmische Erzgebirge und seine Umgebung. — 1:250 000. 3. Abdruck mit Eintragung sämtlicher neu entstandenen Eisenbahnen. Annaberg, [1892], H. Graser. Qu.-Fol.
- Wolf's Radfahrerkarten.** Red. v. Gust. Müller. Farbendr. In Leinw.-Karton. No. 7. Königreich Sachsen, nebst Theilen der angrenzenden Länder. 1:400 000. Grosse Ausg. 3. Aufl. 48 × 60,5 cm. M. 1,50. Auf Leinw. m. Messzirkel. M. 2,50. Leipzig, G. Levien.

#### ζ. Württemberg.

- Karte des Deutschen Reiches.** 1:100 000. Abth.: Königreich Württemberg. Herausg. vom königl. württ. statist. Landesamt. à 29 × 39 cm. Kupferst. u. kolor. No. 592. Aalen. — 632. Villingen. — 634. Biberach. — 635. Laupheim. Stuttgart, H. Lindemann. à M. 1,50. Auf Leinw. à M. 2.
- Karte des schwäbischen Albvereins.** Herausgegeben von dem königlichen statistischen Landesamt. 1:50 000. Blatt IV. Göppingen, Geisslingen und Umgebung. 48,5 × 48,5 cm. Steindruck. Stuttgart, H. Lindemann. M. 0,75.
- Regelmann, C.,** Geognostische Übersichtskarte des Königreichs Württemberg. 1:600 000. Auf Grund der geognostischen Specialaufnahmen bearbeitet und herausgegeben von dem königl. württembergischen statistischen Landesamt. Bearbeitet von —. Ausgabe 1894. 50,5 × 33 cm. Farbendruck. Stuttgart, H. Lindemann. M. 2.
- Stuttgart,** Karte von — und weiterer Umgebung. Herausgegeben vom königl. statistischen Landesamt. 1:50 000. 55 × 67,5 cm. Kupferstich. Stuttgart, H. Lindemann. M. 0,75. Auf Leinw. M. 1,50.
- Württemberg,** Generalkarte von — in 6 Blättern. Bearbeitet im königlichen statistischen Landesamt. 1:200 000. Blatt II. Hall. 47 × 69,5 cm. Kupferstich. Stuttgart, H. Lindemann. M. 2.
- , Geognostische Karte von —. Herausgegeben von dem königl. statistischen Landesamt. 1:50 000. No. 30. Freudenstadt. 47,5 × 47,5 cm. Farbendr. Stuttgart, H. Lindemann. M. 2.
- , dasselbe, 2. Auflage. M. 2.
- , Höhenkurvenkarte vom Königreich — mit Gebirgstönen. Herausgegeben von dem königl. württembergischen Landesamt. 1:25 000. Blatt 66. Wildbad. — Blatt 79. Simmersfeld. à 46,5 × 52 cm. Kupferstich und Farbendr. Stuttgart, H. Lindemann. à M. 2.
- , Übersichtskarte von —. Herausgegeben vom königl. statistischen Landesamt. 1:400 000. 69 × 51,5 cm. Farbendr. u. kolor. Stuttgart, H. Lindemann. M. 1,20. Auf Leinw. M. 2.

#### η. Die übrigen Staaten.

- Alban, E.,** Handkarte der Grossherzogthümer Mecklenburg-Schwerin und Mecklenburg-Strelitz. 1:300 000. 5. Auflage. 59 × 80 cm. Farbendr. Schwerin, Stiller. M. 5. Auf Leinw. in Leinw.-Karton M. 6.
- Baden,** Geologische Spezialkarte des Grossherzogtums —. Herausg. v. der grossherzogl. bad. geolog. Landesanstalt. 1:25 000. 47,5 × 51,5 cm. Farbendr. Mit Erläuterungen. Bl. 34. Mosbach. Von F. Schalch. 44 pag. — 82. Gengenbach. Von A. Sauer. 87 pag. Heidelberg, C. Winter. à M. 2.
- , Karte des Grossherzogthums —. 1:400 000. Neudruck. 68,5 × 48,5 cm. Farbendr. Karlsruhe, J. Bielefeld's Verl. In Leinw.-Decke M. 1,50.
- Baden-Baden,** Terrain- und Touristenkarte der Umgegend von —. 1:25 000. 65,5 × 60,5 cm. Farbendr. Baden-Baden, C. Wild. M. 1,50. Auf Leinw. M. 2.

- Bomsdorff**, R. von, Orographisch-topographische Wanderkarte durch das nordöstliche Mecklenburg. Auf Grundlage der Karte des Deutschen Reiches (Generalstabskarte) und unter Berücksichtigung der neuesten Nachträge gezeichnet. Revid. von Heinr. Baade. 1 : 100 000. 61,5 × 76 cm. Photolith. u. Farbendr. Rostock, Volckmann & Jerosch. M. 1,25. Auf Leinw. M. 2.
- , R. v., Topographische Spezialkarte der Grossherzogthümer Mecklenburg-Schwerin u. Mecklenburg-Strelitz. Auf Grundlage der Karte des Deutschen Reiches (Generalstabskarte) u. unter Berücksichtigung der neuesten Nachträge gezeichnet, rev. v. Ingen. Heinr. Baade. 1 : 200 000. 4 Blatt à 50,5 × 59 cm. Farbendr. Rostock, Volckmann & Jerosch. Bl. 1 pro kplt. M. 10. Auf Leinw.-Karton M. 14. Lackiert u. m. Stäben M. 18. Einzelpr. nach Erscheinen à M. 3.
- Hessen**, Höhenschichtenkarte des Grossherzogthums —. Bearbeitet durch das Grossherzogliche Katasteramt. 1 : 25 000. Blatt Michelstadt, 47 × 50,5 cm. Farbendr. Darmstadt, G. Jonghaus. M. 2.
- Himmelreich**, Karte von Rudolstadt und Umgegend. Nach amtlichen Quellen bearbeitet, durch Neuaufnahmen ergänzt und gezeichnet. 1 : 25 000. 54 × 58,5 cm. Aubldr. Rudolstadt, K. Keil. M. 1.
- Kammerforst**, Karte des — im Ostkreise des Herzogthums Altenburg. 1 : 40 000. 22 × 34 cm. Photolithogr. Leipzig, Altenburg, Schnuphase. M. 0,40.
- Karte des Deutschen Reiches**. 1 : 100 000. Herausgeg. v. d. Königl. Preuss. Landes-Aufnahme. Grossherzogthum Baden. No. 644. Freiburg i. Breisgau. Berlin, R. Eisenschmidt. M. 1,50.
- Major**, Cl., Der Herzogl. S.-Meiningensche Kreis Sonneberg und seine Nachbargebiete. 1 : 100 000. Sonneberg, 1894, Th. Brand. M. 1,60.
- Mayher**, W., Topographische Karte von Mannheim und Umgegend. 1 : 25 000. 3. Auflage. 88,5 × 66,5 cm. Farbendr. Mannheim, J. Herrmann. M. 3. Auf Leinw. in Etui M. 4,60.
- Mecklenburgische Schweiz**, Spezialkarte der — für Touristen. 1 : 75 000. 31 × 32,5 cm. Farbendr. Wismar, Hinstorff's Verlag. In Karton M. 0,60.
- Müller**, Herm., u. J. I. Kettler, Mecklenburg. 1 : 360 000. Aug. 1894. Farbendr. (Weimarer Hand- u. Reisekarten aller Länder der Erde. No. 23.) Weimar, Geogr. Institut. M. 1. Auf Leinw. M. 1,80. In Etui M. 2,20. Fol.
- Schwenn**, H., Die mecklenburgische Schweiz. Ein Führer für Touristen und Naturfreunde. 102 pag. \*. Wismar, Hinstorff's Verl. Kart. M. 1,50. 12.
- Spitz**, Engelb., Schulkärtchen vom Amtsbezirk Baden. 1 : 100 000. 24 × 28,5 cm. Lith. u. kolor. Mit Text auf der Rückseite. Baden-Baden, F. Spies. M. 0,20.
- Trautermann**, C., Schichtenkarte von Weimars Umgegend. 1 : 100 000. Zum Aufkleben für die Hand des Schülers bearbeitet. 12 Blatt mit 1 Tafel u. 1 Blatt Text. Weimar, A. Zuckschwerdt. In Karton M. 0,60. Reliefartig aufgezogen M. 1,50. 4.
- Wagner**, E., Touristen-Karte von Konstanz und der Halbinsel. 1 : 50 000. 45 × 55 cm. Farbendr. Konstanz, W. Meck. M. 1,20. Auf Leinw. M. 1,60.
- Wamser**, A., Umgebungskarte von Giessen in Höhenschichten-Darstellung. 1 : 100 000. 24,5 × 31 cm. Farbendruck. Giessen, E. Roth. M. 0,20.
- Wild**, Terrain- und Touristenkarte der Umgegend von Baden-Baden zu Schnars (C. Wild's) Führer von Baden-Baden und Umgegend. 1 : 25 000. 39,5 × 60 cm. Farbendr. Baden-Baden, C. Wild. M. 0,75.

## C. Oesterreich-Ungarn.

(Einschl. Occupationsgebiet.)

(Vergl. auch: Alpen.)

### a. Landeskunde und Chorographie.

- Adria** képek. [Bilder von der Adria.] *Ország-Vildg, Budapest*, 15, 458. ††.
- Aneci**, Y., Die Hauptstadt der Armenier in Ungarn in Wort und Bild. [In armen. Spr.] *Havulés ansóreay, Wien*, 8, 11—15, 35—41, 72—75, 90—95, 183—187, 216—218, 241—244, 265—272, 336—341.

- Badeni, Jan**, Na Slowaczynie Wrażenia z podróży. [Im Lande der Slovaken: Reiseeindrücke.] *Przeł. poveszczy, Krakau*, 36, 33—54, 184—207, 336—351.
- , Jan, W Huczulskich Górach. [Im Huzulischen Gebirge — Czerna Hora.] *Przeł. poveszczy, Krakau*, 40, 1—36.
- , Jan, Wycieczka na Bukowinę. [Ausflug nach der Bukowina.] *Kraj, Petersburg*, 21, No. 36—39.
- Baker, J.**, Pictures from Bohemia, Drawn with Pen and Pencil. ††. \*. London, Religious Tract Society. 8 s.
- Balász, Péter**, A Magas Tátra látóképe különböző megvilágításban. [Ansicht der hohen Tátra bei verschiedener Beleuchtung.] *Erdély, Kolozsvár*, 3, 77—80.
- Balaton Bizottságának**, A Magy. Földr. Társaság — 1892—93 évi működéséről szóló Jelentése. [Bericht über die Thätigkeit der Plattensee-Commission in den Jahren 1892 und 93.] Budapest, 1894.
- Bardócs, Pál**, Földrajzi olvasókönyv a szilágyvármegyei népiskolák számára. [Geogr. Lesebuch für die Volksschulen des Com. Szilágy.] 56 pag. Zilah, 1894, Sörös Samu.
- Bell, F.**, Erdély. [Siebenbürgen.] *Magyarország útirajzokban, Budapest*, 8, 81 pag. ††. \*.
- Belosits, Bálint**, Baja városa. [Die Stadt Baja.] *Képes Folyóirat, Budapest*, 15, 641—645. ††.
- Betza** Stanislaw, W górach Olbrzymich. [Im Riesengebirge.] 130 pag. Warschau, 1893.
- Benoni-Majerski**, Geografia monarchii austro-węgierskiej. [Geographie von Österreich-Ungarn.] 2. Aufl. 100 pag. Lemberg, 1892.
- Beringer, J., & J. Janoušek**, Město a panství Dačice. [Die Stadt u. Herrschaft Datschitz (Mähren).] 266 pag. ††. V Dačicích, 1893, Ant. Kasalý. M. 3.
- Blauth, Jan**, Bagna oleskie. [Die Sümpfe bei Olesko.] *Czas. techniczne, Lemberg*, 11, 114; 12, 73—74.
- Blowitz, A** Trip to Bosnia-Herzegovina. *The Nineteenth Century, London*, 36, 621—644.
- Bömoses, Friedr.**, Die Donau von Regensburg bis Turn-Severin in ihrem heutigen Zustande. *Z. Ö. Ing.- u. Architekten-Ver.*, 1894, 26, 27, 28, 29.
- Bouska, Bohumil**, Ceskodubský okres, popis jeho, jednotlivých osad, historie, ... atd. [Der Bezirk Böhmisches-Aicha, Beschreibung desselben, einzelner Gemeinden, u. s. w.] 111 pag. ††. V Turnově, 1894, Vacl. Kudrnáč. M. 0,50.
- Budapestről Bécsbe**. [Von Budapest nach Wien.] *Magyarország útirajzokban, Budapest*, 1894. 80 pag. ††. \*.
- Castro, G. de**, La valle dell' Avisio. *Natura ed Arte, Milano*, 1894.
- Centelli, A.**, Un' escursione in Istria. *Natura ed Arte, Milano*, 1894.
- Chevalier, A.**, Le Pays des Magyars. Voyage en Hongrie. Ouvrage adapté de l'anglais. 368 pag. ††. Tours, 1893, Mame et fils.
- Ohociszewski, Józef**, Podręcznik geografii ojczystej. [Handbuch der vaterländischen Geographie.] 283 pag. Posen, 1892. 16.
- Christomannos, Th.**, Sulden — Trafoi. Schilderungen aus dem Ortlergebirge. Mit Illustrationen nach Originalen von E. T. Compton, Tony Grubhofer, Wilh. Humer etc. 3. Tausend. VII-175 pag. Innsbruck, A. Eilingner. M. 6. Geb. M. 7,50. 4.
- Czerminski, Marcin.**, Dalmacya; Notatki z podróży. [Dalmatic; Reisenotizen.] *Miśnye katolickie, Krakau*, 1894, 32—40, 57—64, 91—100, 122—131, 153—159, 186—191, 218—221, 245—248, 271—277, 302—307.
- Czink, Lajos**, Arbe. Sziget a Quarneroban. [Arbe. Eine Insel im Quarnero.] *Földrajzi Közlemények, Budapest*, 22, 80—111.
- , L., Arbe. Isola dalmata nel Quarnero. *Abrégé du B. S. Hongroise G., Budapest*, 23 [22], 16—20.
- Danis, János**, Meteorologia, botanica és okszerü méhészet a Tátra tövében. [Meteorologie, Botanik und Bienenzucht am Fusse der Tátra.] *Méhészeti Közlemény, Kolozsvár*, 9, 194.

- Déchy, Moriz von**, Bergfahrten in den Alpen der Herzegowina. *Ö. Alpen-Ztg.*, Wien, 1892, No. 350 u. 351. 16 pag. †.
- Feigler, Ferencz**, Pozsony és környéke. [Pressburg und seine Umgebung.] 32 pag. ††. \* Pozsony, Steiner Zs.
- Forťt, Jos.**, Stromschaufahrt Prag-Aussig, von dem Prager Stadtrathe, dem Elbvereine Aussig und den Handelskammern in Prag und Reichenberg gemeinschaftlich veranstaltet am 21. October 1894. Kanalisierung der Moldau und Elbe von Prag nach Aussig. Eine orientier. Skizze auf Anregung des die Stromfahrt veranstalt. Executiv-Ausschusses verfasst von —. 48 pag. \*. Prag, F. Řivnác. M. 1.
- Gagyí, Sámuel**, A fogarasi havasok és vidéke. [Die Fogaraser Alpen und ihre Umgebung.] *Erdély, Kolozsvár*, 3, 315—325.
- Gliński, Andrzej**, Geografia Galicyi dla szkół początkowych. [Geographie Galiziens für die Volksschulen. 39 pag. Bochnia, 1894.
- Grandjean, M.**, A travers les Alpes autrichiennes. 288 pag. ††. (Bibliothèque illustrée.) Tours, 1893, Mame. 4.
- Grzegorzewski, Jan**, Przez Zawrat do Morskiego Oka w zimie. [Ein Winterausflug über den Zawrat zum Meerauge.] *Pam. Towarzystwa Tatrzańskiego, Krakau*, 14, 86—107.
- Gustawicz, Bronisław**, Szkice geograficzne i historyczne z wycieczki w Pieniny. [Geographische und historische Skizzen von einem Ausflug in Pieniny.] 71 pag. Kraków, 1892.
- Györki, Lajos**, A fogarasi havasokról. [Über die Fogaraser Alpen] *Erdély, Kolozsvár*, 3, 262—266.
- Haardt, V. v.**, Reliefs aus Bosnien und der Hercegovina. *Z. f. Schulgeographie*, Wien, 15, 248—253.
- Haas, Wilhelm**, Bibliographie zur Landeskunde von Niederösterreich im Jahre 1894. *Blätter Ver. f. Landeskunde v. Niederösterreich*, Wien, N. Folge 28, 492—528.
- Haberlandt, M.**, Aus Bosnien und der Herzegowina. *Ö. Monatschr. f. d. Orient*, Wien, 20, 25—29. ††.
- Hanusz, István**, Eredetiségek Magyarországi földrajzában. [Eigenthümlichkeiten in der Geographie Ungarns.] *Turisták Lapja, Budapest*, 6, 189—197.
- Hiro, D.**, Liepa naša domovina. [Unser schönes Vaterland.] II. Bd. 104 pag. ††. Zagreb, 1893. Kr. 1.
- Horváth, Odön**, Dunajecz. *Országy-Vildg, Budapest*, 15, 296—298. ††.
- Hübler, Franz**, Unsere Bilder. [Isergebirge.] *Jb. D. Gebirgsver. f. d. Jeschken- u. Isergebirge, Reichenberg*, 3, 31—40; 4, 43—49. ††. 2 Panoramen.
- Jakubowska, Marya**, Z pobytu w Bośni. [Erinnerungen an Bosnien.] 139 pag. Beuthen, 1891.
- Jelinek, Edward**, Zakopané w polskich Tatrach. [Zakopane in der polnischen Tatra.] 36 pag. ††. Prag, 1893. 4.
- Jirásek, Alois**, Cechy. Společnou práci spisovatelův a umělcův českých. Vede —. [Böhmen. Unter Mitarbeit böhm. Schriftsteller u. Künstler redigiert von —.] Heft 139—150. Theil IX (Heft 142, 148). West-Böhmen. Heft 13 u. 14. pag. 245—288. 3†. Theil X (Heft 139—141, 143—147, 149—150). Das Erzgebirge. Heft 1—10. pag. 1—200. 15†. Prag, 1894, J. Otto. à Heft M. 2. Fol.
- Kenedi, Géza**, A Dunától a Quarneróig. [Von der Donau bis zum Quarnero.] *Magyarország útirajzokban, Budapest*, 1894. 48 pag. ††.
- Kloe, Johann**, Eine Studie aus Kärnten. *Gaea, Leipzig*, 30, 485—489.
- Kőrösi, József, és Gusztáv Thirring**, Budapest fővárosa az 1891 éoben. 1. Heft [Die Hauptstadt Budapest im Jahre 1891. I. Bd.] Budapest, 1894.
- Koetschet, D.**, Bosnie-Herzégovine. *Rev. Française de l'Étranger et des Colonies*, Paris, 19, 241—243.

- Kováts, Mihály, és Ant. Handelsmann,** Földrajzi képek Bács Bodrogmegyéből. [Geographische Bilder aus dem Com. Bács-Bodrog.] \*. Budapest, 1894, Singer & Wolfner.
- KHé, M.,** Die Lösslager in Predmost bei Prerau. *M. Anthropol. Ges. Wien, N. Folge* 14, 40—50. ††.
- Kuničić, P.,** Modra špilja na Biševu kod Visa. [Die blaue Grotte von Busi bei Lissa.] 14 pag. ††. Zagreb, 1893.
- Kuntze, Max,** Arco in Südtirol. Die Geologie, Flora, Fauna und das Klima des Thales von Arco, seine Bevölkerung und Geschichte, sowie der Curort selbst mit seiner Umgebung in Skizzen. 3. Aufl. 118 pag. ††. 1 Plan. 2 \*. Arco, C. Emmert. Kart. M. 1,40.
- Kysela, Frant.,** Malebné procházky po okolí Mnichovo-Hradišt'ském. [Malerische Wanderungen in d. Umgebung von München-Grätz (Böhmen).] 13 pag. München-grätz, 1894, J. Fritsch.
- Lanin, E. B.,** Bosnia and Herzegovina. *Contemporary Rev., London,* 65, 735—760.
- Limanowski, Boleslaw,** Galicya przedstawisna slowem i ołówkiem. [Galizien in Wort und Bild dargestellt.] 154 pag. ††. Warschau, 1892.
- Lóczy, Lajos,** Jelentés a Balaton bizottság 1892 és 1893 évi munkálkodásáról. [Bericht über die Thätigkeit der Plattensee-Commission in den Jahren 1892 und 1893.] *Földrajzi Közlemények, Budapest,* 22, 114—123.
- , Ludwig von, Bericht über die Thätigkeit der Balatonsee-Kommission in den Jahren 1892 und 1893. *Abrégé du B. S. Hongroise G., Budapest,* 23 [22], 20—23.
- Matouschek, Josef,** Touristische Streifzüge durch das Isergebirge. *Jb. D. Gebirgsver. f. d. Jeschken- u. Isergebirge, Reichenberg,* 3, 40—47.
- , Josef, Von der Tafelfichte. *Jb. D. Gebirgsver. f. d. Jeschken- u. Isergebirge, Reichenberg,* 4, 28—34.
- Mikławio, Piotr,** Z Kraju Slowienców. [Vom Lande der Slovenen.] *Wista, Warschau,* 6, 899—906.
- Morozowicz, Józef,** Z Tatr. [Aus der Tatra.] *Wszecławiat, Warschau,* 13, 529—532, 552—555.
- Müllner, A.,** Die „Gradišča“ in Krain. *Argo. Z. f. krainische Landeskunde, Ljubljana,* 1, 7—14, 25—27, 41—50, 65—74, 81—87, 105—118; 2, 17—22, 41—48, 165—170. ††.
- Németh, Géza,** A meszesi kapu. [Das Thor des Meszeszer Gebirges.] *Erdély, Kolozsvár,* 4, 238—242.
- , Imre, A Vértes hegységben. [Im Vérteser Gebirge.] *Turisták Lapja, Budapest,* 6, 41—45.
- Niederösterreich,** Topographie von —. Schilderung von Land, Bewohnern und Orten. Nach den besten Quellen und dem neuesten Stande der Forschung bearbeitet und herausgegeben vom Vereine für Landeskunde von Niederösterreich. Unter Mitwirkung von Baumgartner, Dungal, Frz. Eichmayer u. A. 4. Band. Der alphabet. Reihenfolge (Schilderung) der Ortschaften etc. 3. Band. 1.—3. Heft. pag. 1—192. Wien, W. Braumüller. M. 2. 4.
- Noé, Heinrich,** Die Gartenstadt Görz. *Vom Fels zum Meer, Stuttgart,* 1892/93, II, 227—236. ††.
- Österreichisch-Ungarische Monarchie,** Die — in Wort und Bild. Lieferung 194—217. 14. Bd. Böhmen. I. M. 11,40. Geb. M. 14,20. Wien, A. Hölder in Komm. à M. 0,60.
- Osztrák-Magyar Monarchia,** az, irásban és képbén. [Die Österreichisch-Ungarische Monarchie in Wort und Bild.] Lieferung 201—220. ††. \*. Budapest, 1894.
- Papée, Fryderyk,** Skole i Tucholszczyzna. [Skole und das Tucholer Land.] 124 pag. ††. \*. Lemberg, 1891.
- Papp, György,** Az erdélyrészi déli Kárpátokról. [Über die Siebenbürger Südkarpathen.] *Erdély, Kolozsvár,* 3, 64—67. ††.
- Pazze, P. A.,** Chronik der Sektion Küstenland des Deutschen und Österreichischen Alpenvereins 1873—92. 372 pag. Triest, 1893.

- Perlewitz**, Die Karten des Riesengebirges. Vom Standpunkt des Touristen behandelt von —. *Der Wanderer im Riesengebirge, Hirschberg*, 1894, 86—89.
- Peter**, Johann, Im Quellgebiete der Moldau. Ein Landschaftsbild aus dem Böhmerwalde. *D. Rundschau f. G. u. Statistik, Wien*, 10, 348—356. ††.
- Petersen**, Theodor, Quer durch die Oetzthaler Alpen. *Vom Fels zum Meer, Stuttgart*, 1892/93, II, 429—440.
- Plattensee-Commission**, Bericht über die Thätigkeit der — in den Jahren 1892, 1893. Budapest, 1894.
- Polen**, siehe auch: Russland.
- Postulka**, Frant., Hejtmánství Zábřezské. [Die Bezirkshauptmannschaft Hohenstadt (Mähren).] 116 pag. Olmütz, 1894, Erzbischöfl. Buchdruckerei. M. 1.
- Radios**, P. v., Krain im Leipziger mercantilen Adressbuche vom Jahre 1804. *Argo. Z. f. krainische Landeskunde, Laibach*, 2, 76—78, 87—90.
- Radzikowski-Eljasz**, Stanislaw, Tatry bielskie. [Belaer Tatra.] *Pam. Tawarzystwa Tatrzańskiego, Krakau*, 14, 5—42; 15, 12—60. †. \*
- Ralf**, Oscar, Die Ötzthalerkarte. *M. d. D. u. O. Alpenvereins, Berlin*, 1894, 79—81.
- Rehman**, Antoni, Dolne dorzecze Sanu badane pod względem postaci, budowy i rozwoju gleby. [Unteres Sangebiet, seine Terrainformen, seine Bodenbildung und Entwicklung.] *Spraw. Komisji fizyograficznej, Krakau*, 26, B, 152—237. 3 †. \*
- , Antoni, Szkice geograficzne z Karpat. [Geographische Skizzen aus den Karpathen.] *Przewodnik literacki i naukowy, Lemberg*, 19, 1—9, 97—106, 193—202, 289—293, 385—392, 481—491, 577—585, 673—682.
- Römö**, Karl Went von, Aus dem südöstlichen Theile des Occupationsgebietes. *Ö.-Ungarische Rev.* 16, 247—264, 351—372.
- Seifert**, Uso, Eine Pfingstreise nach Nordböhmen. *Ueber Berg u. Thal, Dresden*, 16, 377—379.
- Semmering**, nyereg, a. [Der Semmering-Sattel.] *Ország-Váldg, Budapest*, 15, 581. ††.
- Sieger**, Robert, Übersicht über den heutigen Stand der wissenschaftlichen Litteratur zur Landeskunde Europas. Oesterreich-Ungarn. *G. Jb., Gotha*, 17, 261—308.
- Siegmeth**, Károly, A Magas Tatra és az abauj-torna-gömöri barlangvidék. [Die hohe Tatra und die Höhlengegend der Comitate Abauj-Torna und Gömör.] *Magyarországi útirajzokban, Budapest*, 1894. 124 pag. ††. \*
- , Károly, A magyar keleti Kárpátok. [Die ungarischen Ostkarpathen.] *Magyarországi útirajzokban, Budapest*, 1894. 48 pag. ††. \*
- Sievers**, Die Karpathenländer. Aus —' „Europa“. *Z. f. Schulgeographie, Wien*, 16, 59—78.
- Simony's**, Friedrich — Dachsteinwerk. *Gaea, Leipzig*, 30, 161—170, 212—218, 271—276, 334—339. ††. 8 †.
- Smorzewski**, Adolf, Węgry społeczne. [Das gegenwärtige Ungarn.] *Nirva, Warschau*, 1891, No. 2, 9, 11 u. 16.
- Sopodźko**, Tytus, Kilka dni na Elbie. [Einige Tage auf dem Elbströme (Nordböhmen).] *Przegl. powszechny, Krakau*, 39, 134—147, 283—298.
- , Tytus, Z pod gór Kruszcowych. Wrażenia z podróży. [Reiseindrücke vom Vorlande des Erzgebirges.] *Przegl. powszechny, Krakau*, 35, 290—295, 449—464; 36, 139—154.
- Steklasa**, J., Zemljopis i statistika austro-ugarske monarkije za srednja učilišta. [Geographie und Statistik der oest.-ung. Monarchie für Mittelschulen.] 159 pag. Zagreb, 1894. Geb. Kr. 1,30.
- Stelzig**, Josef, Ein Beitrag zur Würdigung des Isergebirges. *Jb. D. Gebirgsacr. f. d. Jeschken- u. Isergeb., Reichenberg*, 4, 34—43.
- Sternberg**, Ad., és János Sziklay, Délmagyarország [Südungarn]. *Magyarországi útirajzokban, Budapest*, 1894. 68 pag.
- Stöckl**, Helene, Der Wörthersee und seine Nachbarn. *Vom Fels zum Meer, Stuttgart*, 1894, II, 314—320. ††.
- Świercz**, Leopold, Wycieczka do Morskiego Oka zimową porą. [Winter-Ausflug zum Meerauge.] *Pam. Tawarzystwa Tatrzańskiego, Krakau*, 13, 19—32.



- Szádeczky, Lajos**, Az Andrásy havasokban. [Die Andrásy-Alpen.] *Erdély, Kolozsvár*, 3, 372—378.
- Szánik, Ernő**, Sáros megye földrajza, népiskolák számára. [Geographie des Com. Sáros, für Volksschulen.] 30 pag. \*. Eperjes, 1894, Révai Samu.
- Sziklay, János**, A magyar alföldön. [Das ungarische „Alföld“ (Tiefland).] *Magyarország útirajzokban, Budapest*, 1894. 48 pag. ††. \*
- , János, és Nándor Krausz, A magyar keleti Kárpátok. [Die Ostkarpathen in Ungarn.] *Magyarország útirajzokban, Budapest*, 1894. 38 pag. ††. \*
- Szukiewicz, Wojciech**, Wrażenia z wycieczki po Słowaczczyźnie. [Reiseeindrücke aus der Slowakei.] *Ateneum, Warschau*, 71, 247—269, 576—599.
- Tafagau**, Eine Wanderung durch den —. I. Horn und Umgebung. *Der Bote aus dem Waldriertel*, 1894, No. 401.
- Tarnowski, St.**, O Rusi i Rusinach. [Die Ruthenen und ihr Land.] 68 pag. Krakau, 1891.
- Tóglás, István**, A szurdok szoros Petroszénynél. [Der Engpass bei Petroszény.] *Erdély, Kolozsvár*, 3, 378—381.
- Thym, Ferd.**, Das Herzogthum Salzburg. Ein Beitrag zur Heimatskunde für den Unterricht an den allgemeinen Volks-, Bürger- und Fortbildungsschulen des Kronlands Salzburg. VIII-154 pag. ††. Wien, C. Graeser. M. 2.
- Tihany**, Die topographische Aufnahme von —. *Abrégé du B. S. Hongroise G.*, *Budapest*, 23 [22], 41—42.
- Torda**, tordai hasadék, Toroczkó. [Torda, die Kluft von Torda, Toroczkó.] *Erdély, Kolozsvár*, 3, 142—147. ††.
- Umlauf, Frd.**, Landschaftsbilder aus der Oesterreichisch-Ungarischen Monarchie. Zur Belebung des Unterrichtes in der Vaterlandskunde an Gymnasien und zur häuslichen Lectüre herausgegeben. VI-74 pag. Wien, 1894, A. Hölder. M. 1, 20.
- Vargyas, Endre**, Veszprémmegye földrajza. [Geographie des Com. Veszprém.] 48 pag. ††. \*. Veszprém, 1894, Krausz Armin.
- , Endre, Veszprémmegye. Szülőföldismertetés. [Das Com. Veszprém. Heimatskunde.] 20 pag. \*. Veszprém, 1894, Krausz Armin.
- Witkiewicz, Stanisław**, Na przełęczu, wrażenia i obrazy z Tatr. [Eindrücke und Bilder vom Kamme der Tatra.] 254 pag. ††. Warschau, 1891. 4.
- Wrażenia z wycieczki**. [Eindrücke vom Ausfluge (nach Lemberg, Pokucie, Czernowitz).] *Wędrownic, Warschau-Lemberg*, 20, 1—2, 13—14, 29—30, 41—42, 53—54, 85—86.
- Zágráb**. [Agram.] *Ország-Világ, Budapest*, 16, 566—567. ††.
- Zetsche, Ed.**, Das Kremsthal in Niederösterreich. *O. Land-Ztg.*, 1894, 20. — *Illustr. Ztg.*, 1894, 2654.

## b. Geodäsie.

- Bancalari, G.**, Studien über die Österreichisch-Ungarische Militär-Kartographie. 78 pag. Wien, 1894, Lechner. M. 1, 60. 18.
- Baumgartner, H.**, Höhentabelle der oesterreichischen Alpen. Plakat. 32×23,5 cm. Mit 2 Abbildungen. Wiener-Neustadt, Selbstverlag. M. 0,05.
- Gustawicz, Bronisław**, Jerzego Wahlenberga pomiary barometryczne w Tatrach i przyległych działach dokonane 1813 r, ponownie obliczył. [Georg Wahlenberg's barometrische Messungen in der Tatra und den angrenzenden Gebirgen aus d. J. 1813, zu wiederholtem Male berechnet.] *Spraw. Komisji fizyograficznej, Krakau*, 20, 108—141.
- Höhenmessung**, Die trigonometrische — des Sonnenblickgipfels. *J.-Ber. Sonnenblick-Ver., Wien*, 2, 15—17.
- Nahlik, A.**, G. v. Steeb u. J. Palisa. Bestimmung der Längendifferenz zwischen Wien und Pola. Ausgeführt von —. April-Juni 1876. *Astronomische Arbeiten d. K. K. Gradmessungs-Bureau, Wien*, 6, 119—144.
- Netuschill, Franz**, Provisorische Ausgleichung der nordöstlichen Schleifengruppe des Präcisions-Nivellement der österreichisch-ungarischen Monarchie. *M. K. u. K. Militär-Geogr. Inst., Wien*, 14, 131—183.

- Obermayer, A. v.,** und **A. Schindler,** Die trigonometrische Höhenbestimmung des Hohen Sonnenblicks in der Goldberggruppe der Hohen Tauern. *S.-Ber. K. Ak. Wiss. Math.-Naturw. Cl., Wien, 103, IIa, 107—114.*
- Steeb, G. v.,** und **A. Nahlik,** Bestimmung der Längendifferenz zwischen Ragusa und Wien. Ausgeführt von —. April—Juni 1876. *Astronomische Arbeiten d. K. K. Gradmessungs-Bureau, Wien, 6, 1—70.*
- , **G. v., A. —** u. **J. Palisa,** Bestimmung der Längendifferenz zwischen Ragusa und Pola. Ausgeführt von —. April—Juni 1876. *Astronomische Arbeiten d. K. K. Gradmessungs-Bureau, Wien, 6, 71—117.*
- Sterneck, R. v.,** Relative Schwerebestimmungen, ausgeführt im Jahre 1893 von —. *M. K. u. K. Militär-Geogr. Inst., Wien, 13, 208—309.* \* 1 : 2 000 000.
- , **Robert v.,** Relative Schwerebestimmungen, ausgeführt im Jahre 1894, nebst einem Anhang über Barymeter-Beobachtungen. *M. K. u. K. Militär-Geogr. Inst., Wien, 14, 242—313.*

### c. Physische Geographie.

#### a. Allgemeines.

- Gorjanović-Kramberger, D.,** Geološki i hidrografski odnošaji Marija Goričkih brdina. [Geologie und Hydrographie der Berge von Maria Goriza.] *Rad jugoslavenske Akademije 113, 29—37.* \*
- Kraus, Franz,** Die Adelsberger Grotte einst und jetzt. *Petermanns M., Gotha, 40, 12—14.* 2 \* 1 : 180 000 u. 1 : 18 000.
- Lodes, A.,** Die Lueger Grotte. *Argo, Z. f. krain. Landesk., Laibach, 3, 65—67.* †
- Luglochl, A.,** barlang —. [Die Luglocher Höhle.] *Képes Folyóirat, Budapest, 15, 646—649.* ††
- Martel, E.-A.,** Un drame souterrain. Le sauvetage du Lur-Loch (Styrie). *La Nature, Paris, 22, I, 387—388.* ††

#### β. Geophysik.

- Birkenmajer, Ludwik,** Wyniki pomiarów siły składowej poziomej magnetyzmu ziemskiego w Tatrach r. 1891. [Messungs-Ergebnisse der Horizontal-Intensität des Erd-Magnetismus in der Tatra im J. 1891.] *Rozprawy Ak. Umiejętności, Wydż. matem.-przyrodniczy, Krakau, 24, 206—228.* — *Spraw. Komisji fizyograficznej, Krakau, 27, A, 242—244.*
- , **Ludwik,** Intensité magnétique horizontale observée en 1891, dans les Tatres. *B. Ac. Krakau, 1892, 188—192.*
- Elster, J.,** und **H. Geitel,** Elektrische Beobachtungen auf dem Sonnblick. *J.-Ber. Sonnblick-Ver., Wien, 2, 3—8.*
- Kesslitz, Wilhelm,** und **Sigmund Schluet v. Sohluetenberg,** Magnetische Aufnahme von Bosnien und der Herzegowina, ausgeführt im Jahre 1893 im Auftrage der Kaiserlichen Akademie der Wissenschaften in Wien. *Denkschriften K. Ak. Wiss. Math.-Naturw. Cl., Wien, 61, 49—90.* \* 1 : 1 700 000.
- Liznar, J.,** Eine neue magnetische Aufnahme Österreichs (V. u. letzter vorläufiger Bericht). *S.-Ber. K. Ak. Wiss. Math.-Naturw. Cl., Wien, 103, IIa, 43—49.*
- Wierzbicki, Daniel,** Observations magnétiques exécutées, en 1891, dans la partie occidentale du Gr. Duché de Cracovie. *B. Ac. Krakau, 1892, 190—191.*

#### γ. Klimatologie.

- Augustin, F.,** Sucha v Čechách v době od roku 962—1893. Na základě, starých zpráv a dlouholetého měření deště v Praze. [Die Dürren in Böhmen in der Zeit von 962 bis 1893. Auf Grund alter Nachrichten und langjähriger Regelmessungen in Böhmen.] 27 pag. V Praze, A. Reinwart. M. 0,40.
- Basara, Ciklon u Banovini.** [Der Cyklon in der Banovina (Südwest-Kroatien).] *Šumarski list 17, 276—280.*

- Buszozyński, B.**, Najważniejsze wyniki codziennych spostrzeżeń ciśnienia powietrza w Krakowie, wykonanych w latach od r. 1858—88. [Haupt-Ergebnisse der stündlichen Beobachtungen des Luftdruckes in Krakau in den J. 1858—88.] *Spraw. Komisji fizyograficznej, Krakau*, 26, B, 205—217.
- Florkiewicz, Władysław**, O klimacie górskim Podhala tatrzańskiego i stacy klimatycznej w Zakopanem. [Über das Höhenklima der Podhale-Region und der klimatischen Station Zakopane.] 20 pag. Warschau, 1894.
- Freflach, Gius.**, Contribuzioni alla cognizione del clima di Praga. Le condizioni anemometriche. (Académie des Sciences de l'Empereur François Joseph I. Bulletin international. Résumés des Travaux Présentés. Classe des Sciences Mathématiques et Naturelles I.) pag. 1—10. 10 †. Prague, 1894.
- Gavazzi, Arthur Franovic**, Die Regenverhältnisse Croatiens. Mit Karten. Wien, 1891.
- , A. Franović, Klima von Gospić (Kroatien). *Meteorol. Z., Wien*, 11, 117—119.
- Hagelsturm, Der** — in Wien am 7. Juni 1894. *Z. f. Naturw., Leipzig*, (5) 6, 297—300.
- Hagelwetter, Das** — in Wien. *Illustr. Ztg.*, 1894, 2660.
- in Wien am 7. Juni [1894]. *Meteorol. Z., Wien*, 11, 269—272. ††.
- Hann, J.**, Die grössten Regenmengen in Oesterreich. *Meteorol. Z., Wien*, 11, 189—194.
- , J., Die tägliche Periode der Windstärke auf dem Sonnblickgipfel und auf Berggipfeln überhaupt. *S.-Ber. K. Ak. Wiss. Math.-Naturw. Cl., Wien*, 1894, IIa, 619—690. — *Anzeiger K. Ak. Wiss. Math.-Naturw. Cl., Wien*, 31, 157—160.
- , J., Klima auf dem Schafberggipfel. *Meteorol. Z., Wien*, 11, 387—388.
- H[ann], J.**, Die grösste Regenmenge in Oesterreich. *Meteorol. Z., Wien*, 11, 346.
- Hegyfoki, Kabos, A** szél iránya hazánkben. [Die Windrichtungen in unserem Vaterlande.] Ausgabe des naturwissenschaftlichen Vereins. *Természettudományi Társulat Kiadása, Budapest*, 1894.
- , Die Drehung der Windfahne auf dem Sonnblick. *Meteorol. Z., Wien*, 11, 315—320.
- Iranović-Gavazzi, A.**, Konstante srednje dnevne temperature zraka za hrvatske postaje. [Die Constanten der mittleren Tagestemperatur für die kroatischen Stationen.] *Rad jugoslavenske Akademije* 113, 23—28.
- Kolbenhoyer, Karl**, Die Niederschlagsmengen von Bieltitz. *Meteorol. Z., Wien*, 11, 484.
- Kroatien**, Niederschläge in den Königreichen — und Slavonien bis Ende des Jahres 1892. Verfasst von der Bau-Sektion der Königl. Kroatisch-Slavon.-Dalmat. Landes-Regierung. 13 pag. Agram, 1893. [In slavon. Spr. m. deutschen Ueberschriften.]
- Lambrecht, W.**, Populär-wissenschaftliche Mittheilungen aus dem Gebiete der praktischen Meteorologie. I. Das Hagelwetter in Wien am Morgen des 7. Juni 1894 und seine am Tage vorher bekannt gewordenen Ursachen. 10 pag. Göttingen, 1894. M. 0,25.
- Marsillon, Ch.**, L'observatoire du Sonneblick. *La Nature, Paris*, 22, I, 156. ††.
- Mohorovićić, A.**, Tornado kod Novske. [Tornado bei Novska.] *Rad jugoslavenske Akademije, Zagreb*, 117, 1—19.
- , A., Godišnji pregled meteoroloških opazanja na observatoriju u Zagrebu 1893. [Jahresübersicht der meteor. Beobachtungen am Observatorium in Agram.] 7 pag. Zagreb.
- Mohorovićić, A.**, Der Tornado bei Novska. [31. Mai 1892.] 23 pag. †. 4 \*. Agram, 1894, C. Albrecht.
- Observatorium, Das** — auf dem hohen Sonnblick. *Gaea, Leipzig*, 30, 15—22. †.
- Opolski, Władysław**, Opad atmosferyczny w Galicyi w r. 1893. [Atmosphärische Niederschläge in Galizien im J. 1893.] *Czas. techniczne, Lemberg*, 12, 187—188. \*.
- Ferster, J. M.**, Die Niederschlagsverhältnisse der Umgegend von Bozen in den Jahren 1891—1893. *Ber. naturw.-medicin. Ver. Innsbruck* 21, 98—121.

- Pollaek**, Vincenz, Der Hagelsturm am 7. Juni in Wien und Umgebung. *Z. Ö. Ingen.- u. Architekten-Ver.*, 1894, 28. — *Wiener Zig., Die Presse etc.* vom 7., 8. u. 9. Juni 1894.
- Preysz**, Cornel, A Balaton fürdői, tekintettel meteorologiai viszonyaikra. [Die Bäder am Plattensee, mit Berücksichtigung ihrer meteorologischen Verhältnisse.] 46 pag. \*. Budapest, 1894, Eggenberger.
- Pröhaska**, Karl, Die Gewitter und der Wettersturz am 4. September 1892 in den Ostalpen. *Meteorol. Z., Wien*, 11, 241—252. 3\*.
- , Karl, Gewitter am 10. Oktober 1893 in Steiermark. *Meteorol. Z., Wien*, 11, 24—26.
- [—, Karl,] Gewitter am 5. August 1893 in den Ostalpen. *Meteorol. Z., Wien*, 11, 26—27.
- Rohr**, M[oritz] von, Der Tornado bei Novska am 31. Mai 1892. *Das Wetter, Braunschweig*, 11, 80—83.
- Romer**, Eugeniusz, La distribution géographique des précipitations atmosphériques dans les contrées des Carpates. *B. Ac. Krakau*, 1894, 257—258.
- Satke**, Władysław, Klimat Tarnopola. [Das Klima von Tarnopol.] *Rocz. Tow. naukowego Tarnopolskie* 1, 79—99.
- , Władysław, O zawisłości ciepłoty w następujących po sobie miesiącach i porach roku w Tarnopolu. [Über die Abhängigkeit der Wärme im Wechsel der Monate und Jahreszeiten in Tarnopol.] *Rocz. Tow. naukowego Tarnopolskie* 2, 127—142.
- , Władysław, Roczny i dzienny przebieg wiatrów w Tarnopolu. [Jährlicher und täglicher Gang der Windverhältnisse in Tarnopol.] *Sprawy Komisji fizyograficznej, Krakau*, 28, A, 222—247.
- , Ladislaus, Ueber die Schneetemperatur in Tarnopol. *Meteorol. Z., Wien*, 11, 437—440.
- [—,] Der jährliche und tägliche Gang des Windes in Tarnopol. *Meteorol. Z., Wien*, 11, 471—472.
- Seeland**, Ferd., Ueber den Gang des Sonnenscheines, der Sonnenscheindauer und Intensität des Sonnenscheines in Klagenfurt. *Meteorol. Z., Wien*, 11, 483.
- Seidl**, Ferdinand, Das Klima von Krain. *M. d. Musealvereins für Krain, Naturkundl. Theil, Ljubach*, 6, 1—96; 7, 1—68; 8, 159—190.
- Slavonijci**, Oborine u kraljevinah Hrvatskoj i —. [Die Niederschläge in Kroatien und Slavonien.] 13 pag. Publikacije gradjevnog odsjeka.
- Zenger**, Ch.-V., L'ouragan de cinq jours, du 8 au 12 février 1894, en Bohême. *C.-R. Ac. Sc., Paris*, 118, (489).

#### đ. Gebirgskunde.

- Bökh**, János, Adatok az Iza völgye felső szakaszának geologiai ismeretéhez, különös tekintettel az ottani petroleumtartalmu lerakódásokra. [Beiträge zur Geologie des oberen Iza-Thales, mit besonderer Berücksichtigung der dortigen petroleumhaltigen Ablagerungen.] *Földtani Intézet Evkönyve, Budapest*, 11, 1—79.
- Braunkohlenvorkommen**, Die — in Oesterreich-Ungarn. *Glückauf*, 1893, 1357, 1391, 1543, 1581.
- Ozirisz**, Géza, Láplökés az ecsedi lápon. [Der Moorbruch im Moor von Ecsed.] *Földrajzi Közlemények, Budapest*, 22, 225—229.
- , Géza, Die Vermoorung im Ecseder Sumpfe. *Abrégé du B. S. Hongroise G., Budapest*, 23 [22], 55—56.
- Damian**, Josef, Einzelne, wenig gewürdigte Hochgebirgsseen und erloschene Seebecken um Sterzing. *M. K. K. G. Ges. Wien* 37, 1—26.
- Doelter**, C., Zur Geologie des Bachergebirges. *M. Naturv. Ver. Steiermark, Graz*, 30, 153—173.
- Droger**, J., Geologische Beschreibung der Umgebung der Städte Pettau und Friedau und des östlichen Theiles des Kollosgebirges in Südsteiermark. *V. K. K. Geol. Reichsanstalt, Wien*, 1894, 69—74.

- Franíc, D.**, Orometrija Ličko-gackoga ili Gornjo-hrvatskoga visočja i njegovih orografskih sastavina. [Orometrie des likaner-gazkaer oder oberkroatischen Berglandes und seiner orographischen Bestandtheile.] *Nastavi Vjesnik* 2, 14—34, 114—123.
- Fugger, E.**, Erdbeben im Salzburgischen. *M. Ges. f. Salz. Landesk.* 33, 330.
- Gesell, Alex.**, Geologische Verhältnisse des Felsöbanya-er Erzbergbaugesbietes. *Ungarische Montan-Industrie-Ztg.*, Budapest, 1894, 1, 9, 17, 27, 33.
- , **Sándor, Oláhláposbánya és vidékének bányageológiai felvétele.** [Geologische Aufnahmen in Oláhláposbánya und Umgebung.] *Földtani Intézet Évi Jelentése, Budapest*, 1894, 120—130.
- Gorjanovič-Kramberger, D.**, Geologija gore Samoborske i Žumberacke. [Geologie des Gebirges von Samobor und Zumberak.] *Rad jugoslavenske Akademije* 120, 1—82. ††. 2\*.
- , **D.**, Geologijski snošaji okolice Klanjačke i Pregradske. [Die geologischen Verhältnisse der Umgebung von Klanjac und Pregrada.] *Rad jugoslavenske Akademije* 120, 83—91. ††.
- Groim, G.**, Der Ausbruch des Schwemser-Ferners (Ötztalher Alpen) am 9. Juli 1891. *Globus, Braunschweig*, 68, 229—233. ††. \* 1: 12 500.
- Gretzmacher, Gyula**, Vasércz előjövétel Beregmegyében. [Eisenerz-Vorkommnisse im Com. Bereg.] *Bányászati és Kohászati Lapok, Budapest*, 27, 84—86.
- Halaváts, Gyula**, Miskolcz városa földtani viszonyai. [Die geologischen Verhältnisse der Stadt Miskolcz.] *Földtani Közlemény, Budapest*, 24, 88.
- , **Gyula**, Resicza keleti környéke. [Die östl. Umgebung von Resicza.] *Földtani Intézet Évi Jelentése, Budapest*, 1894, 97—110.
- Höfer, H.**, Die geologischen Verhältnisse der St. Pauler Berge in Kärnten. *S.-Ber. K. Ak. Wiss. Math.-Naturw. Cl., Wien*, 103, I, 467—487. ††. — *Anzeiger K. Ak. Wiss. Math.-Naturw. Cl., Wien*, 31, 161—162.
- Horváth, Zoltán**, A víz munkája a kis-kárpátok keleti oldalán. [Die Arbeit des Wassers an der Ostseite der kleinen Karpathen.] *Földrajzi Közlemények, Budapest*, 22, 305—311. \*.
- Inkey, Béla**, Alföldi talajtanulmányok (Agronom. geol. felvétel). [Bodenstudien im Alföld (agronom.-geol. Aufnahme).] *Földtani Intézet Évi Jelentése, Budapest*, 1894, 134—142.
- Kaus, Antoni**, Przyczynę do rozpoznania stosunków geologicznych u podnóża Karpat. Stosunki geologiczne w lasach krasiczyńskich. [Beitrag zur Kenntniss geologischer Verhältnisse der Subkarpaten. Geologische Verhältnisse des Waldrevieres von Krasiczyn.] *Sylvan, Lemberg*, 1892, 335—340.
- Kerner, Fritz v.**, Das Glacialerraticum im Wipphthalgebiete. *V. K. K. Geol. Reichsanstalt, Wien*, 1894, 257—268.
- , **Fritz v.**, Ueber die geologischen Verhältnisse der Gegend von Dernis in Dalmatien. *V. K. K. Geol. Reichsanstalt, Wien*, 1894, 75—81.
- Kispatió, M.**, Deveto potresno izvješće za godinu 1891. [Neunter Erdbebenbericht für das Jahr 1891.] *Rad jugoslavenske Akademije* 113, 38—52.
- , **M.**, Deseto potresno izvješće za godinu 1892. [Zehnter Erdbebenbericht für das Jahr 1892.] *Rad jugoslavenske Akademije* 120, 92—100.
- , **M.**, Jedanaesto potresno izvješće za godinu 1893. [Elfter Erdbebenbericht für das Jahr 1893.] *Rad jugoslavenske Akademije* 120, 101—136.
- Kleinon-Karpathen**, Die Thätigkeit des Wassers an der östlichen Seite der —. *Abrégé du B. S. Hongroise G., Budapest*, 22, 57—61. \*.
- Koch, Antal**, Földtani észleletek az erdélyi medencse körülbözö pontjain. VII. Az Oltmenti basaltvidéken tett újabb észleleteim. VIII. A Maros és N. Küküllő közének földtani alkatáról. [Geologische Beobachtungen an verschiedenen Punkten des Siebenbürgischen Beckens. VII. Neuere Beobachtungen in der Basaltgegend am Oltflusse. VIII. Über den geologischen Bau des zwischen dem Maros und dem Gr. Kockelflusse gelegenen Gebietes.] *Értesítő. Az Erdélyi Múzeum - Társulat Orvos - Természettudományi szakosztályából, Kolozsvár*, 1894, II, 1—34, 81—98. 2 †. [In ungar. u. deutscher Spr.]

- Kooh, Antal**, Ujabb adatok a gyalúi havasok földtani szerkezetének pontosabb ismeretéhez. Egy földtani szelvényvel. [Neue Beiträge zur genaueren Kenntniss vom geologischen Baue der Gyaluer Alpen. Mit einem geologischen Durchschnitt.] *Földtani Közlemények, Budapest*, 24, 98—110.
- , Antal, Neue Beiträge zur genaueren Kenntniss vom geologischen Baue der Gyaluer Alpen. Mit einem geol. Durchschnitt. *Földtani Közlemény, Budapest*, 24, 135—142.
- Kynaston, Herbert**, On the Stratigraphical, Lithological, and Palaeontological Features of the Gosau Beds of the Gosau District, in the Austrian Salzkammergut. *Quarterly J. Geol. S. London* 50, 120—151. \*
- Lóczy, Lajos**, A Balaton geologiai történetéről és jelenlegi geologiai jelenségéről. [Geologische Geschichte und gegenwärtiger geologischer Zustand des Platten-sees.] *Földrajzi Közlemények, Budapest*, 22, 124—147.
- , Ludwig von, Über die geologische Geschichte des Balaton und über die gegenwärtige geologische Bedeutung desselben. *Abregé du B. S. Hongroise G., Budapest*, 23 [22], 24—39.
- Martel, E.-A.**, Sous Terre (Sixième campagne) 1893. *Annuaire Club Alpin Français*, 20, 305—325. ††. \*
- Miożyński, Kazimierz**, O pochodzeniu i składzie chemicznym gleby w dolinie Sadeckiej. [Der Bau des Bodens und dessen chemische Zusammensetzung im Sänderz Kessel.] *Sprawa Komisji fizyograficznej, Krakau*, 20, 192—215. ††. 2\*.
- Morozewicz, J.**, Rozmieszczenie granitów, gnejsów i łupków krystalicznych w Tatrach. [Die Vertheilung der Granite, Gneisse und krystallinischen Schiefer in der Tatra.] *Pam. fizyograficzny, Warschau*, 11, B. \*
- Niedzwiedzki, J.**, Contributions à la géologie de la pente des Carpathes dans la Galicie occidentale. *B. Ac. Krakau*, 1893, 307.
- Ogilvie, M. M.**, Coral in the „Dolomites“ of South Tyrol. *Geol. Mag., London*, N. Series, Decade IV, 1, 1—10, 49—60. ††. †. \*
- OrNSTEIN, Josef**, Die Mezöség. *Nachrichten über Geophysik, Wien*, 1, 93—98.
- Pethő, Gyula**, A Kodru Moina és Hegyes Drócsa keleti találkozása Aradmegyében. [Östl. Zusammenhang der Gebirge Kodru Moina und Hegyes Drócsa im Com. Arad.] *Földtani Intézet Évi Jelentése, Budapest*, 1894, 49—74.
- Porean, György**, Vaskő Dognácska ércztelepeiről. [Die Erzlagerstätten in Vaskő Dognácska.] *Bányászati és Kohászati Lapok, Budapest*, 26, 254—255, 267—271.
- Posewitz, Tivadar**, Alsó Apsa és Dombó vidéke. [Die Umgebung von Alsó Apsa und Dombó.] *Földtani Intézet Évi Jelentése, Budapest*, 1894, 36—43.
- Proft, Ernst Emil**, Kammerbühl und Eisenbühl die Schicht-Vulkane des Egerer Beckens in Böhmen. Mit 8 Zinkotypien im Texte. pag. 25—85. ††. Leipzig, Philos. Fak., Inaug.-Diss. v. [5. April] 1894. Wien, 1894, Ges.-Buchdr. Brüder Hollinek.
- Remiszewski, Wiktor**, Głębokie wiercenie na placu wystawy krajowej we Lwowie. [Die Tiefbohrung am Landesausstellungs-Platze in Lemberg.] *Nafta, Lemberg*, 2, 70—71, 84—85, 106, 115—117.
- Rešetar, M.**, Dva izvještaja o velikoj dubrovačkoj trešnji. [Zwei Berichte über das grosse Erdbeben von Ragusa.] *Starine* 26, 27—32.
- Roth, Lajos**, A krassó-szörényi „Mészhegység“ É-i része. [Der nördliche Theil des Kalkgebirges im Com. Krassó - Szörény.] *Földtani Intézet Évi Jelentése, Budapest*, 1894, 74—96. \*
- Rzehak, A.**, Ueber die neuen geologischen Landes-Aufnahmen von Mähren. *V. Naturf. Ver. Brünn* 32, S.-Ber. 38—40.
- Schafarzik, Ferencz**, Bogollin környékének, valamint a felső Cserna jobb partjának geologiai viszonyairól. [Die geol. Verhältnisse der Umgebung von Bogollin und des rechten Ufers des oberen Csernaflusses.] *Földtani Intézet Évi Jelentése, Budapest*, 1894, 110—119.
- Schmidt, Sándor**, Czinkota geologiai viszonyairól. [Die geologischen Verhältnisse von Czinkota.] *Földtani Közlemény, Budapest*, 23, 329—342. \*

- Schmidt, Sándor**, Die geologischen Verhältnisse von Czinkota. *Földtani Közlöny, Budapest, 23*, 375—391. \*
- Schneider, G.**, Erdsplatt auf der Pantschewiese. *Der Wanderer im Riesengebirge, Hirschberg, 1894*, 97.
- Sitenský, Frz.**, Beiträge zur Geologie der Umgebung von Tábor. [Aus: „S.-Ber. der königl. böhmischen Gesellschaft der Wissenschaften.“] 72 pag. Prag, F. Rivnác in Komm. M. 1,20.
- Staub, Móricz, A** tőzeg elterjedése Magyarországon. [Die Verbreitung des Torfes in Ungarn.] *Földtani Közlöny, Budapest, 24*, 319, 406.
- Szontagh, Tamás**, Csuszamlások a Resina völgyében Fiume mellett. [Abstruschungen im Resina-Thale bei Fiume.] *Természettudományi Közlöny, Budapest, 26*, 180.
- , Tamás, Geologiai tanulmányok a biharmegyei „Királyerdő“ hegységben, Dombrest-Szombatság és Hollód környékén. [Geol. Aufnahme des Gebirges „Királyerdő“ im Com. Bihar, in der Umgebung von Dombrest-Szombatság und Hollód.] *Földtani Intézet Évi Jelentése, Budapest, 1894*, 44—48.
- Tejsseyre, Wawrzyniec**, Ogólne stosunki kształtowe i genetyczne wyżyny wschodnio galicyjskiej. [Allgemeines Bild der Terrainverhältnisse des ostgalizischen Plateaus und die Genesis derselben.] *Sprawa Komisji fizyograficznej, Krakau, 29*, B, 168—187. \*
- Treitz, Péter**, Jelentés az 1893 évben végzett agronomgeologiai felvételekről. [Bericht über die agronom.-geol. Aufnahmen im Jahre 1893.] *Földtani Intézet Évi Jelentése, Budapest, 1894*, 143—152.
- Tschebull, Anton**, Kärntens Stein- und Braunkohlenformation in national-ökonomischer Beziehung. *Berg- u. Hüttenmännisches Jb., Wien, 42*, 51—66. \* 1 : 600 000.
- Viscio, Giuseppe del**, I terremoti di Lesina. *B. Mensuale Osserv. Centr. in Moncalieri, Torino, (2) 14*, 129—132.
- Wähner, Franz**, Geologische Bilder von der Salzach. Zur physischen Geschichte eines Alpenflusses. *Schriften Ver. z. Verbreitung Naturw. Kenntnisse, Wien, 34*, 459—531. 7 †.
- Zuber, Rudolf**, O prawdopodobnych rezultatach głębokiego wiercenia we Lwowie. [Über wahrscheinliche Ergebnisse der Tiefbohrung in Lemberg.] *Nafta, Lemberg, 2*, 82—85.
- , Rudolf, Stosunki geologiczne kopalni naftowych w Ropie i w Siarach. [Geologische Verhältnisse des Naphta-Terrains in Ropa und Siary.] *Nafta, Lemberg, 1*, 70—73. 2 †.

#### ε. Hydrographie.

- Balatonsee**, Bericht über die Ergebnisse der selbstregistrirenden Limnographen am —. *Abrégé du B. S. Hongroise G., Budapest, 23 [22]*, 39—41.
- Cholnoky, Jenő**, A Balaton szineiről. [Ueber die Farben des Plattensees.] *Földrajzi Közlemények, Budapest, 22*, 152—154.
- , Jenő, Jelentés a balatoni ömmüködő vízjelző készülés eredményéről. [Bericht über die Ergebnisse des selbstregistrirenden Wasserstandmessers am Plattensee.] *Földrajzi Közlemények, Budapest, 22*, 148—150.
- , Eugen, Von den Farben des Balatons. *Abrégé du B. S. Hongroise G., Budapest, 23 [22]*, 42—43.
- Eisverhältnisse** im Donaugebiete. *Danubius, 1894*, 3, 5, 6, 7.
- Fodor, József**, A makói artézi víz. [Das artesische Wasser von Makó.] *Mérnök és Építészeti Közöny, Budapest, 27*, 3.
- Franó, Rezső**, A Balaton iszapjáról. [Über den Schlamm des Plattensees.] *Földtani Közöny, Budapest, 24*, 142.
- Frío, A., & V. Vávra**, Předbežná zpráva o zkoumání Černého jezera na Šumavě. [Vorläufiger Bericht über die Forschungen am Schwarzen See im Böhmerwalde.] *Věstník České Akademie, Prag, 1894*, III. 2 pag.

- Halaváts**, Gyula, Az Alföld kútjai. [Die Brunnen des Alföld.] *Mérvök és Epitések Közlönye, Budapest*, 1894, 1—9.
- Hanemann**, Jos., Die chemische Beschaffenheit der fließenden Gewässer Böhmens. I. Theil. Hydrochemie des Egerflusses. 102 pag. [Archiv der naturwissenschaftlichen Landesdurchforschung von Böhmen. IX. Band. 4. Heft.] Prag, F. Rivnác in Komm. M. 3.
- Hanusz**, Etienne, Les puits miraculeux de notre patrie. *Abrégé du B. S. Hongroise G., Budapest*, 23 [22], 1—10.
- Karlinski**, Justyn, Mjerjenje dubine jezera Boraka kod Konjica. [Die Messungen der Wassertiefe im See Boraka bei Konijca.] *Sarajevski Glasnik zemaljskoga Muzeja*, 1892, 286—293.
- Lapaine**, V., Hidrografija u Hrvatskoj i Slavoniji. [Hydrographie von Kroatien und Slavonien.] *Viesti društva inženira i arhitekta* 14, 61—62. 3 †; 15, 1—3, 61—64.
- , V., Vodostaji rieke Save od g. 1878—1889. [Die Wasserstände des Saveflusses von 1878—1889.] *Viesti društva inženira i arhitekta* 15, 45. 3 †.
- Martel**, E.-A., Riviére souterraine de la Piuka (Autriche). *La Nature, Paris*, 22, 1, 295—298. ††. \*
- Moser**, Carl, Die unterirdische Reka. *Die Natur, Halle a. S.*, 43, 101.
- Péoh**, József, A magyar állam jelentékenyebb folyóiban észlelt vizállások. VIII köt. A Duna, Tisza és mellékfolyóikban, a Balaton és Fertő tavakban és ezek vizvidékein észlelt vizállások és csapadékok, 1893 évben. [Wasserstände, gemessen in den bedeutenderen Flüssen Ungarns. VIII. Bd. Wasserstand und Niederschlagsverhältnisse der Douau, Theiss und deren Nebenflüsse, des Plattens und Neusiedlersees und ihrer Wassergebiete, im Jahre 1893.] Budapest, 1894.
- Rehman**, Antoni, Zaniklé jeziora Tatr i bifurkacya Młynicy. [Die verschwundenen Seen der Tatra und Bifurkation des Młynicabaches.] *Wszczęsariat, Warschau*, 11, 81—84, 99—101.
- Richter**, H., Die Einrichtung der Wasserstands-Voraussage an der oberen Elbe. *Z. f. Bauwesen, Berlin*, 44, 85—106. ††.
- Rodenbusch**, Die Donau von Passau bis Pest unter vergl. Berücksichtigung des Rheines. *J.-Ber. Ver. E. Metz* 16, 113—130.
- Świerz**, Leopold, O stosunku ciepłoty stawów tatrzańskich według pomiarów czynionych podczas pory letniej r. 1892 w różnych głębokościach. [Über Temperatur-Vertheilung in verschiedenen Tiefen der Tatrseen nach den im Sommer des J. 1892 vorgenommenen Messungen.] *Pam. Towarzystwa Tatrzańkiego, Krakau*, 14, 1—4.
- , Leopold, Zapiski meteorologiczne z Tatr: Ciepłota stawów i źródeł tatrzańskich. [Meteorologische Skizzen aus der Tatra: Die Temperatur der Seen und der Quellen in der Tatra.] *Pam. Towarzystwa Tatrzańkiego, Krakau*, 15, 1—12.
- Szajnoch**, Władysław, Sur les sources des eaux minérales en Galicie. *B. Ac. Krakau*, 1891, 47—49.
- , Władysław, Źródła mineralne Galicyi, pogląd na ich rozpołożenie, skład chemiczny i powstawanie. [Mineralquellen Galiziens, deren geographische Verbreitung, chemische Zusammensetzung und Entstehung.] *Rozprawy Ak. Umiejtności, Wyzd. mat.-przyrodniczy, Krakau*, 22, 30—140. 3 †.
- Vodoměrných**, Výsledky — pozorování na českých řekách v r. 1893. [Ergebnisse der Wasserstandsbeobachtungen an den Flüssen Böhmens f. d. J. 1893]. (Deutsch u. böhm.) XVII-69 pag. Karten. Prag, 1894, Landesculturrath. F. 2. 4.

#### d. Biologische Geographie.

- Aoht**, Kazimierz, Lasy państwowe w Galicyi. [Die Staatswälder in Galizien.] Katalog wystawy Ministerstwa rolnictwa 1894. [Sp. Katalog der Ausstellung des Ackerbau-Ministeriums 1894.] 30 pag. Lemberg, 1894.
- Borbás**, Vincze, A Balaton mellékének botanikai rajza. [Botanische Studien von der Umgebung des Plattensees.] *Földrajzi Közlemények, Budapest*, 22, 58—79.



- Borbás, Vinc. v.**, Botanische Ethnographie der Balatonseegegend. *Abrégé du B. S. Hongroise G., Budapest*, 23 [22], 13—16.
- Drude, O.**, Die Vegetationsregionen der nördlichen Zentralkarpathen. *Petermanns M., Gotha*, 40, 175—185.
- Entz, Géza, A** Balaton bizottság állattani kutatásainak eredményiről. [Die Ergebnisse der zoologischen Forschungen der Plattensee-Commission.] *Földrajzi Közlemények, Budapest*, 22, 154—160.
- , **Géza**, Ueber die Ergebnisse der zoologischen Forschungen der Balatonsee-Commission. *Abrégé du B. S. Hongroise G., Budapest*, 23 [22], 43—47.
- Frič, Ant.**, und **V. Vávra**, Untersuchungen über die Fauna der Gewässer Böhmens. IV. Die Thierwelt des Unterpočernitzer und Gatterschläger Teiches als Resultat der Arbeiten an der übertragbaren zoologischen Station. *Arch. Naturw. Landesdurchforschung v. Böhmen* 9, No. 2. 123 pag. Prag, Fr. Rivnác in Comm.
- Fritsch, Karl**, Die geographische Verbreitung der „Orchis Spitzelii“ Sauter. *Botan. Centralblatt, Cassel*, 60, 364—366.
- Kotula, Boleslaw**, Distributio plantarum rasculosarum in montibus Tatricis. *B. Jc. Krakau*, 1891, 26—44.
- , **Boleslaw**, Rozmieszczenie roślin naczyniowych w Tatrach. [Die Vertheilung der Gefäßpflanzen in der Tatra.] 40-II-512 pag. Krakau, 1891.
- Istvánfi, Julius v.**, Ueber die mikroskopische Pflanzenwelt des Balaton. *Abrégé du B. S. Hongroise G., Budapest*, 23 [22], 47—51.
- Lapczyński, Kazimierz**, Z powiatu Trockiego do Szczawnicy. [Floristische Reise vom Kreise Troki bis Szczawnica.] *Pan. fizyograficzny, Warszawa*, 12, C, 71—128. †.
- Polen**, siehe auch: Russland.
- Roth, E.**, Die Vegetationsregionen der nördlichen Zentralkarpathen. *Die Natur, Halle a. S.*, 43, 608—609.
- Spostrzeżenia fito-fenologiczne czynione w Czernichowie i Ozydowie.** [Phyto-phänologische Beobachtungen in Czernichów und Ozydów.] 1888—1893. *Spraw. Komisji fizyograficznej, Krakau*, 26, A, 256—268; 29, A, 246—260.
- **pojawów w świecie zwierzęcym czynione w Czernichowie i Ozydowie.** [Thierphänologische Beobachtungen in Czernichów und Ozydów.] 1888—1893. *Spraw. Komisji fizyograficznej, Krakau*, 26, A, 268—274; 29, A, 261—266.
- Strzelecki, Henryk**, O przyrodzonym rozsiadleniu drzew leśnych w Galicyi. [Über die natürliche Verbreitung der Waldbaum-Arten in Galizien.] *Sylwan, Leuberg*, 1894, 295—306.
- Wettstein, R. v.**, Untersuchungen über Pflanzen der österreichisch-ungarischen Monarchie. II. Die Arten der Gattung Euphrasia. *Ö. Botan. Z., Wien*, 44, 5—11, 53—60, 92—97, 132—138, 169—173, 244—249, 288—294, 328—333, 374—381, 405—410, 448—455. ††. \*.
- Woloszczak, Eustachy**, O roślinności Karpat między górnym biegiem Sanu i Oslawą. [Über die Flora der Karpaten zwischen dem oberen Sangebiete und dem Oslawa-Flusse.] *Spraw. Komisji fizyograficznej, Krakau*, 29, B, 39—69.
- , **Eustachy**, O roślinności Karpat między Łomnicą, a Oporem. [Über die Flora der Karpathen zwischen dem Lomnica und Opor-Flusse.] *Spraw. Komisji fizyograficznej, Krakau*, 27, B, 183—229.
- , **Eustachy**, Sprawozdanie z wycieczek botanicznych w Karpaty Stryjskie i Łomnickie. [Bericht über botanische Ausflüge in die Karpaten im Gebiete der Stryj und Lomnica.] *Spraw. Komisji fizyograficznej, Krakau*, 28, B, 49—85.

## e. Anthropogeographie.

- Bancalari, Gustav**, Das ländliche Wohnhaus in Krain, Ostkärnten und Nordsteiermark. Eine volkskundliche Studie. *Globus, Braunschweig*, 65, 349—355. ††.
- , **Gust.**, Die Hausforschung in Oesterreich, ihre Ergebnisse und ihre weiteren Ziele. *Correspondenz-Blatt d. D. Ges. f. Anthrop., Ethnol. u. Urgesch., München*, 25, 168—171. — *M. Anthropol. Ges. Wien*. N. Folge 14, [170]—[173].

- Báróczy, Sándor**, A Bárczaság anthropológiájához. [Zur Anthropologie des Burzenlandes.] *Brassói román. kath. főgymnasium programja*. 1893/4. pag. 3—32.
- Felméri, Lajos**, A székely nép természete. [Der Charakter des Székler Volkes.] *Erdély, Kolozsvár*, 3, 228—232.
- Gaidoz, Henri**, Les Roumains de Hongrie (leur origine, leur histoire, leur état présent). 30 pag. [Extrait de la: „*Rev. de Paris*“, 1894, 15 mai.] Paris, 1894, Chaix.
- Grissinger, Karl**, Die Vertheilung der städtischen Bevölkerung Oesterreich-Ungarns nach der Höhenlage der Orte. *M. K. K. G. Ges. Wien* 37, 150—175.
- Hawelka, Ed.**, Haus und Hof im Braunaauer Ländchen. *Globus, Braunschweig*, 66, 136—140. ††.
- Hunfalvy, P.**, Etwas über die ungarländischen Zigeuner. *Actes 8. C. Internat. des Orientalistes, Leide*, II, 91—113.
- Istvánffy, Gyula**, Ujabb adalékok a polócok néprajzához. [Neuere Beiträge zur Ethnographie der Palóczen.] *Ethnographia, Budapest*, 5, 181—192.
- Jankó, János**, Jelentés a balaton melléki néprajzi tanulmányokról. [Bericht über die ethnographischen Studien der Umgebung des Plattensees's.] *Földrajzi Közlemények, Budapest*, 22, 167—175.
- , Johann, Bericht über die ethnographischen Studien an dem Balaton-Littorale. *Abrégé du B. S. Hongroise G., Budapest*, 23 [22], 51—55.
- Jelinek, Břetislav**, Materialien zur Vorgeschichte und Volkskunde Böhmens. II. Theil. *M. Anthropol. Ges. Wien*, N. Folge, 14, 57—83. ††.
- Kaindl, Raimund Friedrich**, Die Wahrheit über die Huzulen. *M. K. K. G. Ges. Wien* 37, 272—276.
- Kříž, M.**, Ueber die Gleichzeitigkeit des Menschen mit dem Mammuth in Mähren. *Correspondenz-Blatt d. D. Ges. f. Anthrop., Ethnol. u. Urgesch., München*, 25, 139—143.
- Lechner, Karl**, Die deutsche Sprachinsel um Olmütz. *Globus, Braunschweig*, 65, 249—252. \* 1 : 200 000.
- Łuczakowski, Wladimir**, Priczinok do etnografii halickoho Podola. [Ein Beitrag zur Ethnographie des galizischen Podoliens.] *Rocz. Tow. naukowego Tarnopolskie*, 1, 133—146.
- Matiegka, J.**, O pozřití kamenných nálezů v Čechách a na Moravě vzhledem ku geol. složení země. [Über die Verbreitung der Funde aus der Steinzeit in Böhmen und Mähren im Verhältniss zu den geologischen Formationen des Landes.] *Český Lid, Prag*, 1894, III, 276—280.
- Matlakowski, W.**, Construction des maisons rurales dans la contrée de Podhale. *B. Ac. Krakau*, 1892, 171—180.
- Niederle, L.**, O mladší době kamenné v Čechách. [Über die jüngere Steinzeit in Böhmen.] *Český Lid, Prag*, 1894, III, 257—275, 353—359. — 26 pag. Prag, 1894.
- , Lubor, Ueber die jüngere Steinzeit in Böhmen. *M. Anthropol. Ges. Wien*, N. Folge 14, [4]—[6].
- Ossowski, G.**, Sprawozdanie drugie, trzecie z wycieczki paleoetnologicznej po Galicyi w r. 1891. [II. u. III. Bericht aus einer paleoethnologischen Reise in Galizien i. dem J. 1891.] *Zbiór wiadomości do Antrop. krajowej, Krakau*, 15, A, 1—89. ††. 5 †. 16, A, 63—96. ††. 5 †.
- Polen**, siehe auch: Russland.
- Richlý, Heinr.**, Die Bronzezeit in Böhmen. 213 pag. 55 †. \*. Wien, A. Hölder in Komm. Karton. M. 40.
- Schmidkunz, Hans**, Von den Deutschen in Siebenbürgen. *Gegenwart*, 46, 52—55.
- Smólski, G.**, Słowenci Korzańscy. [Die Slowenen in Kärnten.] *Ateneum, Warschau*, 72, 184—189.
- Świetek, Jan**, Lud nadrański od Gdowa po Bochnię. Etnograficzna Monografia. [Das Volk der Raba, von Gdow bis zur Bochnia, eine ethnographische Monographie.] IX-728 pag. Krakau, 1893.

- Świerz, Jan**, Les populations riveraines de la Raba. *B. Ac. Krakau*, 1894, 11—16.
- Szombathy**, Bemerkungen über den gegenwärtigen Stand der prähistorischen Forschung in Oesterreich. *Correspondenz-Blatt d. D. Ges. f. Anthrop., Ethnol. u. Urgesch., München*, 25, 97—101.
- Saukiewicz, Wojciech**, Kilka słów o Słowakach. [Einiges über die Slowaken.] *Nowa Reforma*, 1892, No. 180—185. — *Dziennik poznański*, 1894, No. 149—152, 154, 157, 161—163.
- Tóglás, Gábor**, A daciai aranyvidék néprajzából. [Aus der Ethnographie des dacischen Goldgebietes.] *Décai m. kir. áll. főreáliskola Értesítője*, 1893/4, 1—9.
- Thirring, Gustav**, Der Wanderzug der Ungarn. *Ö. Ungarische Rev.* 10, 337—350.
- Toldt, C.**, Zur Somatologie der Tiroler. *Correspondenz-Blatt d. D. Ges. f. Anthrop., Ethnol. u. Urgesch., München*, 25, 87—95. — *M. Anthropol. Ges. Wien*, N. Folge 14, [77]—[85].
- Weisbach, A.**, Die Oberösterreicher. *M. Anthropol. Ges. Wien*, N. Folge 14, 232—246.
- Zakrzewski, La** taille moyenne dans le Royaume de Pologne. *B. Ac. Krakau*, 1892, 313—317.
- Zawiliński, Roman**, Etnografia na wystawie krajowej we Lwowie 1894 r. [Ethnographie auf der Landes-Ausstellung in Lemberg im J. 1894.] *Przeegl. polski, Krakau*, 102, 617—636.
- , Roman, Przyczynek do etnografii górali polskich na Węgrzech. [Beitrag zur Ethnographie der polnischen Goralen (Bergbewohner in Ungarn).] *Zbiór wiadomości do Antrop. krajowej, Krakau*, 17, B, 1—17. ††.
- Zemmlach**, Deutsche und Romanen in Tirol 1880 bis 1890. *Globus, Braunschweig*, 60, 7—10. \*.
- 
- Bellet, Daniel**, Le developpement économique de la Bosnie-Herzégovine. *Nouvelles Géographiques, Paris*, 4, 124—126.
- Ohvála, J.**, Uredjenje ponora u Kršu. [Ueber die Regulierung der Karstschlünde.] *Viesti društva inžinira i arhitekta* 14, 31—35. ††.
- Conring**, Magyarország statisztikája. [Die Statistik Ungarns] 32 pag. Budapest, Müller A.
- Dvořák, J.**, Regulacija potoka Bigj. [Die Regulierung des Bigj-Baches.] *Viesti društva inžinira i arhitekta* 15, 17—22. †.
- Gelcich, E.**, Die wirtschaftliche Lage Dalmatiens. *M. K. K. G. Ges. Wien* 37, 545—557.
- Goldwäsohereien**, Die — Siebenbürgen's. *Ungarische Montan-Industrie-Ztg., Budapest*, 1894, 74.
- Hlavinka, V.**, Kanalizacija iztočnog Srijema. [Die Kanalisation des östl. Syrmiens.] *Viesti društva inžinira i arhitekta* 15, 33—34. 3 †.
- Jll**, Stosunki narodowościowe w Galicyi wschodniej. [Das Verhältniss der Nationalitäten in Ost-Galizien.] 125 pag. 18 †. Krakau, 1894.
- Jodl, Josef**, Topographisch-statistisches Orts-Lexikon des Königreiches Böhmen. Mit historischen Anmerkungen. Auf Grund der Ergebnisse der letzten Volkszählung, mit Benutzung officieller Quellen. Lief. 2—4. (Bučí-Ignatiuszeche.) pag. 81—320. Prag, Höfer & Klouček. M. 1,30.
- Kotýska, Václav**, Úplný místopisný slovník království Českého. Spripenou podrobnou mapou místopisnou. Na základě zemí koruny České. [Vollständiges topograph. Lexikon des Königreichs Böhmen; mit einer Spezialkarte.] No. 16—37. (Königshaus-Ujezdec.) pag. 601—1496. Prag, 1894, Bursík & Kohout. à M. 0,60.
- Lapaine, V.**, Regulacija rieke Vuke. [Die Regulierung des Vukafusses.] *Viesti društva inžinira i arhitekta* 14, 17—18, 21—24.

- Lewloki**, Witold, Wstęp analityczny do statystyki Galicyi. [Analytische Einleitung zur Statistik Galiziens.] Katalog powszechniej wystawy krajowej we Lwowie 1894. [Katalog der allgemeinen Landesausstellung in Lemberg 1894.] CLXVI pag. Lemberg, 1894.
- Magyar** statisztikai közlemények. Uj folyam. III köt. 1891 évi népszámlálás eredményei. V köt. 1890—91 évi népmozgalom. VI köt. 1891—92 évi Mezőgazdasági termelése. VII köt. 1893 évi áruforgalom. [Ung. Statist. Mitth. Neue Folge. III. Bd. Die Ergebnisse der Volkszählung vom Jahre 1891. V. Bd. Volksbewegung im Jahre 1890—91. VI. Bd. Fechsung der Jahre 1891—92. VII. Bd. Waarenverkehr.] Budapest, 1893—94.
- Místopis**, Podrobný a úplný abecední, Čech, Moravy a Slezska zpracovaný na základě nejnovějších a spolehlivých udání úředních. S železniční mapku zemi koruny české vetřech barvách. [Vollständiges Special-Ortslexikon von Böhmen, Mähren u. Schlesien auf Grund d. neuesten u. verlässlichsten amtlichen Angaben. Mit 1 Eisenbahnkarte der Länder der böhm. Krone in drei Farben.] 106 pag. \*. Prag, 1894, F. B. Batovec. M. 1,60.
- Moldován**, Gergely, Magyarok, románok. [Magyaren, Rumänen.] 124 pag. Kolozsvár, 1894, Eggenberger.
- Pilat**, Tadeusz, Handel Galicyi i Bukowiny, tudzież innych Krajów austriackich z cesarstwem Niemieckim w latach 1887—90. [Handelsverkehr Galiziens und der Bukowina, wie auch anderer österreichischer Länder mit dem Kaiserthum Deutschland i. d. J. 1887—1890.] *Wiad. stat.*, 1892, 13, 27—43.
- , Tadeusz, Najważniejsze wyniki spisu ludności w Galicyi z dnia 31. Grudnia 1890. [Die Hauptergebnisse der Volkszählung in Galizien vom 31. XII. 1890.] *Wiad. stat.*, 1892, 13, 1—28.
- Pollner**, Kálmán, Boszniai gyümölcs tenyésztés. [Die Obstkultur in Bosnien.] *Köz-és Mezőgazdasági Lapok, Budapest*, 4, 138.
- Roeder**, R., Die Regulierung der Gewässer im Temes-Begathale in Ungarn. *Centralbl. d. Bauverwaltung, Berlin*, 14, 40—42. \*
- Spezial-Orts-Repertorien** der im österreichischen Reichsrathe vertretenen Königreiche und Länder. Neubearbeitung auf Grund der Ergebnisse der Volkszählung vom 31. Dezember 1890. Herausg. von der k. k. statist. Central-Commission. II. Ober-Oesterreich. V-307 pag. M. 8,80. — V. Kärnten. (Deutsch u. slovenisch.) VI-121 pag. M. 3,80. — VI. Krain. (Deutsch u. slovenisch.) VII-176 pag. M. 5,60. — VII. Österreichisch-illyrisches Küstenland. (Deutsch, italienisch u. serbo-kroatisch.) XI-219 pag. M. 6,40. — X. Mähren. (Deutsch u. böhmisch.) VI-289 pag. M. 8,40. — XI. Schlesien. (Deutsch, böhmisch u. polnisch.) VII-94 pag. M. 2,60. — XIII. Bukowina. V-48 pag. M. 1,80. — XIV. Dalmatien. (Deutsch, italienisch u. serbo-kroatisch.) VII-202 pag. M. 6. Wien, A. Hölder.
- Supan**, Die wichtigsten Ergebnisse der letzten ungarischen Volkszählung. *Petermanns M., Gotha*, 40, 65—68.
- Umlauf**, Friedrich, Der Wiener-Neustädter Canal. *M. K. K. G. Ges. Wien* 37, 384—405. 2 †.
- Verzeichniss**, Alphabetisches — aller in den Ländern der ungarischen Krone befindlichen Eisenbahn- und Dampfschiffahrts-Stationen mit Angabe der zugehörigen Finanzwach-Abtheilungen und der Finanz-Directionen. 87 pag. Wien, Hof- und Staatsdruckerei. M. 0,60.
- Volkszählung**, Die wichtigsten Ergebnisse der letzten — in Ungarn. *Z. f. Schulgeographie, Wien*, 15, 300—307.
- Zemaljske vodogradjevine u kraljevinah Hrvatskoj i Slavoniji izvedene od godine 1890 do 1892.** [Wasserbauten in Kroatien und Slavonien von 1890—1892.] 73 pag. Publikacije gradjevnog odsjeka.
- Zorčić**, M., Statistika ratarske produkcije godina 1888—1892 u kraljevinah Hrvatskoj i Slavoniji. [Statistik der Bodenproduktion in den Königreichen Kroatien und Slavonien für die Jahre 1888—1892.] *Publikacije statist. ureda* 17. LV-265 pag. \*.

## f. Historische Geographie.

- Angulo, Francisco de**, Viajes por Bohemia, Moravia, Austria, Hungría, Estiria, Salsburgo y Auvernia en los años 1780 y 1781. Itenerarios escritos por D. —. Publicados (por vez primera) Gabriel Puig y Larráz. *B. S. G. Madrid* 36, 177—192, 240—266, 327—351.
- Augustin, F.**, Sucha v Čechách v době od roku 962—1893. Na základě, starých zpráv a dlouholetého měření deště v Praze. [Die Dürren in Böhmen in der Zeit von 962 bis 1893. Auf Grund alter Nachrichten und langjähriger Regennmessungen in Böhmen.] 27 pag. V Praze, A. Reinwart. M. 0,40.
- Böhm von Böhmersheim**, August Edler, Berichtigung des in Nr. 22 der „Österreichischen Touristen-Zeitung“ vom 15. November 1893, S. 268—270 enthaltenen Artikels des Herrn Prof. Dr. J. Frischauf in Graz: „Santhaler oder Steiner Alpen?“. Wien, 1894.
- Csanáki, Dezső**, Körösmegye a XV<sup>dik</sup> században. [Das Komitat Körös im XV. Jahrhundert.] *Értekezések a Történelmi Tudományok Köréből, Budapest*, 15, No. 12.
- , **Dezső**, Magyarország történelmi földrajzi a Hunyadiak korában. II kötet. [Die historische Geographie Ungarns zur Zeit der Hunyadi. II Bd.] Budapest, 1894.
- Gradišča**, Die — in Krain. *Argo. Z. f. krain. Landesk., Laibach*, 3, 5—12, 30—36, 53—57.
- Hawelka**, Eduard, Die deutsche Besiedelung und die Namen des Braunauer Ländchens in Böhmen. *Globus, Braunschweig*, 65, 67—69.
- Helbig, Jul.**, Die Ortsnamen im Bezirk Friedland in Böhmen. Ein etymologischer Versuch. [Aus: „Friedländer Wochenblatt“.] 48 pag. Friedland i. Böhmen, J. Weber in Komm. M. 0,35. 12.
- Kabátník, Martina** — cesta z Cech do Jerusalema a Kaira r. 1491—92. Vydal Dr. J. V. Prášek. [Martin Kabátník's Reise von Böhmen nach Jerusalem und Kairo im J. 1491—92. Herausg. von Dr. J. V. Prášek.] XXIV—39 pag. Prag, 1894, Böhm. Akademie.
- Kalmár, A.**, Zur Frage: ob Steiner oder Santhaler Alpen? *Argo, Z. f. krainische Landeskunde, Laibach*, 2, 148.
- Kalousek, Josef**, Výklad k historické mapě Čech. Vydání druhé. [Erläuterung zur histor. Karte von Böhmen. Zweite Ausgabe.] 23 pag. \* 78×63 cm. Prag, 1894, Kgl. Ges. d. Wissensch. F. Rivnáč in Comm. M. 5.
- Márki, Sándor**, Erdély helynevei. [Die Ortsnamen Siebenbürgens.] *Erdély, Kolozsvár*, 3, 216—224. — 11 pag. Kolozsvár, 1894.
- Müllner**, Die Karte von Krain. Herausgegeben von Heinrich Freyer. *Argo. Z. f. krainische Landeskunde, Laibach*, 2, 59—65.
- , Ein Panorama aus den oberkrainer Alpen von 1701. *Argo. Z. f. krainische Landeskunde, Laibach*, 1, 36—38.
- , A., Ein Schiff im Laibacher Moore. *Argo. Z. f. krainische Landeskunde, Laibach*, 1, 1—7. †.
- , Krain in J. G. Keyssler's Reisewerke von 1741. *Argo. Z. f. krain. Landeskunde, Laibach*, 3, 101—102.
- , Ueber geographische Nomenclatur. *Argo. Z. f. krainische Landeskunde, Laibach*, 2, 12—14, 29—34.
- Nagy, Géza**, Honfoglaló őscink. [Die Landnahme unserer Vorfahren.] *Ethnographia, Budapest*, 5, 79—95.
- Németh, Gyula**, A régi „Szilágy“ról. [Über das alte Szilágy.] *Erdély, Kolozsvár*, 3, 325—329.
- Peez, Alexander**, Südostdeutsche Ortsnamen. *M. Anthropol. Ges. Wien*, N. Folge 14, [48]—[50].
- Pohl, Adalbert**, Vergessene Ortsbezeichnungen im Isergebirge. *Jb. D. Gebirgsver. f. d. Jeschken- u. Isergebirge, Reichenberg*, 3, 47—49.
- , Adalbert, Volksthümliche Ortsbezeichnungen im Isergebirge. *Jb. D. Gebirgsver. f. d. Jeschken- u. Isergebirge, Reichenberg*, 4, 52—56. \* 1: 50 000.
- Polek, I.**, General Spleny's Beschreibung der Bukowina. 167 pag. Czernowitz, 1893, H. Pardini. F. 1. 12.

Polen, siehe auch: Russland.

**Regell, P.**, Das Riesengebirge. [Onomatologie.] *Der Wanderer im Riesengebirge, Hirschberg*, 1894, 156.

—, P., Die Wanderung des Elbe-Namens. *Der Wanderer im Riesengebirge, Hirschberg*, 1894, 133—135.

**Szentkláray, Jenő**, Oláhok költőzetése Délmagyarországon a múlt században. [Der Zug der Walachen in Südungarn im vorigen Jahrhundert.] *Értekezések a Történelmi Tudományok Köréből, Budapest*, 15, No. 2.

#### g. Reiseführer.

**Achleitner, A.**, Tirol und Vorarlberg. 2.—4. Heft. Leipzig, Payne. à M. 0,50.

**Balten**, Ottomar von, Salzburg und seine Umgebung. Ein Geleit- und Gedenkbuch. 62 pag. Mit 30 Ansichten, Plan und Karte. [Städtebilder und Landschaften aus aller Welt. Redaktion Karl P. Geuter. No. 30 und 31.] Linz, Städtebilder-Verlag. M. 1.

**Benesch, Frdr.**, Special-Führer auf die Raxalpe. Mit 6 Lichtdruck-Vollbildern und 5 Autotyp. nach photographischen Original-Aufnahmen, nebst einer geologischen Skizze und 1 Karte. IX-136 pag. Wien, Artaria & Co. Geb. in Leinw. M. 3,20. 12.

**Böhmerwald**, Führer durch den — (österreichische und bayrische Antheile) und das deutsche Südböhmen. 2. Aufl. Herausg. vom deutschen Böhmerwaldbunde. XXVI-192 pag. 8 \*. Budweis, L. E. Hansen in Komm. M. 2,40. 12.

**Brentarl, Ottone**, Guida del Trentino. Trentino orientale. Parte prima. Parte secondo. *Annuario S. Alpinisti Trident.*, Bassano, 15. 459 pag. 19 †. 3 \*. 18. 401 pag. 11 †.

**Dunikowski, Emil**, Ze Lwowa do Beskidu, przewodnik naukowy w wycieczce do Beskidu. [Von Lemberg in die Beskiden, ein wissenschaftlicher Führer beim Ausflug ins Beskidengebirge.] 47 pag. Lemberg, 1892.

**Eljasz, Walery**, Illustrowany przewodnik do Tatr, Pienin i Szczawnicy. [Illustrierter Führer nach der Tatra, Pieniny und Szczawnica.] 4. Aufl. VIII-438 pag. ††. 3 \*. Krakau, 1891. 16.

**Führer**, Illustrierte — auf den k. k. österreich. Staatsbahnen. Nach Anleitung der k. k. General-Direction der österreich. Staatsbahnen verf. Heft 2. St. Pölten-Linz, Linz-Gaisbach-Wartberg, St. Valentin-Summerau. Verf. v. Jos. Rabl. Red. v. Jul. Meurer. 89 pag. ††. \*. — 3. Linz-Salzburg. (Mit den Strecken der k. k. österr. Staatsbahnen Vöcklabruck-Kammer u. Salzkammergut-Localbahnstrecke Salzburg-St. Wolfgang.) Verf. u. red. v. Jul. Meurer. 99 pag. ††. \*. — 4. Salzburg-Bischofshofen u. Selzthal-Bischofshofen. Verf. u. red. v. Jul. Meurer. 91 pag. ††. \*. — 11. St. Pölten-Leobersdorf-Gutenstein, Scheibmühl-Kernhof, Müzzuschlag-Neuberg. Verf. v. Jos. Frz. Kaiser. Red. v. Jul. Meurer. 92 pag. ††. \*. — 19. Wien-Tulln, Tulln-St. Pölten, Tulln-Gmünd, Schwarzenau-Zwettl, Waidhofen a. d. Th. Verf. v. Jos. Rabl. Red. v. Jul. Meurer. 89 pag. ††. \*. — 22. Gmünd-Pilsen, Budweis-Wessely, Budweis-Summerau, Budweis-Salnau, Wodnian-Prachatitz, Strakonitz-Winterberg. Verf. u. red. v. Jul. Meurer. 111 pag. ††. \*. — 23. Pilsen-Klattau, Klattau-Eisenstein, Janowitz-Taus, Horaždowic-Klattau, Pilsen-Dux, Kaschitz-Radonitz, Potscherad-Wurzmies. Verf. u. red. v. Jul. Meurer. 95 pag. ††. 3 \*. — 26. Wessely-Iglau, Ober-Cerekwe-Tabor-Pisek-Ražice, Pisek-Zditz-Beraun, Beraun-Rakonitz. Verf. v. Adf. Schwayer. Red. v. Jul. Meurer. 102 pag. ††. 2 \*. — 30. Tarnów-Dębica-Rzeszów-Przemysł, Dębica-Rozwadów-Nadbrzezie, Rzeszów-Jasło, Stróże-Jasło-Neu Zagórz, Zagórz zany-Gorlice, Jaroslau-Rawa ruska, Przemysł-Chyrów-Zagórz-Łupków, Chyrów-Drohobycz-Stryj, Drohobycz-Boryslaw. Verf. u. red. v. Osw. Obogi. 104 pag. ††. \*. — 31. Przemysł-Lemberg, Lemberg-Stryj-Ławoczne, Stryj-Dolina-Stanislaw, Dolina-Wygoda, Lemberg-Rawa ruska-Sokal, Rawa ruska-Belzec. Verf. u. red. v. Osw. Obogi. 127 pag. ††. 1 Plan. 2 \*. Wien, A. W. Künast. à M. 0,60.

- Geuter, Karl P.**, Illustrierter Führer durch das Salzkammergut und Salzburg mit Umgebung. IV-65 pag. ††. 1 Plan von Salzburg, 1 Karte des Salzkammergutes und 1 Panorama vom Schafberg. [Städtebilder und Landschaften aus aller Welt. Red. Karl P. Geuter. No. 145 und 146.] Linz, Städtebilder-Verlag. M. 1.
- Geell-Fels**, Die Steiermark. Mit 70 Illustrationen, dem Plan von Graz und 1 Touristenkarte von Steiermark. XIV-288 pag. [Bruckmann's illustrierte Reise-führer. No. 44—48.] München, A. Bruckmann. M. 2,50. Geb. M. 3.
- Hadasszook, Joh.**, Führer durch die Beskiden. Mit 1 Specialkarte der West-Beskiden. Herausgegeben von der Sektion Friedek des Beskiden-Vereines. 72 pag. Mährisch-Ostrau, R. Papaschek. Geb. in Leinw. M. 4. 16.
- Heksch, Alex.**, Illustrierter Führer auf der Donau von Regensburg bis Sulina. 3. Aufl. Redigiert und theilweise neu bearbeitet von Josef Kahn. VI-101 pag. ††. 5 Stromkarten. [Hartlebens illustr. Führer. Bd. I.] Wien, 1894, Hartleben.
- Jelić, L., F. Bulić u. S. Rutar**, Vodja po Spljetu i Solinu. [Führer für Spalato und Salona.] 298 pag. ††. 4 \*. Zadar. Kr. 7.
- Jugoviz, A.**, Illustrierter Führer auf der Bahnlinie Eisenerz-Vordernberg, den steirischen Erzberg und Umgebung. Illustriert von A. Heilmann und Ph. Kofler. 3. Auflage. VI-102-11 pag. 5 †. \*. Wien, Schworella & Heick in Komm. Kart. M. 2,50.
- Kuntze, Max**, Madonna di Campiglio und seine Umgebung. In Skizzen. Mit einem Beitrage über Spaziergänge u. Ausflüge von Ed. Pfeiffer. Herausgegeben vom Förderungs-Verein in M. di Campiglio. VI-189 pag. 2 Lichtdr., 11 Zinkotyp. u. 1 Karte. Reichenberg i. Böh. Arco, G. Georgi in Komm. M. 4.
- Meyer's Reisebücher**. Oesterreich und das angrenzende Ungarn. 6. Auflage. Leipzig u. Wien, 1894, Bibliographisches Institut. Geb. M. 5.
- 's Reisebücher. Süddeutschland, Salzkammergut, Salzburg und Nordtirol. 6. Aufl. Leipzig und Wien, 1894, Bibliogr. Institut.
- Moro, Hugo**, Das Gailthal mit dem Gitsch- und Lessachthale in Kärnten. Herausgegeben vom Comité der Gailthalbahn und redig. von —. VIII-224 pag. ††. 3 \*. Hermagor, Klagenfurt, A. Raunecker. M. 2,40.
- Rabl, J.**, Illustrierter Salzkammergutführer. 35 pag. ††. \*. Wien, Marxergasse 22, Verlag Luksch. M. 0,30.
- Salzbourg et ses environs**. Guide et souvenir. Illustrée par Tony Grubhofer. IX-83 pag. Plan. \*. Salzburg, H. Kerber. Geb. in Leinw. M. 1,70.
- Salzburg**, Guide to — and its environs. Illustrated by Tony Grubhofer. 2 ed. 84 pag. mit Plan und Karte. Salzburg, H. Kerber. Geb. in Leinw. M. 1,70.
- Scholz, J.**, Führer durch das Altvatergebirge, durch Freiwaldau, Gräfenberg, Lindewiese, Ziegenhals, Zuckmantel, Reihwiesen, Einsiedel, Würbenthal, Karlsthal, Karlsbrunn, Goldenstein, M.-Altstadt und das Glatzer Schneebergs-Gebirge. Zweite, verb. u. erg. Aufl. Mit einer Wegekarte der mährisch-schlesischen Sudeten 1:200 000 und markiertem Wegweiser. 168 pag. Freiwaldau, Betty Titze. Ausg. A. M. 1,50. — Ausg. B. M. 2.
- Steinbrück, P. O.**, In 8 Tagen durch die sächsisch-böhmische Schweiz. IV-189 pag. \*. Schwerin, F. Balm. Kart. M. 1,60. 12.
- Trautwein, Th.**, Tirol. 9. Auflage. Augsburg, Lampart's Alpiner Verl. M. 6. Separat-Ausgabe in Enveloppe M. 7.
- Véber, Antal**, Délvidéki Kárpát-Egyesület Kalauza. [Führer des südungarischen Karpathen-Vereins.] Kiadta az Erdélyrészi Kárp. Egyes. 1894. 397 pag. ††.
- Wegweiser** des Gebirgsvereines für die böhmische Schweiz. 36 pag. Mit Karte und Fahrplänen der Eisenbahnen und Dampfschiffe. Tetschen, Prag, H. Dominicus. M. 0,50. 32.
- Wiener Ausflugs-Kalender** 1894. Für Touristen u. Naturfreunde bearbeitet von Hugo Gerbers u. Gust. Freytag. 2. Jahrg. XVI-160 pag. 4 \*. Wien, G. Freytag & Berndt. Geb. in Leinw. M. 2. 16.

- Wisnar, Jul.**, Rosenburg und Gars. Ein Ausflug in das Kampth. Mit historischen Betrachtungen geschildert. 32 pag. Mit 2 Grundrissen. Znaim, Fournier & Haberler. M. 0,40. 12.
- Wolfsgruber, Hanns**, Illustrierter Führer im Curorte Gmunden am Traunsee und dessen Umgebung. 3. Auflage. 74 pag. ††. Panorama. 3\*. Gmunden, E. Mänhardt in Komm. M. 0,80.

*h. Karten.*

- Ankogel-Gruppe**, Spezialkarte der —. 1:75 000. Herausgegeben vom k. und k. militär-geographischen Institut in Wien. Mit Bezeichnung der markirten Wege. 57 × 61 cm. Lith. Wien, R. Lechner's Sort. in Komm. M. 3. Auf Leinw. M. 4,40.
- Artaria's General-Karten** der österreichischen und ungarischen Länder. No. 11. Karte der Markgrafsch. Mähren und des Herzogth. Schlesien. Bearb. v. Ant. Steinhauser. Gezeichnet u. gestochen unter Leitung des Ant. Mück. Politische Eintheilung u. Bezirksgerichtsgrenzen, sowie Bahnen u. Chausséen etc. rev. v. K. Peucker. 1:432 000. Ausg. 1894. 49 × 70,5 cm. Farbendr. Wien, Artaria & Co. In Karton. M. 4.
- Asztalos, Károly, Szilágyvármegye új hálózatának Térképe.** [Verkehrskarte des Com. Szilágy.] Zilah, 1894, Seres Samu.
- Atlas geologiczny Galicyi.** [Geologischer Atlas von Galizien.] 1:75 000. Hrg. von der physiogr. Comm. der Akademie. Krakau. Heft I. Alth-Bieniasz (Bl. Monasterzyska, Tyśmienica-Tłomacz, Jagielnica-Czernelica, Zaleszczyki). Text 79 pag. 1887. — Heft II. Zaręczni (Oświęcim, Chrzanów, Krzeszowice, Krakau). Text 290 pag. 7 †. 1894. — Heft IV. Dunikowski (Brustury, Porohy, Dolina, Tuchla, Ökörmező). Text 63 pag. †. 1891.
- Ausflugskarten**, Wiener — mit farbigen Wegmarkirungen und vollständigem Ausflugsverzeichnis u. Angabe der Entfernungen. 1:100 000. Farbendr. Mit Text auf der Rückseite. No. X. Hohe Wand und Dürre Wand. 21 × 25,5 cm. M. 0,40. — XI. Mürzschlag, Mariazell, St Aegy. 29 × 35,5 cm. M. 0,80. Wien, 1894, G. Freytag & Berndt.
- Bartoneo, Frz.**, Geognostische Übersichts-Karte des mährisch-schlesisch-polnischen Kohlenrevieres. 1:225 000. 45 × 81,5 cm. Farbendr. Wien, Manz. M. 6,50.
- Budapest**, fő és székvárosának és környékének kirándulási térképe. [Touristenkarte von Budapest und Umgebung.] Budapest, 1894, Ruzitska Armin.
- Czermak, E., und M. Hauser**, Spezialkarte von Oesterreich-Schlesien. 1:288 000. 3. Auflage. 46 × 63 cm. Lith. u. kolor. Troppau, Buchholz & Diebel. M. 2.
- Donau-Panorama**, Passau-Linz. 100 × 18 cm. Farbendr. Passau, A. Deiters. M. 1.
- Eisenbahnkarte**, Officielle — von Österreich-Ungarn und den angrenzenden auswärtigen Landestheilen, herausg. im Auftrage des k. k. Handelsministeriums von der k. k. General-Inspection der österr. Staatsbahnen. 1:100 000. 138 × 180 cm. Wien, 1894, Arturia.
- Eisenbahn- u. Strassenkarte** der Österr.-Ungar. Monarchie. 1:1 000 000. 4 Blatt à 56,5 × 82,5 cm. Farbendr. 1. Nordwestlicher Thl. Böhmen, Mähren, Schlesien, Ober-, Nieder-Österreich, Salzburg, Steiermark, Kärnten, Nord-Tirol, Vorarlberg u. West-Ungarn. — 2. Nordöstlicher Thl. Galizien, Bukowina, Ober-Ungarn, West-Russland, Nord-Rumänien. — 3. Südwestlicher Thl. Görz, Gradiska, Krain, Istrien, Croatien, Slavonien, Dalmatien, Bosnien, Hercegovina u. Nord-Italien. — 4. Südöstlicher Thl. Rumänien, Serbien, Montenegro, Bulgarien u. europäische Türkei. Wien, R. Lechner's Sort. In Mappe M. 10; auf Leinw. in Schub. M. 22; m. Stäben M. 25; einzelne Blatt M. 3; auf Leinw. M. 4,60.
- Fees, Thdr.**, Schulhandkarte von Ober-Oesterreich und Salzburg, unter Mitwirkung von H. Commedia entworfen und gezeichnet. 1:800 000. 31 × 37 cm. Farbendr. Wien, E. Hölzel. M. 0,18.
- Freytag, Gust.**, Reliefkarte des Wienerwaldes. 1:100 000. 50 × 61 cm. Wien, 1894, Freytag.



- Freytag's, G.**, Touristen-Wanderkarten mit in Farben ausgeführten Wegmarkirungen. 1 : 100 000. 40 × 52 cm. Farbendr. No. VI. Ennthal. — No. VII. Wachau-Kamptal. — No. X. Hohe und Dürre Wand. Wien, 1894, Freytag & Berndt. à M. 2. Qu.-Fol.
- 's, G., Verkehrs- u. Comptoir-Kalender-Karte von Oesterreich-Ungarn und der Balkan-Halbinsel mit sämmtlichen Eisenbahn-, Post- u. Dampfschiffs-Verbindungen. 1 : 1 350 000. 92 × 66 cm. Farbendr. Wien, G. Freytag & Berndt. M. 2.
- Göbl, Wilh.**, Geologisch-bergmännische Karten mit Profilen von Idria, nebst Bildern von den Quecksilber-Lagerstätten in Idria. Aufgenommen von —. Herausgegeben auf Befehl Sr. Excellenz des Herrn k. k. Ackerbau-Ministers Jul. Grafen Falkenhayn. Mit 1 geologischen Karte 1 : 25 000, einer geologisch-bergmännischen Karte u. 1 Blatte mit Profilen, 1 : 5000, und 61 Lagerstättenbildern in  $\frac{1}{20}$  Naturgrösse. 43 pag. Wien, A. Hölder. Karton. M. 18.
- Hatszek, Ignác, A magy. szt. korona országainak Térképe.** [Karte der Länder der heil. ung. Krone. Entw. und gez. von Ign. Hatszek.] Budapest, 1894, Lampel Robert.
- Hoffmann, K., és T. Posewitz, Mármaros-Sziget vidéke.** [Geol. Karte der Umgebung von Mármaros Sziget.] 14 zón. XXX col. 1 : 75 000.
- Homolka, József, Magyarország közigazgatási és közlekedési térképe.** [Administ. und Verkehrskarte Ungarns.] 1 : 9 000 000. Budapest, Eggenberger.
- Kiepert's** neueste Spezial- und General-Karten mit wertvollem, statistischen Material v. Paul Lippert u. vollständigem Namen-Verzeichnis mit Bevölkerungsziffern zu jeder Karte. Lith. u. Farbendr. No. 14. Böhmen, Mähren u. Oesterreich. 1 : 1 000 000. 5 pag. [Aus: „Kiepert's Handatlas.“] Berlin, D. Reimer. In Futteral M. 1. Gr. Fol.
- Klagenfurt, Umgebungskarte von —.** Herausgegeben vom k. und k. militär-geographischen Institut in Wien. 1 : 75 000. 38,5 × 57 cm. Farbendr. Wien, R. Lechner's Sort. M. 2,80.
- Kober, Rud., Schulhandkarte des Herzogthums Schlesien.** 1 : 500 000. 24 × 35 cm. Farbendr. Wien, E. Hölzel. M. 0,18.
- Köhler, Hub., Spezialkarte der Parseier-Gruppe und der angrenzenden Gebiete.** Auf Grundlage der Original-Aufnahmen des k. u. k. militär-geographischen Instituts gezeichnet u. lith. Herausgegeben von der Section Augsburg des deutschen und österreichischen Alpenvereins. 1 : 50 000. 52 × 39,5 cm. Farbendr. Augsburg, Lampart's alpinar Verl. M. 2.
- Kogutovioz, Manó, A magyar korona országainak hegy és vízrajzi térképe.** [Oro- und hydrographische Karte der Länder der ung. Krone.] Budapest, 1894, Hölzel & Comp.
- , Manó, Az osztrák-magyar monarchia iskolai tali térképe. [Schul-Wandkarte der österreich-ungarischen Monarchie.] 1 : 1 000 000. Budapest, 1894, Hölzel & Comp.
- Luditz, Handkarte des politischen und Schul-Bezirks —.** 1 : 150 000. 20,5 × 24 cm. Farbendr. Luditz, M. Hoffer. M. 0,30.
- Madonna di Campiglio, Karte der Umgebung von —.** 1 : 25 000. Herausgegeben vom Förderungs-Verein Campiglio. 58 × 53 cm. Farbendruck. Campiglio. Arco, G. Georgi. M. 3.
- Magyar, A, Kir. földt. Int. földt. fölvételei.** [Geol. Aufnahmen der Königl. Ung. Geol. Ges.] 1 : 75 000. 14. XXX. lap. Budapest, 1894.
- , A, korona országainak posta és távirtdai térképe. [Post- und Telegraphen-karte der Länder der ungarischen Krone.] 1 : 1 576 000. Budapest, 1894.
- , korona országainak kézi térképe. [Hand-Karte der Länder der ungarischen Krone.] Budapest, 1894, Hölzel & Comp.
- Milbauer, Em. Vl., Historická mapa vývoje Koruny České do roku 1526.** [Histor. Karte d. Entwicklung der böhm. Krone bis 1526.] 65 × 51 cm. [In der Beilage zu J. Lácina Česká kronika.] Prag, 1894, Edv. Beaufort. M. 1.

- Niederösterreich, Generalkarte** von —. [1 : 200 000.] Mit politischer Eintheilung. 9 Bl. Wien, 1894, Lechner. Fol.
- Oetzthal und Stubai.** 1 : 50 000. Blatt IV. Herausgegeben vom Deutschen und Österreichischen Alpenverein (1893). Auf Grundlage der Originalaufnahmen des K. u. K. Militargeographischen Instituts neu bearbeitet von S. Simon. (Nebst Sonderabzügen der einzelnen Platten.) Leipzig und Berlin.
- Palmer, Kálmán, Nagybánya és vidéke.** [Nagybánya und seine Umgebung.] 350 pag. ††. \*. Nagybánya, Molnár M.
- Pichert, Rud., Panorama vom Schafberg.** 2 Blatt à 19 × 60,5 cm. Linz, Städtebilder-Verlag. M. 0,50.
- Reisekarte, Neueste** — der österr.-ungar. Monarchie und der angrenzenden Länder. 24. Aufl. Wien, 1894, Perles.
- Rothaug, Joh. G., Physikalische Schulwandkarte der österr.-ungar. Monarchie und der angrenzenden Ländergebiete.** 1 : 900 000. 8 Bl. Wien, 1894, Freytag & Berndt. Fol.
- , Joh. Geo., Wiener Heimats-Atlas. Stufengang des 1. geographischen Unterrichts an den Volksschulen der k. k. Reichshaupt- u. Residenzstadt Wien. Herausgegeben vom Lehrerhaus-Verein in Wien. 10 \*. Wien, G. Freytag & Berndt. M. 1. Fol.
- Sächsisch-böhmische Schweiz, Touristenkarte der** —. 1 : 75 000. Schwerin, [1894], F. Bahn. Qu.-Fol.
- Seibert, A. E., und V. von Haardt, Schulwandkarte der Eisenbahnen von Oesterreich-Ungarn.** 1 : 1 000 000. 4 Blatt à 54 × 69 cm. Farbendr. Wien, 1894, E. Hölzel's Verlag. M. 6. Auf Leinw. in Mappe M. 9. Mit Stäben M. 11.
- Seifert, M[oritz], Uebersichtskarte für das sächsisch-böhmische Erzgebirge und seine Umgebung.** 1 : 250 000. 3. Abdruck mit Eintragung sämtlicher neu entstandenen Eisenbahnen. Annaberg, [1892], H. Graser. Qu.-Fol.
- Simon, S., Rundschau vom Schrankogel 3502 m.** Photographische Reproduktion nach den Naturaufnahmen von J. B. Obernetter, München. 21 × 176 cm. Nebst Namensverzeichniss 1 Tafel. München, J. Lindauer. In Leinw.-Decke M. 6. 4.
- Spezialkarte von Oesterreich-Ungarn.** 1 : 75 000. Neue reambulirte Ausg. Zone 16. Col. 1. Hohenems. — 5. Innsbruck und Achensee. — Zone 17. Col. 2. Stuben. — 3. Landeck. — 4. Ötztal. — 5. Matrei. — 6. Hippach und Wildgerlos-Spitze. — 7. Gross-Glockner. — Zone 18. Col. 5. Sterzing und Franzensfeste. — 6. Bruneck. — 7. Lienz. — Zone 19. Col. 3. Glurns und Ortler. — 4. Meran. — 5. Klausen. — 6. Toblach und Cortina d'Ampezzo. — Zone 20. Col. 3. Bormio und Passo del Tonale. — 4. Cles. — 5. Bozen und Fleimsthal. — Zone 21. Col. 3. Tione und M. Adamello. — 4. Trient. — 5. Borgo und Fiera di Primiero. — Zone 22. Col. 3. Storo. — 4. Rovereto und Riva. — 5. Sette Comuni. — Zone 23. Col. 3. Lago di Garda. — 4. Avio und Valdagno. 38,5 × 53 cm. Lith. Wien, R. Lechner's Sort. in Komm. à M. 1.
- Steklana, Carte géographique de la Croatie.** Agram, 1894. [In serbo-croat. Spr.]
- Stelzig, Heinr., Schul- und Reisekarte von Oesterreich-Ungarn.** 1 : 3 000 000. Ausgabe 1894. Mit Abbildungen am Rande. 2. Auflage. 54 × 41,5 cm. Farbendr. Aussig, A. Grohmann. M. 0,20.
- Strassen-Übersichtskarte** von Deutschland und Deutsch-Oesterreich für Radfahrer. Bearbeitet unter Zugrundelegung der Ed. Gaebler'schen Verkehrskarte des Deutschen Reiches im Auftrage des Deutschen Radfahrerbundes. 1 : 750 000. 72 × 58,5 cm. Farbendr. Leipzig, J. C. Hinrich's Sort. in Komm. M. 2.
- Straube, Jul., Wegekarte vom Riesen- und Isergebirge.** Im Auftrage des Deutschen und Oesterreichischen Riesengebirgs-Vereins gezeichnet und herausgegeben. 1 : 150 000. 2. Aufl. 1894. 27 × 39 cm. Farbendr. Berlin, 1894, L. Straube. M. 0,30.

- Star, Dionys**, Geologische Spezialkarte der Umgebung von Wien. Colonne XIV, XV, XVI, Zone 12, 13 der Spezialkarte der oesterreichisch-ungarischen Monarchie. 1:75 000. Revision in den Jahren 1888—1890 nach den bisherigen Aufnahmen der k. k. geologischen Reichs-Anstalt. 4 Blatt à 38,5×51 cm. Nebst Erläuterungen. 59 pag. Wien, 1894. R. Lechner's Sortiment in Komm. M. 15.
- Sudeten**, Wegekarte durch die mährisch-schlesischen —. 1:200 000. Mit rother Bezeichnung der markierten Wege. 34×27,5 cm. Lith. Freiwaldau, B. Titze. M. 0,70. Auf Leinw. M. 1,20.
- , Wegweiser durch die mährisch-schlesischen —. Mit farbig. Markierungszeichen. 2 pag. Freiwaldau, B. Titze. M. 0,50. Fol.
- Thelmer, E.**, Mapa okresu Píseckého. [Karte des Bezirkes Prscheloutsch.] 1:25 000. 100×80 cm. Autografie J. Svoboda. Píseč, 1894, Selbstverl.
- Tietze, Emil**, Geologische Karte von Olmütz. Colonne XVI, Zone 7 der Spezialkarte der oesterreichisch-ungarischen Monarchie. 1:75 000. Aufgenommen 1889/90. Herausgegeben von der k. k. geologischen Reichsanstalt. 38,5×50 cm. Farbendr. Mit Erläuterungen. 18 pag. Wien, R. Lechner's Sortiment in Komm. M. 3.
- Touren-Karte** für Radfahrer, herausg. vom österr.-ungar. Radfahrer-Bund. 1:300 000. à 44,5×51 cm. Farbendr. Bl. 1. Umgebung von Wien. — 2. Umgebung von Graz. — 3. Umgebung von Linz. — 4. Umgebung von Klagenfurt. Wien, R. Lechner's Sortiment in Komm. à M. 1.
- Touristen-Karte** des Aussiger Mittel- und Erzgebirgs-Vereines mit den angrenzenden Gebieten der Nachbarvereine. 1:75 000. 42,5×36 cm. Farbendr. Aussig, A. Grohmann. M. 0,40.
- der sächsisch-böhmischen Schweiz. 1:75 000. 36×45 cm. Farbendr. Schwerin, F. Balm. In Etui M. 0,75.
- Wagner, J. E.**, Generální mapa království Českého. [Generalkarte des Königreichs Böhmen.] 1:220 000. No. 2. Generální mapa Severních Čech. [Nordböhmen.] 5. Aufl. 65×49 cm. No. 6. Generální mapa Jihozápadních Čech. [Südwestböhmen.] 4. Aufl. 65×63 cm. Prag, 1894, F. Kytka. à M. 1.
- , J. E., Příruční mapa království Českého s politickým přehledem. [Handkarte d. Kgr. Böhmen mit polit. Übersicht.] 1:600 000. 4. Aufl. 63×49 cm. Prag, 1894, F. Kytka. M. 0,88.
- , J. E., Reisekarte von Böhmen mit der Gerichts-Eintheilung. 1:600 000. 2. Ausgabe. 46×55 cm. Farbendr. Prag, F. Kytka. M. 0,60.
- , J. E., Zelezníční a silniční mapa království Českého, obsahující veškerá města, městysy a místa průnigšlová. S naznačením veškerých cukrovarů, pivovarů atovaren. [Eisenbahn- u. Strassenkarte des Königreichs Böhmen. Enthaltend alle Städte, Städtchen u. Industrieorte. Mit Bezeichnung aller Zuckerfabriken, Brauereien u. Fabriken.] 1:525 000. 3. Aufl. 24 pag. \* 75×60 cm. Prag, 1894, F. Kytka. M. 1,60.
- Wandkarte**, Politische — der österreichisch-ungarischen Monarchie und der angrenzenden Ländergebiete. 1:900 000. Wien, 1894, Freytag & Berndt. Fol.
- Wien**, Umgebungskarte von — in 6 Blättern. 1:25 000. Herausg. vom k. u. k. militär-geograph. Institute in Wien. Mit Bezeichnung der markierten Wege. 1. Tulln. — 2. Klosterneuburg. — 3. Purkersdorf. — 4. Wien. — 5. Alland. — 6. Baden. Wien, 1894, Lechner. Fol.
- Wienerwald**, Karte des — im Masse 1:75 000 mit Bezeichnung der markierten Wege. Wien, 1894, Lechner. Fol.
- William's, W.**, Eisenbahn- und Dampferkarte von Österreich-Ungarn. 1:2 000 000. Aug. 1894. Farbendr. (Weimarer Hand- u. Reisekarten aller Länder der Erde. Nr. 97.) Weimar, Geograph. Institut. M. 1. Auf Leinw. M. 1,80. In Etui M. 2,20. Fol.
- Zahálka, Č.**, Geologická mapa a geologické profily okolí Řípu. 1:25 000. [Geologische Karte und geologische Profile der Umgebung von Říp (Georgsberg in Böhmen).] Roudnice [Raudnitz], 1884, Selbstverlag.

## D. Alpen.

(Vergl. auch: Österreich-Ungarn, Schweiz und Frankreich.)

## a. Landeskunde und Chorographie.

- Bargmann**, Albert Friedrich Jakob, Der jüngste Schutt der nördlichen Kalkalpen in seinen Beziehungen zum Gebirge, zu Schnee und Wasser, zu Pflanzen und Menschen. 103 pag. 6 †. Leipzig, Philos. Fak., Inaug.-Diss. v. [8. Juni] 1894. Altenburg, 1894, Pierer'sche Hofbuchdr.
- Franke**, A., Die alpine Litteratur des Jahres 1893. *Jb. Schweizer Alpenclub*, Bern, 29, 374—389.
- Fritzsich**, Magnus Oswald, Über Höhengrenzen in den Ortler-Alpen. Hierzu 3 Taf. 188 pag. †. 2\*. Leipzig, Philos. Fak., Inaug.-Diss. v. [5. Juli] 1894. Leipzig, 1894, Pierer'sche Hofbuchdr. in Altenburg.
- Greim**, Die Erschliessung der Ostalpen. *Globus*, Braunschweig, 66, 327—332. ††.
- Gruber**, Christian, Die Alpen im Vergleiche zu den Berglandschaften Ost- und Nordbayerns. *Alpenfreund*, München, 1893.
- Güssfeldt**, Paul, Der Montblanc. Studien im Hochgebirge, vornehmlich in der Montblanc-Gruppe. XII-280 pag. ††. \*. 3 Diagramme. Berlin, Gebr. Paetel. M. 12. Geb. in Halbfrz. M. 14.
- Haug**, Émile, Les régions naturelles des Alpes. *A. de G.*, Paris, 3, 150—172. \* 1 : 2 000 000.
- Marinelli**, Olinto, Una nuova Carta del gruppo del Monte Bianco. *Rivista G. Italiana*, Roma, 1, 190—191.
- Martel**, E.-A., Les Alpes dolomitiques. *La Nature*, Paris, 22, II, 103—106. ††.
- Ostalpen**, Die Erschliessung der —. Unter Redaktion von E. Richter. Herausgegeben vom deutschen und österreichischen Alpenverein. Bd. I. Die nördlichen Kalkalpen. VI-441 pag. ††. 11 †. M. 10. II. Die Centralalpen westlich vom Brenner. VI-512 pag. ††. 15 †. 2\*. M. 14. III. Die Centralalpen östlich vom Brenner und die südlichen Kalkalpen. VIII-658 pag. ††. 9 †. M. 12. Wien, Berlin, München, J. Lindauer in Komm.
- Pezay**, Marquis de, Description des vallées des Grandes Alpes, Dauphiné, Provence, Italie. Bibliothèque alpine militaire. 104 pag. Grenoble, 1894, Xavier Drevet.
- Richter**, Ed., Die wissenschaftliche Erforschung der Ostalpen seit der Gründung des Oesterreichischen und des Deutschen Alpenvereins. *Z. d. D. u. Ö. Alpenvereins*, Berlin, 25, 1—94.
- Rydzewsky**, A. v., Im Hochgebirge des Bergell. 1892. *Jb. Schweizer Alpenclub*, Bern, 29, 135—163. ††.
- Schrader**, F., Au Mont Blanc. *Nouvelles Géographiques*, Paris, 4, 65—68.
- Sinigaglia**, Leone, Ricordi alpini delle Dolomiti (1893). *B. Club Alpino Ital.*, Torino, 27, 71—170. ††.
- Vallot**, J., Le Mont-Blanc. *C.-R. S. G.*, Paris, 1894, 153—155. — *B. S. G. Toulouse* 13, 104—112.
- Whympfer**, E., Scrambles Amongst the Alps in the Years 1860—1869, including the History of the First Ascent of the Matterhorn. 4th ed. ††. 5\*. London, Murray. net. 52 s. 6 d.
- Wundt**, Thdr., Wanderbilder aus den Dolomiten. In Farben gesetzt von G. Herdtle. Herausgegeben von der Sektion Berlin des deutschen und oesterreichischen Alpenvereins. 10 pag. ††. 16 †. Stuttgart, Deutsche Verlags-Anstalt. In Halbleinw.-Mappe M. 30. Fol.

## b. Physische Geographie.

- Angot**, Alfred, Remarques sur les observations faites au sommet du mont Blanc par M. Vallot en 1887. *A. Bureau Centr. Météorol. France*, Paris, 1892, I, B. 145—B. 158.

- Diener, Carl**, Alpengletscher ohne Oberflächenmoränen. *Petermanns M. Gotha*, 40, 269—271.
- Duparc, L.**, et J. Vallot, Constitution petrographique de la partie centrale du massif du Mont Blanc. *Bibliothèque universelle. Archives des Sc. Phys. et Nat., Genève*, III. Période, 32, 542—545. ††.
- Forel, F.-A.**, Les variations périodiques des glaciers des Alpes. *Jb. Schweizer Alpenclub, Bern*, 29, 244—254.
- , F. A., Transparenz und Farbe des Bodensees. Aus dem Französischen übersetzt von Eberhard Grafen Zeppelin. 16 pag. †. Lindau i. B., 1893.
- Freoh, Fritz**, Die Karnischen Alpen. Ein Beitrag zur vergleichenden Gebirgs-Tektonik. Mit einem petrographischen Anhang von Dr. L. Milch. *Abh. Naturf. Ges. Halle* 18, 161—514. 3†. 4\*.
- , Fritz, Die karnischen Alpen. Ein Beitrag zur vergleichenden Gebirgs-Tektonik. Mit einem petrographischen Anhang von L. Milch. Mit einer geologischen farbigen Karte in 1:75 000. 3 Blatt à 38,5 × 46 cm., 1 tektonischen Specialkarte, 1 tektonischen Uebersichtskarte der südlichen Ostalpen, 16 Lichtkupferdrucke, 8 Profiltafeln und 26 Zinkdrucke. XIV—513 pag. Halle, 1894, M. Niemeyer. M. 28.
- Glacial Excursion** of the International Geological Congress, by K. G. *The Glacialists' Mag., London*, 2, 54—59.
- Groth, P.**, Die alpinen Mineralien. *Z. d. D. u. Ö. Alpenvereins, Berlin*, 1894, 157—159, 170—173.
- Haug, Émile**, Les zones tectoniques des Alpes de Suisse et de Savoie. *C.-R. Ac. Sc., Paris*, 118, 1675<sup>1</sup>—(1678).
- , Émile, L'origine des pré-alpes romandes et les zones de sédimentation des Alpes de Suisse et de Savoie. *Bibliothèque universelle. Archives des Sc. Phys. et Nat., Genève*, III. Période, 32, 151—173.
- Heim, A.**, Geologische Excursionen quer durch die östlichen Alpen. 16 pag. †. (Livret guide géologique dans le Jura.) Lausanne, F. Payot. Fr. 2.
- , Albert, Geologische Nachlese. No. 1. Die Entstehung der alpinen Rand-Seen. *Vierteljahrsschr. Naturf. Ges. Zürich* 39, 66—84.
- , With Prof. — in the Eastern Alps. *Nature, London and New York*, 50, 526—527.
- Hobson, B.**, The Glacial System of the Alps. *Nature, London and New York*, 50, 602—603.
- Janssen, J.**, Quatre jours d'observations au sommet du Mont Blanc. *Annuaire du bureau des longitudes, Paris*, 1894, C. 24 pag.
- Kendall, Percy F.**, Geological Observations upon some alpine Glaciers. *The Glacialists' Mag., London*, 2, 43—50, 63—68, 79—82, 83—60.
- Makowsky, A.**, Eisseen in den Alpen. *V. Naturf. Ver. Bremen* 32, S.-Ber., 21.
- Mont Blanc Observatory**, The —. *Annual Rep. Smithsonian Inst. Washington*, 1893, 259—263. ††
- Pezay, Marquis de**, Description des Vallées des Grandes Alpes. Dauphiné — Provence — Italie, avec Index des appellations anciennes et modernes des cols et passages. 104 pag. Grenoble, 1894, Bibliothèque alpine militaire.
- Pillet**, Les travaux de M. Janssen au sommet du Mont Blanc. *XIII<sup>e</sup> Congrès National des Sociétés de Géographie, Lille*, 247—253.
- Plantamour, Ph.**, Hauteurs moyennes du lac Léman en 1893 et régularisation du lac. *Bibliothèque universelle. Archives des Sc. Phys. et Nat., Genève*, III. Période 31, 234—236. †.
- Rothpletz, A.**, Geologischer Querschnitt durch die Ost-Alpen, nebst Anhang über die sogenannte Gämner Doppelfalte. IV—263 pag. ††. 2†. Stuttgart, 1894, E. Schweizerbart. M. 10.
- S[a]m[ter, H.]** Vom Montblanc Observatorium. *H. und A. E.-L. Berlin*, 6, 432—435.
- Sieger, Rob.**, Die Glacialexcursion des höchsten internationalen Geologenkongresses 1894. *Abh., Erdwissenschaftl.*, 66, 351—354.

- Vallot, J.**, Notice sur les travaux scientifiques exécutés à l'observatoire du Mont-Blanc. *Annuaire Club Alpin Français*, 20, 353—366. ††. 2 †.
- , J., Première série d'observations météorologiques exécutées au mont Blanc en 1887. *A. Bureau Centr. Météorol. France, Paris*, 1892, I, B. 139—B. 144.
- , Rapport sur l'Observatoire météorologique établi par M. — près du sommet du mont Blanc et sur le premier volume des „Annales des travaux de cet Observatoire“. *C.-R. Ac. Sc., Paris*, 118, (177)—(179).
- Wasser**, Die — des Genfersees. *G. Nachr., Basel*, 10, 70—72.

c. *Biologische Geographie.*

- Horn-Forster, W.**, Die Alpenwiesen. *Die Natur, Halle a. S.*, 43, 265—268.

d. *Anthropogeographie.*

- Bancalari, Gustav**, Das ländliche Wohnhaus in den Südalpen. *Globus, Braunschweig*, 65, 137—143. ††.
- Koppe, C.**, Die Vorarbeiten für den Bau der Gotthardbahn. Absteckung und Durchschlag des Gotthard-Tunnels. *Himmel und Erde, Berlin*, 6, 393—406, 451—467, 501—514, 564—570. ††.

e. *Historische Geographie.*

- Emmer, Johannes**, Geschichte des Deutschen und Oesterreichischen Alpenvereins. *Z. d. D. u. Ö. Alpenvereins, Berlin*, 25, 177—438. ††. 44 †.
- Purtscheller, L.**, Zur Entwicklungsgeschichte des Alpinismus und der alpinen Technik in den Deutschen und Oesterreichischen Alpen. *Z. d. D. u. Ö. Alpenvereins, Berlin*, 25, 95—176. ††.

f. *Reiseführer.*

- Baedeker, K.**, Südbaiern, Tirol und Salzburg. Handbuch für Reisende. 26. Aufl. Leipzig, K. Baedeker. Geb. in Leinw. M. 7,50. 12.
- Guide historique et descriptif de Genève et les rives du lac Léman, suivi du voyage à Chamonix.** 23<sup>e</sup> édit. corrigée. 92 pag. 2 \*. 1 panorama. Genève, Georg & Co. Fr. 1,50. 16.
- Meyer's Reisebücher.** Süddeutschland, Salzkammergut und Nordtirol. 6. Auflage. Leipzig, Bibliograph. Institut. Geb. M. 4.
- Purtscheller, L., u. H. Hess**, Der Hochtourist in den Ostalpen. 2 Bde. 1. Bayerische und Nordtiroler Kalkalpen, Nord-Rät. Alpen, Ötztaleralpen, Ortler- und Adamello-Alpen. X-218 pag. 2 \*. — 2. Salzburger Kalkalpen, Oberösterreich-Steir. Alpen, Zillertaleralpen, Hohe u. Niedere Tauern, Dolomit-Alpen. VIII-275 pag. 2 \*. (Meyer's Reisebücher.) Leipzig, Bibliograph. Institut. Geb. in Leinw. à M. 3. 12.

g. *Karten.*

- Detailkarten, Topographische** —. Ausgeführt im k. u. k. militär-geogr. Institut in Wien. Mit Bezeichnung der markierten Wege. Photolith. u. Farbendr. No. 5. Ampezzaner u. Sextener Dolomiten. 1 : 50 000. 54,5 × 64,5 cm. Wien, R. Lechner's Sort. in Komm. M. 3,40. Auf Leinw. M. 5. •
- Freoh, F.**, Geologische Karte der karnischen Alpen, sowie der angrenzenden Gailthaler und Venezianer Berge, aufgenommen in den Jahren 1886—1890. Der südwestliche Abschnitt des Blattes Sillian z. Th. nach den Aufnahmen von R. Hoernes und Harada. 1 : 75 000. 3 Blatt à 38,5 × 49 cm. Lith. und kolor. [Aus: „F., die karnischen Alpen“.] Halle, M. Niemeyer. M. 8.
- Peters, Hugo**, Neue Karte der Alpen vom Bodensee bis Wien und von München bis Verona. 1 : 850 000. 42 × 67 cm. Farbendr. und kolor. Augsburg, Lampart's alpinen Verlag. M. 2.

## E. Schweiz.

(Vergl. auch: Alpen.)

## a. Landeskunde und Chorographie.

- Abbot, Philip Stanley**, Three Days on the Zinal Grat. *Appalachia, Boston*, 7, 212—228. †.
- Bibliographie** der schweizerischen Landeskunde. Unter Mitwirkung der hohen Bundesbehörden, eidgenöss. u. kantonaler Amtsstellen u. zahlreicher Gelehrter herausg. v. der Centralkommission f. schweizerische Landeskunde. Fasc. I a. Bibliographische Vorarbeiten der landeskundlichen Litteratur und Kataloge der Bibliotheken der Schweiz. Von J. H. Graf. XVI-53 pag. Fr. 1. — Fasc. IV. 6. Bibliografia sulla Fauna della Svizzera italiana. Redatta per cura del A. Lenticchia. 8 pag. Fr. 0,50. — Fasc. V. 9 a. b. Landwirthschaft. Heft I u. II. Zusammengest. v. F. Anderegg u. E. Anderegg. X-460 pag. à Fr. 3. — Fasc. V. 9 c. Forstwesen. X u. pag. 1—150. Fr. 2. — Fasc. V. 9 g. Mass und Gewicht. VI-30 pag. Fr. 1. Bern, K. J. Wyss.
- Brandstetter, J. L.**, Litteratur der V Orte von den Jahren 1891, 1892 und 1893. (Schriften über die V Orte und aus den V Orten.) *Geschichtsfreund, Stans*, 48, 337—372; 49, 263—281.
- Brückner, Eduard**, Schweizerische Reliefkarten. *J.-Ber. G. Ges. Bern* 12, 1—9.
- Bühler, Fritz**, Der Gornergrat und die Walliser Alpenpässe mit geschichtlichen Notizen beschrieben. 107 pag. Luzern, Geschw. Doleschal. M. 1,50.
- Coolidge, W. A. B.**, The Zervreilerhorn. *Alpine J., London*, 17, 20—24. †.
- Coulin, Horace-L.**, Aperçu sur la topographie en Suisse. I. Historique et travaux préliminaires, lever de détail, progrès de la cartographie fédérale. — II. Sondages de nos lacs. *Le Globe J. G., Genève*, 33, Mém. 1—60. 2 †.
- Dingelstedt, V.**, A Quiet Corner of the Alps. *Scottish G. Mag., Edinburgh*, 10, 242—253.
- Elkinger, H.**, La Suisse. Nouveau précis de géographie et livre de lectures géographiques. 44 \*. Neuchâtel, Delachaux & Niestlé. Fr. 10. 4.
- Früh, J.**, Übersicht über den heutigen Stand der wissenschaftlichen Litteratur zur Länderkunde Europas. Die Schweiz. *G. Jb., Gotha*, 17, 171—177.
- Gourdault, J.**, La Suisse pittoresque. 8<sup>e</sup> édition. 320 pag. ††. (Bibliothèque des écoles et des familles.) Paris, 1894, Hachette et Ce. Fr. 3.
- Gulllaume**, Rapport sur l'organisation et l'état des travaux de la bibliographie nationale suisse. *J.-Ber. G. Ges. Bern* 12. *V. Verb. Schweiz. G. Ges.* 47—51.
- Henne am Rhy**, Otto, Das Appenzellerland. 3. Auflage. IV-47 pag. Mit 25 Ansichten. [Städtebilder und Landschaften aus aller Welt. Red. Karl P. Geuter. No. 43.] Linz, Städtebilder-Verlag. M. 0,50.
- Imhof, Ed.**, Wanderungen in der Albulagruppe. *Jb. Schweizer Alpenclub, Bern*, 29, 3—22. ††. Panorama.
- Jakob, N.**, Géographie illustrée du canton de Berne. 11. éd. 40 pag. Bienne, 1894, libr. Jakob. M. 0,35.
- , N., Kleine illustrierte Geographie des Kantons Bern. 5. Aufl. 24 pag. Biel, 1894, Jakob. Fr. 0,20.
- Küssnacht** am Vierwaldstätter-See und seine Umgebungen. Ein Stück klassischen Bodens der Urschweiz. 46 pag. ††. Luzern, A. Gebhardt in Komm. M. 0,80.
- Litteratur** zur bündnerischen Landeskunde pro 1893. *J.-Ber. Naturf. Ges. Graubünden's, Chur*, N. Folge 37, 198—275.
- Mc Craoken, W. D.**, Romance Switzerland. 10—270 pag. Boston, 1894, Joseph Knight Co. cl., 75 c. 16.
- , W. D., Teutonic Switzerland. 6—315 pag. Boston, 1894, Joseph Knight Co. cl., 75 c. 16.
- Markot, J.**, Das Waggithal. 34 pag. Rapperswill. St. Gallen, W. Hausknecht. M. 0,50.

- Mitteilung** der Centralkommission für schweizerische Landeskunde. VI. Bericht der Centralkommission über den Stand der Arbeit an der Bibliographie der schweizerischen Landeskunde Ende März 1894 und Protokoll der V. Plenarsitzung vom 10. u. 11. März 1894. 41 pag. Bern, K. J. Wyss.
- Mülinen**, Egbert Frdr. von, Beiträge zur Heimathkunde des Kantons Bern (deutschen Theils) fortgesetzt von Wolfg. Frdr. von Mülinen. 6. Heft. 2. u. 3. Theil. Das Seeland. pag. 193—606. Bern, K. J. Wyss. à M. 2,40.
- Puiseux**, Pierre, Autour de Zinal. *Annuaire Club Alpin Français*, 20, 3—32. ††.
- Roberti**, Gius., Sul lago de' Quattro Cantoni: reminiscenza. 16 pag. Bassano, 1894, stab. tip. lit. A. Roberti.
- Rutte**, Eug. Mir., Švýcarsko. Potulky turistovy v údolfch i na horách. [Die Schweiz. Wanderungen eines Touristen durch Berg u. Thal.] Heft 1—14. pag. 1—336. Prag, 1894, J. Otto. à M. 0,72.
- Staser**, Th., Das Emmenthal. *Vom Fels zum Meer*, Stuttgart, 1892/93, II, 317—325. ††.
- Steck**, Theodor, Beiträge zur Biologie des grossen Moosseedorfsees. *M. Naturj. Ges. Bern* 1893, 20—73. \*.
- Wanner**, Steph., Das Appenzeller-Land. Kleine geographisch-naturhistorische Beschreibung. IV-88 pag. St. Gallen, L. Kirschner-Engler, Scheitlin's Nachf. Fr. 1,60.

#### b. Geodäsie.

- Gautier**, R., Les travaux de la Commission géodésique Suisse. *Bibliothèque universelle. Archives des Sc. Phys. et Nat., Genève*, III. Période, 31, 533—557.
- Messerschmitt**, J. B., Das schweizer. Dreiecknetz, herausg. v. d. Schweizerischen geodätischen Commission. Sechster Band. Lotabweichungen in der Westschweiz. 200 pag. †. Zürich, Fäsi & Beer. Fr. 10.
- , J. B., Lotabweichungen in der Nordschweiz. *Astronomische Nachrichten*, Kiel, 136, 267—272.

#### c. Physische Geographie.

##### a. Geophysik.

- Messerschmitt**, J. B., Einige erdmagnetische Untersuchungen. *J.-Ber. Phys. Ges. Zürich*, 1894, 4.

##### β. Klimatologie.

- Bührer**, C., Le climat des Avants sur Montreux. 9 pag. Zürich, 1894.
- , Wilh., Temperatur unter der Schneedecke. *Meteorol. Z.*, 11, 240.
- Frühlingsregen** in Genf. *Meteorol. Z.*, Wien, 11, 475.
- Gautier**, Raoul, La violente bise [du 30 sept. au 2 oct. 1894]. *Bibliothèque universelle. Archives des Sc. Phys. et Nat., Genève*, III. Période, 32, 551—552.
- Hagelschläge**, Die — in der Schweiz. Von K. M. [Nach Clemens Hess.] *Die Natur*, Halle a. S., 43, 313—315.
- H[ann]**, J., Tägliche Periode des Niederschlags in Basel. *Meteorol. Z.*, Wien, 11, 419.
- Hess**, Clemens, Die Hagelschläge in der Schweiz in den Jahren 1883—1893. *Naturw. Wochenschr.*, Berlin, 9, 597—601.
- , Clem., Die Hagelschläge in der Schweiz in den Jahren 1883—1891 und Theorie der Entwicklung und des Verlaufes der Hagelwetter. Programm. III-76 pag. 4 †. 3 \*. Frauenfeld, J. Huber, Verlag. M. 3,60. 4.
- Huber**, R., Die Niederschläge im Kanton Basel in ihrer Beziehung zu den orographischen Verhältnissen. 20 pag. Basel. These. 4.
- Kammernann**, A., Résumé météorologique de l'année 1893 pour Genève et le Grand Saint-Bernard. *Bibliothèque universelle. Archives des Sc. Phys. et Nat., Genève*, III. Période, 32, 381—401, 505—532.
- Moeller**, A., Davos. Étude climatologique et thérapeutique. 72 pag. Davos, H. Richter. Fr. 1,20.



- Riggenbach, Albert**, Die Niederschlagsverhältnisse des Kantons Basel und ihre Beziehung zur Bodengestalt. *V. Naturf. Ges. Basel* 10, 425—433.  
 —, **Albert**, Witterungs-Übersicht des Jahres 1893. *V. Naturf. Ges. Basel*, 10, 434—472.  
**Spring Rains**, On — in Geneva, by A. B. M. *Nature, London and New York*, 50, 475. ††.

## γ. Gebirgskunde.

- Baltzer, A.**, Geologische Excursion im Berner Oberland und Gotthardmassiv. 12 pag. 2 †. (Livret-guide géologique dans le Jura.) Lausanne, F. Payot. Fr. 2.  
**Baumberger, E.**, Ueber die geologischen Verhältnisse am linken Ufer des Bielersees. 57 pag. \*. Bern, K. J. Wyss. Fr. 2.  
**Brun, A.**, Note sur les Gabbros d'Arolla. *Bibliothèque universelle. Archives des Sc. Phys. et Nat., Genève*, III. Période, 32, 102—109. \* 1 : 50 000.  
**Configuration** du fond des lacs suisses. *B. S. G. de l'Est, Nancy*, 16, 425—428.  
**Conway, W. Martin**, Mountain-Falls. *Contemporary Rev., London*, 66, 821—828.  
**Delebeque, A.**, Ombrières d'Yvoire. *Bibliothèque universelle. Archives des Sc. Phys. et Nat., Genève*, III. Période, 31, 617—620.  
**Du Pasquier, Léon**, Géologie glaciaire du Val-de-Travers. *Bibliothèque universelle. Archives des Sc. Phys. et Nat., Genève*, III. Période, 31, 214—216.  
**Durier, Charles**, Le Jura. *B. S. G. Lille* 21, 193—204.  
 —, **Charles**, Sur le Jura. *B. Union G. du Nord de la France, Douai*, 16, 77—81.  
**Favre, Ernest**, et **Hans Schardt**, Revue géologique suisse pour l'année 1893. *Bibliothèque universelle. Archives des Sc. Phys. et Nat., Genève*, III. Période, 31, 237—263, 359—380, 481—506. — Genève et Bâle, Georg & Co. Fr. 2,50.  
**Fellenberg, Edm. v.**, u. **Casimir Moesch**, Geologische Beschreibung des westlichen Theils des Aarmassivs, enth. auf dem nördlich der Rhone gelegenen Theile des Blattes XVIII der Dufour-Karte. I. Beschreibung desjenigen Theiles von Blatt XVIII, welcher zwischen dessen Nordrand, dem Südabsturz der Blümlisalpette (von Gasteren bis ins Lauterbrunnenthal) und der Rhone liegt. Von Edm. v. Fellenberg mit petrographischen Beiträgen von Carl Schmidt. XXXII-367 pag. ††. 2 †. Dazu ein Atlas, enth. 4 Profil-, 5 Lichtdr.-Tafeln, 9 Tafeln geolog. Landschaftsbilder u. Detailskizzen und 1 Excursionskarte 1 : 100 000. qu. gr Fol. in Mappe. — II. Beschreibung der Kalk- u. Schiefergebirge des nordwestlichen Kartengebietes und Blatt XVIII, umfassend die Kienthaleralpen, die Schilthorn- u. Jungfraugruppe u. die Blümlisalpette vom Lauterbrunnenthal bis zum Oeschinensee. Von Casimir Moesch. VII-49 pag. ††. †. Beitr. z. geolog. Karte d. Schweiz, Lfg. 21. Bern, Schmid, Francke & Co. in Komm. M. 20. 4.  
**Gutzwiller, A.**, Der Loess mit besonderer Berücksichtigung seines Vorkommens bei Basel. 31—35 pag. 3 †. *Wiss. Beil. z. Ber. d. Realschule Basel*, 1894. Basel, Georg & Co.  
**Hess, H.**, Ueber die Grenze zwischen Schmelz- und Sammelgebiet der Gletscher. *V. Ges. D. Naturf. u. Ärzte* 65, II. Theil, 1. Hälfte, 199—202.  
**Jägerlehner, Joh.**, Spuren von Bodenbewegungen im nördlichen Teil der Waadt. *J.-Ber. G. Ges. Bern* 13, 15—22.  
**Livret Guide** géologique dans le Jura et les Alpes de la Suisse, dédié au Congrès géologique international. 306 pag. Lausanne, F. Payot. Fr. 15.  
**Lorenz, P.**, Einiges über Erdbeben im Kanton Graubünden. *J.-Ber. Naturf. Ges. Graubünden's, Chur*, N. Folge 37, 118—156.  
**Meister**, Das Schaffhauser Diluvium. *V. Schweizer. Naturf. Ges., Schaffhausen*, 77, 9—33.  
 —, Terrain pléistocène de Schaffhouse. *Bibliothèque universelle. Archives des Sc. Phys. et Nat., Genève*, III. Période, 32, 445—450.  
**Moesch, C.**, Geologischer Führer durch die Alpen-Pässe und Thäler der Central-schweiz. IV-102 pag. Zürich, A. Raustein. Kart. Fr. 3. 12.

- Mühlberg, F.**, Bericht über die Excursionen der Schweizerischen geologischen Gesellschaft in das Gebiet der Verwerfungen, Überschiebungen und Überschiebungs-klippen im Basler- und Solothurner-Jura vom 7.—10. Sept. 1892. *V. Naturf. Ges. Basel* 10, 315—424. 2 †. \*
- , F., Geologische Excursion im östl. Jura u. aargauischen Quartär. 18 pag. 2 †. (Livret-guide dans le Jura.) Lausanne, P. Payot. Fr. 2.
- Preller, C. S. Du Riche**, On the Three Glaciations in Switzerland. *Geol. Mag., London*, N. Series, Decade IV, 1, 27—35. ††.
- Quereau, Edmund C.**, Die Klippenregion von Iberg im Osten des Vierwaldstätter-Sees. Die exotische Schichtenfolge. 54 pag. Freiburg i. B., Philos. Fak., Inaug.-Diss. v. 1893. Bern, 1893, Buchdr. K. Stämpfli & Co.
- Renevier, E.**, et H. Golliez, Voyage géologique à travers les Alpes centrales et occidentales de la Suisse de Zurich à Lugano par voies ferrées, bateaux à vapeur, voitures etc. 37 pag. ††. (Livret-guide géologique dans le Jura.) Lausanne, F. Payot. Fr. 2.
- , E., et H. —, Voyage géologique dans tout le Jura suisse par voies ferrées, bateaux à vapeur, voitures etc. 31 pag. ††. (Livret-guide géologique dans le Jura.) Lausanne, F. Payot. Fr. 1,50.
- Rollier, L.**, Excursion géologique dans le Jura bernois. 12 pag. †. (Livret-guide géologique dans le Jura.) Lausanne, F. Payot. Fr. 2.
- Sohardt, H.**, Excursion géologique au travers des Alpes occidentales suisses. 25 pag. ††. †. (Livret-guide géologique dans le Jura.) Lausanne, F. Payot. Fr. 2.
- , H., Excursion géologique dans le Jura méridional. — Excursion géologique dans le Jura et les Alpes de la Suisse. Par A. Jaccard. 17 pag. ††. 2 †. (Livret-guide géologique dans le Jura.) Lausanne, F. Payot. Fr. 2.
- , H., Note sur la structure géologique de la chaîne du Grammont et des Cornettes de Bise. *B. S. murith. sc. nat. Valais*, 1894, 94—97. †.
- Schmid, C.**, Geologische Excursion durch die centralen Schweizer-Alpen von Rothkreuz bis Lugano. 48 pag. ††. 2 †. (Livret-guide géologique dans le Jura.) Lausanne, F. Payot. Fr. 2.
- , C., Geologische Excursion in der Umgebung von Basel und im östlichen Aargauer Jura. 16 pag. ††. 2 Tab. 21 †. (Livret-guide géologique dans le Jura.) Lausanne, F. Payot. Fr. 2.
- Streun, G.**, Die mittlere Kammhöhe der Berner Alpen. *J.-Ber. G. Ges. Bern* 12, 35—39.
- Zeller, H. R.**, Geologische Streifzüge in den Lepontischen und Tessiner Alpen. *Jb. Schweizer Alpenclub, Bern*, 29, 107—123.

#### d. Hydrographie.

- Delebeoque, A.**, Sur la composition des eaux de la Dranse du Chablais et du Rhone à leur entrée dans le lac de Genève. *C.-R. Ac. Sc., Paris*, 118, (36)—(37).
- Delessert**, Quelques mots sur les Sources vauclusiennes des eaux de Joux (Suisse). *A. S. Géol. du Nord, Lille*, 22, 110—115.
- Forel, F. A.**, et H. Golliez, Coloration des eaux de l'Orbe. *Bibliothèque universelle. Archives des Sc. Phys. et Nat., Genève*, III. Période 31, 311—313, 315—316.
- Heim, Albert**, Geologische Nachlese. No. 3. Der Eisgang der Sihl in Zürich am 3. Februar 1893. *Vierteljahrsschr. Naturf. Ges. Zürich* 39, 323—336.

#### d. Anthropogeographie.

- Chemins de fer**, Les — dans les montagnes suisses. par L. B. *La Nature, Paris*. 22, I, 59—62, 347—350. ††. 2 \*.
- Coolidge, W. A. B.**, Die deutschredenden Gemeinden im Grauen oder Oberen Bunde (Rhätien) der Schweiz. *Oesterr. Alpen-Ztg.*, 1893, No. 379 u. 377. 10 pag.

**Ladwig, A.**, Wohnhaus und Stall im Prätigau. *Jb. Schweizer Alpenclub, Bern*, 29, 228—242. ††. †.

**Ortschaftenverzeichnis**, Schweizerisches —. Dictionnaire des localités de la Suisse. 3.—7. Heft. IV-149-114 pag. [Schweizerische Statistik. Herausgegeben vom statistischen Bureau des eidgenössischen Departements des Innern. 89. Lieferung. 3.—7. Heft]. Bern, Zürich, Artistisches Institut Orell Füssli, Verlag. M. 0,70.

**Roussanof, Nicolas**, Commerce de la Suisse en 1892 et 1893, particulièrement avec la France. *Nouvelles Géographiques, Paris*, 4, 45—46.

**Studer, Th.**, Ueber die Bevölkerung der Schweiz. *J.-Ber. G. Ges. Bern* 13, 3—13.

**Zemmerich, J.**, Verbreitung und Bewegung der Deutschen in der französischen Schweiz. *Forschungen z. D. Landes- u. Volkskunde* 8, 361—405. \* 1 : 500 000.

#### e. Historische Geographie.

**Drapeyron**, Calcul chronologique et géographique des périodes de l'histoire de la Suisse. *C.-R. Ass. Franç. Avancement Sc., Paris*, 22, II, 894—905.

**Kurz**, Römerstrassen im Kanton Graubünden. *Jahresheft Ver. schweizer. Gymnasiallehrer* 22.

**Launay, L. de**, Une ville d'eaux suisse au moyen âge et au dix-septième siècle. Pfaffers-Ragatz. *La Nature, Paris*, 22, I, 97—99. ††.

**Salis, Fr. v.**, Historische Skizze über Kartographie in der Schweiz. *J.-Ber. Naturf. Ges. Graubünden's, Chur, N. Folge* 37, 9—47.

**Wanner**, Über einige Ortsnamen der auf der Peutinger'schen Tafel verzeichneten Strasse von Windisch nach Rottweil. *Anz. f. Schweiz. Geschichte, Bern*, 6, 477—490.

#### f. Reiseführer.

**Conty, de**, La Suisse circulaire (Suisse française, Savoie, Oberland, Suisse centrale). Guide Conty. 356 pag. ††. Paris, 1894, impr. Chaix. 18.

**Coolidge, W. A. B.**, The Range of the Tödi. (Conway and Coolidge's Climber Guides.) 190 pag. London, T. Fisher Unwin. 10 s. 18.

**Cornils, P.**, Lugano und seine Umgebung. Mit 1 farbigen Übersichtskarte der Umgebung Luganos. IV-36-2 pag. Basel, B. Schwabe. M. 0,80.

**Oubasch, W.**, Das Stanserhorn und die Stanserhornbahn. 36 pag. ††. \*. (Europäische Wanderbilder No. 224.) Zürich, Orell Füssli. Fr. 0,50.

—, W., Le Stanserhorn et son chemin de fer. 36 pag. ††. \*. (L'Europe illustrée, No. 180.) Zürich, Orell Füssli. Fr. 0,50.

**Henne am Rhy, O.**, Das Appenzellerland. 3. Aufl. IV-47 pag. ††. (Städte-Bilder u. Landschaften aus aller Welt. No. 43.) Linz, E. Mareis. M. 0,50.

**Joanne, P.**, Suisse. CXXXIV-409 pag. 8 \*. (Collection des Guides Joanne. Guides diamant.) Paris, 1894, Hachette et Ce. Fr. 5. 32.

**Kooh von Berneck, M.**, Rundreisen in der Schweiz einschliesslich der oberitalienischen Seen und Mailand. 9. Auflage. 1894. XXII-362 pag. Mit Stadtplänen. \*. [Bruckmann's illustrierte Reiseführer No. 54—59.] München, A. Bruckmann. Geb. M. 3,50. 12.

**Müller von Fauerbach, C.**, Die Schweiz in 14 Tagen genussreich und billig zu durchwandern. Rathgeber für Freunde der Natur. 49 pag. 1 Skizze. Köln, P. Neubner. Kart. M. 0,75. 16.

**Schmidt's guides**, Switzerland, Chamounix and the Italian lakes. XXXI-504 pag. Maps, plans und panoramas. Zürich, C. Schmidt. Geb. Fr. 5. 12.

—, La Suisse, Chamounix, Veltlin et les lacs italiens. Voyages circulaires dans les parties les plus intéressantes. 5<sup>e</sup> éd. VII-342 pag. Avec Panorama, planches et carte. Zürich, C. Schmidt. Rel. toile Fr. 4. 12.

—, Schweiz, Chamonix, Veltlin. Auszug aus Berlepsch, Schweiz. V u. pag. 76—507. Mit Karte, Stadtplänen und Rigipanorama. Zürich, C. Schmidt. Geb. Fr. 3,75. 12.

- Schmidt**, Schweiz, Chamonix, Veltlin, italienische Seen u. Mailand, sowie Eingangstouren aus Deutschland und Oesterreich. Nach Berlepsch's Tode umgearb. u. verm. 10. Aufl. VIII-559 pag. Mit vielen Panoramen, 8 Plänen, 2 Specialkarten u. einer Generalkarte. Zürich, C. Schmidt Geb. Fr. 7,50. 12.
- Stange's** Reiseführer in losen Blättern, nach Teilstrecken geordnet zum Zusammenstellen. Durchgangsstrecke Frankfurt a. M. — nach Luzern über Schaffhausen. 94 pag. ††. 5 Pläne. 3\*. In Mappe M. 1,50. — Genfer See. 38 pag. ††. M. 0,60. — Vierwaldstätter-See. 30 pag. ††. 1 Plan. 3\*. M. 0,70. — Züricher See. 35 pag. ††. 1 Plan. M. 0,60. Frankenberg i. S., C. Stange.

## g. Karten.

- Atlas**, Topographischer — der Schweiz, im Massstab der Original-Aufnahmen nach dem Bundesgesetz vom 18. December 1868 durch das eidgenössische topographische Bureau gemäss den Directionen von Siegfried veröffentlicht. 1:25 000. No. 209. Lowerz. — 296. Thierrenz. — 303. Cossonay. — 376. Pilatus. — 386. Flüeli. — 387. Sörenberg. — 388. Giswilerstock. — 442. St. Cergue. — 444. Crassier. — 471. Tornettaz. — 545. Mendrisio. — 547. Chiasso. Kupferst. à 28 × 38,5 cm. Bern, Eidgenöss. Topogr. Bureau. à Fr. 1.
- Basel**, Karte von — und seinen Umgebungen. 1:100 000. Neue Auflage. 1894. 54,5 × 51 cm. Farbendr. Basel, H. Amberger. M. 2,40. Auf Leinw. M. 3,20.
- Brungger**, F., Relief de la Suisse, d'après la carte de R. Leuzinger. 1:515 000. Genève, C. Delarue.
- Distanzenkarte** der Schweiz. In Marschstunden. Distanzenberechnung von A. Ringier. 1:500 000. Ausg. 1894. 51 × 73 cm. Farbendruck. Bern, 1894, Schmid, Francke & Co. Fr. 3,50.
- Heim**, Alb., Panorama vom Ruchen-Glärnisch, 2910 m üb. Meer. 6,5 × 305,5 cm. Farbendr. Nebst einer farbigen Karte. Glarus, Baeschlin. In Karton M. 1,50.
- , A., und C. Schmidt, Geologische Karte der Schweiz auf Grund der „Beiträge zur geologischen Karte der Schweiz“ und der neuesten Materialien. 1:500 000. 51 × 72,5 cm. Farbendr. Bern, Schmid, Francke & Co. Fr. 13. Aufgez. Fr. 14.
- Kutter** und **Leuzinger**, Karte des Berner Oberlandes. Bern, Schmid, Francke & Co. Fr. 2.
- und —, Karte des Kantons Bern. Bern, Schmid, Francke & Co. Fr. 3,50.
- Leuzinger**, Rud., Billige Karte der Schweiz. Bern, Schmid, Francke & Co. Fr. 2,50.
- , Rud., Neue Karte der Schweiz. Bern, Schmid, Francke & Co. Fr. 5.
- , Rud., Reise-Reliefkarte der Schweiz. Bern, Schmid, Francke & Co. Fr. 3,50.
- Maggini**, G., Volks-Atlas der Schweiz in 28 Vogelschaublättern. No. 7. St. Gallen und Umgebung. — 19. Ober-Engadin. 32,5 × 46 cm. Farbendr. Zürich, Orell Füssli. à Fr. 1,50.
- Mullhaupt**, F., Carte des zones du Pays de Gex et de la Savoie. 1:300 000. 72 pag. Genève, R. Burkhardt. Fr. 1.
- Schweiz**, Distanzenkarte der —. In Marschstunden. Distanzenberechnung von A. Ringier. 1:500 000. Ausgabe 1894. 51 × 73 cm. Farbendr. Bern, Schmid, Francke & Co. in Komm. M. 3.
- St. Gallen**, Neue Wandkarte des Kantons — und Appenzell im Massstabe 1:50 000. 173 × 152 cm. St. Gallen, Fehr'sche Buchh. Auf Leinw. M. 25. Mit Stäben M. 30.
- Suisse**, Nouvelle carte de — indiquant les voies de communication, routes nationales et communales, chemins de fer, villes d'eaux, etc. — Schweiz mit Verbindungswegen, Staats- und Gemeindestrassen, Eisenbahnen u. s. w. En chromo. Paris, 1893, J. Dosseray, Gadola et Cie, successeurs. Fr. 2. Fol.

- Übersichtskarte** der Schweiz mit ihren Grenzgebieten. Nachträge 1893. 1:1000000. Bern, Topogr. Bureau.
- Veber, J.**, Panorama vom Arosler Weisshorn 2655 m ü. Meer. 11 × 183 cm. 1 Kärtchen. Zürich, Orell Füssli. M. 1,50.
- Wegler, J. M.**, Carta del Cantone di Ticino. 1:150000. Zürich, Geogr. Inst. v. J. Meyer. Ausgabe 1890. Fr. 3,50. Auf Leinw. Fr. 5.
- Wegler, J. M.**, II. Wandkarte der Schweiz (Carte murale de la Suisse). Politische Ausgabe. 1:200000. Zürich, Geogr. Inst. v. J. Meyer. Fr. 12. Auf Leinw. m. Stäben u. lackirt Fr. 20.

## F. Frankreich.

(Vergl. auch: Alpen.)

## a. Landeskunde und Chorographie.

- Ardas, Arthur d'**, De Perpignan à Figueras et Port-Bou, à travers les Albères. *Le Globe J. G.*, Genève, 33, B. 128—140.
- Barale, Leopoldo**, Punta Charbonel 3760 m. *B. Club Alpino Ital.*, Torino, 27, 283—294. †.
- Barat**, Note sur les Grottes du Muet et du Larron. *B. S. d. sciences hist. et nat. de l'Yonne, Auxerre*, 47, 17—21.
- Belfort**, Petite Géographie du territoire de —, à l'usage de l'enseignement primaire, publiée sous la direction d'E. Levasseur. Comprenant: 1<sup>o</sup> Géographie du département; 2<sup>o</sup> Notions premières sur le globe; 3<sup>o</sup> France, etc. 7<sup>e</sup> édition. 39 pag. ††. cartes. Paris, 1893, Delagrave. 18.
- Bénard, T.**, Dictionnaire classique universel, français, historique, biographique, mythologique, géographique et étymologique, contenant: 1<sup>o</sup> le vocabulaire français, 2<sup>o</sup> les étymologies, 3<sup>o</sup> des notices historiques, 4<sup>o</sup> la biographie, 5<sup>o</sup> la mythologie, 6<sup>o</sup> la géographie ancienne et modern. Nouvelle édition (58<sup>e</sup>), renfermant toutes les modifications faites à la dernière édition du Dictionnaire de l'Académie. Edition illustrée de 2232 gravures instructives, de 12 cartes géographiques et de 18 grandes figures synoptiques. 1008 pag. Paris, 1893, Belin frères. 18.
- Boyreau, A.**, et A. Abadie, La France et les Colonies. Cours moyen. Atlas-Guide pour la Méthode d'enseignement pratique de géographie, à l'usage des élèves du certificat d'études. 36 pag. Paris, 1894, Outin. 4.
- Brimont, Comte de**, et F. Gilbert, Dictionnaire routier de France, dressé par ordre alphabétique et d'après un système de rayonnement entièrement nouveau, à l'usage des officiers, des cyclistes et de tous les touristes voyageant par les routes. 353-XXX pag. \*. Paris, 1894, impr. Roussel. Fr. 5. 16.
- Camena d'Almeida, P.**, Übersicht über den heutigen Stand der wissenschaftlichen Litteratur zur Länderkunde Europas. Frankreich. *G. Jb.*, Göttingen, 17, 163—171.
- Cap Martin**. *Képes Folyóirat, Budapest*, 15, 298—300. ††.
- Cassole, Victor de**, Le Mont Monnier et son observatoire. 24 pag. [Extrait du: „B. Section des Alpes Maritimes du Club Alpino français“ 14.] Nice, 1894, impr. Gauthier et Ce.
- Chaux, Émile**, Le Désert de Platé et le lac de Flaine. *Le Globe J. G.*, Genève, 33, B. 14—16.
- Champion, Paul**, Le Département de l'Aube (géographie physique, historique, administrative et économique; description particulière des cantons; dictionnaire des communes). 159 pag. \*. Bar-sur-Seine, 1894, V<sup>e</sup> C. Saillard.
- Chevalier, Ulysse**, Bretagne. Topo-bibliographie. 20 pag. Montbéliard, 1893, impr. Hoffmann. 18.
- Cibrario, Luigi**, Dal Rocciamelone al Charbonel. *B. Club Alpino Ital.*, Torino, 27, 295—324. †.

- Dillon**, Harold Arthur, Calais and the Pale. *Archaeologia, London*, 53, II, 289—388. †. \*
- Dubouchet**, H. et G., Zigzags en Bretagne. De Saint-Malo à Dinan; la Vallée de la Rance. Fasc. 1er. XI-541 pag. Paris, Lethielleux.
- Dulong de Rosnay**, H., Escalades de rochers dans le massif d'Alleverd. *Annuaire Club Alpin Français*, 20, 33—58.
- Eckstein**, Ernst, Bidler aus Limousin. *Vom Fels zum Meer, Stuttgart*, 1892'93, II, 273—281. ††.
- Fallex**, M., Le département de la Seine-Inférieure. *B. S. normande G., Rouen*, 16, 85—109, 149—168. †. 3\*.
- Flahault** et **Combes**, Observations sur la part qui revient au cordon littoral dans l'exhaussement actuel du Delta du Rhône. *B. S. Languedocienne G., Montpellier*, 17, 5—23. 2 †.
- France**, La —. Anthologie géographique. Bearb. u. erklärt von Johs. Leitritz. X-256 pag. ††. (Französische Schulbibliothek. Herausg. v. Otto E. A. Dickmann. Reihe A: Prosa. No. 83.) Leipzig, Renger. Geb. in Leinw. M. 2.
- France pittoresque**, La —. Région du Nord. Histoire et Géographie des provinces d'Ile-de-France, Champagne, Flandre, Artois, Picardie et Normandie, et des départements qu'elles ont formés 368 pag. ††. cartes. (Bibliothèque des familles et des maisons d'éducation.) Tours, 1893, Mame et fils.
- Francken**, W., Menton, station climatique d'hiver sous le rapport médical et pittoresque. 150 pag. †. Paris, 1894. 16.
- Gallois**, L., Mâconnais, Charolais, Beaujolais, Lyonnais. *A. de G., Paris*, 3, 201—212, 428—499. ††. \* 1: 320 000.
- Gallouédec**, L., Études sur la Basse-Bretagne. *A. de G., Paris*, 3, 450—466.
- Géographies départementales de la France.**
- |                                |        |         |              |                        |
|--------------------------------|--------|---------|--------------|------------------------|
| Balland, J., et M. Mazoyer,    |        |         |              |                        |
| Aveyron.                       | 8 pag. | ††. 2*. | Paris, 1894, | Guérin et Ce. 30 c. 4. |
| Deroche, D. C., Côte-d'Or.     | 8 "    | ††. 2*. | " 1894,      | " " 30 c. 4.           |
| Escallier, F., Hautes-Alpes    | 8 "    | ††. 2*. | " 1894,      | " " 30 c. 4.           |
| Hannedouche, A., Ardennes.     | 12 "   | ††. 2*. | " 1894,      | " " 30 c. 4.           |
| Lafeuille, F., Puy-de-Dôme.    | 8 "    | ††. 2*. | " 1894,      | " " 30 c. 4.           |
| Lambert, A., Eure.             | 8 "    | ††. 2*. | " 1894,      | " " 50 c. 4.           |
| Mahuet, Basses-Pyrénées.       | 8 "    | ††. 2*. | " 1894,      | " " 30 c. 4.           |
| Matthieu, A., Creuse.          | 8 "    | ††. 2*. | " 1894,      | " " 30 c. 4.           |
| Mir, E., Basses-Alpes.         | 6 "    | ††. 2*. | " 1894,      | " " 50 c. 4.           |
| Perrin, A., Gard.              | 8 "    | ††. 2*. | " 1894,      | " " 50 c. 4.           |
| Philipot, Ille-et-Vilaine.     | 8 "    | ††. 2*. | " 1894,      | " " 30 c. 4.           |
| Prin, J., Ardèche.             | 6 "    | ††. 2*. | " 1894,      | " " 30 c. 4.           |
| Proriol, A., Lot-et-Garonne.   | 10 "   | ††. 2*. | " 1894,      | " " 50 c. 4.           |
| Rabeyrin, J. M., Haute-Loire.  | 8 "    | ††. 2*. | " 1894,      | " " 50 c. 4.           |
| Renaud, Meuse.                 | 8 "    | ††. 2*. | " 1894,      | " " 50 c. 4.           |
| Rozier, Territoire de Belfort. | 8 "    | ††. 2*. | " 1894,      | " " 30 c. 4.           |
| Sabatier, Corrèze.             | 8 "    | ††. 2*. | " 1894,      | " " 50 c. 4.           |
| Thouny, Haute-Vienne.          | 10 "   | ††. 2*. | " 1894,      | " " 30 c. 4.           |
| Tronchon, C., Allier.          | 8 "    | ††. 2*. | " 1894,      | " " 30 c. 4.           |
- Girardot**, Albert, Les Relations de la géologie et de la médecine dans le Jura franc-comtois. 16 pag. [Extrait du: „*B. Ac. Sc. belles lettres et arts de Besançon*“.] Besançon, 1894, impr. Jacquin.
- Gourdon**, Maurice, Le massif de Hourgade. *Annuaire Club Alpin Français*, 20, 115—128. †. \*
- Guerne**, Baron Jules de, De Mons à Lille & à Paris en diligence. — Fragments de Journal d'un voyage fait à Paris en 1759. Extrait du manuscrit original. *XIII<sup>e</sup> Congrès National des Sociétés de Géographie, Lille*, 457—466. ††.
- Gullot**, E., Géographie de la France et de ses colonies, à l'usage des écoles primaires supérieures (programmes officiels de 1893). IV-296 pag. ††. 28\*. Paris, Belin frères.

**Ehn**, Vict., *Reisebilder aus Italien und Frankreich*. Herausg. von Theodor Schiemann. XX-372 pag. Stuttgart, J. G. Cotta Nachfolger. M. 5. Geb. M. 6.

**Jéhan**, L. F., *Voyage pittoresque et archéologique sur les côtes de Bretagne*. 240 pag. ††. Tours, 1894, Cattier.

**Joanne**, Adolphe,

<b>Géographie du département de l'Aisne.</b>	9 <sup>e</sup> édition.	68 pag.	††.	*.	16.
" " " de l'Aveyron.	4 <sup>e</sup> "	64 "	††.	*.	16.
" " " des Basses-Pyrénées.	5 <sup>e</sup> "	72 "	††.	*.	16.
" " " du Doubs.	5 <sup>e</sup> "	71 "	††.	*.	16.
" " " du Gard.	5 <sup>e</sup> "	64 "	††.	*.	16.
" " " de la Haute-Loire.	4 <sup>e</sup> "	64 "	††.	*.	16.
" " " de la Haute-Marne.	4 <sup>e</sup> "	72 "	††.	*.	16.
" " " des Hautes-Pyrénées.	5 <sup>e</sup> "	72 "	††.	*.	16.
" " " de la Loire-Inférieure.	6 <sup>e</sup> "	72 "	††.	*.	16.
" " " de Meurthe-et-Moselle.	5 <sup>e</sup> "	80 "	††.	*.	16.
" " " du Puy-de-Dôme.	8 <sup>e</sup> "	76 "	††.	*.	16.
" " " de Saône-et-Loire.	8 <sup>e</sup> "	70 "	††.	*.	16.
" " " de la Seine-Inférieure.	8 <sup>e</sup> "	80 "	††.	*.	16.
" " " du Var.	5 <sup>e</sup> "	67 "	††.	*.	16.

Paris, 1894, Hachette et Ce. à Fr. 1.

—, **Paul**, *Dictionnaire géographique et administratif de la France et de ses colonies*, comprenant: 1<sup>o</sup> une introduction sur la France, 2<sup>o</sup> des notices géographiques, statistiques, administratives, commerciales, industrielles, descriptives, historiques et biographiques sur les départements, les communes et les principaux hameaux, 3<sup>o</sup> des notices détaillées sur les anciennes provinces, les régions particulières, les montagnes, les bois et forêts, les mines, les fleuves, rivières, torrents et lacs, les eaux minérales, les canaux, les golfes, baies, et ports, détroits, îles et flots, caps, phares, etc., et sur les curiosités naturelles et historiques, 4<sup>o</sup> des articles généraux et spéciaux pour l'Algérie et les colonies, avec gravures, plans et cartes dans le texte, et la carte de chaque département tirée en couleur hors texte, publié sous la direction de —. Avec la collaboration de MM. J. Guillaume, Le Pileur, A. Lequeutre, Théodore Nicolas, Paul Pélet, Elie Reclus, Elisée Reclus, Onésime Reclus, Anthyme Saint-Paul, Franz Schrader, Victor Turquan, etc., etc. Livraisons 2 à 78. pag. 25 à 2144. Paris, 1894, Hachette et Ce. Fr. 1. 4.

**Labesse**, Edouard, et H. **Pierret**, *Notre pays de France. Voyage de famille (région des Cévennes)*. VIII-256 pag. ††. Paris, Ducrocq. 4.

**Lang**, Gustave, *Liverdun. Essai d'histoire et de géographie médicale. (Suite.) B. S. G. de l'Est, Nancy*, 16, 1—34. ††. 3 †.

—, **Melch.**, *Ajaccio als klimatischer Kurort und die Insel Corsica*. VIII-100 pag. †. \*. Wien, W. Braumüller. M. 2.

**Láng**, Menyhért, *Korsika*. 179 pag. Bécs, 1894, Dobrowszky és Franke.

**Larousse**, P., *Dictionnaire complet illustré*, comprenant: 1<sup>o</sup> langue française, 2<sup>o</sup> des développements encyclopédiques, 3<sup>o</sup> la géographie, l'histoire et la mythologie, 4<sup>o</sup> les locutions étrangères, latines, anglaises, etc., 5<sup>o</sup> une liste complète des académiciens, des sénateurs et des députés actuels. 1-468 pag. ††. Paris, 1894, Larousse. Fr. 3,50. 18.

**Launay**, L. de, *La Sioule. Annuaire Club Alpin Français*, 20, 182—225. ††.

**Lecler**, A., *Monographie du Canton de Nieul. B. S. archéol. et hist. du Limousin, Limoges*, 42, 106—137. †.

**Le Saint**, L., *Une terre de granit. La Bretagne et son histoire*. 144 pag. ††. Limoges, Ardant et Ce.

**Longy**, F., *Le Canton d'Eygurande (Corrèze). B. S. des lettres, sciences et arts de la Corrèze, Tulle*, 15, 68—81, 173—210, 372—390. \*.

**Maodé**, *Une visite à Cargèse, colonie grecque dans le voisinage d'Ajaccio*. 84 pag. Chambéry, 1893, impr. Ménard. 16.

- Mader, Fr.**, Die Hochflächen der östlichen Provence. *Globus, Braunschweig*, **66**, 119—125. ††.
- Malavialle, L.**, Le littoral du Bas-Languedoc. *B. S. Languedocienne G., Montpellier*, **17**, 187—254.
- Malotet, A.**, La Flandre française. (Suite et fin.) *Rev. de G., Paris*, **34**, 34—45, 96—109, 193—200, 276—282.
- Mayenne**, Petite Géographie du département de la — contenant une carte coloriée par cantons. 8 pag. Mayenne, Poirier-Bealu. 4.
- Meixmoron de Dombasle**, Ch. de, Autour du lac de Gérardmer. *Annuaire Club Alpin Français*, **20**, 435—457. ††.
- Merris, C. van, Amélie-les-Bains**. Le Climat et les Eaux sulfureuses. *B. S. Languedocienne G., Montpellier*, **17**, 510—531. ††.
- Montandon, Paul**, Auf Korsika. *Jb. Schweizer Alpenclub, Bern*, **29**, 186—199. ††.
- Mourral, D.**, Essai d'un glossaire topographique des mots les plus fréquemment usités dans la région des Alpes françaises. 37 pag. Grenoble, 1894, Allier.
- Onimus, E.**, L'hiver dans les Alpes-Maritimes et dans la principauté de Monaco. Climatologie et Hygiène. 2<sup>e</sup> édition, revue et modifiée. XII-386 pag. †. \*. Paris, 1894, G. Masson. 16.
- Pénit, I.**, Nouvelle Géographie du département de l'Aisne en seize leçons, avec gravures, cartes nouvelles et coupe géologique, conforme aux nouveaux programmes du département de l'Aisne, à l'usage des élèves des écoles primaires (cours moyen, supérieur et complémentaire). 2<sup>e</sup> édition, revue et augmentée. 32 pag. La Fère, Lequeux. 4.
- Perrin**, Topographie et Défense des Alpes françaises. XLI-765 pag. cartes. Périgueux, 1894, l'auteur. Fr. 25.
- Pezay, Marquis de**, Noms, Situations et Détails des vallées de la France le long des grandes Alpes, dans le Dauphiné et la Provence, et de celles qui descendent des Alpes en Italie, depuis la Savoie jusqu'à la vallée de Saint-Etienne au comté de Nice. 108 pag. Grenoble, Drevet.
- Plumandon, J.-R.**, Le Mont-Blanc vu du sommet du Puy-de-Dôme. *La Nature, Paris*, **22**, I, 333—334. ††. \*
- Poroher, Jacques**, Le Pays des Camisards (la Margeride, les Cévennes, les Gorges du Tarn, les Causses). XIII-321 pag. ††. \*. (Les Etapes d'un touriste en France.) Paris, 1894, Hennuyer. Fr. 5. 16.
- Pyrenees**, The —. *G. J., London*, **3**, 52—53.
- Rayeur, I.-A.**, A travers l'Ardenne Française. *Le Tour du Monde, Paris*, **35**, II, 161—192. ††.
- Renauld, Edmond**, Baume-les-Messieurs. (Sa Grotte, ses environs.) *Le Tour du Monde, Paris*, **35**, I, 273—288. ††. \*
- Richard, L.**, Excursion scolaire dans le Briançonnais. La Vallée du Queyras et le massif du Pelvoux. *Annuaire Club Alpin Français*, **20**, 59—73. †.
- Richardson, Ralph**, Corsica. Notes on a Recent Visit. *Scottish G. Mag., Edinburgh*, **10**, 505—524. \*.
- Ritter, Etienne**, Les massifs de Beaufort et du Grand-Mont. Etude sur la prolongation vers le Sud de la chaîne des Aiguilles-rouges et du Prarion. 102 pag. ††. 3 \*. Genève, Georg & Co. Fr. 5.
- Ronat, G.**, Huit jours en Franche-Comté. 61 pag. ††. Lille, impr. Deslée, de Brouwer et C<sup>e</sup>. 16.
- Salomé, Th.**, En Corse. *Annuaire Club Alpin Français*, **20**, 236—275. 3 †.
- Scharff, R. F.**, Einige Bemerkungen über eine Reise in Corsica. *Ber. über die Senckenbergische naturf. Ges. Frankfurt a. Main*, 1894, 153—167.
- Schütte, Alexander**, Sommertage in Burgund. *D. Rundschau f. G. u. Statistik, Wien*, **18**, 158—165, 198—204.
- Suérus**, La Corse est-elle une île italienne? XIII<sup>e</sup> Congrès National des Sociétés de Géographie, Lille, 451—456. ††.



- Tutut, Eugène**, Les Pyrénées: les montagnes, les glaciers, les eaux minérales, les phénomènes de l'atmosphère, la flore, la faune et l'homme. VIII-371 pag. ††. Paris, J. B. Baillière et fils.
- Turner, J. M. W.**, The Seine and the Loire. With Introduction and Description, by M. B. Huish. New and Cheaper ed. London, Virtue and Co. 25 s.
- Vintjoux, F.**, Étude sur le boisement de nos montagnes considéré au point de vue de l'amélioration du Climat et du régime des Eaux. *B. S. des lettres, sciences et arts de la Corrèze, Tulle*, 18, 178—218.
- Vogué, Vicomte Eugène-Melchior de**, Le Rhone. *Rev. des Deux Mondes, Paris*, 128, 194—210.

## b. Geodäsie.

- Collet, J.**, Premières observations pendulaires dans les Alpes du Dauphiné. *C.-R. Ac. Sc., Paris*, 119, (634)—(637). ††.
- Darréogaix**, Sur la nouvelle mesure de la superficie de la France. *C.-R. Ac. Sc., Paris*, 118, (233)—(237).
- , Une nouvelle mesure de la superficie de la France. *C.-R. S. G., Paris*, 1894, 72—74.
- Hatt**, Note sur l'unité de hauteur de Brest et les coefficients de la marée. *A. Hydrogr., Paris*, (2) 16, 12—18.
- Levasseur, E.**, [Sur la superficie de la France.] *C.-R. Ac. Sc., Paris*, 118, (237)—(238).
- Mansouty, Max de**, Innovations dans l'art de la Géodäsie. *Rev. Scientif., Paris*, (4) 2, 777—779.
- Superficie**, La — de Paris. *La Nature, Paris*, 22, II, 250.
- , Nouvelle mesure de la — de la France. Par C. F. *L'Astronomie, Paris*, 13, 247—253. ††.

## c. Physische Geographie.

## a. Allgemeines.

- Biteau**, Ephémérides météorologiques et sismiques de la Charente-Inférieure. *B. S. G. Rochefort* 16, 123—142.
- Bourdon, G.**, Le cañon du Rhône et de lac de Genève. *B. S. G., Paris*, (7) 15, 70—134. ††. \* 1: 90 000.
- Clerke, E. M.**, M. E. A. Martel's Study of Subterranean France. *J. Manchester G. S.* 10, 286—289.
- Gaupillat, Gabriel**, Les gorges et ponts naturels de l'Argens, de la Siagne et du Loup. Var et Alpes-Maritimes. *Annuaire Club Alpin Français*, 20, 226—235. ††.
- Gosselet**, Cours de Géographie physique du Nord de la France et de la Belgique. IV. *A. S. Géol. du Nord, Lille*, 22, 38—53. ††.
- Martel, E.-A.**, Sous Terre. Cinquième campagne (1892). Suite des recherches dans le Causse de Gramat (Lot). *B. S. scient., hist. et archéol. de la Corrèze, Brive*, 15, 400—438. ††.
- , E.-A., et E. Rupin. Un naufrage à 100 mètres sous terre. Troisième exploration de Padirac. *B. S. scient., hist. et archéol. de la Corrèze, Brive*, 17, 655—682. ††.
- Mazaurio, F.**, Explorations souterraines: la Grotte de Tharax (Gard). *C.-R. S. G., Paris*, 1894, 5—10. \* 1: 2350.
- Renauld, Edmond**, Exploration souterraine dans le Jura. *La Nature, Paris*, 22, I, 141—142. ††.
- Roussell, Comte Henry**, Déserts pyrénéens. 11 pag. Pau, 1894, impr. Dufau.
- Tharax**, Exploration souterraines; la Grotte de — (Gard). *B. S. Languedocienne G., Montpellier*, 17, 64—68.
- Villenoisy, François de**, Le Dauphiné souterrain. Les Grottes de Villard-de Lans et de la Bourne. 12 pag. (Bibliothèque du touriste en Dauphinée.) Grenoble, Drevet.

## β. Geophysik.

- Chauveau, A. B.**, Lufterlektrische Untersuchungen in grösseren Höhen. *Meteorol. Z., Wien*, 11, 235—236.
- Moureaux, Th.**, Déterminations magnétiques faites en France pendant l'année 1892. *A. Bureau Centr. Météorol. France, Paris*, 1892, I, B. 41—B. 110.
- , Th., Sur la valeur absolue des éléments magnétiques au 1<sup>er</sup> janvier 1894. *C.-R. Ac. Sc., Paris*, 118, (70)—(71).

## γ. Klimatologie.

- Angot, La pluie à Aragorri.** [1861—90.] *Annuaire S. Météorol. France, Paris*, 42, 46—48.
- , Les éléments météorologiques pour la région de Paris. *L'Astronomie, Paris*, 13, 275.
- , Alfred, Observations météorologiques faites au Bureau central météorologique et à la tour Eiffel, pendant l'année 1892. *A. Bureau Centr. Météorol. France, Paris*, 1892, I, B. 211—B. 248.
- , A., Regenfall zu Aragorri (Basses-Pyrénées). *Meteorol. Z., Wien*, 11, 477.
- [—, A.] Täglicher Gang des Dampfdruckes auf dem Eiffelhurm und zu Paris. *Meteorol. Z., Wien*, 11, 72—73.
- Barrey, A.**, La Météorologie havraise. *Rev. Scientif., Paris*, (4) 2, 314—315.
- Bergobservatorium, Das** — auf dem Pic du Midi. *Gaea, Leipzig*, 30, 534—543.
- Crova, Über die aktinometrischen Beobachtungen im Jahre 1893 zu Montpellier.** *Meteorol. Z., Wien*, 11, 226.
- [—], Sonnenstrahlung und Dauer des Sonnenscheines zu Montpellier 1891 und 1892. *Meteorol. Z., Wien*, 11, 39.
- Csillag, Géza, A szárazság és takarmányszükség 1893 bon Francia országban.** [Dürre und Futtermangel in Frankreich im Jahre 1893.] *Természettudományi Közlöny, Budapest*, 26, 268—273.
- Dechamp, Arcachon, son climat, ses indications thérapeutiques.** 103 pag. Paris, 1894, O. Doin. 16.
- Descroix, Leone, Sull' oscillazione diurna del barometro.** *B. Mensuale Osserv. Centr. Moncalieri, Torino*, (2) 14, 68, 73. ††.
- [—, Léon.] Amplitude und mittlere Dauer der extremen Schwankungen des Barometers zu Paris. *Meteorol. Z., Wien*, 11, 39—40.
- [**Duchaussoy**], Meteorologie des Somme Département. *Meteorol. Z., Wien*, 11, 77—79.
- Durand-Gréville, E.**, Les grains et les orages. *A. Bureau Centr. Météorol. France, Paris*, 1892, I, B. 249—B. 272. 2 †. \*. — *L'Astronomie, Paris*, 13, 463—465. ††. — *C.-R. Ac. Sc., Paris*, 118, (829)—(832). 2 \*. — *Ciel et Terre, Bruxelles*, 15, 232—236. 2 \*.
- Farina, Paul, Notes sur le climat hivernal de Menton.** 120 pag. Menton, 1893, impr. Ciquet. 16.
- [**Fines**], Windgeschwindigkeit zu Perpignan. *Meteorol. Z., Wien*, 11, 110.
- Gewittertage** zu Chartres (Eure-et-Loire). *Meteorol. Z., Wien*, 11, 479—480.
- Hautreaux, A.**, Côtes des Landes; vents et courants. *B. S. G. Comm. Bordeaux* (2) 17, 401—411. 3 \*.
- , Les courants et les vents sur la côte des Landes de Gascogne. *C.-R. Ac. Sc., Paris*, 119, (122)—(125).
- Jaubert, Joseph, Résumé des observations météorologiques faites à l'Observatoire de la Tour Saint-Jacques en 1891, 1892 et 1893.** *Annuaire S. Météorol. France, Paris*, 42, 164—185.
- Klengel, F.**, Das meteorologische Observatorium auf dem Mont Ventoux (1908 m) in Süd-Frankreich. *Wissensch. Beil. d. Leipziger Ztg.*, 1894, No. 53.
- , Friedrich, Die Resultate der meteorologischen Beobachtungen am Pic du Midi, 2860 Meter. *Meteorol. Z., Wien*, 11, 53—64, 161—169, 281—300.

- Klengel, F.**, Ueber die aperiodischen Schwankungen der Temperatur im Gebiet des Pic du Midi und Puy de Dôme, sowie über die Ableitung 30jähriger Normalmittel für beide Gipfelstationen. 67 pag. [Aus: „S.-Ber. K. böhm. Ges. d. Wiss. Math.-naturw. Cl.“ 1894.] Prag, 1894.
- Météorologie** de l'année 1893. *L'Astronomie, Paris*, 13, 64—68. ††.
- Millot, C.**, Observatoire météorologique de Nancy. Fréquence relative et Propriétés physiques des différents vents à Nancy. 24 pag. †. [Extrait du „B. S. Sc. Nancy.“] Nancy, impr. Berger-Levrault et Ce.
- , C., Observatoire météorologique de Nancy. Marche annuelle moyenne de la pression de l'air à Nancy. 8 pag. et tableau. [Extrait du: „B. S. Sc. Nancy.“] Nancy, impr. Berger-Levrault et Ce.
- Montblanc**, siehe: Alpen.
- Muselli, J. M.**, Climatologie de la Corse et d'Ajaccio. 116 pag. Bordeaux, Gounouilhou.
- Nouel, E.**, L'année 1893 au point de vue météorologique. Chaleur et sécheresse. *Nouvelles Géographiques, Paris*, 4, 1—5.
- Onimus, E.**, L'hiver dans les Alpes-Maritimes et dans la principauté de Monaco. Climatologie et hygiène. 2. ed. revue et augmentée XII-386 pag. †. \*. Paris, 1894, G. Masson.
- Piemandon, J. R.**, Coefficients de pluviosité des différents vents au sommet du Puy-de-Dôme. *La Nature, Paris*, 22, I, 151. ††.
- , J. R., La Marche des orages. 7 pag. 3 †. Clermont-Ferrand, 1894, impr. Mont-Louis.
- [—, J. R.,] Regenwindrose des Puy de Dôme. *Meteorol. Z., Wien*, 11, 278—279. ††.
- Pluviosité**, Coefficients de — des vents au Puy-de-Dôme et à Bruxelles. *La Nature, Paris*, 22, I, 215.
- Quélin, J.**, Note sur les vents directs et rétrogrades. *B. S. d'Études Sc. d'Angers* 23, 171—172.
- Raulin, V.**, Les orages à Chartres (Eure-et-Loir), d'après le Dr. Horeau. [1780—90.] *Annuaire S. Météorol. France, Paris*, 42, 16.
- , V., Sur les observations pluviométriques de M. le Dr. Bérigny à Versailles (Seine - et - Oise). [1846—81.] *Annuaire S. Météorol. France, Paris*, 42, 17—19.
- [—, V.,] Mittlere Regenmengen bei Tag und bei Nacht zu Versailles. *Meteorol. Z., Wien*, 11, 477.
- [—, Victor,] Regenverhältnisse von S. Martin de Hinx. *Meteorol. Z., Wien*, 11, 277.
- Rayet, G.**, Les grands hivers du pays bordelais. *Mém. S. Sc. Phys. et Nat. Bordeaux* (4) 4, 307—346. — 42 pag. Bordeaux, 1894, imp. Gounouilhou.
- Raymond, G.**, Note sur l'ouragan de Maisons-Laffitte, le 21 septembre 1893. *Annuaire S. Météorol. France, Paris*, 42, 8—15. ††. \*.
- Renou, E.**, Les orages au Parc de Saint-Maur et leur relation avec la Lune. *C.-R. Ac. Sc., Paris*, 118, (140)—(142).
- [—, E.,] Die Gewitter zu Parc de Saint Maur und ihre Beziehung zum Monde. *Meteorol. Z., Wien*, 11, 277.
- [—, E.,] Gewitter in Frankreich. *Meteorol. Z., Wien*, 11, 395.
- Rousseau**, Sur les températures moyennes diurnes de juin à Carcassonne (de 1873 à 1891). *Annuaire S. Météorol. France, Paris*, 40, 149—150.
- Sprung, A.**, Die tägliche Periode der Richtung (und Geschwindigkeit) des Windes auf dem Eiffel-Thurm. *Meteorol. Z., Wien*, 11, 252—262.
- Stephan, E.**, Documents relatives au climat de Marseille. *B. Annuel de Météorol. du Département du Bouches-du-Rhône, Marseille*, 10, 77—92. †.
- [—,] Zum Klima von Marseille. *Meteorol. Z., Wien*, 11, 109—110.
- Tallichet, Ed.**, Températures d'autrefois. *Bibliothèque universelle et Revue Suisse, Lausanne*, (3) 62, 150—161.
- Tempêtes** du 11 au 13 novembre 1894, par G. T. *La Nature, Paris*, 22, II, 414—415.

- Tissandier**, Gaston, Trombe dans le Calvados 6 juin 1894. *La Nature*, Paris, 22, II, 141-142. ††.
- Trombe**, La — de Torigni-sur-Vire (Manche). *La Nature*, Paris, 22, II, 233-234. ††.

## f. Gebirgskunde.

- Ault du Mesnil**, d', et Capitan, Recherches géologiques et paléontologiques sur le loess des environs de Rouen. Observations de MM. G. de Mortillet et Vauvillé. *B. S. Anthrop. Paris* 4, 304-308.
- Baring-Gould**, Sabine, The deserts of Southern France: an introduction to the limestone and chalk plateaux of ancient Aquitaine. 2 vol. 20-296 a. 10-303 pag. ††. New York, 1894, Dodd, Mead & Co., cl., net, \$ 8. — 610 pag. London, Methuen. 32 s.
- Barret**, E., Géologie du Limousin. X-210 pag. planches (cartes et coupes). Limoges, 1892, Ducourtieux. Fr. 6.
- Barrois**, Charles, La Bassin du Ménez-Bélair (Côtes-du-Nord et Ille-et-Vilaine). *A. S. Géol. Nord, Lille*, 22, 181-345. ††. 6 †. \* 1: 320 000.
- , Charles, Légende de la Feuille de Plouguerneu et Ouessant (Nos. 40 et 56 de la Carte géologique de France au 1:80 000). *A. S. Géol. du Nord* 21, 382-391.
- , Charles, Légende de la Feuille de Rennes. (No. 75 de la Carte géologique de France au 1:80 000.) *A. S. Géol. du Nord, Lille*, 22, 21-38.
- Bassin houiller**, Le — du Nord et du Pas-de-Calais. *B. Union G. du Nord de la France, Douai*, 15, 216-240. ††.
- Bernard**, Adrien, Sur la confection des cartes agronomiques communales. *C.-R. Ass. Franç. Avancement Sc., Paris*, 22, II, 849-855.
- Bertrand**, M., Études dans les Alpes françaises. *B. S. Géol. France, Paris*, (3) 22, 69-118, 119-163. ††. †. 3\*.
- , Marcel, Lignes directrices de la géologie de la France. *C.-R. Ac. Sc., Paris*, 118, (258)-(262). \*
- , Marcel, On the Structure of the French Alps. Translated from *Comptes Rendus. Geol. Mag., London*, N. Series, Decade IV, 1, 225-227.
- , Marcel, Sur la structure des Alpes françaises. *C.-R. Ac. Sc., Paris*, 118, (212)-(215).
- Bleicher et Barthélemy**, Les anciens glaciers des Vosges méridionales. *C.-R. Ass. Franç. Avancement Sc., Paris*, 22, II, 342-345.
- Boissellier**, A., Le Palet de Gargantua et les oscillations du rivage de la mer. *B. S. G. Rochefort* 15, 192-193.
- Boistel**, A., Structure de la colline de St.-Denis-le Chosson (Ain) et ses relations avec celle du Plateau des Dombes. *B. S. Géol. France, Paris*, (3) 22, 299-320. ††.
- , Sur le miocène supérieur de la bordure du Jura aux environs d'Ambérieu. *B. S. Géol. France, Paris*, (3) 21, 628-659. ††. †.
- Chaignon**, de, Présentation d'une carte des environs de Condal. *B. S. Géol. France, Paris*, (3) 22, 659-664. ††. \*.
- Colot**, L., La Formation du Relief dans le Département de la Côte-d'Or. 23 pag. Dijon, 1894, Darantière.
- Delebecque**, A., Sur l'âge du lac du Bourget et les alluvions anciennes de Chambéry et de la vallée de l'Isère. *C.-R. Ac. Sc., Paris*, 119, (931)-(933).
- Depéret**, Compte rendu de l'excursion du dimanche 19 août à Saint-Fons. *B. S. Géol. France, Paris*, (3) 22, 606-609. ††.
- , Compte rendu de l'excursion du jeudi 23 août dans la vallée de Saint-Ferréol, près Bollène. *B. S. Géol. France, Paris*, (3) 22, 668-672. ††. †.
- , Compte rendu de l'excursion du lundi 20 août à Heyrieu, St.-Quentin et La Grive-Saint-Alban. *B. S. Géol. France, Paris*, (3) 22, 609-615. ††. †.
- , Compte rendu de l'excursion du mercredi 22 août à Sathonay, Trévoux et Villefranche. *B. S. Géol. France, Paris*, (3) 22, 622-628. ††. †.

- Depéret**, Compte-rendu de l'excursion du vendredi 24 août, à Barri, St.-Paul-Trois-Châteaux et la Garde Adhémar. *B. S. Géol. France, Paris*, (3) 22, 672—676. 2 †.
- , Charles, Note sur le groupe éocène inférieur et moyen de la vallée du Rhône. *B. S. Géol. France, Paris*, (3) 22, 683—712. ††. \*
- Dollfus**, Gustave-F., Considérations sur la Limite Sud du Bassin Houiller du Nord de la France. *A. S. Géol. du Nord, Lille*, 21, 332—342.
- , Gustave F., Recherches géologiques sur les environs de Vichy (Allier). 67 pag. 5 †. Paris, 1894, Chaix.
- Duchaussoy**, H., Les tremblements de terre en Picardie. *B. S. linnéenne Nord France* 22, 305—314.
- Durier**, Charles, Le Jura. *B. S. G. Lille* 21, 193—204.
- , Charles, Sur le Jura. *B. Union G. du Nord de la France, Douai*, 15, 77—81.
- Garrigou**, F[élix], Sur le projet du canal des deux mers, observations d'un géologue. *Rev. des Pyrénées, Toulouse*, 6, 265—282. \*
- Gatellier**, Carte agronomique du canton de la Ferté-sous-Jouarre. *C.-R. Ac. Sc., Paris*, 118, (1167)—(1170).
- Germain**, J.-M., Notes sur l'origine et la formation du lac d'Annecy. *Revue Savoisiennne, Annecy*, 35, 326—337.
- Gosselet**, Les collines d'Artois. *XIII<sup>e</sup> Congrès National des Sociétés de Géographie, Lille*, 100—107.
- , Quelques observations géologiques aux environs de Guiscard et de Sinceny. *A. S. Géol. du Nord, Lille*, 22, 134—149. ††.
- Guébbard**, Tectonique d'un coin difficile des Alpes-Maritimes. *C.-R. Ass. Franç. Avancement Sc. Paris*, 23, I, 154—155.
- Harlé**, Edouard, Observations sur l'altitude du département de la Gironde pendant le Quaternaire. *B. S. Géol. France, Paris*, (3) 22, 532—536.
- Hitler**, A., Les nouvelles cartes agronomiques. *A. de G., Paris*, 4, 101—106.
- Hull**, Edward, The earthquake shocks of 17<sup>th</sup> August, 1892, in the British Isles, and in Central France a week later. *T. Manchester Geol. S.* 22, 197—199.
- Kilian**, W., Contribution à la connaissance de la Franche-Comté septentrionale. Les collines préjurassiennes et le Jura du Doubs. *A. de G., Paris*, 3, 319—345. ††. \* 1 : 320 000.
- , W., Les Alpes françaises à travers les périodes géologiques. Leçon rédigée par P. Lory. *Travaux du laboratoire de géol. de la Faculté des Sc. de Grenoble* 2, fasc. 2. 7 pag. — *Feuille des jeunes naturalistes*, 1894. — *A. enseign. sup., Grenoble*, VI. I. 1894.
- , W., Notes de géologie alpine; deuxième article. *Trav. Lab. géol. Fac. Sc. Grenoble* 2, 43—60. †.
- , W., Observations sur les Glaciers du Dauphiné 1893. *Annuaire S. des Touristes du Dauphiné* 1892, Grenoble.
- , Sur la constitution géologique du Jura, du Doubs et des régions voisines. *C.-R. Ass. Franç. Avancement Sc., Paris*, 22, II, 442—445.
- Lebesconte**, P., Étude géologique sur l'Ouest de la France. *B. S. sc. et méd. de l'Ouest* 1, 44—52, 66—82, 151—160, 167—181, 266—282; 2, 9—26.
- Lecornu**, L., Notice explicative de la feuille de Falaise. *B. laboratoire Géol. Caen* 2, 171—185.
- Leroux**, Alfred, La France du Massif Intérieur. *B. S. archéol. et hist. du Limousin, Limoges*, 42, 3—60.
- Lory**, P., Études géologiques dans la chaîne de Belledonne. Note sur la bordure occidentale du massif d'Alleverd. *A. de l'enseignement supérieur de Grenoble* 5, No. 1. 42 pag. ††. — *Trav. lab. de Géol. Fac. Sc. Grenoble* 2, 1—42. ††. — 42 pag. ††. Grenoble, 1893, impr. Allier père et fils.
- Marty**, P., Le Thalweg géologique de la moyenne vallée de la Cère. *B. S. Géol. France, Paris*, (3) 22, 34—63. ††. †. \* 1 : 80 000.
- Parent**, Notes sur les terrains tertiaires du Pays de Caux. *A. S. Géol. du Nord, Lille*. 22, 1—15. ††.

- Renévier, E.**, Géologie des Préalpes de la Savoie. Adresse présidentielle. *V. Schweizer. Naturf. Ges., Lausanne*, 76, 1—21.
- Révil, J.**, Histoire de la géologie des Alpes de Savoie (1779—1891). *Mém. Ac. Savoie* 4. 129 pag.
- , Quelques mots sur la géologie du Chablais. *B. S. hist. nat. Savoie, Chambéry*, 1894, 47—50.
- Riche, Attale**, Esquisse de la partie inférieure des terrains jurassiques du département de l'Ain. *A. S. Linnéenne de Lyon*, 41, 1—104.
- , A., Étude stratigraphique sur le Jurassique inférieur du Jura méridional. *A. Université Lyon* 12, fasc. 3. \*
- Roussel, Joseph**, Étude stratigraphique des Pyrénées. *B. des Services de la Carte Géologique de la France et des Topographies souterraines* 5, 1—306. ††. 5 †. \*
- Rouville, P. de, et A. Delage**, Géologie de la région du Pic Saint-Loup (Hérault). *Mém. Ac. Sc. et Lettres de Montpellier. Section des Sc. (2)* 1, 438—480. †. \* 1 : 80 000.
- Sohardt, H.**, Note sur la structure géologique de la chaîne du Grammont et des Cornettes de Bise. *B. S. murith. sc. nat. Valais*, 1894, 94—97. †.
- Stuart-Menteth**, Note préliminaire sur la géologie des Hautes Pyrénées. *C.-R. S. Géol. France, Paris*, (3) 22, CLXVI—CLXIX.
- , P. W., Sur les cartes géologiques des Basses-Pyrénées. *C.-R. S. Géol. France, Paris*, (3) 22, CLXXXIV—CLXXXVII.
- , P. W., Sur les lignes géologiques des environs de l'observatoire d'Abbadia (Basses-Pyrénées). *C.-R. Ac. Sc., Paris*, 118, (1363)—(1367). \* 1 : 320 000.
- Vasseur, G.**, Compte-rendu d'excursions géologiques aux Martigues et à Lestaque (Bouches-du-Rhône). *B. S. Géol. France, Paris*, (3) 22, 413—444. †.
- , G., Nouvelles observations sur l'extension des poudingues de Palassou dans le département du Tarn. *B. des Services de la Carte Géologique de la France et des Topographies souterraines* 5, 359—363. \*
- Viala, L.-Fernand**, Les gisements d'or en France considérés dans leurs rapports d'origine et de richesse avec les autres gisements aurifères. *B. S. Langue-docienne G., Montpellier*, 17, 285—326.
- Viguié, La formation du littoral du département de l'Aude.** *B. S. d'Étude Sc. nat. de Béziers* 15, 101—118.

#### ε. Hydrographie.

- Babinet, M.**, Methods in use in France in forecasting floods. *U. S. Department of Agriculture, Weather Bureau. B. No. 11, Part I*, 94—101.
- Belloo, Émile**, Le lac de Caillaouas et ceux de la région des Gourgs-Blancs et de Clarabide (Hautes-Pyrénées). *C.-R. Ass. Franç. Avancement Sc., Paris*, 22, II, 918—936. ††. 2 \*.
- Coquot, G.**, La Seine. 42 pag. Noizette, 1894, Vanier. Fr. 1. 32.
- Cosseron de Villenoisy**, Les inondations de l'Isère et du Drac. 22 pag. (Bibliothèque scientifique du Dauphiné.) Grenoble, 1894, Xavier Drevet.
- Delebecque, A.**, Études sur les lacs français. *C.-R. S. G., Paris*, 1894, 77—80.
- , A., Les Lacs du Dauphiné. *Annuaire S. des Touristes du Dauphiné* 1893.
- , André, L'étude des lacs en France. *B. S. G. Lille* 21, 81—96. — *Nouvelles Géographiques, Paris*, 4, 33—37.
- , A., Sur la composition des eaux de la Dranse du Chablais et du Rhône à leur entrée dans le lac de Genève. *C.-R. Ac. Sc., Paris*, 118, (36)—(37).
- , E., On the Bathymetrical Survey of the French Lakes. *Rep. British Ass. Advancement Sc.* 64, 712.
- Duparc, L.**, Le Lac d'Annecy. 33 pag. \*. Genève, 1894, Georg & Co. Fr. 1,50.
- , L., Le Lac d'Annecy. Monographie. *Bibliothèque universelle. Archives des Sc. Phys. et Nat., Genève*, III. Période, 31, 68—85, 191—206. \* 1 : 40 000.
- Ferray**, Rivières du département de l'Eure qui se perdent, et leurs points de réapparition. *C.-R. Ass. Franç. Avancement Sc., Paris*, 23, I, 155.

- Jaccard, A.**, Les basses eaux du Doubs en 1893. *La Nature, Paris*, 22, I, 92—94. ††.
- Jaquot, E.**, et **Willm**, Les Eaux minérales de la France. Etudes chimiques et géologiques entreprises conformément au voeu émis par l'Académie de médecine, sous les auspices du comité consultatif d'hygiène publique de France. X-604 pag. Paris, Baudry et Ce.
- Lemoine, Georges**, Prévisions sur la tenue des sources et des eaux courantes dans le bassin de la Seine pendant l'été et l'automne 1894. *Annuaire S. Météorol. France, Paris*, 42, 162—163.
- Magnin, Ant.**, Contribution à la limnologie française. Les lacs du Jura. (Suite.) *A. de G., Paris*, 3, 213—226.
- Révil, J.**, Les lacs de la Savoie, d'après des travaux récents. *B. S. hist. nat. Savoie* 7, 12—24.
- Thoulet, J.**, Contribution à l'étude des lacs des Vosges. *B. S. G., Paris*, (7) 15, 557—604. ††.
- , **J.**, Étude des lacs de Gérardmer, Longemer et Retournermer dans les Vosges. *C.-R. Ac. Sc., Paris*, 118, (1163)—(1164).
- , **J.**, Les lacs des Vosges. *L'Astronomie, Paris*, 13, 469—470.

d. *Biologische Geographie.*

- Angot, Alfred**, Étude sur la marche des phénomènes de la végétation et la migration des Oiseaux en France, pendant l'année 1890. *A. Bureau Centr. Météorol. France, Paris*, 1892, I, B. 111—B. 138. 16\*.
- , **Alfred**, Résumé des études sur la marche des phénomènes de végétation et la migration des Oiseaux en France pendant les dix années 1881—1890. *A. Bureau Centr. Météorol. France, Paris*, 1892, I, B. 159—B. 210. 16\*.
- Bel, J.**, Géographie botanique du Tarn. *Rev. de Botanique* 11, 126.
- Boix, Paul de**, Les forêts et le reboisement dans les Pyrénées-Orientales. *Rev. des eaux et forêts, Paris*, (2) 8, 1—21, 49—70. — Paris, Rothschild.
- Desjobert, E.**, La forêt de Tronçais (Allier). *Rev. des eaux et forêts, Paris*, (2) 8, 195—210.
- Flahault, Ch.**, La distribution géographique des végétaux dans un coin du Languedoc (Département de l'Hérault). 176 pag. 2†. Montpellier, 1893, Ricard frères.
- , **Ch.**, Sur une Carte botanique détaillée de la France. *C.-R. Ac. Sc., Paris*, 119, (1236)—(1239).
- Gorsse, E. de**, Les forêts des Pyrénées. *Rev. des eaux et forêts, Paris*, (2) 8, 97—121.
- Joubin**, Sur la répartition des Céphalopodes sur les côtes de France. *C.-R. Ass. Franç. Avancement Sc., Paris*, 22, II, 628—632.
- Jura**, La végétation des lacs du —. [Nach: „*Rev. générale de Botanique*“.] *Rev. Scientif., Paris*, (4) 2, 603—605.
- Lacaze-Duthiers, H. de**, Étude sur la Faune du golfe du Lion. *C.-R. Ac. Sc., Paris*, 118, (172)—(176).
- Magnin, Ant.**, Recherches sur la végétation des lacs du Jura. *Rev. générale de Botanique* 5, No. 54.
- Perrin, Albert**, Distribution générale des plantes en altitude dans les Alpes dauphinoises. Influence du climat alpin sur les végétaux. *Annuaire S. des touristes du Dauphiné, Grenoble*, 18, 299—315.
- Pio, Maurice**, Catalogue géographique des anthicides de France, Corse, Algérie et Tunisie. 30 pag. [Extrait du: „*Rev. Sc. Bourbonnais et du Centre de la France*“.] Moulins, impr. Auclair.
- Roquigny-Adanson, G. de**, Le retour du coucou dans le centre de la France. *Ciel et Terre, Bruxelles*, 15, 373—378.

## e. Anthropogéographie.

- Ault du Mesnil, d', et Capitan**, Recherches géologiques et paléolithologiques sur le loess des environs de Rouen. Observations de MM. G. de Mortillet et et Vauvillé. *B. S. Anthropol. Paris* 4, 304—308.
- Bonno**, Traces des plus anciennes populations de la partie défrichée de la Forêt de Chenoise, Arrondissement de Provins (Seine-et-Marne). *B. G. histor. et descript., Paris*, 1894, 173—178.
- Chiris**, Marcellin, Recherches sur la civilisation néolithique dans les Alpes Maritimes. *B. S. d'Etudes scient. et archéol. de Draguignan*, 19, 97—111.
- Collignon**, R[ené], Anthropologie de la France. — Dordogne, Charente, Corrèze, Creuse, Haute-Vienne. *Mém. S. d'Anthropol. Paris* (3) 1, 3<sup>e</sup> Fasc. 79 pag. 7\*.
- , R., La race basque. Étude anthropologique. *L'Anthropologie, Paris*, 5, 276—287. 2\*.
- Dumont**, Arsène, Les populations les plus fécondes de France (les Flamands de Dunkerque). *C.-R. Ass. Franç. Avancement Sc., Paris*, 22, II, 663—676.
- Hovelaque**, Ab., et Georges **Hervé**, Recherches ethnologiques sur le Morvan. *Mém. S. d'Anthropol. Paris* (3) 1, 2<sup>e</sup> Fasc. 256 pag. ††. †.
- Inchauspe**, Le Peuple basque, sa langue, son origine, ses traditions, ses caractères anthropologiques. 38 pag. Pau, imp. Dufau.
- Lapouge**, G. de, Matériaux pour la géographie anthropologique du département de l'Hérault. *B. S. Languedocienne G., Montpellier*, 17, 350—386, 472—509.
- Minouflet**, Essai sur le préhistorique dans l'arrondissement de Château-Thierry. *A. S. histor. et archéol. de Château-Thierry*, 1893, 158—165.
- Portal**, Ch., Essai d'étude démographique sur Cordes (Tarn). 10 pag. [Extrait de la „Bibliothèque des chartes“ 56.] Nogent-le-Rotrou, 1894, impr. Daupelcy-Gouverneur.
- Rivière**, Émile, Étude sur l'ossuaire des grottes du Boundoulaou (Aveyron). *C.-R. Ass. Franç. Avancement Sc., Paris*, 22, II, 405—415.
- , Émile, Nouvelles recherches anthropologiques et paléontologiques dans la Dordogne. *C.-R. Ac. Sc., Paris*, 119, (358)—(361).
- , Émile, Sur plusieurs grottes quaternaires de la Dordogne et sur quelques monuments mégalithiques de l'Orne et de la Manche. *C.-R. Ac. Sc., Paris*, 119, (761)—(763).
- Silvius**, La popolazione della Francia. *G. per Tutti, Milano*, 1894.
- 
- Barbier**, J. V., Le Canal des Deux-Mers devant le congrès des sociétés françaises de géographie tenue à Tours en 1893. *B. S. G. Comm. Ilvère*, 1894, 53—62, 111—128.
- Bénévent**, B., Déboisement et Reboisement dans les Basses-Pyrénées. 30 pag. Pau, 1894, impr. Broise. 18.
- Boix**, Paul de, Les Forêts et le reboisement dans les Pyrénées-Orientales. *Rev. des eaux et forêts, Paris*, (2) 8, 1—21, 49—70. — Paris, Rothschild.
- Boulé**, A., Le canal du Midi. *C.-R. Ass. Franç. Avancement Sc., Paris*, 22, II, 991—993.
- Boyé**, E., Reboisement des Montagnes. *XIII<sup>e</sup> Congrès National des Sociétés de Géographie, Lille*, 439—449.
- Canal**, Le — des deux mers. *Rev. S. G. Tours* 11, 6—29, 120—140. †.
- Charles-Roux**, J., Le canal de jonction du Rhône à Marseille. *Rev. de G., Paris*, 35, 1—72. 6\*.
- Chervin**, Géographie médicale de l'Orne. *C.-R. Ass. Franç. Avancement Sc., Paris*, 23, I, 202—203.
- , La dépopulation du Calvados. *C.-R. Ass. Franç. Avancement Sc., Paris*, 23, I, 183—185.
- Commerce**, Tableau général du — de la France avec ses colonies et les puissances étrangères pendant l'année 1893. XC-808 pag. Paris, 1894, impr. nationale.



- Desplantes, Fr.**, Les Cinq Ports militaires de la France. 159 pag. ††. Limoges, Ardant et Ce.
- Dumont, A.**, Essai sur la Natalité dans le canton de Beaumont-Hague. *Mém. S. d'Anthrop. Paris* (3) 1, 1er Fasc. 49 pag.
- , Arsène, La dépopulation en France. *Rev. Scientif., Paris*, (4) 1, 666.
- Dupont, Henri**, Le bassin commercial de la Garonne. *C.-R. Ass. Franç. Avancement Sc., Paris*, 23, I, 295—296.
- , Henri, Le bassin commercial de la Loire. *C.-R. Ass. Franç. Avancement Sc., Paris*, 22, II, 878—886.
- Étrangers, Les** — en France. *Rev. Sc., Paris*, 52, 444—446.
- Loir, Maurice**, Le Canal des Deux Mers. *La N. Revue, Paris*, 87, 156—172.
- Paringaux, A.**, Les futures voies ferrées des Pyrénées centrales. *A. de G., Paris*, 4, 30—46.
- Population, Le mouvement de la** — pendant l'année 1892. *Rev. Scientif., Paris*, (4) 1, 252—253.
- Ravell, Le commerce français et ses procédés.** *Rev. Française de l'Étranger et des Colonies, Paris*, 19, 100—106.
- Roux, Ch.**, Le canal de jonction du Rhône à Marseille. *Rev. Scientif., Paris*, (4) 2, 367—372.
- Statistique générale de la France.** Résultats statistiques du dénombrement de 1891. X-814 pag. Avec 21 diagrammes et 35 cartes. Paris, 1894, Impr. nationale.
- Verbindungsanal, Der** — der Rhône mit Marseille. *D. Rundschau f. G. u. Statistik, Wien*, 16, 563—564. \* 1 : 200 000.
- Vintéjoux, F.**, Etude sur le boisement de nos montagnes, considéré au point de vue de l'amélioration du climat et du régime des eaux. 43 pag. [Extrait du : „B. S. des lettres, sc. et arts de la Corrèze“.] Tulle, 1894, impr. Crauffon.

## j. Historische Geographie.

- Andree, Richard**, Die germanischen Ortsnamen im nördlichen Frankreich. *Globus, Braunschweig*, 65, 330—331.
- Barré, H.**, Marseille en 1787 et en 1891 d'après une relation du temps et les documents actuels. *B. S. G. Marseille* 18, 365—380.
- Bécourt, Henri**, La forêt de Mormal. (Suite.) *B. S. G. Lille* 22, 193—213, 273—287.
- Bequet, Alfred**, Les grand domaines et les villas de l'Entre-Sambre-et-Meuse sous l'empire romain. *A. S. archéol. Namur*, 20, 9—26.
- Biteau, Ephemérides météorologiques et sismiques de la Charente-Inférieure.** *B. S. G. Rochefort* 16, 123—142.
- Bladé, Jean-Francois**, Géographie politique du Sud-Ouest de la Gaule pendant la domination romaine. *A. du Midi, Toulouse*, 5, 417—460.
- Chauvigné, A.**, Géographie historique et descriptive de la Champagne Tourangelle et de la Brenne. *B. G. histor. et descript., Paris*, 1894, 179—201. 2\*.
- Clavel, Georges**, Les Routes départementales et les Chemins vicinaux du département de la Gironde de 1800 à 1893. XI-188-XV pag. ††. Bordeaux, 1894, impr. Gounouilhou. 4.
- Delavaud, C.**, Une visite à Brouage, la ville morte. *B. S. G. Rochefort* 15, 174—191.
- Drapeyron, Ludovic, Jean Fayen et la première carte du Limousin. (1594.)** *B. S. archéol. et hist. du Limousin, Limoges*, 42, 61—104. \*. — *Rev. de G., Paris*, 35, 336—337.
- , Ludovic, Note premier Atlas national et la Ménippée de Tours sous Henri IV. [1594.] (Troisième centenaire.) *Rev. de G., Paris*, 35, 433—445.
- Ducis, C.-A.**, Voies romaines de la Savoie. Section d'Aoste à Genève. *Revue Savoisienne, Annecy*, 35, 32—45, 94—99. \*. — 36 pag. \*. Annecy, 1894, impr. Abry.

- Fermond, J.**, La Charente préhistorique. Les vallées de la Tardoire et du Baudiat. *B. S. G. Rochefort* 16, 253-271. ††. \*
- , J., Monographie du Château de la Rochefoucauld, précédée d'une notice historique et archéologique sur l'ancienne ville de La Rochefoucauld et sur la vallée de la Tardoire. *B. S. G. Rochefort* 16, 31-45.
- Fournier, A.**, Topographie ancienne du département des Vosges. *A. S. d'émulation des Vosges*, 1894, 441-528.
- Gaillard, H.**, Recherches géographiques sur la formation du fief de Bourbon. *A. Bourbonnaises, Moulins*, 6, 129-152.
- Gauthier, Jules**, Les cartes anciennes et modernes de Franche-Comté. *B. G. histor. et descript.*, Paris, 1894, 302-341.
- Goyau, G.**, Le Vieux Bordeaux à la Bibliothèque impériale de Vienne. *Mél. d'Arch. et d'Hist. Ecole française de Rome*, 1894, octobre.
- Grellet-Balguerle, Louis-Charles**, Note sur des chemins gaulois et sur des voies Romaines en Périgord. *B. Soc. hist. et archéol. du Périgord, Périgueux*, 21, 55-80. \*
- Guerne, Baron Jules de**, Le Mons à Lille & à Paris en diligence. — Fragments de Journal d'un voyage fait à Paris en 1759. Extrait du manuscrit original. *XIII<sup>e</sup> Congrès National des Sociétés de Géographie, Lille*, 457-466. ††.
- Gulbert, Louis, Laron**, topographie, archéologie, histoire. *B. S. archéol. et hist. du Limousin, Limoges*, 41, 1-80.
- Huguet**, Tableau du département de l'Allier en l'an IX. *B.-Rev. S. d'Emulation et des Beaux-Arts du Bourbonnais* 2, 40-66, 86-101.
- Jourdanne**, La Cité de Carcassonne, son archéologie, son histoire. *B. S. G. Toulouse* 13, 431-436.
- La Rochefoucauld d'Enville, Louis-Alexandre Duc de**, Relation inédite d'un voyage au glaciers de Savoie en 1762. Avec introductions et notes par Lucien Raulet. *Annuaire Club Alpin Français*, 20, 458-495. — 40 pag. Paris, 1894, impr. Chamérot et Renouard.
- Lestrade, P.**, Monographie de Montauban. *B. S. G. Comm. Bordeaux* (2) 17, 1-17.
- Marcel, Gabriel**, Note sur un plan de Paris de Coronelli. *B. S. de l'hist. de Paris*, 21, 123.
- Melaye, Alb.**, Notice sur le plan du village de Lagny-le-Sec en 1660. *C.-R. et Mém. Comité archéol. de Senlis*, (3) 9, XX-XXII. \*
- Miquel, Jean**, Essai sur l'Arrondissement de Saint-Pons. Saint-Pons préhistorique et gallo-romain. *B. S. Languedocienne G., Montpellier*, 17, 113-131, 327-349, 445-471. \*
- Pfeiffer, E.**, Recherches sur l'origine et la signification des noms des lieux (France, Corse et Algérie). Nice, 1894.
- Quarré-Reybourbon**, Dessèchement des Wateringues et des Moères. *XIII<sup>e</sup> Congrès National des Sociétés de Géographie, Lille*, 155-180. †. 2. \*
- , L., Pierre Le Monnier, Voyageur Lillois du XVII<sup>e</sup> siècle. *B. G. histor. et descript.*, Paris, 1894, 207-217.
- Rochefort**, Contribution à l'histoire de Rochefort et de la région Par J. S. *B. S. G. Rochefort* 16, 45-52, 245-253.
- , Contributions à l'étude de la Géographie historique de — et de la région. *B. S. G. Rochefort* 16, 173-179.
- Sauvage**, Chronique du froid en Normandie et dans le Nord de la France du 1<sup>er</sup> au XVIII<sup>e</sup> siècle. 110 pag. Rouen, 1892, Cagniard.
- Schiber, Adf.**, Die fränkischen und alemannischen Siedlungen in Gallien, besonders in Elsass und Lothringen. Ein Beitrag zur Urgeschichte des deutschen und des französischen Volkstums. IX-109 pag. 2. \*. Strassburg, K. J. Trübner. M. 4.
- Sopheau, Pierre**, Les variations de la frontière française des Alpes depuis le XVI<sup>e</sup> siècle. *A. de G., Paris*, 3, 183-198. \*.

**Verlaque, V.**, Supplément au Dictionnaire géographique du cartulaire de Saint-Victor de Marseille. 69 pag. [Extrait du: „*B. S. d'études scientifiques et archéologiques de la ville de Draguignan*“.] Draguignan, 1893, impr. Latil.

**Winkler, J.**, *Germaansche Plaatsnamen in Frankrijk*. [Aus: „*Het Belfort*“.] 52 pag. Gent, 1894, Siffer.

*g. Reiseführer.*

- Adouin-Dumazet**, Voyage en France. 2<sup>e</sup> série: Anjou, Bas-Maine, Nantes, Basse-Loire, Alpes mancelles, Suisse normande. 338 pag. Paris, 1894, Berger-Levrault et Ce. Fr. 3,50. 16.
- Baedeker, K.**, Le Sud-Est de la France. Manuel du voyageur. 5. édition. Leipzig, K. Baedeker. Geb. in Leinw. M. 6. 12.
- , **K.**, Le Sud-Ouest de la France. Manuel du voyageur. 5. édition. 324 pag. Leipzig, K. Baedeker. Geb. in Leinw. M. 5. 12.
- , **Karl**, Northern France from Belgium and the English Channel to the Loire, excluding Paris and its Environs. Handbook for Travellers. Second edition. XLIII-411 pag. 27 Plans. 9 \*. Leipsic, Karl Baedeker. London, 1894, Dulau & Co. Geb. in Leinw. M. 7. 12.
- , **K.**, Paris et ses environs. 11. édition. Leipzig, K. Baedeker. Geb. in Leinw. M. 6. 12.
- Baronoelli, A. de**, Guide des environs de Paris, détaillé dans un rayon de 140 kilomètres, avec l'itinéraire abrégé de la France, indiquant les voies vélocipédiques les plus directes pour se rendre de Paris à tous les chefs-lieux de département et d'arrondissement, stations thermales et balnéaires, ainsi qu'à Londres, Bruxelles, Genève, Gênes et Turin. XL-630 pag. Paris, impr. Imbert. Fr. 5. 18.
- Bertot, Jean**, La France en bicyclette. Etapes d'un touriste. De Paris à Grenoble et à Marseille. 419 pag. ††. Paris, 1894, May et Motteroz. 18.
- Black, C. E.**, Jersey, Guernsey, Herm, Sork, Alderney, and Western Normandy. 6<sup>th</sup> ed. 122 pag. London, Black. 1 s. 12.
- Bourdas, Albert**, Guide du golfe de Saint-Malo, ou Quinze jours à la Côte d'émeraude. 128 pag. Saint-Malo, 1894, impr. Richard et Le Lagadec. Fr. 0,50. 32.
- Constant de Tours**, Guide-Album du touriste. Vingt jours sur les côtes de l'Océan, de la Loire à la Gironde. 112 pag. avec 125 dessins d'après nature. Paris, 1894, May et Motteroz. 18.
- , Guide-Album du touriste. Vingt jours sur les côtes gasconnes, de la Gironde aux Pyrénées. Plages d'automne. Villes d'hiver. 136 pag. ††. Paris, May et Motteroz. 18.
- Conty, Basse-Bretagne**, de Brest à Nantes. Guide pratique Conty. 348 pag. ††. cartes. Paris, 1894, impr. réunies. 18.
- , Les Bords de la Loire. Plages nantaises. Guide pratique Conty. 248 pag. ††. cartes. Paris, 1894. 18.
- , **H. A. de**, Les Vosges en poche. 5<sup>e</sup> édition. IV-284 pag. ††. Guides pratiques Conty. Paris, 1893, impr. Chaix. 32.
- Cook and Son's Handbook for Normandy and Brittany**. London, Cook. 2 s. 12.
- Joanne, P.**, Collection des Guides Joanne. Paris, 1894, Hachette et Ce. Bretagne. Avec un appendice pour les îles anglaises de Jersey et de Guernesey. XXII-363 pag. \*. (Guides diamant.) Fr. 3. 32.
- , —. Dauphiné et Savoie. XXXI-512 pag. 1 panorama. 6 plans. 6 \*. Fr. 6. 32.
- , —. Gérardmer et ses environs (Longemer, Retournermer, la Schlucht). 47 pag. ††. cartes. 50 c. 16.
- , —. Itinéraire général de la France. Environs de Paris. Edition de 1889, avec des renseignements pratiques mis au courant en 1894. LIV-442 pag. 20 plans. 8 \*. Fr. 7,50. 16.
- , —. Itinéraire général de la France. „La Loire“. 316 pag. 9 plans. 4 \*. Fr. 7,50. 16.

- Joanne, P.**, Collection des Guides Joanne. Paris, 1894, Hachette et Co.  
 Le Mont-Dore, la Bourboule, Saint-Nectaire et leurs environs. 71 pag. ††. \*. Fr. 1. 16.
- , —. Les Eaux-Bonnes, les Eaux-Chaudes et leur environs (Basses-Pyrénées). 47 pag. ††. plan. \*. Fr. 1. 16.
- Juge, Stéphane**, Guide bleu illustré des Alpes françaises. Dauphiné, Savoie. 457 pag. Paris, 1894, libr. du Service central de la presse. 18.
- Laissus, C.**, En Savoie. La Tarentaise. Guide du baigneur, du touriste et du naturaliste. 530 pag. ††. Moulin, 1894, Ducloz. Fr. 4. 32.
- Larousse**, Guides — illustrés. Itinéraires vélocipédiques. Série bleue; par J. H. Aubry, Georges Haurigot, Aug. Robin. Itinéraire No. 1. Versailles, Montfort-l'Amaury, Rambouillet, Chevreuse, Versailles (84 kilomètres). 32 pag. — Itinéraire No. 2. Versailles, Houdan, Montfort-l'Amaury, Versailles (95 kilomètres). 34 pag. — Itinéraire No. 3. Versailles, Orsay, Limours, Dourdan, Rambouillet, abbaye de Port-Royal, Versailles (93 kilomètres). 34 pag. ††. plan. — Itinéraire No. 4. Palaiseau, Orsay, Limours, Dourdan, Arpajon, Monthéry, Longjumeau, Palaiseau (83 kilomètres). 34 pag. ††. plan. — Itinéraire No. 5. Montgeron, Melun, Fontainebleau, Corbeil, Montgeron (100 kilomètres). 35 pag. ††. plan. — Itinéraire No. 6. Saint-Germain-en-Laye, Mantes, la Roche-Guyon, Meulan, Saint-Germain-en-Laye (99 kilomètres). 34 pag. Paris, Larousse. à Fr. 1. 32.
- , Guides — illustrés. Itinéraires vélocipédiques. Série rouge; par J. H. Aubry, Georges Haurigot, Aug. Robin. Itinéraire No. 1. Paris, Saint-Cloud, Versailles, le Grand et le Petit Trianon, Châtillon, Paris (32 kilomètres). 36 pag. — Itinéraire No. 2. Paris, Rueil, Saint-Germain-en-Laye, Saint-Cloud, Paris (44 kilomètres). 35 pag. — Itinéraire No. 3. Paris, Créteil, Montgeron, Juvisy, Paris (48 kilomètres). 35 pag. ††. plan. — Itinéraire No. 4. Paris, Fontenay-aux-Roses, Sceaux, Palaiseau, Longjumeau, Paris (38 kilomètres). 32 pag. ††. plan. — Itinéraire No. 5. Paris, Neuilly, Courbevoise, Argenteuil, Herblay, Conflans-Sainte-Honorine, forêt de Saint-Germain, Maisons-Laffitte, Puteaux, Paris (49 kilomètres). 34 pag. — Itinéraire No. 6. Paris, Saint-Denis, Enghien-les-Bains, Montmorency, forêt de Montmorency, Domont, Saint-Leu-Taverny, Argenteuil, Paris (46 kilomètres). 35 pag. Paris, Larousse. à Fr. 1. 32.
- Martin, Alexis**, Les Etapes d'un touriste en France. Promenades et Excursions dans les environs de Paris. Région du Nord. XXIII-538 pag. ††. 6 \*. Paris, 1894, Hennuyer, Fr. 10. 16.
- Miriam**, Itinéraires illustrés —. Voyage No. 2: Pays normands. Plages du Tréport à Saint-Quay. Avec 110 dessins dont 15 grands hors texte, renseignements sur les parcours en chemin de fer (Compagnie de l'Ouest), carte officielle pour demande d'itinéraire facultatif, 4 plans de villes, cartes des bords de la Seine et de la Rance, grande carte de la Normandie. Edité sous le patronage de la section de Rouen du C. A. F. 360 pag. Sens, imp. Goret. Mende, section de la Lozère et des Causses du C. A. F. 18.
- Quarré-Reybourbon, L.**, Carnet de voyage. Est et midi de la France; Italie et Sicile. 125 pag. Lille, 1894, Quarré.
- Richard**, Guide du voyageur en France. II. Réseaux Orléans, Midi, Etat. Renseignements pratiques, mis au courant en 1893. XV-171 pag. 27 plans. 4 \*. Fr. 4. — III. Réseau de l'Ouest. Renseignements pratiques, mis au courant en 1893. XIV-103 pag. 16 plans. 3 \*. Fr. 3. — IV. Réseau du Nord. X-62 pag. 13 plans. \*. Fr. 2,50. (Collection des Guides Joannes.) Paris, 1894, Hachette et Co. 16.
- Simons, Gustave**, La Baie de Seine. Le Havre et les Côtes du Calvados. (Guides artistiques Simons aux eaux, à la mer, au soleil.) 496 pag. ††. cartes. Paris, 1894, Dentu. Fr. 7,50.
- , G., Rouen et la Seine de Rouen au Havre. (Guides artistiques Simons aux eaux, à la mer, au soleil.) 120 pag. ††. \*. Paris, 1894, Dentu. Fr. 1,50. 16.

## h. Karten.

- Ain**, Carte routière de l'—, en quatre feuilles. (Extrait de la carte de France au 1 : 100 000, dressée par le service vicinal, 1894.) Paris, 1894, Hachette et Ce.
- Astres**, Piales d', Carte des environs de Montélimar. 1 : 20 000. Paris, 1894, Monrocq.
- Bernard, A.**, Cartes historiques au 1 : 1 125 000. No. 5. Les Successeurs de Charlemagne (843—937). — No. 9. Guerre de Cent Ans (Charles V et Charles VI). — No. 11. Louis XI et Charles le Téméraire. — No. 15. Les Guerres de religion (Henri III) (1574—1589). — No. 16. Les Guerres de religion (Henri IV et Louis XIII). Paris, 1894, Dentu.
- Barritz**, Nouvelle carte des environs de —, gravée par Erhard. Paris, 1894, impr. Erhard.
- Colles**, Environs de —, à l'échelle de 1 : 80 000. Régions de Cirey, Raon-l'Étape, Raon-sur-Plaine, Senones. Jalonnements exécutés en 1893, avec le concours de l'administration forestière, par H. Ganier et H. Chenut. Nancy, 1894, impr. lithogr. E. Munier.
- Environs de Paris**, Carte des —, avec les nouveaux forts et le chemin de fer de grande ceinture, à l'échelle de 1 : 160 000. Paris, 1894, A. Fayard et fils, édit.
- , Carte des —, publiée en quatre feuilles par le Service géographique de l'armée à l'échelle de 1 : 80 000. Paris, 1894, impr. du Dépôt de la guerre. Fr. 6.
- Franco**, Carte de la —, dressée par ordre du ministre de l'intérieur, à l'échelle de 1 : 100 000. Feuille IV, 15. Sizun. — VIII, 35. Saint-Jean-de-Luz. — IX, 35. Bayonne. — IX, 36. Saint-Jean-Pied-de-Port. — X, 13. Vire. — X, 37. Sainte-Engrace. — XI, 16. Evron. — XI, 37. Laruns. — XII, 37. Luz. — XII, 38. Gavarnie. — XIII, 28. Périgueux. — XIII, 29. Bergerac. — XIII, 38. Val-d'Arouge. — XIV, 38. Mont-Rouch. — XV, 38. Perles. — XVII, 39. Céret. — XVIII, 39. Banyuls-sur-Mer. — XIX, 31. Florac. — XXI, 16. Bar-sur-Aube. — XXII, 11. Stenay. — XXIII, 21. Poligny. — XXIV, 30. Gap (Tirage de 1889). — XXIV, 32. Digne. — XXV, 34. Draguignan. — XXIX, 38. Calvi. — XXX, 38. Calenzana. — XXXI, 37. Luri. — XXXI, 38. Bastia. Gravées par Erhard. Paris, Hachette et Ce, édit.
- , Carte de — au 1 : 200 000, dressée, gravée et publiée par le Service géographique de l'armée. Feuille No. 50. Angoulême. — 56. Bordeaux. — 57. Bergerac. — 62. Vieux Boucan. — 63. Mont-de-Marsan. — 64. Montauban. Paris, 1894, impr. du Dépôt de la guerre. à Fr. 1,50.
- , Carte de — à l'échelle de 1 : 600 000, dressée au Service géographique de l'armée et publiée en 1894. Feuilles 1, 3, 5, 6. Paris, 1894, Impr. du Dépôt de la guerre. Chaque feuille Fr. 1.
- , Carte géologique détaillée de la —, levée par les officiers du corps d'état-major et publiée par le Dépôt de la guerre, à l'échelle de 1 : 80 000. Avec notices explicatives. No. 40. Plouguerneu. — 56. Ouessant. — 60. Dinan. — 62. Alençon. — 123. Nevers. — 127. Ornans. — 150. Thonon. — 160. Annecy. 160bis. Annecy. — 160ter. Vallorcine. (Fr. 3.) Paris, imp. Lemercier et Ce. à Fr. 6.
- , Nouvelle carte de la — et de ses colonies, indiquant les voies de communication, routes nationales, chemins de fer, stations, canaux, les villes d'eaux, phares, etc. En chromo. Paris, 1894, J. Dosselay, Gadola et Cie, successeurs. Fr. 2. Fol.
- Göler**, Frhr. Ernst Aug. von, Übersichtskarte zu Caesars gallischem Krieg von General Göler, entworfen und mit erläuterndem Text begleitet von —. 1 : 2 500 000. 2. Auflage. Billige Schul- (Titel-) Ausgabe. 42,5 × 41,5 cm. Farbendr. Mit Text. 14 pag. Freiburg i. Br., 1884 [1894], J. C. B. Mohr. M. 0,50.

- Guiard et Belleville**, Carte hydrographique de la Seine entre Rouen et la mer, à l'échelle de 1 : 10 000, par —. Gravée par A. Deschryvère. Feuilles No. 3, 7, 8, 9. Paris, impr. Dufrenoy.
- Kiepert's** neueste Spezial- und General-Karten mit wertvollem, statistischen Material von Paul Lippert u. vollständigem Namen-Verzeichnis mit Bevölkerungsziffern zu jeder Karte. Lith. u. Farbendr. No. 20. Frankreich. 1 : 2 500 000. 4 pag. — 21. Ost-Frankreich. 1 : 1 250 000. 5 pag. [Aus: „Kiepert's Handatlas.“] Berlin, D. Reimer. In Futteral à M. 1. Gr. Fol.
- La Brugère**, F. de, Atlas national (nouvelle édition mise à jour et contenant la géographie de la France et de ses colonies). Livr. 1. pag. 1—4. [L'ouvrage contiendra environ 125 livraisons.] Paris, 1894, A. Fayard et fils. 15 c. 4.
- Loiret**, Atlas cantonal du —. Cartes dressées par les services ordinaire et vicinal des ponts et chaussées, à l'échelle de 1 : 50 000. Canton de Malesherbes. 1891. — Canton d'Artenay. 1892. Gravées par Erhard frères. Orléans, H. Herluison.
- Paris**, Carte vélocipédique des environs de Paris, en 4 feuilles, à l'échelle de 1 : 50 000. Dressée par le Touring-Club de France. 1894. Nord-Est, Nord-Ouest, Sud-Ouest, Sud-Est. Paris, 1894, H. Barrère.
- Ruchard**, Carte des environs du camp du —, à l'échelle de 1 : 40 000. Paris, 1894, impr. lith. Monrocoq.
- Toulouse**, Carte des environs de — à l'échelle de 1 : 60 000, dressée d'après les documents les plus récents du ministère de la guerre et du service vicinal. Gravée par A. Simon. Toulouse, 1894, H. Labouche.
- Vitré**, Carte des environs de —, à l'échelle de 1 : 40 000. Paris, impr. Monrocoq.
- Vivien de Saint-Martin et F. Schrader**, Atlas universel. No. 13. France, en six feuilles par F. Prudent. 1 : 1 000 000. Feuille 4. Feuille E. Paris, 1894, Hachette et Co.
- Voles navigables**, Atlas des — de la France, dressé d'après les documents fournis par les ingénieurs des ponts et chaussées. 2<sup>e</sup> série. 2<sup>e</sup> fasc. Canal de l'Oise à l'Aisne. Paris, 1893, impr. nationale.

## G. Belgien, Niederlande und Luxemburg.

### a. Landeskunde und Chorographie.

- Amicis**, Edmondo de, Holland and its people; from the Italian by Caroline Tilton. Vandycle ed. [New ed.] 5-484 pag. ††. New York, [1894], George P. Putnam's Sons. cl., \$ 2,25.
- Beauregard**, J. de, En zig-zag aux Pays-Bas et sur les bords du Rhin. Belgique, Hollande, Provinces rhénanes. 2<sup>e</sup> mille. VII-329 pag. ††. Lyon, 1894, Vitte. Fr. 3.
- Belza**, Stanislaw, Holandya. [Holland.] 2. Aufl. 417-VII pag. †. Petersburg-Krakau, 1894. 16.
- Blink**, H., Übersicht über den heutigen Stand der wissenschaftlichen Litteratur zur Länderkunde Europas. Die Niederlande und Belgien. *G. Jh., Gotha*, 17, 217—231.
- Craandijk**, J., Wandelingen door Nederland. Gelderland. 2 dln. 4<sup>e</sup> druk. 12-378 pag. 19 †. 4\*. en 10-357 pag. 17 †. 2\*. Haarlem, H. D. Tjeenk Willink. F. 3. Geb. F. 3,80.
- Davies**, G. Christopher, Cruising in the Netherlands: A Handbook to Certain of the Rivers and Canals of Holland, Friesland and the North of Belgium. X-208 pag. ††. London, Jarrold. bds. 1 s. 6 d.; 2 s. 6 d.
- Doorslaer**, Hector van, Sur l'Escaut, préface de Edmond Picard. Avec une carte de la Zélande. XIX-245 pag. \*. Bruxelles, 1894, P. Lacomblez. Fr. 3,50.
- Harou**, Alfred, Géographie locale. Thielen. *B. S. R. Belye G., Bruxelles*, 18. 138—152.

- Have, J. J. ten**, Beknopte aardrijkskunde van Nederland, met vele vragen en opgaven. 7e druk. 80 pag. ††. 's Hage, Joh. IJkema. F. 0,35.
- L'Allemand**, En Campine. Excursion d'un cycliste à travers le Limbourg belge. 58 pag. Bruxelles, 1893, Fischlin. Fr. 0,75.
- Leuchs**, Belgien. 8. Ausgabe. 1894. 100-1095 pag. [Adressbuch aller Länder der Erde der Kaufleute, Fabrikanten, Gewerbetreibenden etc., zugleich Handelsgeographie, Produkten- und Fabrikaten-Bezugs-Angabe. Band 21.] Nürnberg, C. Leuchs & Co. Kart. M. 25.
- Lay, L. A. E. van der**, Nederland. Aardrijkskundig leerboekje voor voortgezet lager, middelbaar en gymasiaal onderwijs. 8-136 pag. Amsterdam, W. Versluys. F. 0,60.
- Pallot, René**, Le Grand-duché de Luxembourg et Trèves. *B. Union G. du Nord de la France, Douai*, 15, 97-116.
- Sluys, M. van der**, Nederland. Aardrijkskundig leerboekje voor de christelijke scholen. 55 pag. Dordr., J. de Zeeuw. F. 0,30.
- Soudan, E.**, Aardrijkskundige beschrijving van België. 19e druk. 78 pag. Gent, Snoeck-Ducaju. Fr. 0,35.
- Tandel, Emile**, Les communes Luxembourgeoises. Tom. I-VII. *Publ. de l'Inst. Archéol. du Luxembourg, Arlon*, 21-29.
- Westerling, H. J.**, Eenige aardrijkskundige aantekeningen bij Nederland om de Zuiderzee. 4-104 pag. \*. Amsterdam, A. Akkeringa. F. 1,20.
- Witkamp's, P. H.**, Aardrijkskundig woordenboek van Nederland, vermeerderd, bijgewerkt en herzien door M. A. Sipman. Met gekleurde kaarten van F. Bruins. (Compl. in 30 afl.) Afl. 1. Arnh.-Nijmegen. pag. 1-64. 2\*. Nijmegen, Gebr. E. & M. Cohen. à F. 0,25.

*b. Physische Geographie.*

- Briart, A.**, Étude sur la structure du bassin houiller du Hainaut dans le district du Centre. *A. S. Géol. Belgique, Liège*, 21, 125-149. †.
- , **Alph.**, Géologie des environs de Fontaine-l'Évêque et de Landelies. *A. S. Géol. Belgique, Liège*, 21, 35-103. †. \* 1:40 000.
- Büttgenbach, Franz**, Ein neues Steinkohlengebiet. *Berg- und Huettenmaennische Zeitung, Leipzig*, 53, 361-364. ††. \*
- Gosselet**, Cours de Géographie physique du Nord de la France et de la Belgique. IV. *A. S. Géol. du Nord, Lille*, 22, 38-53. ††.
- Häpke, L.**, Über den Salzgehalt des Wassers im „Nieuwen Waterweg“ zwischen Rotterdam und der Nordsee. *Abh. herausg. v. naturw. Ver. Bremen* 13, 57-58.
- Lancaster, A.**, La force du vent en Belgique. (Extraits d'une communication faite au Congrès de la science de l'atmosphère.) *Ciel et Terre, Bruxelles*, 15, 423-430, 460-462.
- , **A.**, La fréquence et l'intensité des gelées à Bruxelles. *Ciel et Terre, Bruxelles*, 15, 49-60, 103-108, 151-159. 2 †.
- , **A.**, Le climat de Belgique en 1893. 184 pag. 2 †. \*. [Aus: „Annuaire de l'observ. r. de Belgique pour 1894“.] Bruxelles, 1894.
- , **A.**, L'orage du 28 avril à Uccle. *Ciel et Terre, Bruxelles*, 15, 168-169. †.
- , **A.**, Revue climatologique mensuelle. Février - Novembre 1894. *Ciel et Terre, Bruxelles*, 15, 39-44, 95-101, 139-146, 189-193, 243-246, 286-294, 342-347, 392-397, 434-445, 491-495. 10 †.
- über Beginn und Ende des Winters in Brüssel. *Meteorol. Z., Wien*, 11, 104-105.
- Lorlé, J.**, De gedaantewisselingen der Schelde an der Maas. *Ts. K. Nederlandsch Aardrijkskundig Genootschap, Amsterdam* (2) 11, 871-910. 2\* 1:400 000.
- Oudemans, J. A. C.**, en **H. Kamerlingh Onnes**, Verslag over de verhandeling van den Heer Dr. E. van Ryckevorsel: A Magnetic Survey of the Netherlands. *Verslagen der Zittingen v. d. wis- en natuurkundige Afdeeling d. K. Ak. van Wetenschappen, Amsterdam*, 1893-94, (158) (173).

- Pluvisiété**, Coefficients de — des vents au Puy-de-Dôme et à Bruxelles. *La Nature, Paris*, 22, I, 215.
- Roohet**, E., Description hydrographique de l'Escaut depuis son embouchure jusqu'à Anvers. 120 pag. 176 f. Bruxelles, 1894, Lesigne. Fol.
- Schroeder van der Kolk**, J. L. C., Voorloopig rapport eener geologische karteering der omstreken van Deventer. *Verslagen der Zittingen v. d. wis- en natuurkundige Afdeling d. K. Ak. van Wetenschappen, Amsterdam*, 1893-94, (90)—(91).
- Stalnier**, X., Temperature observations in a deep coalpit sinking in Belgium, with analysis and temperature of a spring of water at a depth of 3.773 feet. *T. Manchester Geol. S.* 22, 204—205.
- Vincent**, G., et J. **Couturieaux**, Note relative à la géologie des environs d'Assche. 16 pag. ††. (Extrait du: „*B. S. Malacol. Belgique*“.) Bruxelles, P. Weissenbruch. Fr. 1.

c. *Biologische Geographie.*

- Bos**, P. R., Phyto-phaenologische waarnemingen in Nederland. *Ts. K. Nederlandsch Aardrijkskundig Genootschap Amsterdam* (2) 11, 409—412.

d. *Anthropogeographie.*

- Bos**, P. R., De ligging der steden en dorpen in de provincie Groningen. Feestbundel . . . aan Dr. P. J. Veeth . . . aangeboden, Leiden, 67—78.
- Overloop**, Van, Géographie préhistorique de la basse Belgique. 21 pag. [Extrait du: „*B. S. d'anthrop. Bruxelles*“ 13.] Bruxelles, 1894, Hayez.
- , E. Van, Projet de carte préhistorique de la Belgique. 40 pag. [Extrait du: „*B. S. d'anthrop. Bruxelles*“ 12.] Bruxelles, 1894, Hayez.

- Belgique**, Le mouvement démographique en —. *Rev. Scientif., Paris*, (4) 2, 605—606.
- Brunhes**, Jean, Un projet de captation des eaux du plateau de Dilbeek (Belgique). *A. de G., Paris*, 3, 518—519.
- Ertborn**, Baron O. van, Dessèchement du Zuiderzée. *B. S. R. G. Anvers* 19, 58—72. \*
- Kuyper**, J., Uitkomsten der officieele volkstellingen in Nederland. *Ts. K. Nederlandsch Aardrijkskundig Genootschap Amsterdam* (2) 11, 511—520.
- Martel**, Henri, Le développement commercial de la Belgique avec les pays étrangers. Publication annuelle. 1<sup>re</sup> année. 642 pag. Bruxelles, 1894, A. Lefèvre. Fr. 10.
- [**Reelfs**, J. C. T.,] De handel van Nederland met Britsch-Indië. *Ts. Nederlandsch Indië*, N. Ser. 23, I, 278—286.
- Valeochi**, O., Il prosciugamento dello Zuidersee. *G. per Tutti, Milano*, 1894.
- Verslag** der Staatscommissie, benoemd bij koninklijk besluit van 8 September 1892, No. 21, tot het instellen van een onderzoek omtrent eene afsluiting en eene droogmaking van de Zuiderzee. [Met een groote kaart: Gewijzigd ontwerp tot afsluiting der Zuiderzee over Wieringen, met inpoldering binnen die afsluiting. Schaal 1 : 200 000.] 8-182 pag. bijlagen 82, 8 en 7 pag. m. 21 uitsl. kaarten. 's Hage, Gebr. van Cleef. gekart. F. 2,50. 4.
- Zuider Zee**, The —. *Nautical Mag., London*, 63, 616—620.
- Zuidersee**, Zur Abschliessung und Trockenlegung der —. Von v. H. *Centralbl. der Bauverwaltung, Berlin*, 14, 200. \*.

e. *Historische Geographie.*

- Blerens de Haan**, D., Bouwstoffen voor de Geschiedenis der wis- en natuurkundige Wetenschappen in de Nederlanden. *T. K. Ak van Wetenschappen, Amsterdam*, Sectie I, Deel 2, No. 1. 60 pag. \*.



- Blumenstok**, Alfred, Stosunek człowieka do ziemi u Franków salickich przed wkroczeniem na terytorjum rzymskie. [Das Verhältniss des Menschen zum Boden bei den salischen Franken vor der Invasion in das römische Territorium.] *Rozprawy Ak. Umiejętnosci Wydz. histor.-filozoficzny* 20, 1—127.
- Boule**, M., Invasions de la mer sur les côtes de la Flandre à des époques historiques. *L'Anthropologie, Paris*, 5, 191—192.
- Ouvelier**, Jef, Limburgsche Plaatsnaamkunde. *Limburgsch Jb., Bilsen*, 2, 5—12.
- Dejardin**, Ad. (et Ch. J. Comhaire), Recherches sur les cartes de la principauté de Liège et sur les plans de la ville. Avec 5 suppléments. *B. Inst. archéol. Liégeois*, 4, 207—292; 5, 197—219; 8, 301—344; 13, 519—721; 20, 198—453; 23, 269—344.
- Have**, J. J. ten, Beknopt leerboek der vaderlandsche geschiedenis, met vele vragen en opgaven, platen an kaarten. Deel I. 151 pag. 's-Hage, Joh. IJkema. F. 0,80.
- Müller**, S., De nederlandsche Volksnamen op de Tabula Peutingeriana. *Bijdr. v. vaderl. geschiedenis en oudheidkunde, s'Gravenhage*, (3) 7, 82—88.
- Nomina Geographica Neerlandica**. Geschiedkundig onderzoek der Nederlandsche Aardrijkskundige Namen onder redactie van J. Dornseiffen, J. H. Gallée, H. Kern, S. A. Naber en H. Rogge. Uitgegeven door het Nederlandsch Aardrijkskundig Genootschap 197—208—381 pag. Amsterdam, C. L. Brinkman. Utrecht, 1885—93, J. L. Beijers.
- Träger**, Eugen, Eine Karte von Flandern vom Jahre 1538. *Petermanns M., Gotha*, 40, 90—92.

## f. Reiseführer.

- Ardenne**, Jean d', L'Ardenne, guide du touriste et du cycliste. Édition refondue en 1894. I. La vallée supérieure de la Meuse, de Namur à Charleville et Sedan. La Lesse. La Semois. L'Ardenne centrale et méridionale. L'Entre-Sambre-et-Meuse. VIII-364 pag. 5 \*. Bruxelles, 1894, C. Rozez. Couverture percaline. Fr. 3. 16.
- Baedeker**, K., Belgien und Holland nebst dem Grossherzogthum Luxemburg. 20. Auflage. Leipzig, K. Baedeker. Geb. M. 6.
- , K., Belgique et Hollande, y compris le Luxembourg. Manuel du voyageur. 15<sup>e</sup> édition, revue, corrigée et augmentée. XXXVI-426 pag. 21 plans de villes. 13 \*. Leipzig, 1894, K. Baedeker, reliure percaline. Fr. 7,50. 16.
- , K., Belgium and Holland, including the Grand-Duchy of Luxembourg. LXII-423 pag. 21 plans. 13 \*. Leipzig, 1893, Karl Baedeker. London, Dulau & Co. M. 6. 12.
- Bossut**, H., Supplément au guide du vélocipédiste et du voyageur-touriste en général, comprenant la Belgique et les provinces limitrophes. 70 pag. \*. Bruxelles, 1892, impr. Wintraccken et Cie. Fr. 2. 16.
- Bradshaw's** Handbook to Belgium and the Rhine. New ed. London, W. J. Adams. 5 s. 16.
- Castaigne**, A., Guide Castaigne: La Belgique à vol d'oiseau, guide de l'excursionniste au point de vue historique, descriptif et pittoresque. VIII-306 pag. ††. \*. Bruxelles, A. Castaigne. Fr. 3. 16.
- Davies**, G. Christopher, Cruising in the Netherlands. A Handbook to Certain of the Rivers and Canals of Holland, Friesland and the North of Belgium. X-208 pag. London, Jarrold. bds. 1 s. 6 d; 2 s. 6 d. 16.
- Dresemann**, O., In 15 Tagen durch Belgien. Die Ausstellungsstadt Antwerpen. 65 pag. mit eingedruckten Routen, Stadt-, farbigem Ausstellungs-Plan und 1 Karte. Köln, J. Zacher. M. 1. 12.
- Pflips**, Heinr., Das Luxemburger Land. Ein Wanderbuch. 152 pag. ††. \*. Aachen, J. Schweitzer. Kart. M. 1,50. 16.
- Time is money**. Le voyage en Belgique. Indiquant: toutes les localités de la Belgique, provinces, gares, distances, habitants, marchés, etc. 92 pag. Bruxelles, Société belge de librairie. Fr. 0,50. 16.

## g. Karten.

- Belgique** physique et administrative indiquant toutes les communes, les principaux hameaux, chemins de fer, chemins de fer vicinaux, routes, canaux, cours d'eau, etc., et la carte de l'État indépendant du Congo, dressée à l'échelle de 1 : 320 000. Schaerbeek-Bruxelles, E. Millier-Viriet. Fr. 1.
- Blink, H.**, Kaart van Nederland, voor schoolgebruik bewerkt. Schaal 1 : 175 000. [Met een hydrografische kaart van Nederland en een rivierkaart (1 : 10 000) als bijkaarten.] In 6 bladen. Meppel, H. ten Brink. F. 9,50. opgepl. m. rollen F. 16, gevernist F. 18. Fol.
- Braakensiek, A.**, Wandelkaart van Gooiland (Naarden, Bussum, Hilversum, Laren, 's-Graveland, Blaricum, Huizen). 3<sup>e</sup> druk, herzien door A. Keyzer en J. H. van Dodeweerd. Amsterdam, van Holkema & Warendorf. Fol.-plano, in 8<sup>e</sup> gevouwen. F. 0,60.
- Carte géologique de la Belgique** à l'échelle de 1 : 40 000, dressée par ordre du gouvernement et par les soins de la commission géologique. No. 52. Cortemark-Thourout. — 67. Staden-Roulers. — 68. Iseghem-Wacken. — 70. Gavere-Oosterseele. — 71. Oordegem-Alost. — 72. Lebbeke-Merchtem. — 75. Aerschot-Montaigu. — 84. Anseghem-Audenarde. — 86. Herzele-Ninove. — 87. Assche-Anderlecht. — 88. Bruxelles-Saventhem. — 89. Erbs-Querbs-Louvain. — 103. Duysburg-Hamme. — 105. Landen-Saint-Trond. — 114. Biévéne-Enghien. — 115. Rebecq-Rognon-Ittre. — 116. Waterloo-La Hulpe. — 117. Wavre-Chaumont-Pistoux. — 118. Jodoigne-Jauche. — 119. Hannut-Montenacken. — 129. Nivelles-Genappe. — 130. Chastre-Gembloux. — 131. Perwez-Eghezée. Bruxelles, 1893, institut cartogr. milit. Chaque Feuille Fr. 3. Fol.
- Gilbert, P.**, Carte vélocipédique de Belgique. 1 : 480 000. Impression en bistre et en rouge. Bruxelles, 1894. Fr. 0,75.
- Handelskaart** van het Koninkrijk der Nederlanden op de schaal van 1 : 250 000, bevattende alle plaatsen voorkomende op de groote topografische kaart van het Ministerie van Oorlog, benevens alle middelen van vervoer. 4 bl. gekl. lith. in plano, met afzond. tekst: Alfabëtisch register op de Handelskaart van Nederland. 12—99 pag. Amsterdam, van der Graaf & Co. F. 7, op linnen gevernist, en op rollen F. 10, voor de abonné's op „Handelsbelangen“ F. 6. 4.
- Johnston's, W. and A. K.**, Map of the Netherlands and Belgium. 38 by 50½ inches. London, W. and A. K. Johnston. Mounted on linen and rollers. 12 s.
- , **W. & A.-K.**, Netherlands and Belgium, constructed and engraved by —. Carte en 2 feuilles, en couleurs, accompagnées d'un „Geographical Handbook“. 32 pag. Edinburgh and London, W. & A.-K. Johnston. 16.
- Kiepert's** neueste Spezial- und General-Karten mit wertvollem, statistischen Material von Paul Lippert u. vollständigem Namen-Verzeichnis mit Bevölkerungsziffern zu jeder Karte. Lith. u. Farbendr. No. 22. Niederlande u. Belgien. 1 : 1 000 000. 4 pag. [Aus: „Kiepert's Handatlas.“] Berlin, D. Reimer. In Futteral M. 1. Gr.-Fol.
- Kuyper, J.**, Atlas van Nederland en de overzeesche bezittingen, ontworpen en geteekend naar de topografische kaart en andere officiële bronnen. 9<sup>e</sup> uitgave. 17 †. Leeuw., Hugo Suringar. In losse bladen, in portef. F. 17,75. Geb. in linn. F. 19,30. Geb. m. bijgev. beschrijving. F. 22,10.
- Nederlanden**, Nieuwe kaart van het Koninkrijk — en zijne koloniën, aanwijzende de namen van al de dorpen, voornaamste gehuchten, spoorwegen, stations, stoomtramwegen, straatwegen, kanalen, rivieren, enz. En chromo, avec 7 petites cartes. Paris, J. Dosselay, Gadola et Cie, successeurs. Fr. 2. Fol.
- Nérom, Léon-Charles Van**, Carte apicole de la Belgique. 1 : 500 000. Bruxelles, 1894, E. Ramlot. Fr. 3.
- Noord-Brabant**, Schoolkaart van —. Door J. van Mierlo. Schaal 1 : 100 000. In 9 gekl. bladen. Breda, J. J. van Turnhout. F. 7. gr. Fol.
- Rousseaux, E. J.**, Carte générale de la province d'Anvers. Nouvelle édition. En couleurs. Anvers, 1893, l'auteur. Fr. 4. Fol.

- Vidal-Lablaache**, P., et Paul Dupuy, Cartes murales (double face), parlantes au recto, muettes au verso, avec notices. No. 29: Pays-Bas, carte physique et agricole; No. 29 bis: carte politique et industrielle. Notice des cartes, contenant: 1) notice, 2) questionnaire avec réponses. 32 pag. Paris, Colin et Ce. 12.
- Vogelensang**, Van, tot Scheveningen. Wandelkaart voor de omstreken van Leiden, Haarlem, s'Gravenhage, Sassenheim, Lisse, Hillegom en omliggende plaatsen. Schaal 1:50 000. Met plattegronden van Leiden en s'-Hage. Speciaal ingericht voor wielrijders. 3<sup>e</sup> geheel herz. en verm. druck. Door J. B. van L. Leiden, Blankenberg & Co. Fol.-plano, in 4<sup>o</sup> gev. F. 0,75, op linnen F. 1,25.
- Voltelen's** Schoolatlas van Nederland en zijne bezittingen, bewerkt naar teekeningen van P. H. Witkamp. 3<sup>e</sup> druk. 16 gekl. krtn. Arnh., J. Voltelen. F. 0,90. 4.
- Westerling**, H. J., Nederland om de Zuiderzee. Schaal 1:87 500. In 9 bladen. Amsterdam, A. Akkeringa. F. 9,50. Opgeplakt op linnen, met rollen F. 16,50. gevernist F. 19. gr. Fol.
- Zeil-en-ijskaart** voor de omstreken van Leiden, Katwijk, Noordwijk, Warmond, Alphen, Oudshoorn, Braassemmermeer en omliggende plassen, De Kaag, Leijmuiden en Woubrugge. 2<sup>e</sup> dr., verb. door J. B. v. L. Leiden, Blankenberg & Co. Fol.-plano in 8<sup>o</sup> gevouwen F. 0,60. op linnen F. 1.

## H. Grossbritannien und Irland.

## a. Landeskunde und Chorographie.

- Iran-Inseln**, Die — und ihre Bewohner. *Globus, Braunschweig*, 65, 147—148.
- Jarrett**, C. R. B., Somersetshire. Highways, By ways and Waterways. 360 pag. London, Bliss, Sands and Foster. 21 s.
- Jaroe**, W. D., and E. J. A. Gordon, Sefton: A Descriptive and Historical Account. Comprising the Collected Notes, &c. of the late E. Horley, with the Records of the Mock Corporation. London, Longmans. 31 s. 6 d.
- Jassell's** Gazetteer of Great Britain and Ireland. Being a Complete Topographical Dictionary of the United Kingdom. Vol. I. ††. 60\*. London, Cassell. 7 s. 6 d. 4.
- Jassell's** New Geographical Readers. Third Book: England 190 pag. ††. London, Cassell. 1 s.
- Journeys** from Oban. 20 pag. Stirling, Shearer and Son. 6 d.
- Jyre-Todd**, George, Byways of the Scottish Border. 2<sup>nd</sup> ed. 226 pag. ††. Selkirk, J. Lewis. 4.
- Jarquharson**, J., Catalogue of the Maps and Plans and other Publications of the Ordnance Survey of Ireland, to 1<sup>st</sup> May, 1894. London, Ordnance Survey. 6 d.
- Jarenside**, C. S., Matriculation Model Answers in English History and Geography: The Examination Papers from June, 1888, to January, 1894. London, Clive. 2 s.
- Jerguson**, Malcolm, Fishing Incidents and Adventures; with a Description of all the Principal Lochs in Perthshire; also a Day on Loch Doon and Lochindorb, the Dee, Tweed, Findhorn, etc. VIII-291 pag. Dundee, 1893, John Leng and Co. Edinburgh, Macniven and Wallace.
- Joblet d'Alviella**, Comte, Huit jours dans l'archipel anglo-normand. 24 pag. (Extrait de la: „*Rev. de Belgique*“.) Bruxelles, 1894, P. Weissenbruch. Fr. 1.
- Jreat Britain** and Ireland. Illustr. by Pen and Pencil. London, Religious Tract Society. 28 s.
- Jarper**, Charles G., The marches of Wales; notes and impressions of the Welsh borders, from the Severn Sea to the Sands o' Dee. 13-368 pag. ††. \*. New York, 1894, imported by Charles Scribner's Sons. cl., \$ 4.

- Hissey**, Ja. John, Through ten English counties. 14-406 pag. †. \*. New York, 1894, imported by C. Scribner's Sons. cl., \$ 6,40.
- Kanalinseln**, Die Normannischen oder —. *Globus, Braunschweig*, 66, 33-39. ††. 2\*.
- Looh**, J., A Week in the Channel Islands: Being Personal Experiences of Two Recent Trips. 42 pag. Dublin, Hodge. London, Simpkin. 1 s.
- Mahé de la Bourdonnais**, A., Voyage dans l'île de Man et le pays de Galles en 1890, avec des réflexions sur l'histoire des habitants. Notes de Voyages. VI-252 pag. Paris, Jeandé. Fr. 5.
- Maughan**, William Charles, Rosneath: Past and Present. XVI-269 pag. ††. Paisley, 1893, Alexander Gardner.
- Möller**, A., Die Insel Man. *D. Rundschau f. G. u. Statistik, Wien*, 17, 97-101. ††.
- Mountain**, Moor and Loch. Illustrated by Pen and Pencil on the Route of the West Highland Railway. With 230 Illusts. from Original Drawings Made on the Spot. 180 pag. ††. London, Causton. 2 s.
- N[aganowski]**, T., Na wyspie Wight, z letniej wycieczki. [Ein Sommer-Ausflug nach der Insel Wight.] *Ateneum, Warschau*, 68, 271-283.
- Rance**, de, On the relation of geology to the population and agriculture of England and Wales. *T. Manchester Geol. S.* 22, 85-109.
- Reed**, J. Howard, Notes on Tenby. *J. Manchester G. S.* 10, 314-317.
- Ronjat**, Jules, Dix jours dans les hautes terres d'Écosse. *B. Union G. du Nord de la France, Douai*, 15, 289-297.
- Schlichter**, H. G., Übersicht über den heutigen Stand des wissenschaftlichen Litteratur zur Länderkunde Europas. Grossbritannien und Irland. *G. Jb., Gotha*, 17, 206-216.
- Sheard**, Michael, Records of the Parish of Batley, in the County of York, Historical, Topographical, Ecclesiastical, Testamentary and Genealogical. 450 pag. ††. Worksop, White. 30 s.
- Sheldon**, J. P., Through Staffordshire Stiles and Derbyshire Dales: A Tour of the Dove and the Manifold Valleys. 43 pag. ††. Derby, Murray. London, Simpkin. 4.
- Sims**, George R., Dagonet on Our Islands. A Record of Journeys in the Channel Islands, the Isle of Man, the Scilly Isles, the Isle of Wight and the Isle of Dogs. 172 pag. London, T. Fisher Unwin. 1 s. 16.
- Slater's** Royal National Directory of Ireland. 9th ed. London, Kelly. 40 s.
- Smith**, W. P. Haskett-, Climbing in the British Isles: In 3 vol. Vol. 1. England. 162 pag. ††. 5 Plans. London, Longmans. 3 s. 6 d. — 8-162 pag. ††. New York, 1894, Longmans, Green & Co., cl., \$ 1,25. 16.
- Somerville**, H. G., Wanderings in Worcestershire. Round About the Brine Baths of Droitwich. 116 pag. London, Simpkin. 6 d. 16.
- Steffen**, Gustav F., Aus dem modernen England. Eine Auswahl Bilder und Eindrücke. Vom Verf. verm. u. umgearb. deutsche Ausgabe. Aus dem Schwedischen von Osk. Reyher. VIII-439 pag. ††. 11 †. Leipzig, P. Hobbing. M. 7. Geb. M. 10.
- Tait**, M., Yorkshire: Its Scenes, Lore and Legends, Elaborated from a Prize Essay Written for the Bradford Geographical Exhibition, 1887. With Contour Maps of Rivers, Valleys, Geological Map, Large Folding Map of the Whole County, and a Large Folding Map of British and Roman Yorkshire. By F. D. King. 100 pag. Leeds, E. J. Arnold and Son. London, Simpkin. 2 s. 16.
- Thames**, Up and Down the — by the Victoria Steamboat Association Steamers. 2nd ed., Revised. 122 pag. London, Hodder Bros. 1 s.
- Walker**, Robert, The Clyde and the Western Highlands. New ed. 96 pag. ††. London, Virtue. 1 s.
- Wicklow**, Das Gebirgsland von — in Irland. *Globus, Braunschweig*, 65, 303-310. ††.
- Wilde**, J. D., South Devon and Cornwall. *J. Manchester G. S.* 10, 217-221.

b. *Physische Geographie.*

## α. Geophysik.

- Felgentraeger**, Wilhelm, Die Isoklinenkarte von Whiston und die säkuläre Aenderung der magnetischen Inklination im östlichen England. *Nachrichten K. Ges. Wiss. Göttingen, Mathemat.-physik. Kl.*, 1894, 129—140. 2\*.
- Fox**, Howard, A. W. Rücker und W. G. Adams, Magnetic Work at the Falmouth Observatory. *Rep. British Ass. Advancement Sc.* 63, 121—126.
- Moore**, A. W., Earth Temperatures at Cronkbourne, Isle of Man, 1880—89. *Quarterly J. R. Meteorol. S., London*, 20, 250—253.
- Sack**, Gustav, Ueber die tägliche, jährliche und elfjährige Periode der Variationen der erdmagnetischen Kraft zu Greenwich. . . 52 pag. 3 †. Göttingen, Philos. Fak., Inaug.-Diss. v. [12. Okt.] 1893. Altona, 1893, Buchdr. v. Hammerich & Lesser. — Göttingen, Vandenhoeck & Rupprecht. M. 3,60. 4.

## β. Klimatologie.

- Aitken**, John, On some Observations made without a Dust Counter on the Hazing Effect of Atmospheric Dust. *P. R. S. Edinburgh* 20, 76—93. \*
- B[ebber]**, J. v[an], Stürme vom 16. bis 20. November 1893 auf den britischen Inseln. *A. d. Hydrogr. u. Marit. Meteorol., Berlin*, 22, 75—76.
- Brodie**, Frederick J., The Great Drought of 1893 and its attendant Meteorological phenomena. *Quarterly J. R. Meteorol. S., London*, 20, 1—30. ††.
- Buchan**, Alexander, Meteorological Observations on Ben Nevis. Report of the Committee, consisting of . . . *Rep. British Ass. Advancement Sc.* 63, 280—286; 64, 108—116.
- , Alexander, Report on the Meteorology of Scotland during 1892, and of Observers' Notes on the State of Agriculture, Public Health, etc. *J. Scottish Meteorol. S.* (3) No. 10, 74—94.
- , The monthly and annual rainfall of Scotland, 1866 to 1890. *J. Scottish Meteorol. S.* (3) No. 10, 3—24. 13\*.
- Change**, On a Recent — in the Character of April, by A. B. M. *Nature, London and New York*, 50, 246. ††.
- Drought**, The Recent — in the Midlands. *Symon's Monthly Meteorol. Mag., London*, 20, 131—134, 152—153.
- Hann**, J., Unterschied zwischen dem täglichen Gang des Barometers auf dem Ben Nevis an nebligen Tagen und klaren Tagen. *Meteorol. Z., Wien*, 11, 99—101.
- Harding**, Charles, The Great Storm of November 16th—20th, 1893. *Quarterly J. R. Meteorol. S., London*, 20, 43—58. 8\*.
- , Chas., The Past Summer. *Nature, London and New York*, 50, 624—625.
- Herbertson**, Andrew J., Hygrometric researches at the Ben Nevis Observatory. *J. Scottish Meteorol. S.* (3) No. 10, 41—49.
- , Andrew J., Preliminary Note on the Hygrometric State of the Atmosphere at Ben Nevis Observatory. *P. R. S. Edinburgh* 20, 177—184.
- January Frost**, The —. *Symon's Monthly Meteorol. Mag., London*, 20, 1—7.
- Köppen**, W., Die Kälte der ersten Januarwoche auf den britischen Inseln. *Das Wetter, Braunschweig*, 11, 29—31.
- Mac Dowall**, Alex. B., Sonnenflecken und Lufttemperatur. *Meteorol. Z., Wien*, 11, 350—351.
- Marriott**, William, Thunder- and Hailstorms over England and the south of Scotland, July 8th, 1893. *Quarterly J. R. Meteorol. S., London*, 20, 31—43. ††.
- May Frost**, The — of 1894. *Symon's Monthly Meteorol. Mag., London*, 20, 65—72, 81—84, 102—103, 122.
- Mossman**, R. C., The climate of Braemar. *J. Scottish Meteorol. S.* (3) No. 10, 25—41.
- Mossmann**, R. C., Feuchter Winter auf dem Ben Nevis. *Meteorol. Z., Wien*, 11, 279.

- Omond, R. T.**, Comparison of observations at the low-level observatory and at the public school, Fort-William. *J. Scottish Meteorol. S.* (3) No. 10, 49—55.
- Rainfall and Flood at Bristol.** *Symons's Monthly Meteorol. Mag., London*, 29, 97—99. †.
- Regenfall im Februar 1894 in Schottland.** *Meteorol. Z., Wien*, 11, 226.
- Scott, Robert H.**, Fogs reported with Strong Winds during the 15 years 1876—90 in the British Isles. *Quarterly J. R. Meteorol. S., London*, 20, 253—262.
- Symons, G. J.**, Rainfall Records in the British Isles. *J. S. Arts* 42, 298—309.
- , G. J., and N. G. Wallis. The British Rainfall, 1893. London, Stanford. 10 s.
- [**Wagstaffe, W. W.**] Rainfall at Sevenoaks [1884—93.] *Quarterly J. R. Meteorol. S., London*, 20, 272.
- Watts, William**, Meteorological observations of 1893, with notes of temperature of Moorland streams. *T. Manchester Geol. S.* 22, 535—543, 575—576. †.
- Whall, W. B.**, The Great April Storms. *Nautical Mag., London*, 63, 995—1000. ††.

γ. Gebirgskunde.

- Allen, F. J.**, The Mendip Earthquake of December 30—31, 1893. *Nature, London and New York*, 49, 245—246.
- Andrews, W. R.**, and A. J. Jukes-Browne, The Purbeck Beds of the Vale of Wardour. *Quarterly J. Geol. S. London* 50, 44—71. ††. \*.
- Bell, Dugald**, A short preliminary note on some glacial mounds in the neighbourhood of Lochgoil and Lochlomond. *T. Geol. S. Glasgow* 9, 428—429.
- , Dugald, On a glacial mound in Glen Fruin, Dumbartonshire. *T. Geol. S. Glasgow* 9, 345—354. ††. 2 †.
- , Dugald, On some Shelly Clay and Gravel in North-east Aberdeenshire. *Rep. British Ass. Advancement Sc.* 63, 778.
- , Dugald, On the Glaciation of the West of Scotland. *P. Philos. S. Glasgow*, 1893—94, 118—136. †. \*.
- , Dugald, On the Distribution of Granite Boulders in the Clyde Valley. *Rep. British Ass. Advancement Sc.* 63, 780.
- Cole, G. A. J.**, County Dublin, Past and Present. *Irish Naturalist, Dublin*, 1, 9, 31, 53, 73, 90.
- , Grenville A. J., Geology and Scenery in Ireland. *Nature, London and New York*, 50, 323—324. ††.
- , Grenville A. J., The geology of the Scalp and its neighbourhood. *Dublin Naturalist Field Club. — Irish Naturalist* 1, 40.
- Copeland, R.**, The Bifilar Pendulum at the Royal Observatory, Edinburgh. *Rep. British Ass. Advancement Sc.* 64, 158—160.
- Cotrell, Henry E. P.**, Earth Slips and Subsidences. *Engineering*, 1893, 369 ff., 403 ff.
- Cumming, L.**, The geology of Rugby. *Rugby School Nat. History. Rep. for the year 1892*, 4.
- Dale, Elizabeth**, On the Glaciation of the Country round Buxton. *The Glacialists' Mag., London*, 1, 111—113.
- Davison, Charles**, On the Leicester Earthquake of August 4, 1893. (Abstract.) *P. R. S. London* 56, 19—20.
- , C., Record of observations of the Inyerness earthquake of November 15<sup>th</sup>, 1890. *P. Phil. S. Birmingham*, 8, 42.
- Dawkins, Boyd**, On the geology of the Isle of Man. *T. Manchester Geol. S.* 22, 590—606. 3 †.
- , Boyd, On the south-eastern coalfield at Dover. *T. Manchester Geol. S.* 22, 488—506.
- , Boyd, Sur les couches traversées par le sondage profond de Douvres. *A. S. Géol. du Nord, Lille*, 22, 82—93.
- Farrar, A.**, The coast between Eastbourne and Folkstone. *T. Leeds Geol. Ass.* 8, 48—52.

- Forsyth, D.**, The general geology of Scotland. *T. Leeds Geol. Ass.* 8, 34—47.
- , D., The geology of the Carsphairn district. *T. Geol. S. Glasgow* 9, 376.
- Galkie, Archibald**, On the Relations of the Basic and Acid Rocks of the Tertiary Volcanic Series of the Inner Hebrides. *Quarterly J. Geol. S. London* 50, 212—231. ††. 2 †.
- , Archibald, On the Traces of Two Rivers belonging to Tertiary Time in the Inner Hebrides. *Rep. British Ass. Advancement Sc.* 64, 652—653.
- , A., The work of the geological survey. *T. of the fed. inst. of mining engineers, London*, 5, 142—168.
- Geological Survey of the United Kingdom.** I. England and Wales. II. Scotland. *Nature, London and New York*, 49, 495—497, 518—520.
- Gregory, J. W.**, The Evolution of the Thames. *Natural Sc.* 5, 97—109.
- Hicks, Henry**, The Evidences of Ice-Action in North-West Pembrokeshire. *The Glacialists' Mag., London*, 1, 191—196. †.
- Holmes, T. V.**, Further Notes on some Sections on the New Railway from Romford to Upminster, and on the Relations of the Thames Valley Beds to the Boulder Clay. *Quarterly J. Geol. S. London* 50, 443—452. ††. \*.
- , T. V., Notes on the geology of the neighbourhood of Chelmsford. *Essex Naturalist* 7, 65.
- , T. V., The geology of the district around Dagenham Breach, Essex. *Essex Naturalist* 6, 142.
- Horne, J., James Fraser and Dugald Bell**, The Character of High-level Shell-bearing Deposits at Clava, Chapelhall, and other Localities. Report of the Committee consisting of —. With Special Reports on the Organic Remains, by David Robertson. *Rep. British Ass. Advancement Sc.* 63, 483—514. 2 †. \*.
- Hull, Edward**, Artesian Boring at New Lodge, near Windsor Forest (Berks). *Quarterly J. Geol. S. London* 50, 152—155. ††. — *Philos. Mag. a. J. of Sc., London*, (5) 37, 418.
- , Edward, The earthquake shocks of 17th August, 1892, in the British Isles, and in Central France a week later. *T. Manchester Geol. S.* 22, 197—199.
- Jeffs, Osmund W.**, The Collection, Preservation, and Systematic Registration of Photographs of Geological Interest in the United Kingdom. Fourth and Fifth Rep. of the Committee, consisting of . . . . *Rep. British Ass. Advancement Sc.* 63, 473—482; 64, 274—283.
- Kendall, P. F.**, Erratic Blocks of England, Wales and Ireland. Twenty-first Report of the Committee, consisting of . . . . *Rep. British Ass. Advancement Sc.* 63, 514—523.
- , Percy F., On a Moraine-Like Mound near Snowdon. *The Glacialists' Mag., London*, 1, 68—70. †.
- Knight, W. J.**, A gossip on the geology of Cork. *Cork Naturalist Field Club. — Irish Naturalist* 1, 64.
- Lewis, Henry Carvill**, Papers and notes on the glacial geology of Great Britain and Ireland; ed. from his unpublished mss.; with an introd. by Henry W. Crosskey. 6-469 pag. New York, 1894, Longmans, Green & Co. cl., \$ 7. — London, Longmans. 21 s.
- Lomas, Joseph**, An Ancient Glacial Shore. *Geol. Mag., London*, N. Series, Decade IV, 1, 222—223.
- , Joseph, On a Glacier Mill at Arno Quarry, Birkenhead. *The Glacialists' Mag., London*, 1, 66—67.
- Mc Lennan, J. S.**, The geology of Kyle. *T. Geol. S. Glasgow* 9, 264—276.
- Marr, J. E.**, Physiographical Studies in Lakeland. *Geol. Mag., London*, N. Series, Decade IV, 1, 489—492, 539—545. ††.
- Monokton, H. W.**, Geological Notes on the Neighbourhood of Ongar, Essex. *Essex Naturalist* 7, 87.
- Murdoch, J. Barclay**, Notes on a visit to the Culbin Sands, Morayshire. *T. Geol. S. Glasgow* 9, 406—413. †

- Neilson, J.**, A visit to the island of Little Cumbrae, with some notes on its minerals. *T. Geol. S. Glasgow* 9, 373—375.
- Praeger, R. Lloyd**, The Irish Post-Glacial Estuarine Deposit. *Irish Naturalist, Dublin*, 1, 138.
- Ramsay, Andrew C.**, The Physical Geology and Geography of Great Britain. By the late Sir —. 6th ed. Edited by Horace B. Woodward. XV-421 pag. ††. Maps. London, 1894, Edward Stanford. 10 s. 6 d.
- Rance, C. E. de**, Results of the Salt Union Boring at Marston, near Northwich. *T. Manchester Geol. S.* 22, 269—292.
- , C. E. De, On the pre-Glacial Form of the Ground in Lancashire and Cheshire. *Rep. British Ass. Advancement Sc.* 63, 779—780.
- , de, The Glacial Drifts. *T. Manchester Geol. S.* 22, 49—52.
- , De, The glacial drift deposit at Sandbach. *T. Manchester Geol. S.* 22, 235—237.
- Roade, T. Mellard**, An Ancient Glacial Shore. *Geol. Mag., London*, N. Series, Decade IV, 1, 76—77.
- Rothpletz, August**, Das schottische Hochland und seine Geheimnisse. *J.-Ber. G. Ges. München*, 1892/93, XXVI - XXVII.
- Sollas, W. J.**, A Map of the Esker Systems of Ireland. *Rep. British Ass. Advancement Sc.* 63, 777. — *The Geologists' Mag., London*, 1, 119—120.
- , W. J., The geology of Dublin and its neighbourhood. *P. Geol. Ass. London*, 13, 91—122. ††. 2 †.
- Thompson, S. M.**, A Plea for Irish Glaciology. *Irish Naturalist, Dublin*, 3, 30.
- Topley, W.**, The landslip at Sandgate. *P. Geol. Ass.* 13, 40—47. ††.
- Whitaker, W.**, and **A. J. Jukes-Browne**, On Deep Borings at Culford and Winkfield, with Notes on those at Ware and Cheshunt. *Quarterly J. Geol. S. London* 50, 488—514.
- , W., **S. B. J. Skertohly** and **A. J. Jukes-Browne**, The Geology of South-Western Norfolk and of Northern Cambridgeshire. Explanation of Sheet 65. *Memoirs. Geol. Survey England and Wales*.
- Wilson, A. S.**, Notes on the geology of Fife. *T. Geol. S. Glasgow* 9, 392—405.
- Winwood, H. H.**, On some deep well borings in Somerset. *P. Bath Nat. hist. a. Antiquarian Field Club* 7, 335.
- Woodward, H. B.**, Notes on the geology of Crewkerne. *P. Somersetshire Archaeol. and Nat. Hist. S.* 37, 60.

#### δ. Hydrographie.

- Floods, The** — of November, 1894. *Symons's Monthly Meteorol. Mag., London*, 29, 161—170.
- Greenwood, W. N.**, The Tidal Wave in the Wye and Severn. *J. Manchester G. S.* 10, 227—243.
- Mill, Hugh Robert**, A Survey of the English Lakes. *G. J., London*, 4, 237—246.  
— *Nature, London and New York*, 50, 184.
- , Hugh Robert, On a Bathymetrical Survey of the English Lakes. *Rep. British Ass. Advancement Sc.* 64, 713.
- Rance, C. E. De**, The Circulation of Underground Waters. Nineteenth and Twentieth Report of the Committee, consisting of . . . . *Rep. British Ass. Advancement Sc.* 63, 463—464; 64, 283—302.

#### c. Biologische Geographie.

- Bulman, G. W.**, The Effect of the Glacial Period on the Fauna and Flora of the British Isles. *Natural Sc., London*, 3, 261.
- Mawley, Edward**, Report on the Phenological Observations for 1893. *Quarterly J. R. Meteorol. S., London*, 20, 125—153. \*.



## d. Anthropogeographie.

- Ann Islands**, The Ethnography of the —, County Galway. *Nature, London and New York*, 49, 468—469.
- Brabrook**, E. W., Ethnographical Survey of the United Kingdom. First Report of the Committee, consisting of . . . . *Rep. British Ass. Advancement Sc.* 63, 621—653.
- , E. W., Ethnographical Survey of the United Kingdom. — Second Report of the Committee, consisting of . . . . *Rep. British Ass. Advancement Sc.* 64, 419—431. ††.
- [**Garson**, J. D.,] Early British Races. *Nature, London and New York*, 51, 67—70, 90—92. ††. \*
- Gray**, J., The Distribution of the Picts in Britain, as indicated by Place Names. *Rep. British Ass. Advancement Sc.* 64, 787.
- Leland**, C. G., The English Gipsies and their Language. 4th ed. 260 pag. London, Paul, Trübner and Co. 3 s. 6 d.
- Shone**, William, Post-Glacial Man in Britain. *Geol. Mag. London*, N. Series, Decade IV, 1, 78—80.
- Smith**, Worthington G., Man the primeval Savage, his haunts and relics, from the hill-tops of Bedfordshire to Blackwall. With two hundred and forty-two illustrations by the Author. XVIII-350 pag. London, 1894, Edward Stanford. 10 s. 6 d.
- 
- Barré**, Paul, Le canal maritime de Manchester. *Rev. Française de l'Étranger et des Colonies, Paris*, 19, 107—109.
- Bellet**, Daniel, Le canal maritime de Manchester. *C.-R. S. G., Paris*, 1894, 314—316. — *La Nature, Paris*, 22, II, 151—154, 183—186. ††. \*
- Caldarwood**, W. L., British Sea Fisheries and Fishing Areas, in View of Recent National Advance. *Scottish G. Mag., Edinburgh*, 10, 69—81. \*
- Canal maritime**, Le — de Manchester. *B. S. G. Comm. Bordeaux* (2) 17, 321—334. — *Rev. Scientif., Paris*, (4) 1, 241—244.
- Census** of England and Wales, 1891. Vol IV. General Report with summary tables and Appendices. VI-143 pag. London, 1893, Eyre and Spottiswoode.
- Egerton of Tatton**, The Manchester Ship Canal. *The Nineteenth Century, London*, 36, 12—22. \*
- Fisher**, W. R., Afforestation in the British Isles. *Nature, London and New York*, 49, 601—603.
- Manchester** als Seehafen. *Aus allen Welttheilen, Leipzig*, 25, 213—216.
- Manchester-Seekanal**, Der —. *Arch. f. Post u. Telegraphie, Berlin*, 22, 311—314.
- Oldham**, Henry Yule, The Manchester Ship Canal. *G. J., London*, 3, 485—491. \*
- Polacy w Anglii**. [Die Polen in England.] *Przeegl. emigracyjny, Lemberg*, 2, 19—21. — w Księstwie walijskiem. [Die Polen im Fürstenthum Wales.] *Wista, Warschau*, 8, 144.
- Price**, L. L., The Census of 1891 and Rural Depopulation. *J. R. Agricultural S. England* 5, 39—59.
- Richards**, G. H., Report on the Present State of the Navigation of the River Mersey (1893). With Appendix. 19 pag. London, 1894, Eyre and Spottiswoode.
- Wells**, Lionel B., A Sketch of the History of the Canal and River Navigation of England and Wales and of their present condition, with suggestions for the future development. *Mem. a. P. Manchester Literary & Philos. S.* (4) 8, 187—204. \*

## e. Historische Geographie.

- Blackie**, John Stuart, Place-Names of Scotland. *Blackwood's Edinburgh Mag.* 156, 38—44.
- Boyle**, J. R., On Roads and Boundaries. *The Antiquary, London*, 29, 57—60, 197—199.

- Burgess, J.**, Scottish Place-names. Report of the Committee, consisting of . . . .  
*Rep. British Ass. Advancement Sc.* 63, 554—556.
- Edwards, D. H.**, Historical Guide to Edzell and Glenesk Districts, their Picturesque Scenery, Antiquities, Curious Traditions, and Remarkable Places. VIII-135 pag. ††. Brechin, 1893, D. H. Edwards. Edinburgh, John Menzies and Co.
- Ferguson, R. S.**, and H. Swainson-Cowper, An Archaeological Survey of Cumberland, Westmorland and Lancashire North-of-the-Sands. *Archaeologia*, London, 53, II, 485—538. \*
- Guernet, P.**, La découverte des Iles Britanniques. Par Pytheas. — Communication faite par Sir Clements Markham. (Extrait du: „*B. S. R. G. Londres*“.) *B. S. normande G.*, Rouen, 16, 126—128.
- Hewison, J. K.**, The Isle of Bute in the Olden Time. ††. Plans. Maps. Vol. I London, Blackwood and Sons. 15 s.
- Lowther**, Our Journall into Scotland, Anno Domini 1629, 5th of November: From Lowther C. Lowther, Mr. R. Fallow, Peter Mauson. 50 pag. Edinburgh, Douglas. London, Simpkin. net, 5 s.
- Maxwell, H.**, Scottish Land Names: Their Origin and Meaning. (Rhind Lectures in Archaeology.) London, Blackwood and Sons. 6 s.
- Swainson Cowper, H.**, The Ancient Settlements, Cemeteries, and Earthworks of Furness. *Archaeologia*, London, 53, II, 389—426. ††. \*

*f. Reiseführer.*

- Baddley, J. B.**, Thorough Guide Series. The Peak District; or, Derbyshire and Neighbouring Counties. 6th ed. Revised and Enlarged. With then Maps, General and Sectional (adapted from the Ordnance survey). XXIV-158 pag. London, 1894, Dulau & Co. 3 s. 12.
- , M. J. B., Thorough Guide Series. The Northern Highlands (Scotland, Part II), containing a full description of Aberdeen, Inverness, Loch Maree, and Gairloch, and of the mainland north of those places in the counties of Aberdeen, Banff, Elgin, and Nairn, Inverness, Ross, Cromarty, Sutherland, and Caithness. Fifth edit. XIX-145 pag. Maps and Plans. London, 1894, Dulau & Co. 3 s. 6 d.
- Baedeker, K.**, Great Britain. Handbook for Travellers. Third Edition. LXIV-547 pag. 30 Plans. 1 Panorama. 16 \*. Leipsic, 1894, Karl Baedeker. London, Dulau & Co. Geb. in Leinw. M. 10. 12.
- Bevan, G. P.**, Tourists' Guide to Warwickshire. 2nd ed. Revised and Edit. by R. N. Worth. 122 pag. \*. London, Stanford. 2 s.
- Black, C. E.**, Jersey, Guernsey, Herm, Sark, Alderney, and Western Normandy. 6th ed. 122 pag. London, Black. 1 s.
- Bristol and Clifton and the Bristol Channel Circuit: The New Guide.** Edit. by J. Baker. 306 pag. ††. Maps. Clifton, J. Baker. net, 2 s.
- Cook and Son's Handbook for Normandy and Brittany.** London, Cook. 2 s.
- Donegal Highlands, Guide to the —.** ††. New York, 1894, Benziger Bros. cl., 50 c. 12.
- Edwards, D. H.**, Historical Guide to Edzell and Glenesk Districts, their Picturesque Scenery, Antiquities, Curious Traditions, and Remarkable Places. VIII-135 pag. ††. Brechin, 1893, D. H. Edwards. Edinburgh, John Menzies and Co.
- Handbook to the Highland Railway, West Coast, Orkney Islands, &c.** Season 1894. 13th ed. Revised and Enlarged. 227 pag. Inverness, „Northern Chronicle“ Office. 1 s.
- Hare, Augustus J. C.**, Sussex. XXI-239 pag. ††. \*. London, G. Allen. 6 s.
- Hunter, Thomas**, Illustrated Guide to Perthshire. New ed., Enlarged and Corrected to Date. 242 pag. Perth, T. Hunter. 1 s.
- Ireland, Pictorial and Descriptive Guide to Enniskillen and the Northern Lake District of —.** Being the First Part of the Official Tourist Guide to the Great Northern (Ireland) Railway and its Allies. (Illustrated Guide Books.) XXI-144 pag. ††. Maps. London, Ward, Lock and Bowden. 1 s.

- Kelly's Directory of Bedfordshire. Hunts and Northamptonshire.** 458 pag. Maps. London, Kelly. 30 s.
- Killarney Lakes.** (Ward, Lock and Co.'s Guides.) London, Ward, Lock and Bowden. 1 s.
- Leslie's Tourists' Guide to the Scottish Highlands.** 130 pag. Perth, Leslie. 1 d. 24.
- Londonderry, Pictorial and Descriptive Guide to — and the Donegal Highlands: Being the Second Part of the Official Tourist Guide to the Great Northern (Ireland) Railway and its Allies.** ††. Maps. London, Ward, Lock and Bowden. 1 s.
- Mackenzie's Guide to Inverness: Historical, Descriptive and Pictorial. With Excursion to Beaulieu and the Falls of Kilmorach; Strathpeffer; Loch Ness, Falls of Foyers and Fort Augustus; Nairn, Forbes and Elgin; Culloden, Kilravoch and Cowder Castle, and to the Black Isle and Fortrose by Rail and Steamer. Plan of Inverness and Map of District Extended and Improved for Season 1894.** 126 pag. Inverness, A. and W. Mackenzie. 1 s.
- Murray's Handbook for Travellers in Oxfordshire.** VI-[14]-242 pag. Maps and Plans. London, 1894, John Murray. 6 s. — New York, 1894, Charles Scribner's Sons. cl., \$ 2.40. 12.
- 's **Handbook for Travellers in Scotland. With Travelling Maps and Plans.** 6th ed. 490 pag. London, Murray. 9 s. 12.
- 's **Handbook for Travellers in Worcestershire and Herefordshire.** 4th ed. 168 pag. Maps and Plans. London, Murray. 5 s. 12.
- Northumberland, Tourists' Guide to the Coasts of — and Berwickshire. Together with Descriptive Sketch of Places of Interest in Berwick-on-Tweed.** 32 pag. Berwick-on-Tweed, G. Martin. 2 d.
- Official Guide to the London and South-Western Railway: The Royal Route to the South and the West of England, the Channel Islands and Europe and America.** 400 pag. ††. London, Cassell. 1 s; 2 s. 16.
- Pocket Road-Book of England and Wales, and Part of Scotland.** 290 pag. London, „Cycle“ Office. 1 s. 12.
- Roberts, A., and E. Woodall, Gossiping Guide to Wales. Travellers' ed. New ed. 2 Parts. 34 Maps, Plans &c.** London, Simpkin. 3 s. 6 d.
- Salter, J. H., Guide to the River Thames, the Rivers Avon, Severn, Wye, Trent and Ouse, and Principal Canals.** 6th ed. Revised and Enlarged. 172 pag. Oxford, Alden. London, Simpkin. 1 s.
- Scotland, Guide to the Highlands and Lochs of — in Connection with Glasgow and Inverary Steamboat Company, Limited, Lochgoil and Lochlong Steamboat Company.** 92 pag. Glasgow, Graham. London, T. Cook and Son. 1 d.
- Shearer's Central Scotland: The Guide-book for Stirling and District, the Trossachs, Loch Lomond, Tay and Awe, &c.** 176 pag. ††. Maps. Stirling, Shearer and Son. 1 s.
- 's **Illustrated Guide to the Trossachs and Loch Lomond.** 88 pag. Maps. Stirling, Shearer and Lomond. 1 s.
- Tourist's Guide Book to Inverary and Oban, via Kyles of Bute, Lochchech, Lochgoil, Lochlong, Hell's Glen, Glencroe, Lochlomond, Lochkatrine and Trossachs.** 72 pag. Edinburgh, J. Menzies and Co. 6 d.
- 's **Guide to Kinross-shire.** 90 pag. Perth, Cowan and Co. 4 d.
- Worth, R. N., Tourist's Guide to Dorsetshire: Coast, Rail and Road.** 3rd ed. 108 pag. \*. London, Stanford. 2 s. 12.
- , R. N., **Tourist's Guide to North Devon and the Exmoor District.** 6th ed. 120 pag. \*. London, Stanford. 2 s.
- , R. N., **Tourist's Guide to Somersetshire, Rail and Road.** 5th ed. 164 pag. Map and Plan. 164 pag. London, Stanford. 2 s. 12.
- , R. N., **Tourist's Guide to South Devon: Rail, Road, River, Coast and Moor.** 6th ed. 132 pag. Plan. \*. London, Stanford. 2 s. 12.

## g. Karten.

- Bartholomew, J.**, Environs of Sheffield, scale 4 stat. miles to an inch; with Plan of Sheffield. (W. H. Smith and Son's Series of Reduced Ordnance Maps for Tourists.) 1 s.
- 's Reduced Ordnance Survey Maps for Tourists and Cyclists. Scale 1 : 126 720, or 2 stat. miles to an inch. Sheet 5. Hawick and Borders. 26. Tongue and Cape Wrath. Edinburgh, J. Menzies and Co. 2 s. each, mounted on cloth.
- 's Reduced Ordnance Survey of Scotland. Scale: 1 : 126 720, or 2 stat. miles to an inch. New Series. Sheet 16. Braemar and Blair Atholl. Edinburgh, 1894, J. Bartholomew & Co. Mounted on cloth. 2 s.
- , J., Warwickshire, scale 4 stat. miles to an inch; with Plans of Leamington and Warwick. (W. H. Smith and Son's Series of Reduced Ordnance Maps for Tourists.) 1 s.
- Cheshire Hunt**, Map of the —. Mounted on cloth and folded in case for the pocket. New ed. Manchester, Cornish. 4 s.
- England and Wales**, New map of — divided into 52 counties showing all exploited railways, roads, canals, rivers, and all navigation lines. Paris, 1894, J. Dosseray, Gadola et Cie, successeurs. Fr. 2,50. Fol.
- Geological Survey** of Great Britain and Ireland. England and Wales. 1-inch Maps. (Solid.) Sheets 330—334. Quarter-sheets 46 NE; 51 NE; 97 NW; 101 SW, NE; 106 NW; 107 NE; 110 SE; Isle of Wight [10]. 1 inch Maps. (Drift.) Sheets 330—334. Quarter-sheets 46 NE; 48 SE; 80 NE; 89 NW, SW; 99 SE; 101 NE; 105 SW; Isle of Wight [10]. London.
- of Great Britain and Ireland. Scotland. 1-inch Maps. Sheet 91. London.
- Inglis, H. R. G.**, The Bath Road Map. Compiled by —. Scale 1 : 126 720 or 2 stat. miles to an inch. London and Edinburgh, Gall and Inglis.
- , H. R. G., The Holyhead Road Map. Compiled by —. Scale: 1 : 126 720 or 2 stat. miles to an inch. London and Edinburgh, Gall and Inglis.
- , H. R. G., The „Safety“ Cycling Map of Scotland, Showing the Good Roads, Unridable Roads and Dangerous Hills, 20½ by 30 inches. Scale ten miles to an inch. London, Gall and Inglis. 1 s; mounted on cloth 1 s. 6 d.; on rollers, varnished 3 s. 6 d.
- , H. R. H., The „Exeter Road“ Map, London to Salisbury and Exeter. Compiled by —. Half an inch to a stat. mile. London, Gall and Inglis. 1 s.
- , H. R. H., The Land's End to John o' Groats Map —. Land's End to Worcester and Birmingham. 2 parts. Compiled by —. Half an inch to a stat. mile. London, Gall and Inglis. 2 s. each part.
- Ireland**, Geological Survey of —. Horizontal sections. Sheets: 31. Part of section from Belfast to Giants' Causeway, 1891. — 32. Continuation of section from Belfast to Giants' Causeway and Short section ENE from Taitstown to Island Magee, Co. Antrim. — 33. Across the Leitrim Coalfield, 1891. — 34. Part of section from near Castlefinn, Co. Donegal, to NW over Errigal Net to the Atlantic, 1891. — 36. NE from Donegal Bay over Blue Stack Mountains, to Relan river and short section WNW from St.-Layne to Glen Bay, 1891. — 37. From Donegal NW by Glenties to Trohy Head.
- , New map of — divided into 4 provinces and 32 counties, indicating all the railways in activity, roads, canals, rivers, etc., and also the navigation lines. Paris, 1891, J. Dosseray, Gadola et Cie, successeurs. Fr. 2. Fol.
- Johnson's, S. L.**, New Map of the Neighbourhood of Eastbourne. Scale: 1 : 63 360 or statute mile to an inch. London, Simpkin, Marshall, Hamilton, Kent & Co.
- 's, S. L., New Tourist's and Cyclists' Road Map to and from London, Croydon, Epsom, Redhill, Reigate, Tunbridge Wells, Brighton, Hastings, Lewes, and Eastbourne. London, Simpkin, Marshall, Hamilton, Kent & Co.

- Johnston's, W. and A. K.**, Cyclist's Road Map of the Central and Northern Districts of Scotland, showing all the Main Roads and Principal Cross Roads. London, W. and A. K. Johnston. 1 s.; 1 s. 6 d.
- 's, W. and A. K., Road Map for Cyclists: South of Scotland and North of England. Showing Main roads and Principal Cross Roads. 23 by 18½ inches. London, W. and A. K. Johnston. In cloth case, 1 s.; on cloth, 1 s. 6 d.
- Kiepert's, Rich.**, Schul-Wand-Atlas der Länder Europas. 4. Lieferung. Politische Wandkarte der Britischen Inseln. 1: 1 000 000. 2. Aufl. 4 Blatt à 65 × 49 cm. Farbendr. u. kolor. Berlin, D. Reimer. M. 5.
- 's neueste Spezial- und General-Karten mit wertvollem, statistischen Material von Paul Lippert u. vollständigem Namen-Verzeichnis mit Bevölkerungsziffern zu jeder Karte. Lith. u. Farbendr. No. 24. England. 1: 1 250 000. 3 pag. [Aus: „Kiepert's Handatlas“.] Berlin, D. Reimer. In Futteral M. 1. Gr. Fol.
- London, New Map of the County of —.** 20 sheets. Scale 4 inches to a stat. mile. London, E. Stanford. Coloured sheets, in portfolio 16 s.
- McDonald, A. B.**, Road Map of the County of Glasgow and the vicinity. Compiled from actual survey. Scale: 12 inches to a mile. 1894.
- Ordnance Survey.** General Maps. 1 inch scale. — County Maps. 6 inches scale. — Parish Maps. 25 inches scale. — Vergl. die Ankündigungen der neu erschienenen Blätter im *G. J., London*, 3, 78, 165, 258, 353—354, 441, 537; 4, 93, 191, 282—283, 476, 581.
- Scotland, The Royal Scottish Geographical Society's Atlas of —: A Series of 62 Plates of Maps and Plans, illustrating the Topography, Physiography, Geology, Natural History and Climate of the Country.** Scottish Geographical Society. 50 s. hf. mor. 56 s.
- Vidal-Lablache, P., et Paul Dupuy**, Cartes murales (double face), parlantes au recto, muettes au verso, avec notices. No. 28: Iles Britanniques, carte physique; No. 28 bis: carte politique et économique. Notice des cartes, contenant: 1) notice, 2) questionnaire avec réponses. 44 pag. Paris, Colin et C<sup>e</sup>. 12.
- Wells, Lionel**, Map of Canals and Navigable Rivers of England and Wales. 1: 1 130 000, or 13,5 stat. miles to an inch. London, S. Falkner & Sons. 3 s.

## J. Dänemark, Schweden und Norwegen.

### a. Landeskunde und Chorographie.

- Beohhold, J.**, Reise durch die Lappmark. *Frankfurter Ztg.*, 1894, No. 225.
- Bryhn, N.**, Explorations bryologicae in valle Norvegiæ Stjordalen aestate anni 1892. *K. Norske Vidensk. S. Skrifter, Throudhjem*, 1892, 159—224.
- Deeoke, W.**, Reiseerinnerungen von den Aalandsinseln. *Globus, Braunschweig*, 65, 41—45, 64—67. ††. \* 1: 600 000.
- Eckerth, W.**, Auf der Fahrt zum Nordkap. Reisebilder aus Norwegen. 148 pag. ††. 8\*. Prag, H. Dominicus. M. 8. Geb. in Leinw. M. 10.
- Freson, F.-G.**, Fjord et fjelds en Norvège et de Laponie. De Londres au Cap Nord et du Cap Nord à Hambourg (journal d'un touriste). 94 pag. Bruxelles, 1894, Société belge de librairie. Fr. 1,50.
- Grün, K.**, Meine Reise in Norwegen. (Juli 1890.) *J.-Ber. Ver. E. Cassel* 9 u. 10, 1—26. ††.
- Hamberg, Axel**, En resa till norra Ishafvet sommaren 1892. *Ymer, Stockholm*, 14, 25—61. ††. \* 1: 50 000.
- Haukenæs, Th. S.**, Hardanger og Søndhordland. Natur, folkeliv og folketro. VIII. del. Strandebarn. pag. 9—245. — Niende Del. Hålandsdalen. pag. 251—314. — Tiende Del. Røldal. pag. 317—352. Bergen, 1894, I komm. hos C. Floor.

- Højberg, N. L.**, og **R. P. Rasmussen**, Danmarks Geografi for Skole og Hjem. Anbefalet af Kultusministeriet. Andet Oplag. 80 pag. Kjøbenhavn, Hagerup. Indb. 50 øre, med 5 Kort 90 øre, indb. Kr. 1,25. Kortene særskilt 60 øre.
- Ingstad, O.**, Blekinge, der Garten Schwedens. *Aus allen Welttheilen, Leipzig*, 25, 575—584. ††.
- Jacobsen, H. P.**, Hjemstedsbeskrivelse. (Randers.) Indledning til Geografiundervisningen med et Kort over Randers. 4 pag. Randers, Bachmann. 25 øre.
- Katalog** over de fra Norges geografiske opmåling udgivne karter og bøger 1894. 25 pag. Christiania, Grøndahl & Søns bogtr.
- Keull, Fr.**, Durch den Hardangerfjord und Thelemarken. *Vom Fels zum Meer, Stuttgart*, 1894, II, 361—370. ††.
- Krustenstern, Karol**, Z podróży po Szweyji. [Reiseerinnerungen aus Schweden.] *Kosmos, Lemberg*, 19, 364—375.
- Le Roux, Hugues**, Notes sur la Norvège. *La N. Rev., Paris*, 87, 245—275; 90, 26—52, 280—308, 511—540, 700—725.
- Lind, Carl**, Västergötland. (Svenska Landskapsbeskrifningar för folkskolan. No. 7.) 32 pag. ††. Stockholm, P. A. Norstedt & Söner. 20 øre.
- Lindesay, George**, Rambles in Norsk Finmarken. *Fortnightly Rev., London*, N. Series 56, 671—684.
- , George, To and Fro in Lapland. Angling experiences. *Blackwood's Edinburgh Mag.* 155, 416—426.
- Lindskoug, Anders**, Geografi öfver Skåne. 5<sup>e</sup> uppl. 32 pag. ††. \*. Lund, C. W. K. Gleerup. 20 øre.
- Lindström, Johan (Saxon)**, Genom Härjedalen. Färder och studier. 98 pag. ††. 2 †. Östersund. Stockholm, Alb. Bonnier. Kr. 1.
- Löffler, E.**, Übersicht über den heutigen Stand der wissenschaftlichen Litteratur zur Länderkunde Europas. Skandinavien: Dänemark. Schweden. Norwegen. *G. Jb., Gotha*, 17, 230—237.
- Mayfeld, Mor. von**, Sechzig Tage in Skandinavien. Ein Reise-Tagebuch (Dänemark, Schweden u. Norwegen). 159 pag. †. Wien, C. Gerold's Sohn. Geb. in Leinw. M. 2. 12.
- Nautical Notes** from Sweden. *Nautical Mag., London*, 63, 879—891.
- Reise** in Skandinavien. Sommer 1893. *G. Nachr., Basel*, 10, 113—124, 138—144, 161—170, 189—192, 204—208, 216—221.
- Spitzbergen** and Norway in August, 1894: A Pleasure Cruise in SS. „Lusitania“. London, Low. 1 s. 4.
- Tréverret, de**, Voyage en Norvège, en Suède et en Danemark. (Simple relation adressée a un ami.) *Actes Ac. Nat. Sc., Belles-Lettres et Arts Bordeaux* (3) 55, 3—128.
- Tweddle, Alec. (née Harley)**, A Winter Jaunt to Norway. With Account of Nansen, Ibsen, Björnson, Brandis, and many others. 320 pag. ††. London, Bliss, Sands and Forster. 16 s.
- Vergani, Ernst**, Durch Skandinavien. Reise des Gesangvereins der oesterreichischen Eisenbahnbeamten in Wien nach Dänemark, Schweden und Norwegen vom 7. bis 23. Juli 1894. 114 pag. Wien, H. Kirsch. M. 0,80. 12.
- Wasniewski, J.**, Wrazenia ze Szweyji. [Eindrücke aus Schweden.] *Przeegl. tygodniowy, Warschau*, 29, 409—410, 417—418, 430—431, 443—444.

#### b. Geodäsie.

- Exposé** de la cartographie officielle de la Suède, publié par la Section Topographique de l'État-Major Général 1894.
- Geelmuyden, H.**, La latitude de Christiania. *Astronomische Nachrichten, Kiel*, 134, 11—14.
- Opmåling**, Norges geografiske —. Regler for I. Kartkonstruktion og afsætning af trigonometriske punkter samt II. Aflægning af gradnet. 35 pag. Kristiania, 1894, Grøndahl & Søns Bogtr.

**Schlöts,** O. E., Resultatê der im Sommer 1893 im nördlichsten Theile Norwegens ausgeführten Pendelbeobachtungen nebst einer Untersuchung über den Einfluss von Bodenerschütterungen auf die Schwingungszeit eines Pendels. *Skripter udgivne af Videnskabselskabet i Christiania*, 1894. I. Mathemat.-naturw. Klasse, No. 2. 42 pag. — Christiania, 1894, Norwegische Commission der europäischen Gradmessung. J. Dybwad in Komm. M. 1,60.

c. *Physische Geographie.*

α. Allgemeines.

- Holland,** Amund, Hærfossen i Værdalselven samt udvaskninger og lerfald i Vuku. 19 pag. 2 †. [Særtryk af „*Norsk Teknisk Ts.*“ hefte 4.] [Christiania], 1894, Oscar Andersens bogtr. 4.
- Lindvall,** C. A., Om flottholmens i sjön Ralången uppkomst. *Geol. Fören. Stockholm Förhandl.* 16, 438—451. ††.
- Öberg,** Victor, Flottholmen i sjön Ralången. *Geol. Fören. Stockholm Förhandl.* 16, 96—106. \*.
- Sjögér,** Robert, Flottholmen i sjön Ralången och vattenståndets oscillationer. *Geol. Fören. Stockholm Förhandl.* 16, 231—235.
- Svedmark,** E., Ytterligare om flottholmen i sjön Ralången. *Geol. Fören. Stockholm Förhandl.* 16, 347—356.

β. Geophysik.

- Carlheim-Gyllensköld,** V., Magnetiska deklinations-observationer utförda på svenska kuster af svenska sjöofficerare åren 1852—1855. *Öfversigt af K. Vetenskaps-Ak. Förhandl., Stockholm.* 51, 51—60.
- Paulsen,** A., Annales de l'observatoire magnétique de Copenhague, publiées par —. Année 1892. 52 pag. Kjøbenhavn, Gad. Kr. 1,50. Fol.

γ. Klimatologie.

- Bang,** J. S., Studier over Kongsbergstraktens Klimatologi med særligt Henblik paa eventuelle Kuranstalt for begyndende Tæringssyge. *Norsk Mag. f. Lægevidensk., Christiania*, 1894, (4) 9, 15—28. [Mit fransk. Résumé.]
- Gade,** [G. C. O. R.], Temperaturmaalinger i Lofoten 1891—1892. Udg. efter Foranstaltning af Departementet for det Indre af —. 162 pag. \*. Christiania, 1894, trykt hos Carl C. Werner & Co. 4.
- Mohn,** Om Stormen i Lofoten 25. Jan. 1893. *Översigt over Videnskabs-S. Møder, Christiania*, 1893, 6.
- , Temperaturigttagelser paa Færder. *Översigt over Videnskabs-S. Møder, Christiania*, 1893, 39.
- , Vintertemperaturen paa høiere og lavere liggende meteorologiske Stationer. *Översigt over Vidensk.-S. Møder i 1893, Christiania*, 5.
- Nordenskjöld,** A. E., Der grosse Staubfall in Schweden und angrenzenden Ländern am 3. Mai 1892. *Gaea, Leipzig*, 30, 668—677, 711—720.
- , A. E., Ueber den grossen Staubfall in Schweden und den angrenzenden Ländern am 3. Mai 1892. *Meteorol. Z., Wien*, 11, 201—218. \*.
- Översigt** over Luftens Temperatur og Nedbøren i Norge i Aaret 1893. (Meddelt ved det meteorologiske Institut.) 20 pag. Christiania, 1894, Grøndahl & Sons Bogtr.

δ. Gebirgskunde.

- Andersson,** Gunnar, Om senglaciala och postglaciala aflagringar i mellersta Norrland. *Geol. Fören. Stockholm Förhandl.* 16, 531—575, 666—708. ††.
- Badoureaux,** A., Étude sur le soulèvement lent actuel de la Scandinavie. *A. d. Mines, Paris*, (9) 6, 239—275. †.
- , A., Preuves et cause du soulèvement lent actuel de la Scandinavie. *J. des mines russes*, 1894, No. 4—5, 228—230. [In russ. Spr.]

- Björlykke, K. O., Gausdahl.** Fjeldbygningen inden rektangelkartet Gausdal-omraade. Med „An English Summary of Contents“. *Norges Geologiske Undersøgelse* No. 13. 36 pag. ††. Kristiania, 1893, I komm. hos H. Aschehoug & Co. Kr. 0,25.
- , K. O., Høifjeldskvartsens nordøstligste udbredelse. Med „An English Summary of Contents“. *Norges Geologiske Undersøgelse* No. 14. Aarboeg for 1892 og 93. 60—75, 147. ††. \* 1 : 300 000.
- Bonney, T. G.,** The Scandinavian Ice-sheet. *Nature, London and New York*, 49, 388—389.
- Brøgger, W. C.,** Die Eruptivgesteine des Kristianiagebietes. I. Die Gesteine der Grorudit-Tinguait-Serie. *Skrifter udgivne af Videnskabselskabet i Christiania*, 1894. I. Mathemat.-naturw. Klasse, No. 4. 206 pag. ††. 2 †. 2 \*.
- , W. C., The Basic Eruptive Rocks of Gran. (A Preliminary Notice.) *Quarterly J. Geol. S. London* 50, 15—38. 2 \*.
- , W. C., og Th. Münster, Indberetning om Skredet i Vaerdalen. *Naturen, Bergen*, 17, 193.
- , W. C., og J. H. L. Vogt, Norske forekomster af malme, nyttige mineraler og bergarter. 80 pag. Kristiania, 1894, Jacob Dybwad.
- Churchill, William,** Action of Glaciers. [Eidfjord.] *Geol. Mag., London, N. Series*, Decade IV, 1, 93—94. ††.
- Hansen, Andr. M.,** Om „strandflaten“. Foredrag i Geologisk klub 6. april 1894. 15 pag. Kristiania og Kjøbenhavn, [1894]. Alb. Cammermeyer.
- , Andr. M., Om „strandflaten“. *Arch. for Math. og Naturvidenskab, Kristiania*, 17, No. 5. 15 pag. ††.
- , Andr. M., The Glacial Succession in Norway. *J. of Geology, Chicago*, 2, 123—144.
- Hedström, Herman,** Geologiska notiser från Dalarne. *Geol. Fören. Stockholm Förhändl.* 16, 585—593.
- Hølland, Amund,** Opdyrkning af lerfaldet i Vaerdalen. Med „An English Summary of Contents“. *Norges Geologiske Undersøgelse* No. 14. Aarboeg for 1892 og 93, 122—141, 148.
- Lindvall, C. A.,** Recent Local Rising of Land in the North-west of Europe. *Nature, London and New York*, 49, 433.
- Madsen, Victor,** The Scandinavian Ice-Sheet. *Nature, London and New York*, 50, 54.
- Montessus de Ballore, F. de,** Le monde scandinave sismique. *Geol. Fören. Stockholm Förhändl.* 16, 225—230. \*.
- Münster, Chr. A.,** Kongsbergs ertsdistrikt. *Skrifter udgivne af Videnskabselskabet i Christiania*, 1894. I. Mathemat.-naturw. Klasse, No. 1. 104 pag.
- Nathorst, A. G.,** Sveriges geologi allmänfattligt framställd med en inledande historik om den geologiska forskningen i Sverige jemte en kort öfversigt af de geologiska systemen. Med flere hundra illustrationer. Senare delen. IV og pag. 161—336. Stockholm, F. & G. Beijer. Kr. 4. Bägge delarne indb. Kr. 10.
- Nordenskjöld, Otto,** Ueber archaische Ergussgesteine aus Småland. *B. Geol. Inst. University of Upsala* 1, 133—254. ††. 2 †. \*.
- Oyen, Peter Annæus,** Bidrag til det nordlige Norges geologi. *Arch. for Math. og Naturvidenskab, Kristiania*, 17, No. 3. 20 pag. †.
- , P. A., Isbraeer i Jøtunheim. *Den norske turistforenings Aarboeg* 1893, 50—76.
- , Peter Annæus, Pytbræen. (Et bidrag til Folgefonnens geologi.) *Arch. for Math. og Naturvidenskab, Kristiania*, 17, No. 2. 7 pag. †.
- Rekstad, J.-B.,** Beretning om en undersøgelse af Svartisen. *Arch. for Math. og Naturvidenskab*, 16, 266—321. 4 †.
- Reusch, H.,** Et nyt traek i Norges geografi. (Uddrag.) *Norske G. S. Aarboeg, Kristiania*, 5, 112—114. ††.
- , Hans, Har der existeret store isdaemmede indsøer paa østsiden af Langfjeldene? Med „An English Summary of Contents“. *Norges Geologiske Undersøgelse* No. 14. Aarboeg for 1892 og 93, 51—59, 146—147. ††.



- Reusch, Hans, Mellem Bygdin og Bang.** Med „An English Summary of Contents“. *Norges Geologiske Undersøgelse* Nr. 14. Aarbog for 1892 og 93, 15—50, 145—146. ††.
- , **Hans, Strandfladen, et nyt traek i Norges geografi.** Med „An English Summary of Contents“. *Norges Geologiske Undersøgelse* No. 14. Aarbog for 1892 og 93, 1—14, 144—145. ††. \* 1: 2 400 000.
- , **Hans, The Norwegian Coast Plain.** A new feature of the geography of Norway. *J. of Geology, Chicago*, 2, 347—349. ††.
- Rördam, K.,** De geologiske Forhold i det nordøstlige Sjælland. Beskrivelse til Kartbladene „Helsingør“ og „Hillerød“. Med 5 Tavler og en fransk Résumé. (*Danmarks geologiske Undersøgelse* No. 3.) 114 pag. 5 †. 2 \*. Kjøbenhavn, 1893, C. A. Reitzel. Kr. 2.
- , **K.,** Geologisk-agronomiske Undersøgelser ved Lyngby Landboskole og Brede Ladegaard. (*Danmarks geologiske Undersøgelse* No. 5.) 54 pag. 2 †. Kjøbenhavn, C. A. Reitzel. Kr. 1.
- , **K.,** Om Jordboringer og deres Resultater med særligt Hensyn til Jordbundsforholdene i det nordøstliche Sjaelland. *Den Tekn. Foren. Th., Kjøbenhavn*, 17, 41.
- Schlötzt, O. E.,** Nogle Bemærkninger om Dannelsen af Strandlinier i fast Fjeld. *Forhandlinger Vidensk.-S. Christiania*, 1894, No. 4. 18 pag. ††.
- Svedmark, E.,** Meddelanden om jordstötter i Sverige. *Geol. Fören. Stockholm Förhandl.* 16. 193—224, 357—360, 597—638. 2 \*.
- Thomassen, T. Ch.,** Jordskjaelv i Norge 1891—93. *Bergens Museums Aarvog*, 1893, No. 3. 57 pag. \*. (Mit deutschem Résumé und tabellarischer Zusammenstellung der in 1891—93 eingetroffenen Erdbeben.)
- Törnebohm, A. E.,** Grunddragen af Sveriges geologi allmänfattligt framställda. 2a uppl. Med två geolog. öfversiktskartor i färgtryck samt 62 figurer i texten. 213 pag. ††. 2 \*. Stockholm, P. A. Norstedt & Söner. Tygband Kr. 2,50.
- , **A. E.,** Om Falu grufvas geologi. *Geol. Fören. Stockholm Förhandl.* 15, 609—690. ††. 5 †. 3 \*.
- Vogt, J. H. L.,** Dunderlandsdalens jernmalmsfelt (i Ranen, Nordlands amt, lidt søndenfor polarkredsen). Med „Resumé in deutscher Sprache“. *Norges Geologiske Undersøgelse* No. 15. 105 pag. ††. 2 †. Christiania, I komm. hos H. Aschehoug & Co. Kr. 0,75.

#### ε. Hydrographie.

- Holland, Amund,** Dybderne i nogle indsjøer i Jotunfjeldene og Thelemarken. Med „An English Summary of Contents“. *Norges Geologiske Undersøgelse* No. 14. Aarbog for 1892 og 93, 93—99, 148. ††.
- Malmberg, F. S.,** Jakttagelser öfver Mälarens vattenstånd insamlade och bearbetade vid Kongl. nautisk meteorologiska byrån. 102 pag. Stockholm, 1894.
- Mookler-Ferryman, A. F.,** The Daemme Vand, or Rembesdal Glacier-Lake, Norway. *G. J., London*, 4, 524—528.
- Rördam, K.,** Om Arresøens Vandstand. *G. Ts., Kjøbenhavn*, 12, 145—149.
- Sieger, R.,** Eine hydrographische Studie Swedenborg's. *Nachrichten über Geophysik, Wien*, 1, 81—92.

#### d. Biologische Geographie.

- Biological Institution, The** — in Bergen, Norway. *Nature, London and New York*, 50, 271—272. ††.
- Collett, Robert,** Bird Life in Arctic Norway. Translated by A. H. Cocks. London, 1894, R. H. Porter.
- Crépin, François,** Quelques considérations sur la distribution géographique des Rosa en Scandinavie. *Botaniska Notiser, Lund*, 1894, 63—74.
- Dahl, Ove,** Breve fra norske botanikere til prof. J. W. Hornemann. *Arch. for Math. og Naturvidenskab, Kristiana*, 17, No. 4. 99 pag.

- Dahl, Ove**, Plantegeografiske undersøgelser i det indre af Romsdals amt med tilstødende fjeldtrakter. (Stipendieindberetning til videnskabselskabet i Trondhjem.) Med et Kart: Rids angivende den kontinentale arktiske floras udbredelse i det indre af Nordmøre med tilstødende dele af Orkedals og N. Gudbrandsdals fogderier efter undersøgelser i 1890, 1892 og 1893. 1:200 000. *K. norske Vidensk. S. Skrifter, Trondhjem*, 1893, 77—113. \*. — 37 pag. \*. Trondhjem, 1894, Interessentskabstr.
- Grevillius, A. Y.**, Om vegetationens utveckling på de nybildade Hjelmårne. *Bihang till K. Svenska Vetenskaps-Ak. Handlingar, Stockholm*, 18, Afd. III, No. 6. 110 pag. \*.
- Jørgensen, E.**, Om floraen i Nord-Reisen og tilstødende dele af Lyngen. *Forhandlinger Vidensk.-S. Christiania*, 1894, No. 8. 104 pag.
- Kaalaas, B.**, Levermosernes udbredelse i Norge. Fortegnelse over de i Norge hidtil iagttagne levermoser med angivelse af deres udbredelse og bekendte voksesteder. *N. Mag. f. Naturvidenskaberne, Christiania*, 33. 490 pag.
- Kellgren, A. G.**, Några ord om den skandinaviska björkregionen. *Botaniska Notiser, Lund*, 1894, 233—236.
- Krok, Th. O. B. N.**, Svensk botanisk litteratur 1893. *Botaniska Notiser, Lund*, 1894, 211—218.
- Norman, J. M.**, Norges arktiske flora. I. Special plantegeografi. D. I. 760 pag. \*. Kristiania, 1894, Oscar Andersens bogtr.

*e. Anthropogeographie.*

- Arbo, C. O. E.**, Udsigt over det sydvestlige Norges anthropologiske forhold. *Ymer, Stockholm*, 14, 165—186.
- Bolin, Ernst**, Om tyfoidefebern i Sverige. Akad. afh. I. Historia, geografi och statistik. 108 pag. 2 \*. Stockholm, Förf. Kr. 4. 4.
- Hildebrand, H.**, Zur Vorgeschichte Schwedens. *Correspondenz-Blatt d. D. Ges. f. Anthropol., Ethnol. u. Urgesch., München*, 25. 172—174. — *M. Anthropol. Ges. Wien*, N. Folge 14, [174]—[176].
- Montellius, Ueber** die Kupferzeit in Schweden. *Correspondenz-Blatt d. D. Ges. f. Anthropol., Ethnol. u. Urgesch., München*, 25, 128—129.
- 
- Brons, Bernhard**, Die Lofoten-Fischerei. *J.-Ber. Naturf. Ges. Emden* 78. — *Die Natur, Halle a. S.*, 43, 399—402. \*.
- Buvig, H. L.**, Aarsberetning vedkommende Norges Fiskerier for 1894. Udg. af Departementet for det Indre. 1894. H. 2. Østlandsfisket i Vinteren 1893—94 samt Vaarsildfisket og det vestlandske Vaartorskfiskeri i 1894. pag. 97—162. Kristiania, [1894], W. C. Fabritius & Sønner Bogtr.
- Folk, Vårt** —. Verklighetsbilder ur svenskt folklied sådant det ter sig hos storfolk och småfolk, i stad och på land, i fjäll och på slättbygd, i skogar och bland skär, på logar och gillen, i smedja och studerkammare, i lust och nød, tecknade med penna och pensel af framstående författare och konstnärer. 282 pag. Stockholm, C. E. Fritze. Kr. 16,50; inb. Kr. 20. 4.
- Folketællingen**, Hovedresultaterne af — i Kongeriget Danmark den 1ste Februar 1890, med tilhørende Befolkningskaart. Udgivet af det statistiske Bureau. *Danmarks Statistik. Statistisk Tabelværk*. (4) Litra A. No. 8a. 288 pag. 2 \*. Kjøbenhavn, Gyldendal. Kr. 5. 4.
- i Kongeriget Norge i Januar 1891. Folkemængde i Rigets forskjellige administrative Inddelinger. (Recensement du 1er Janvier 1891: Population des Divisions administratives.) Udgivet af Det statistiske Centralbureau. *Norges officielle Statistik, Kristiania*, 3. Række, 33, No. 202. X-178 pag.
- Handels-Flaade**, Kongerigets — og Skibsfart i Aaret 1893. *Danmarks Statistik. Statistisk Tabelværk* (4) Litra D. No. 23. 152 pag. Kjøbenhavn, Gyldendal. Kr. 1,50. 4.

- Knap, C.**, Aarsberetning vedkommende Norges Fiskerier for 1894. Udg. af Departementet for det Indre. 1894. H. 1. Lofotfiskeriet 1894. pag. 1—96. Kristiania, [1894], W. C. Fabritius & Sønners Bogtr.
- Krotoakl, K.**, Norwegia pod względem kulturnym. [Norwegen in kultureller Beziehung.] Progr. Gymn. in Neusandez 1893, 3—54.
- Norges Fiskerier**, Tabeller vedkommende — i Aaret 1893 samt Beretninger angaaende deres Drift m. v. (Grandes pêches maritimes pendant l'année 1893.) Udgivne af Det statistiske Centralbureau. *Norges officielle Statistik, Kristiania*, 3. Række, 33, No. 203. XIV-104 pag.
- Norges Handel**, Tabeller vedkommende — i Aaret 1893. (Statistique du commerce de la Norvège pendant l'année 1893.) Udgivet af Det statistiske Centralbureau. *Norges officielle Statistik, Kristiania*, 3. Række, 31, No. 191. XXII-234 pag.
- Norges Skibsfahrt**, Tabeller vedkommende — i Aaret 1892. (Statistique de la navigation de la Norvège pendant l'année 1892.) Udgivne af Det statistiske Centralbureau. *Norges officielle Statistik, Kristiania*, 3. Række, 32, No. 192. XI-138 pag.
- Postortlexikon**, Svenskt —, utarbetadt på föranstaltande af Kongl. Generalpoststyrelsen. 575 pag. Stockholm, Samson & Wallin i Komm. Inb. Kr. 6. 4.

*f. Historische Geographie.*

- Burman, Fale A.**, Konzeptböcker förda under resor i Jämtland åren 1793—1802 (början). Utg. af Joh. Nordlander. pag. 35—98. (Norrländska Samlingar No. 3.) Stockholm, C. E. Fritze. Kr. 2. 4.
- Storm, Gustav**, Om opdagelsen af „Nordkap“ og veien til „det hvide hav“. *Norske G. S. Aarbog, Kristiania*, 5, 91—106. \*.
- Wedbull, Martin**, Gustaf II Adolf. Jemte en geografisk öfversigt af svenska väldet under dess storhetstid. (Ur Sveriges historia.) 256 pag. Med 158 afbildningar. Stockholm, Aktieb. Hiertas bokförlag. Kr. 3,50; inb. Kr. 4,50.

*g. Reiseführer.*

- Baedeker, K.**, Schweden und Norwegen. Handbuch für Reisende. 6. Aufl. Leipzig, K. Baedeker. Geb. in Leinw. M. 8. 12.
- Lindberg, Gust.**, Turistfärd. Värmland - Dalarna. Väner - Siljan. Kristinehamn - Filipstad - Persberg - Råmen - Malung - Mora. 80 pag. \*. Gefle. Kristinehamn, Mora-Vänerns järnvägs byrå. 50 öre.
- Nielsen, Yngvar**, Christiania and its environs. Illustrated hand-book for travellers. Ed. by J. F. Grønneberg. Authorized translation by D. M. M. Crichton Somerville. 137 pag. ††. 2 \*. Christiania, 1894, Alb. Cammermeyer.
- , **Yngvar**, Christiania og Omegn. Illustreret Haandbog for Reisende. Udg. af J. F. Grønneberg. 112 pag. ††. 2 \*. Christiania, 1894, I Komm. hos Alb. Cammermeyer.
- , **Yngvar**, Christiania und Umgegend. Illustriertes Handbuch für Reisende. Herausg. v. J. F. Grønneberg. 123 pag. ††. 2 \*. Christiania, 1894, Alb. Cammermeyer.
- Peterson, Gust. R.**, Ångermanelfven, Indalselfven. Illustrerad turistskrift. Med anledning af H. M. Konung Oscar II:s och H. K. H. Kronprins Gustaf Adolfs färd d. 31 juli och 1 augusti 1894. 48 pag. \*. Sundvall, Sundvalls tidningstr. Kr. 2.
- Ræder, N.**, Haandbog til hjuluristkart over det sydlige Norge udarbejdet efter opgaver fra veibygningkontoret under departementet for de offentlige arbejder for Norsk hjulurist-forening. 50 pag. Christiania, 1894, I komm. hos Feilberg & Landmark.
- Reisehandbok**, Svenska Turistföreningens —. No. 1. Kopparbergs, Gefleborgs, Jämtlands och Västernorrlands län. XV-314 pag. 2 \*. Stockholm, Wahlström & Widstrand. Clb. Kr. 3.

**Skåne** och Köpenhamn. Illustrerad handbok för resande. 151 pag. ††. plan. 5\*. Stockholm, Alb. Bonnier. Clb. Kr. 2.

#### h. Karten.

**Backhoff**, Edv., Godtköpskarta öfver Stockholms omgifningar. 6te tillökta uppl. Stockholm, C. A. V. Lundholm. 50 öre.

**Christiani**, F., Større Skolekart over Danmark. 4de Udgave. 4 Blade. Kjøbenhavn, 1893. Aalborg, M. M. Schultz. Kr. 4,50; opkl. med Stokke Kr. 12.

**Danmark** med Bilande. 1:1 000 000. Kjøbenhavn, Forlagsbureauet. 60 öre.

—, Generalstabens Kort over — i 1:100 000 i Farvetryk. Blad Graadyb. 30 öre.

— Asaa. Lodbjerg. Løgstor. Samsø. Stavshoved. Vamdrup. à 40 öre.

— Aalborg. Mariager. Nibe. Ribe. Skanderborg. Thisted. à 50 öre. Kjøbenhavn, Gad.

**Elfsborgs län**, Rikets ekonomiska karteverks Karta öfver —. Vedbö Härad. 4 blad med beskrifning. Kr. 3. Stockholm, Generalstabens litogr. anstalt.

**Eurén**, D. M., Angbåtskarta öfver Stockholms omgifningar, Saltsjösidan. 4e uppl. 2 bl. Stockholm, C. E. Fritze i distr. Uppf. på väf i clb. Kr. 3,50.

**Kartbilder** för den första undervisningen i geografi. 1. Skåne. 1 kartblad.

Stockholm, P. A. Norstedt & Söner. Uppfodrad och på rulle Kr. 9; fint uppf. Kr. 10.

**Kiepert's** neueste Spezial- und General-Karten mit wertvollem, statistischen Material v. Paul Lippert u. vollständigem Namen-Verzeichnis mit Bevölkerungsziffern zu jeder Karte. Lith. u. Farbendr. No. 25. Dänemark und Süd-Schweden. 1:2 000 000. 3 pag. — 26. Scandinavien. 1:4 000 000. 3 pag. [Aus: „Kiepert's Handatlas.“] Berlin, D. Reimer. In Futteral à M. 1. Gr. Fol.

**Maalebordsblade**, Generalstabens — i 1:20 000 i Farvetryk. Nr. 342—345, 352—355, 362—364, 372, 374. — 20 Blade over det nordlige Fyen: L 1. H—K 2, 3. G—K 4. G—J 5. G—H 6. — 16 Blade over Lolland-Falster: b c e g VI. e—h VII. h i VIII. j k X—XII. — 37 Blade over Lolland: a VII—IX. b VII—IX. c VII—X. d V (e V)—X. f VI, VIII—XI. g VIII—XI. h VI, IX—XI. i IX—XI. j IX. — 9 Blade over Samsø: D—E 8, 9. C—E 10. E—F 11. Kjøbenhavn, Gad. à 75 öre.

**Mansa**, J. H., Kort over Bornholm. 1 Blad. Kjøbenhavn, Gad. Indb. i Lommeformat. Kr. 1.

**Norbottens läns** Kartverk. 1:200 000. Blad 15. Gellivare. — 26. Löffmökk. — 28. Stenträsk. — 30. Öfver-Kalix. Stockholm, Generalstabens litogr. anstalt. à Kr. 1.

**Roth**, Magnus, Geografisk atlas för första undervisningen i geografi (Roths skol-atlas No. 4.) I. Göteborgs och Bohus län. 8 kartor. — II. Malmöhus län. 8 kartor. Stockholm, A. V. Carlson. à 35 öre, kart. 45 öre. 4.

**Skansen**, Karta öfver —. 1 bl. Stockholm, Nordiska museet. Kr. 1.

**Sverige**, Generalstabens Karta öfver —. Blad 80. Uddholm. Stockholm, Generalstabens litogr. anstalt. Kr. 2.

—, Postkarta öfver —. 4 blad. Stockholm, Generalstabens litogr. anstalt. Uppfodrad på två rullor och fernissad. Kr. 15.

#### K. Russland.

(Kaukasus, siehe: Asiatisches Russland.)

##### a. Landeskunde und Chorographie.

**Ahrenberg**, Jac., Från Karelen. Vald samling och kulturbilder. 191 pag. Stockholm, Alb. Bonnier. Kr. 2,50.

**Androussov**, N., Problèmes de l'étude de la Mer Noire et des contrées qui l'environnent. II. *Mém. Ac. Sc. Russc.*, 1894, (8) 1, No. 1, 1—10. [In russ. Spr.]

- Anutschin**, Übersicht über den heutigen Stand der wissenschaftlichen Litteratur zur Länderkunde Europas. Europäisches Russland. *G. Jb., Gotha*, 17, 238—260.
- Badeni**, Jan, Między Słowianami. [Reisen in Slaven-Länder.] Heft I. IV-153 pag. Krakau, 1893.
- Balcan**, Ed., Promenades en Russie. 3<sup>e</sup> édition. VIII-216 pag. ††. Paris, 1894, Delagrave.
- Berdrow**, W., Die Wolga. *Gegenwart*, 46, 67—70.
- Bertolini**, G. L., La direzione dei Monti Urali. *G. per Tutti, Milano*, 1894.
- Bournand**, François, L'Empire des tzars. 334 pag. ††. Lille et Paris, 1894, Taffin-Lefort.
- Brykozynski**, A., Wycieczka na Kurpie. [Ausflug in das Land der Kurpen. (Gebiet der Narew).] *Biesiada literacka*, 1892, No. 6—8.
- Chamiec**, Ksawery, Wśród stepów i jarów. Ziemia. W mroku. [Das Land Ukraine in geographischer und urgeschichtlicher Beziehung.] *Biblioteka warszawska, Warszawa*, 214, 60—110; 216, 342—383.
- Chociszewski**, Józef, Malowniczy opis Polski. [Malerische Beschreibung von Polen.] 352 pag. ††. \*. Posen, 1891.
- Chrzanowski**, Leon, Półwysep kiercieński. [Kertsch - Halbinsel.] *Wędrowiec, Warschau-Lemberg*, 29, 162—163, 189—190, 223—224, 238—239.
- Dokoutohaev**, Matériaux à l'appréciation des terres du gouv. de Poltawa. Comptendu de —. Livr. XVI. Oro-hydrographie, géologie, sols, climat et flore du gouv. de Poltawa. V-516 pag. avec les cartes des dépôts glaciaires, des sols, et une carte hypsométrique. 1894. [In russ. Spr.]
- Finland** im 19. Jahrhundert, in Wort und Bild dargestellt von finländischen Schriftstellern und Künstlern. 405-VIII pag. Helsingfors. Leipzig, A. G. Liebeskind. M. 2,50.
- Finlande**, La —, sa prospérité actuelle. *A. de G., Paris*, 3, 392—393.
- Finlandija** w XIX sstoletii w ssłowach i kartinach Finljandsskuni pissateljami i chudożnikami. [Finland im XIX. Jahrhundert in Wort und Bild von finländischen Schriftstellern und Künstlern.] Helsingfors, 1894.
- Futterer**, K[arl], Ein Ausflug nach dem Süd-Ural. *V. Ges. E. Berlin* 21, 522—534. \* 1 : 1 070 000.
- Gloger**, Zygmunt, Wycieczka po Wiśle. [Eine Fahrt auf der Weichsel.] *Wista, Warschau*, 8, 501—512.
- Gross**, Fr. Wilh., Das Honigland und seine Bewohner. *Aus allen Welttheilen, Leipzig*, 25, 465—482.
- Goursky**, I., Voyage dans l'Oural du Nord. *Annuaire du Musée du Gouv. de Tobolsk*, 1893, Livr. 1, 1—69. \*. [In russ. Spr.]
- Guse**, Die Gebirgs- und Waldverhältnisse der Krym. *Z. f. Forst- u. Jagdwesen* 25, 103—106.
- Heikel**, Axel, På ömse sidor om Uralbärgen. Reseberättelse. 13 pag. [Aus: „Hufvudsbladet“.] Helsingfors, 1894.
- Ilgowski**, Jan, Z wycieczki na Białoruś. [Ausflug nach Weissrussland.] *Kraj, Petersburg*, 19, No. 36—38.
- Ischreyt**, G., Ein Ausflug in das Kreidegebirge der Krim. *D. Rundschau f. G. u. Statistik, Wien*, 17, 1—3.
- Ismailsky**, A., Sur le dessèchement de notre steppe. *J. S. de l'Economie rurale du gouv. de Poltawa*, 1893, livr. 1, 1—68. [In russ. Spr.]
- Jelski**, Al., O Białorusi. [Über Weissrussland.] *Kraj, Petersburg*, 18, No. 21.
- Jilinsky**, Les marais de Pinsk en Russie et leur assèchement. Traduit du russe par S. Bologowskoï. *Nouvelles Géographiques, Paris*, 4, 17—20. \*.
- Karjalainen**, K., Matkakirje Venäjän Karjalasta. [Reisebrief aus russisch Karelen.] *Valvoja, Helsingfors*, 1894, 350—352.
- Karwicki-Dunin**, Józef, Wędrówka od źródeł do ujścia Horynia. [Wanderung von der Quelle zur Mündung des Gorynflusses.] 142 pag. Krakau, 1891.

- Krylov, N.**, Importance économique du canal de la mer Blanche. Edit. du Zemstvo du gouv. d'Olonetz. Sous la rédaction de Saweliev. Chap. II. pag. 59—109. Sur les richesses naturelles de la contrée. Petrozawodsk, 1889. [In russ. Spr.]
- Leroy-Beaulieu, Anatole**, The empire of the Tsars and the Russians, tr. with annotations from the 3<sup>d</sup> French ed. by Zenaïde Augustus Ragozin. Pt. 2. The institutions. 10-566 pag. maps. New York, 1894, George P. Putnam's Sons. cl., \$ 3.
- Liljenstrand, Axel**, Finlands jordnaturer och äldre skatteväsende jemte ett blad ur dess kulturhistoria. 2<sup>a</sup> tillökade uppl. VII-463 pag. Helsingfors, Lindstedt. Fmk. 7,50. — Stockholm, Samson & Wallin. Kr. 5,50.
- Lindén, John**, Beiträge zur Kenntniss des westlichen Theiles des russischen Lapplands. *Fennia, Helsingfors*, 9, No. 6. 24 pag. †. \* 1 : 100 000.
- Lütken, André**, Från tsarens rike. Några erfarenheter och minnen. Bemyndig ad öfversättning. Med en efterskrift för svenska upplagan „Vid tronskiftet“. (Ur det moderna Samhällslifvet. No. 16.) 204 pag. Stockholm, Alb. Bonnier. Kr. 1,50. 12.
- Mamin-Ssibirjak, D. N.**, Gora Iremel. [Der Berg Iremel.] *Semlewedeniye, Moskwa*, 1, Nr. 1, 47—61. ††. \*
- Nijny-Novgorod**, Matériaux pour l'appréciation des terres dans le gouv. de —. Partie économique. Livr. XI. District de Semenov. Nijny-Novgorod. pag. 1—45. Suppl. pag. 3—55. \*. [In russ. Spr.]
- Otsohet** Petrowsskago Obschtschesstwa Isssledowatelej Asstrachansskago kraja sa 1893 god. [Bericht d. Petrow'schen Gesellschaft d. Erforscher d. Astrachan'schen Gebietes für 1893.] Astrachan, 1894.
- Perm**, Statistisches Komitee des Gouvernements —. (Unter der Redaktion von D. Smyschlajew.) Das Land Perm. 2 Bde. 272 u. 303 pag. ††. \*. Perm, 1892 u. 1893, P. Ph. Kamienski. [In russ. Spr.]
- Rabot, Charles**, A travers la Russie boréale. 324 pag. ††. [Collection des voyages illustrés.] Paris, 1894, Hachette et C<sup>e</sup>. Fr. 4. 16.
- Rees, J. D.**, A Fortnight in Finland. *The National Rev.*, 1893, October, 215—229.
- , J. D., Life in a Russian village. *Nineteenth Century*, 35, 813—827.
- Rehman, Antoni**, Podole pokuckie. [Das pokutische Podolien (zwischen Dniestr und Pruth).] *Wszschsziat, Warschau*, 12, 513—516, 532—536.
- Reiser, Friedrich**, Aus den russischen Ostseeprovinzen. *Aus allen Welttheilen, Leipzig*, 25, 381—384, 393—404.
- Riadnov, V.**, Géographie de la Russie. 253-71 pag. Moscou, 1894. [In russ. Spr.]
- Roskosohny, Hermann**, Die Zarenstadt an der Newa. *Vom Fels zum Meer, Stuttgart*, 1892/93, II, 45—54. ††.
- Russie boréale**, A travers la —. *Rev. Française de l'Étranger et des Colonies*, Paris, 19, 549—552. ††.
- Russkij, M. P.**, Pojesdka k werchowjam r Unzi. [Eine Fahrt zu den Quellen des Flusses Unsa.] *Semlewedeniye, Moskwa*, 1, Nr. 3, 31—38.
- Sapounov, A.**, La Duna, description historique et géographique. 512 pag. ††. cartes. Vitebsk, 1893. [In russ. Spr.]
- Schweitzer, Geo.**, Streifzüge durch Russland und über die persische Grenze. IV-227 pag. Berlin, K. Siegismund. M. 3.
- Słownik geograficzny królestwa Polskiego i innych krajów słowiańskich.** [Geographisches Wörterbuch vom Kgr. Polen und den angrenzender slavischen Ländern.] Bd. XI. 900 pag. — Bd. XII. 960 pag. Warschau, 1891 u. 1892.
- Stackelberg, R. von**, [Reinhold Baron von,] Die Insel Mohn. Eine Skizze aus der baltischen Inselwelt. *Baltische Monatschrift, Rerol*, 41, 436—446.
- Tanfljew, G. I.**, Po tundram timanskich samojedow ljetom 1892 g. [Über die Tundren der timanischen Samojeden im Sommer 1892.] *Issw. Imp. Russkago G. Ob., Petersburg*, 30, 1—41. \*.

- Tureau, K.**, Das russische Ufer des schwarzen Meeres. *Handés amôreay*, Wien, 8, 297—301, 325—329, 384—386. [In armen. Spr.]
- Tottleben, C.**, Eindrücke von meiner Reise in Russland im August und September 1891. IV-183 pag. Stuttgart, A. Bonz & Co. M. 2,40. Geb. in Leinw. M. 3,40.
- White Sea Pilot**, Hydrographic Notice. No. 5, of the Year 1894. Notice, No. 1, Relating to the —, 1887. London, Admiralty. 4 d.
- Wiatka**, Matériaux sur la statistique du gouv. de —. T. IX. District de Iavansk. Part I. Wiatka. pag. 1—14. chap. II. Sols. pag. 14—23. Suppl. Composé et caractéristique des régions cultivées. pag. 1—59. \*. [In russ. Spr.]
- Wood, Evelyn**, The Crimea in 1854, and 1894. *Fortnightly Rev.*, London, N. Series, 56, 469—497, 593—617, 845—872. 8 \*.
- Wycieczka w góry Swietokrzyskie**. [Ausflug in das Sandomirer Gebirge.] *Wędrowiec, Warschau-Lemberg*, 29, 35, 52, 68, 84, 100, 116, 132, 148. ††.
- Wydrine, J.**, et N. Sibirtzew, Domaine „Starobelsky“. Travaux de l'expédition du Départ. Forestier, sous la direction de Dokoutchaev. T. I, livr. 2. Orohydrographie, géologie, sols et eaux souterraines. 98 pag. 2 \*. 1894. [In russ. Spr.]
- Zurawski, Wikenty**, Polska, Sibir i Amierika. [Polen, Sibirien und Amerika.] London, 1891. 128 pag.

## b. Geodäsie.

- Bonsdorf**, Trianguljazia St. Peterburgsskoj gubernii. Ismerenije Moloskowizkago i Pulkowskago utschebnago basissa basissnim priborom Ederina. [Triangulation des Petersburgers Gouvernements. Ausmessung der Moloskowitz-Pulkowa-Basis mit Jäderin's Basis - Mess - Apparat.] *Sap. wojenno - topografitschesskago otdela glawnago Shtaba, Petersburg*, 51, II, 1—162. 3 †.
- Iweronow, I.**, Obosrenije gradusnych ismerenij dug paralelej pod schirotami 52° i 47½°. [Uebersicht d. Gradmessungen d. Meridianbogen in den Breiten 52° und 47,5°.] *Trudy topografo - geodesitschesskoj Kommissii sa 1894, Moskau*, I, 78—87.
- , Opredelenije Schirot gg. Mosskwy, Bogorodsska, Kolomny, Možajsska, Swenigoroda, Dmitrowa i Podolsska. [Bestimmung d. Breiten d. Städte Moskau, Bogorodsk, Kolomna, Možajsk, Swenigorod, Dmitrowo u. Podolsk.] *Sap. wojenno - topografitschesskago otdela glawnago Shtaba, Petersburg*, 51, II, 324—415. 2 †.
- Klossovsky, A.**, Les oscillations du niveau de la mer Noire le long du littoral russe. *Ciel et Terre, Bruxelles*, 15, 199—213.
- Kratkij** istoritschesskij obsor geodesitschesskich rabot po wedomstwu Putej Ssoobschtschenija. [Kurzer historischer Ueberblick d. geodätischen Arbeiten im Communicationsressort.] *Jež. Imp. Russ. G. Ob., Petersburg*, 3, 55—100.
- Lebedew**, Trianguljazia po semle Orenburgsskago Kasatschjago wojska 1869—1873 g. [Triangulation auf dem Gebiet d. Orenburger Kosaken 1869—1873.] *Sap. wojenno - topografitschesskago otdela glawnago Shtaba, Petersburg*, 51, II, 220—323.
- Nikitin, S. N.**, i W. O. Paschkewitsch, Gipsometrija Sstrani meždu Wolgoju i Uralom. [Hypsometrie der Gegend zwischen Wolga und Ural.] *Iswe. Imp. Russkago G. Ob., Petersburg*, 30, 579—603. \*.
- Obsor** astronomitschesskich, geodesitschesskich, topografitschesskich i kartografitschesskich rabot Wojennago Wedomstwa, predstawlennich na Wissotschajscheje obosrenije w 1892 godu. [Uebersicht d. astronomischen, geodätischen, topographischen u. kartographischen Arbeiten d. Militair-Ressorts zur Allerhöchsten Besichtigung dargestellt im Jahre 1892.] *Jež. Imp. Russ. G. Ob., Petersburg*, 3, 1—20.

- Rylke**, Geometritschesskija niwellirowki wojenno-topografitschesskago otdela glawnago shtaba, wyp. 2. [Geometrische Nivellirungen d. Militär-topographischen Abteilung d. Generalstabes, Lief. 2.] *Sap. wojenno-topografitschesskago otdela glawnago Shtaba, Petersburg*, 51, II, 439—457. †.
- , S. D., Verzeichniss der Höhen des russischen Nivellements, 1871 93. 106 pag. \*. St. Petersburg, 1894. [In russ. Spr.] 4.
- Setebnizkiĭ**, I. J., Nепrawilnoje ukлонenije otwessnoilinii okolo Moskwi. [Unregelmässige Abweichung der Vertikallinie bei Moskau.] *Ispr. Imp. Russkago G. Ob., Petersburg*, 30, 225—230.
- , I. J., Resultati nabljudenij nad oborotnim majatnikom Repsolda okolo Moskwi. [Ergebnisse der Beobachtungen mit Repsold's Pendel bei Moskau.] *Ispr. Imp. Russkago G. Ob., Petersburg*, 30, 498—499.
- Sterneck**, Robert v., Relative Schwerebestimmungen ausgeführt im Jahre 1894, nebst einem Anhang über Barymeter-Beobachtungen. *M. k. u. k. Militär-Geogr. Inst., Wien*, 14, 242—313.

### c. Physische Geographie.

#### a. Allgemeines.

- Glinka**, K., N. Ssibirzew und P. Otozki, Chrenowski Utschasstok. [Distrikt Chrenowsk. (Oro-Hydrographie, Geologie, Boden u. Gewässer.)] *Trudy ekspedicii Lessnogo Departamenta pol rukowodstvom prof. Dokutschajewa, Nauch. otdel* 1894, Bd. I. No. 1. 81 pag. †. \*
- Gourov**, A., Compte-rendu préliminaire sur les travaux de l'expédition hydrogéologique dans les districts de Pawlograd et de Bakhmoute en 1892. *Compte-rendu du Zemstwo du gouv. d'Ekaterinoslaw pour 1892. Part II. III-122 pag.* Ekaterinoslaw, 1893. [In russ. Spr.]
- , A., Court compte-rendu préliminaire sur les explorations hydrogéologiques faites en 1893 dans les districts de Werkhnéprowsk, Ekaterinoslaw et Slawianoserbsk par l'expédition commandée par le Zemstwo du gouv. d'Ekaterinoslaw. *Suppl. au Compte-rendu du Zemstwo d'Ekaterinoslaw, pour 1893. 19 pag.* Ekaterinoslaw, 1894. [In russ. Spr.]
- , A., Exploration hydro-géologique des districts de Pawlograd et de Bakhmouth du gouv. d'Ekaterinoslaw. 529 pag. 17 †. 10 \*. Kharkov, 1893. [In russ. Spr.]
- Homén**, Theodor, Bodenphysikalische und meteorologische Beobachtungen mit besonderer Berücksichtigung des Nachtfrostphänomens. *Bidrag till k nmedom af Finlands Natur och Folk* 54, 187—415.
- Ismailski**, A., Wlaźnosstj potschwy i gruntowaja woda w sswjasi ss reljefom messtnossti i kulturnym ssostwojanem powerchnossti potschwy. [Die Feuchtigkeit des Bodens und das Grundwasser im Zusammenhang mit dem Relief der Ortschaft und dem Kulturzustand der Oberfl che des Bodens.] *Resultaty issledowanij wlaźnossti potschwy w Poltawsskom ujesde ss 1886—1893 god.* Poltawa, 1894.
- Krotow**, P. I., Wjatsskij uwal. [Der Wiatka-H henzug.] *Senleredenije, Moskwa*, 1, Nr. 3, 1—6. \*
- Nikitin**, S., B. Nalivkine, et N. Pogrebow, Compte rendu préliminaire sur les travaux de la Section hydro-g ologique dans les sources de la Wolga, du Dniepr, de la Krassiwaja Metsch, de l'Oka et de Syzrane. Expédition pour l'investigation des sources des rivieres principales de la Russie d'Europe. 74 pag. St. P tersbourg, 1894. [In russ. Spr.]
- Rabot**, Charles, Mouvement g ographique en Finlande. —  tudes g ologiques. — Les gel es blanches pendant l' t  1892. — Moyen d'en att nuer les effets. — Variations climatiques. —  tudes limnologiques. *Nouvelles G ographiques, Paris*, 4, 163—165.
- Sintzov**, I., Description hydrog ologique du district d'Odessa. *M m. S. Nat. Nouv. Russie*, 1894. 209 pag. 3 \*. [In russ. Spr.]



- Wydrin, I., i N. Ssibirinzew**, Sstarobjelsskij Utschasstok. [Distrikt Starobjelsk.] *Trudy ekspedicii Lessnogo Departamenta pod rukowodstwom prof. Dokutschajewa, Nautsch. otdel*, 1894, 1, No. 2. \*
- Wyssozki, N.**, Hidro-geologitschesskij otscherk Ladonsskago ujesda, Woronežsskoj gub. [Hydro-geologischer Bericht vom Ladon'schen ujesd, Gouvernement Woronež.] *Issw. Geologitschesskago Komiteta, St. Petersburg*, 13, 83—115. \*. [In russ. Spr. m. französ. Résumé.]
- Zemjatschensky, P.**, Domaine „Weliko-Anadole“. Oro-hydrographie, géologie, sols et eaux souterraines. *Trav. de l'expédition du Départm. Forêt. sous la direction de Dokoutcharv. T. I, livr. 3.* 49 pag. 2 \*. 1894. [In russ. Spr.]
- , **P.**, Pady. Domaine de Mr. B. Naryschkin. Oro-hydrographie, géologie, sols et eaux souterraines. 165 pag. \*. St. Pétersbourg, 1894. [In russ. Spr.] 4.

## β. Geophysik.

- Dubinsky, W.**, Magnetische Messungen ausgeführt in den Ostseeprovinzen und im Weichselgebiet im Sommer 1893. *Repertorium f. Meteorol., St. Petersburg*, 17, No. 13. 29 pag. 4 †.
- Wild, H.**, Ueber die Bestimmung der absoluten magnetischen Declination im Konstantinow'schen Observatorium zu Pawlowsk. *Mém. Ac. Imp. Sc. St.-Petersbourg* (7) 42, No. 6. 35 pag. 2 †.
- Zwetkow, S.**, Deklinator Schmidta i issledowanije im magnitnago ssklonenija w okressnosstjach ss. Koltuschej Ss.-Peterburgsskoj gub. [Deklinator von Schmidt und die Untersuchung der magnetischen Inklination in der Umgegend von Dorf Koltuschi, Gouv. St. Petersburg.] *Trudy topografo-geodesitschesskoj Komissii sa 1893. Moskau*, I, 158—185. 2 †.

## γ. Klimatologie.

- Adamow, N.**, Meteorologitschesskija nabludenija 1892—94 godow. [Meteorologische Beobachtungen 1892—94.] *Trudy ekspedicii Lessnogo Departamenta pod rukowodstwom prof. Dokutschajewa, Nautschny otdel*, 1894, Bd. 3, No. 1.
- Afanassjew, N.**, Ossadki i ssnežnyj pokrow w Moskwe. [Die Niederschläge und die Schneehülle in Moskau.] *Trudy topografo-geodesitschesskoj Komissii sa 1893, Moskau*, I, 131—143.
- Berg, Emil**, Über die Schneegestöber im europäischen Russland im Winter 1891—1892. *Repertorium f. Meteorol., St. Petersburg*, 17, No. 9. 25 pag.
- Beyer, Arthur**, Die Gewitter Russlands im Jahre 1887. *Repertorium f. Meteorol., St. Petersburg*, 17, No. 7. 33 pag. †.
- Britzke, O.**, Über den jährlichen Gang der Verdunstung in Russland. *Repertorium f. Meteorol., St. Petersburg*, 17, No. 10. 54 pag. †.
- Brounof, P.**, Orages dans le bassin du Dniéper en 1893. *Travaux du réseau météorologique du bassin du Dniéper, Kiev*, 1, No. 9. 96 pag. 5 †.
- Brückner, Éd.**, Das Klima von Odessa. [Nach Klossovsky.] *Meteorol. Z., Wien*, 11, 429—432.
- Heinrichs, Axel**, Snö- och isförhållandena i Finland år 1891. *Bidrag till kännedom af Finlands Natur och Folk* 54, 73—154. \*.
- Heintz, Eugen**, Die Gewitter Russlands im Jahre 1888. *Repertorium f. Meteorol., St. Petersburg*, 17, No. 8. 44 pag. 2 †.
- , **E.**, Kolebanija ossadkow w Ewropejsskoj Rossii. [Die Schwankungen der Niederschläge im Europäischen Russland.] *Issw. Imp. Akademii Nauk*, Bd. II, 1. 2 †.
- , **Eugen**, Über Niederschlagsschwankungen im europäischen Russland. *Repertorium f. Meteorol., St. Petersburg*, 17, No. 2. 25 pag. 2 †.
- Iwanowski**, Meteorologitschesskija nabludenija w g. Kowne. [Meteorologische Beobachtungen in der Stadt Kowno.] *Panjatnaja knižka Kow. Gub. na 1895 god.* 1894.

- Kaminskij, A.**, Der jährliche Gang und die Vertheilung der Feuchtigkeit der Luft in Russland nach den Beobachtungen von 1871 bis 1890. *Repertorium f. Meteorol. Supplementband 6.* 351 pag. †. 10\*. St. Petersburg, 1894. M. 25. 4.
- , A., Godowoj chod i geografitschesskoje rasspredelenije wlažnosti wosducha na prosstranstwe Rossijskoj Imperii po nabljudenijam 1871—1890 gg. [Jährlicher Gang und geographische Verteilung der Luftfeuchtigkeit auf dem Gebiet des Russischen Reiches nach den Beobachtungen von 1871—1890. *Pribavlenije k Meteorologitschesskomu Sborniku Imp. Akademii Nauk*, 1894, No. 1. †. 10\*.
- Klossowsky** über das Beobachtungsnetz im südwestlichen Russland. (Aus: „*La Nature*“.) *Meteorol. Z., Wien*, 11, 152.
- K[öppen], W.**, Verhalten des grossen Sturmes vom 7. bis 12. Februar d. J. in Russland. *A. d. Hydrogr. u. Marit. Meteorol., Berlin*, 22, 145—146.
- Levänen, S.**, Dagpunkten om sommarafnarne i Helsingfors jämförd med den lägsta temperatur, som inträffat under det närmast följande dygnet åren 1882—1891. *Fennia, Helsingfors*, 9, No. 3. 10 pag. [Mit deutschem Inhalt.]
- , S., Lufttemperaturens frekvens i Helsingfors åren 1882—91. *Fennia, Helsingfors*, 9, No. 2. 10 pag. 2 †. [Mit deutschem Inhalt.]
- Moberg, Ad.**, Sammandrag af de klimatologiska anteckningarne i Finland år 1893. *Öfversigt af Finska Vetenskaps-Societetens Förhandlingar, Helsingfors*, 36, 199—229.
- Odessa**, The climate of —. *Symons's Monthly Meteorol. Mag., London*, 29, 33—35.
- Pajewski, A.**, Nasze zdrowiska i uzdrowiska. [Die klimatischen und Kur-Orte im Kgr. Polen.] *Wędrowiec, Warschau-Lemberg*, 29, Nr. 22—48. ††.
- Sresnewsskij, B. I.**, Meteorologia w Rossii w 1891 godu. [Die Meteorologie in Russland im Jahre 1891.] *Jež. Imp. Russ. G. Ob., Petersburg*, 3, 178—206.
- Sundell, A. F.**, Askväden i Finland 1892 och 1893. *Bidrag till kännedom af Finlands Natur och Folk* 54, 35—71, 417—451. 2 †.
- , A. F., Snötäckets höjd i Finland vintern 1891—1892. *Fennia, Helsingfors*, 9, No. 1. 96 pag. 2\*. [Mit französ. Résumé.]
- Tschechowitsch, K.**, Gnosowyja jawlenija w Orenburgsskom kraje i ssrawnenije ich es grosami Ewropejskoj Rossii. [Die Gewittererscheinungen in der Orenburger Gegend und ihre Vergleichung mit denen des europäischen Russlands.] *Issc. Orenburgsskago otdela Imp. Russ. G. Ob., Orenburg*, 1894, 5, 43—80.
- Wyssozki, G.**, Ssutotschnyje minimumy temperatury. [24-stündige Minima der Temperatur.] *Trudy ekspedizii Lesnogo Departamenta, pod rukowodstwom prof. Dokutschajewa, Nautsch. otdel*, 1894. Bd. 3, No. 1.

#### δ. Gebirgskunde.

- Andrussow, N.**, Die Geotektonik der Halbinsel Kertsch. *Materialien z. Geologie Russlands, St. Petersburg*, 16, 63—335. ††. 2 †. \* 1: 126 000. [In russ. Spr.]
- Bélikov, S.**, Origine de la mer Baltique et son seuil du partage de la mer Caspienne. *J. C. des Natural. IX. Session à Moscou*, 1894, No. 4. [In russ. Spr.]
- Bodenschätze**, Die mineralischen — des Donezgebietes in Südrussland. *Berg- und Huettenmännische Zeitung, Leipzig*, 53, 28—30.
- Bogoslowsky, N.**, Das Flusssystem der Wyscha und des Wad in geologischer Beziehung. *Materialien z. Geologie Russlands, St. Petersburg*, 16, 29—61. [In russ. Spr.]
- Demerdji**, Une catastrophe dans le village — sur les rives Sud de la Crimée. *Mém. Club Alpin de la Crimée*, 1894, Livr. 4, 127—128. [In russ. Spr.]
- Fedorow, E.**, Geologitschesskija issledowanija jugo-sapadnoj tschassti oblassti 89-go lissta 10-ti-wersstnoj karty. [Geologische Untersuchungen des südwestlichen Teils des Gebietes des 89sten Blattes der Zehnwerst-Karte.] *Issc. Geologitschesskago Komiteta, St. Petersburg*, 13, 75—81. [In russ. Spr. m. französ. Résumé.]
- Frosterus, B.**, Beskrifning till kartbladet No. 25. Föglö. 1894. 43 pag †. \* 1: 200 000. Finlands Geologiska Undersökning.

- Gabbé, B.**, Tremblements de terre de 19/31 août 1894 dans les gouv. Sud-Ouest de la Russie. *Moniteur Météorol.*, 1894, No. 10, 385—388. [In russ. Spr.]
- Geer, Gerard de**, Om kvartära nivåförändringar vid Finska viken. *Geol. Fören. Stockholm Förhandl.* 10, 639—655.
- Gordjagin, A.**, u. R. **Rispoloženski**, O potschwennych issledowanijach, proiswedennyh w Permsskoj gub. [Ueber die Boden-Untersuchungen, ausgeführt im Gouvernement Perm]. *Sbornik Permsskago Semastwa*, 1894, No. 5—6.
- Gordiaguine, A.**, Compte rendu sur une excursion scientifique en 1893. *Mém. Scient. Univ. Kazan*, 1894, Mai-Juin. [In russ. Spr.]
- Hume, W. F.**, Notes on Russian Geology. III. The Black Earth. *Geol. Mag., London*, N. Series, Decade IV, 1, 303—312, 349—357.
- Ischitzky, N.**, Kurzer Bericht über den geologischen Bau des Kreises Jadrinsk im Gouv. Kazan und des östlichen Theiles des Kreises Kurmysch im Gouv. Simbirsk. *Materialien z. Geologie Russlands, St. Petersburg*, 10, 13—28. [In russ. Spr.]
- Jurine, N.**, Notes sur la constitution géologique de quelques localités du gouvernement de Samara. *B. Comité Géol., St.-Petersbourg*, 12, 259—269. [In russ. Spr. mit französ. Résumé.]
- Karakasch, N.**, Description géologique des sources de Koubane et de la steppe de Stawropol. *J. C. des Natural. à Moscou*, 1894, Nr. 7. [In russ. Spr.]
- Karpinsky, A.**, Sur le caractère général des mouvements de l'écorce terrestre dans la Russie d'Europe. *B. Ac. Sc. St.-Petersbourg* (5) 1, No. 1, 1—20. 19\*. [In russ. Spr.]
- Klossovsky, S.**, Tremblements de terre au sud-ouest de la Russie l'année 1893 et 1894. *Travaux du réseau météorol. du sud-ouest de la Russie* 1893, Vol. VI, 90—110. — *Moniteur Météorol.*, 1894, No. 8, 313—317. \*. [In russ. Spr.]
- Kobetzky, O.**, Aperçu des recherches géologiques et les explorations des matières minérales utiles dans le domaine Doubrowka. *Gazette des Mines*, 1894, No. 11. \*. [In russ. Spr.]
- Kohlen, Ueber mineralische** — in Russland. *Berg- und Huettenmaennische Zeitung, Leipzig*, 53, 419—421, 459—462.
- Korjinsky, N.**, Tremblements de terre à Komrate, gouv. de Bessarabie. 19/31 août 1894, No. 10, 393—394. [In russ. Spr.]
- Kortazzi, S.**, Account of Observations made with the Horizontal Pendulum at Nicolaiew. *Rep. British Ass. Advancement Sc.* 64, 155—158. ††.
- Krahmer, Der südliche Ural und der Berg Iremel.** *Globus, Braunschweig*, 60, 129—130.
- Krotow, P.**, Allgemeine geologische Karte von Europäischen Russland. Blatt 89. Geographischer Theil. Oro-hydrographische Skizze des westlichen Theiles des Regierungsbezirkes Wjatka, im Wjatka, im Bereiche von Blatt 89. *Mém. du Comité Géologique, St.-Petersbourg*, 13, No. 2. IV-241 pag. ††. \*. [In russ. Spr. mit deutschem Auszug.]
- , P., Compte rendu préliminaire sur les recherches géologiques dans le gouvernement de Wiatka. *B. Comité Géol., St.-Petersbourg*, 13, 65—73. [In russ. Spr. m. französ. Résumé.]
- Lebedew, N.**, Geologitschesskija issledowanija w Kalmiusso-Torezkoj kotlowine Donezkago kamennougolnago basseina. [Geologische Untersuchungen in d. Kalmiusso-Torezker Senke d. Donezker Steinkohlenbassins.] *Issw. Geologitschesskago Komiteta, St. Petersburg*, 13, 149—177. [In russ. Spr. m. franz. Résumé.]
- , Vorläufige Mittheilung über die geologischen Untersuchungen an der Waga. *Materialien z. Geologie Russlands, St. Petersburg*, 10, 1—11. [In russ. Spr.]
- Lutugin, L.**, Geologitschesskija issledowanija, proiswedennija w sew. tschassti Donezkago kamennougolnago basseina w 1893 godu. [Geologische Untersuchungen im nördlichen Theil des Donetzker Steinkohlenbasseins, ausgeführt im Jahre 1893]. *Issw. Geologitschesskago Komiteta, St.-Petersbourg*, 13, 129—148. [In russ. Spr. m. französ. Résumé.]

- Moberg, K. Ad.**, Uppgifter om jordskalfven i Finland före år 1882. *Fennia. Helsingfors*, 9, No. 5. 26 pag. [Mit französ. Résumé.]
- Muschketow, J.**, Lametka o nekotorych semletrjassenijach w Rossii 1893—94 gg. [Bemerkungen über einige Erdbeben in Russland 1893—94.] *Issw. Geologitschesskago Komiteta, St.-Petersburg*, 13, 221—227.
- Nikitin, S.**, Russkaja geologitschesskaja biblioteka sa 1893 god. [Bibliothèque Géologique de la Russie pour 1893.] *Priloženije k tomu* 13 *Issw. Geologitschesskago Komiteta*, 1894. IV-200 pag. [In russ. u. franz. Spr.]
- [—, S.], Die Eiszeit in Russland. *Globus, Braunschweig*, 65, 102—103.
- Ototzky, P.**, La forêt „Schipov“. Aperçu géologique et pédologique. *Trav. Expéd. du Départ. Forest., sous la direction de Dokoutschaev. Partie scient.* T. I, livr. 1. 52 pag. \*. [In russ. Spr.]
- Ramsay, W.**, und **V. Hackman**, Das Nephelinsyenitgebiet auf der Halbinsel Kola. I. *Fennia, Helsingfors*, 11, No. 2. III-225 pag. ††. 18 †. 2 \*.
- Riemann, K.**, Die geologischen Aufnahmen von Finnland. *Glückauf*, 1893, 1311.
- , **K.**, Neue geologische Uebersichtskarte von Russland. *Glückauf*, 1893, 1495, 1512, 1530.
- Schmidt, Fr.**, Recherches géologiques dans l'Estonie et sur l'île d'Oesel. *B. Comité Géol., St.-Petersbourg*, 13, 59—63. [In russ. Spr. m. französ. Résumé.]
- Siemiradzki-Dunikowski**, Szkic geologiczny królestwa Polskiego, Galicyi i krajów przyległych. [Geologische Skizze vom Kgr. Polen, Galizien und angrenzenden Ländern.] [Sep. Abdr. aus dem „*Pam. fiz.*“ 1891. Bd. 11.] Warschau, 1891. 146 pag. †.
- Stoukenberg, A.**, Recherches géologiques dans la partie moyenne de l'Oural. *B. Comité Géol., St.-Petersbourg*, 13, 51—57. [In russ. Spr. m. französ. Résumé.]
- Tigerstedt, A.**, Beskrifning till kartbladet No. 26. Enskär. 1894. 9 pag. \* 1 : 200 000. Finlands Geolog. Undersökning.
- Trejdosiewicz, J.**, Objáśnienie do mapy geologicznej gub. Lubelskiej. [Erläuterung zur geologischen Karte vom Gouv. Lublin.] *Pam. fizyograficzny, Warszawa*, 13, B. \* 1 : 126 000.
- Tremblements de terre** [Février 1894 au Sud de la Russie.] *Moniteur Météorol.*, 1894, No. 3, 120—121. [In russ. Spr.]
- , Les — en Russie. *Moniteur Officiel*, 1894, No. 51 et 55. [In russ. Spr.]
- Tschernyschow, F.**, Raboty, proiswedennija w Donezkom kamennougolnom bassaine w 1893 godu. [Die Arbeiten. ausgeführt im Donezker Steinkohlenbassin 1893.] *Issw. Geologitschesskago Komiteta, St.-Petersburg*, 13, 117—127. [In russ. Spr. m. französ. Résumé.]
- Tschoukhnowsky, G.**, Le royaume des sables (sables mouvants d'Aleschkowo distr. Dnieprovsk, gouv. de Tauride). *Econom. rurale et forest.*, 1894, No. 10, 79—94. [In russ. Spr.]
- Wiśniewski, Tadeusz**, Zapiski geologiczne z Podola. [Geologische Notizen aus Podolien.] *Spraw. Komisji fizyograficznej, Krakau*, 26, B, 1—15.
- Wyssozki, G.**, Materialy po isutscheniju tschernych burj w sstepjach Rossii. [Materialien zur Untersuchung d. Sandstürme in den Steppen Russlands.] *Trudy ekspedicii Lessnogo Departam., pod rukowodstwom prof. Dokutschajewa, Sbornik otd.* 1894, No. I, 31—48.

## ε. Hydrographie.

- Anoutschine, D.**, Compte-rendu préliminaire sur les recherches faites dans les sources de la Duna. Expédition pour l'étude des sources des fleuves et des rivières principales de la Russie d'Europe. 63 pag. [In russ. Spr.]
- Bogolubsky, N.**, A la question sur les propriétés et la température des eaux des couches superficielles de la ville de Tomsk. *Trav. S. Nat Tomsk*, 1894, 4, 83—89. [In russ. Spr.]
- Broounof, P.**, Prise et débaçe des eaux 1892 à 93. *Travaux du réseau météorologique du bassin du Dniéper, Kiev*, 1. No. 6. 22 pag. †.

- Golovkinsky, N.**, Conditions des eaux artésiennes du district de Kherson. II-16 pag. Avec une carte géolog. du district. Kherson, 1894. [In russ. Spr.] 4.
- Idman, Alvar**, Islossningstiderna i Kumoälff, bearbetade med hänsyn till solfläckarnes frekvens. *Fennia, Helsingfors*, 9, No. 4, 3—11.
- Iwanowsskij, A. A.**, Isstoki reki Moskwki. [Die Ursprünge des Flusses Moskau.] *Semlewedeniye, Moskwa*, 1, Nr. 2, 89—94. ††.
- Khlebnikov, K.**, La rivière Kschene et ses affluents. Edit. de l'expédition pour les explorations des sources des rivières de la Russie de l'Europe. 34 pag. St. Pétersbourg, 1894. [In russ. Spr.]
- Krahmer**, Die Quelle der Moskwa. *Globus, Braunschweig*, 66, 321—322.
- , Kulikowskis Untersuchungen über das Zuwachsen und das zeitweilige Verschwinden der Seen in dem Gebiete von Onega. *Globus, Braunschweig*, 66, 383—385.
- Kulikowsskij, G. I.**, Sarosstajuschtschija i perioditschesski isstchesajuschtschija osera Obonežsskago kraja. [Die bewachsenen und periodisch verschwindenden Seen in der Gegend von Obones.] *Semlewedeniye, Moskwa*, 1, Nr. 1, 17—46. ††.
- Levänen, S.**, Solfläckarnes inflytande på islossningstiderna i Finlands floder och på vattenstandet i Finska viken. Med förord af —. *Fennia, Helsingfors*, 9, No. 4, 27 pag. †. [Mit deutschem Inhalt.]
- Meinander, Einar**, Islossningarnas i Borgå å beroende af solfläckarna. *Fennia, Helsingfors*, 9, No. 4, 12—22.
- Rehman, Antoni**, Jezioro Świtez i Koldyczewskie. [Die Seen Świtez und Koldyczewo.] *Wzschaniat, Warschau*, 10, 705—707, 722—724.
- Ślowikowski, Józef**, Charakterystyka Wisły i o zjawiskach towarzyszących zamarzaniu rzek. [Charakteristik der Weichsel und über Begleiterscheinungen des Zuganges der Ströme.] *Pam. fizyograficzny, Warschau*, 12, A, 191—214. †.
- Smolensk**, Puits artésiens dans la ville de —. *Mess. Off.*, 1894, No. 102. — *Gazette de Smolensk*, 1894. [In russ. Spr.]
- Stuokenberg, A.**, Les eaux souterraines de la ville de Kazan. *Procès-Verb. S. Nat. Kazan*, 1893, 24, Suppl. No. 134. 10 pag. [In russ. Spr.]
- Tillo, A. A.**, Padenije reki Newi ot nikolajewsskago mossta w Ss.-Peterburge do Kronschadta. [Das Fallen des Flusses Newa von der Nicolas-Brücke in Petersburg bis Kronstadt.] *Ismr. Imp. Russkago G. Ob, Petersburg*, 30, 760—761.
- Timonoff, De**, Les cataractes du Dnièpre. *Congr. Navig. Intér., La Haye*, 6, 1894.
- Wischnjakow, E. P.**, Die Quelle der Wolga. 23 pag. ††. 60 Phototypien. \* St. Petersburg, 1893, W. J. Stein. [In russ. Spr.]

d. *Biologische Geographie.*

- Cybulski, Hipolit**, Ciąg dalszy spostrzeżeń fitofenologicznych poczynionych w ogrodzie botanicznym w Warszawie od r 1886—91. [Fortsetzung der im warschauer botanischen Garten in den Jahren 1886—91 durchgeführten phyto-phanologischen Beobachtungen.] *Pam. fizyograficzny, Warschau*, 12, A, 185—190.
- Dokuchaew, V. V.**, The Russian Steppes. Study of the Soil in Russia, its Past and Present. Published by the Department of Agriculture Ministry of Crown Domains for the World's Columbian Exposition at Chicago. Editor of the English Translation, John Martin Crawford. 61 pag. St. Petersburg, 1893.
- Drymmer, K.**, Sprawozdanie z wycieczki botanicznej odbytej do powiatu Tureckiego i Sieradzkiego, odbytej w r. 1889 i 1890. [Bericht über botanische Ausflüge i. d. Kreisen Turek und Sieradz a. d. J. 1889 u. 1890.] *Pam. fizyograficzny, Warschau*, 11, C.
- , K., Sprawozdanie z wycieczki botanicznej w okolicach Koła i Sompolna. [Bericht über den botanischen Ausflug in die Gegend von Kolo und Sompolno (Gouv. Kalisch).] *Pam. fizyograficzny, Warschau*, 13, C.
- Famintzin, A.**, u. S. Korshinsky, Übersicht der Leistungen auf dem Gebiete der Botanik in Russland während des Jahres 1892. Aus dem Russischen übersetzt von Köppen. 213 pag. St. Petersburg, 1894. Leipzig, Voss.

- Guse**, Die Gebirgs- und Waldverhältnisse der Krym. *Z. f. Forst- u. Jagdwesen* 25, 103—106.
- Herder**, F. v., Uebersicht über die botanische beschreibende Litteratur und die botanischen Sammlungen des Kaiserlichen botanischen Gartens in St. Petersburg. *Botan. Centralblatt, Cassel*, 58, 385—392.
- Jacobsohn**, G., Sametka o wodnoj faune osstrowa „Bolschaja Topa“ na Bjelom more. [Bemerkung über die Wasserfauna d. Insel „Bolschaja Topa“ im Weissen Meer.] *Trudy Russ. Entomologitschesskago ob.*, 1894, 28.
- Kaunhowen**, F., Die Bewaldung der Steppen Russlands. *Deutsche Forstzeitung, Neudamm*, 8, 49—50.
- Kihlman**, A. Osw., Finsk botanisk literatur 1891—1893. *Botaniska Notiser, Lund*, 1894, 202—211.
- Klittke**, M., Die biologische Station des Klosters Solowetzki im Weissen Meere. *Die Natur, Halle a. S.*, 43, 541—543.
- Korschinsky**, S., Flora des Ostens des europäischen Russlands in systematischer und geographischer Beziehung. Bd. I. [Aus: „Nachrichten d. K. Universität Tomsk“, 1892.] 227 pag. 3 f. Tomsk, 1892. [In russ. Spr.]
- Korshinsky**, S., Les restes de la végétation ancienne dans l'Oural. *B. Ac. Imp. Sc. St.-Petersbourg* (5) 1, 21—31. \* 1:16 800 000. [In russ. Spr.]
- , S., Notice sur quelques plantes de la Russie d'Europe. *B. Ac. Imp. Sc. St.-Petersbourg* (5) 1, 101—111. [In russ. Spr.]
- Kozłowski**, Władysław, O powstaniu i przyszłości lasów dębowych na granicach obszaru leśnego w Rosyi środkowej. [Über Entstehung und Zukunft der Eichenwälder auf der Grenze des Waldgebietes in Central-Russland.] *Więschisriat, Warszawa*, 10, 443—445.
- Krasnow**, A., Steppes de la Russie méridionale. Leur origine, leur évolution, leur flore et leurs corrélations avec les steppes et des prairies de l'Asie et de l'Amérique septentrionale. *A. de G., Paris*, 3, 296—318.
- Krause**, Ernst H. L., Die Waldgrenzen in Südrussland. *Globus, Braunschweig*, 66, 320.
- Łapczyński**, Kazimierz, Zasięgów roślin dennokwiatowych w królestwie Polskiem i krajach sąsiednich. [Die geographische Verbreitung der thalamifloren Pflanzen im Kgr. Polen und angrenzenden Ländern.] *Pam. fizyograficzny, Warszawa*, 11, C, 1—40; 12, C, 3—70. 18 f. 7 \*.
- , Kazimierz, Z powiału Trockiego do Szczawnicy. [Floristische Reise vom Kreise Troki bis Szczawnica.] *Pam. fizyograficzny, Warszawa*, 12, C, 71—128. f.
- Maas**, G., Ueber die Steppen des südlichen Russland. [Nach A. Krasnow.] *Naturw. Wochenschr., Berlin*, 9, 283—284, 333.
- Moberg**, Adolf, Fenologiska iakttagelser i Finland åren 1750—1845. Sammenställda och ordnade af —. *Bidrag till Kännedom af Finlands Natur och Folk, Helsingfors*, 55. XII-165 pag.
- , Ad., Sammandrag af de klimatologiska anteckningarne i Finland år 1893. *Öfversigt af Finska Vetenskaps-Societeten's Förhandlingar, Helsingfors*, 36, 199—229.
- Oppel**, A., Russlands Wald. *D. G. Blätter, Bremen*, 17, 229—240.
- Paczoski**, Jósef, Stepy kalmuckie. [Die Steppen der Kalmücken.] *Więschisriat, Warszawa*, 10, 241—243, 264—266.
- Schessterikow**, P., Materialy dlja flory jugo-sapadnoj tschassti Odesskago ujesda Cherssonskoj gub. [Materialien zur Flora d. südwestlichen Teils d. Odessaer ujesd, Gouvernement Chersson]. *Sap. Noworossijskago Ob. Esstesn.*, 1894, 19, I.
- Spostrzeżenia** fenologiczne w Królestwie Polskiem. [Phänologische Beobachtungen im Kgr. Polen. (1891 u. 1892).] *Pam. fizyograficzny, Warszawa*, 12, A, 173—184; 13, A, 176—187.
- Seljasow**, M., Na kraju Urmana (nedelja botanitschesskich ekskursij w okresstnosstjach b. Ekaterininsskago Sawoda) sso spisskom rosstenij. [Am Ende von Urman (eine Woche botanische Exkursionen in d. Umgegenden d. Ekaterininschen Werkhauses) nebst e. Register d. Pflanzen]. *Sap. Sapadno-Ssibirskago otdela Imp. Russ. G. Ob., Omsk*, 1894, 17, III. 35 pag.

- Sepissok** sstatiej i rabot po fito-geografii Rossii sa 1892--93 godi. [Verzeichniss der Artikel und Arbeiten über Phyto-Geographie Russlands in den Jahren 1892—93.] *Jež. Imp. Russkago G. Ob., Petersburg*, 4, 146—151.
- Tanfiljev, G.**, Les rapports entre la végétation et le sol, d'après les recherches faites dans le gouv. de Voroněje. *Trav. S. Nat. St. Petersbourg, Sect. de Botanique*, 1892, 22, 80—85. [In russ. Spr.]
- Tanfiljev, G.**, Predely lessow na juche Rossii. [Die Grenzen der Wälder in Südrussland.] *Trudy ekspedizii Lessnogo Departamenta, pod rukowodstvom prof. Dokutschajewa, Nauch. otdel*, 1894, 2, No. 1. 174 pag. \*. St. Petersburg, 1894, Jewdokimow. [In russ. Spr. m. deutschem Auszug.]

e. *Anthropogeographie.*

- Charusin, N.**, K woprossu ob assimiljazionnoj sspossobnossti russkago naroda. [Zur Frage über die Assimilationsfähigkeit des russischen Volkes.] *Etnografitscheskoje Obosrewije*, 1894, No. 4.
- Hausmann, R.**, Ueber die Verbreitung der Schalen- oder Schildkröten-Fibeln in unseren Provinzen [zur Frage über die Einwanderung der Liven]. *S.-Ber. d. Gelehrten Estnischen Ges., Dorpat*, 4, 45 ff.
- Hryncowicz-Talko, J.**, Charakterystyka fizyczna ludów Litwy i Rusi. [Physische Charakteristik der Völker von Lithauen und Klein-Russland.] *Zbiór wiadomości do Antrop. krajowej, Krakau*, 17, A, 53—172. \*.
- , J., Charakterystyka fizyczna ludności żydowskiej Litwy i Rusi na podslawie własnych spostrzeżeń. [Physische Charakteristik der Juden in Lithauen und Klein-Russland auf Grund eigener Untersuchungen.] *Zbiór wiadomości do Antrop. krajowej, Krakau*, 16, A, 1—62.
- Ivanowskij, A. A.**, und **A. T. Roschdestwenskij**, In wie weit sind die Folgerungen des Prof. N. J. Jograf in seinen „Anthropometrischen Untersuchungen der männlichen großrussischen Bevölkerung des Gouvernements Wladimir, Jaroslaw u. Kostromai“ wahr, und haben diese Untersuchungen irgend welche wissenschaftliche Bedeutung? Moskau, 1894. [In russ. Spr.]
- Kallas, O.**, Lutsi maarahvas. [Die estnische Bevölkerung in Lutsi (Gouvernement Vitebsk).] 151 pag. Helsingfors, 1894, Finn. Litteraturges. M. 2, 50.
- Krzywioki, Ludwik**, Kurpie. [Das polnische Volk der Kurpen.] *Biblioteka warszawska, Warszawa*, 207, 527—558; 208, 61—96, 349—385.
- Paczoski, J.**, Kalmucy. [Die Kalmüken.] *Wszelki świat, Warszawa*, 10, 369—371, 395—397.
- Siteckij, J. A.**, Skizzen des Lebens der astrachanischen Kalmyken. Ethnographische Betrachtungen in den Jahren 1884—1886. *Nachr. K. russ. Ges. d. Freunde d. Naturw., Anthrop. u. Ethnogr., Moskau*, 77, Liefg. 1. II-73 pag. 12 †. 4.
- Strzelbicki, Kazimierz**, Wskazówki do badań antropometrycznych nad ludem. [Einführung in die anthropometrischen Messungen unseres Volkes.] *Wiśła, Warszawa*, 6, 512—529.
- Zakrzewski, Adam**, Najbliższe zadania antropologii i etnografii polskiej. [Die wichtigsten Aufgaben der polnischen Anthropologie und Ethnographie.] *Wiśła, Warszawa*, 6, 255—259. \*
- , Adam, Wzrost w Królestwie Polskiem. Przyczynek do charakterystyki fizycznej Polaków. [Wachstumsverhältnisse im Kgr. Polen. Ein Beitrag zur physischen Charakteristik der Polen.] *Zbiór wiadomości do Antrop. krajowej, Krakau*, 15, B, 1—39. †. 2 \*.
- Couharevitch, I.**, La Russie industrielle. Région Ouest. *Rev. Univer. des mines etc.*, 1892, 19, 265—335.
- Crawford, John Martin**, The Industries of Russia. Siberia and the Great Siberian Railway. With a General Map by the Department of Trade and Manufactures Ministry of Finance for the World's Columbian Exposition at Chicago. Editor of the English Edition —. Vol. V. St. Petersburg, 1893.

- Gawroński, Franc.**, O uprawie wina w Polsce. [Über Weinbau in Polen.] *Ekonomista Polski, Lemberg*, 13, 187—204.
- Goulichambaroff, Stéphane**, Les forces productrices de la Russie. 24 pag. Trad. du russe par Sophie Goulichambaroff. Anvers.
- [**Gross, Friedr. Wilh.**], Die handelspolitische und volkswirtschaftliche Bedeutung der Wolgastrasse im Sommer und Winter. *Z. f. Schulgeographie, Wien*, 15, 204—211.
- Immanuel, F.**, Die Trockenlegung des Poljesje. *Globus, Braunschweig*, 66, 293—300. \* 1 : 2 750 000.
- Keppen, A. de**, Aperçu général sur l'industrie minérale de la Russie. *A. d. Mines, Paris*, (9) 5, 180—273, 279—368. 2\*.
- Kleczynski, Józef**, Le recensement de la population dans l'ancienne République de Pologne. *B. Ac. Krakau*, 1892, 289—292.
- , Józef, Polska w cyfrach. [Polen in Ziffern dargestellt.] *Przegl. polski, Krakau*, 105, 477—510.
- Kowalew, O.**, Ljesso kulturnyja raboty w 1892—1893 godach. [Waldkulturarbeiten in den Jahren 1892—1893.] *Trudy ekspedicii Lesnogo Departamenta, pod rukowodstwom prof. Dokutschajewa, otdel praktičesk. rabot*, Bd. I, 1, 1894.
- Lubiński, Józef**, Stosunki Wołynia, Podola i Ukrainy pod względem ekonomicznym, przemysłowym i technicznym. [Wohlynien, Podolien und Ukraine in ökonomischer, industrieller und technischer Beziehung.] *Czas. techniczne, Lemberg*, 10, 4—6, 9—12, 17—18, 29—32, 38—40, 47—49, 53—55. \*
- Nowa droga wodna w Królestwie**. [Neue Wasserstrasse im Kgr. Polen (Kanal Przemsza-Bzura).] *Przegl. tygodniowy, Warszawa*, 28, 389—390.
- Pilat, Tadeusz**, Wychodźstwo z powiatów podolskich do Rosyi w r. 1892. [Auswanderung aus den podolischen Bezirken nach Russland i. J. 1892.] *Wiad. stat.*, 1892, 13, 45—79.
- Załęski, Witola**, Stosunki rolnicze w Rosyi. [Die Ackerbau-Verhältnisse in Russland.] *Ateneum, Warschau*, 76, 324—345.

#### f. Historische Geographie.

- Callier, Edward**, Powiat pyzdski w XVI stuleciu, szkic geograficzno-historyczny. [Eine historisch-geographische Skizze des Kreises Pyzdry (Peisern) im XVI. Jahrhundert.] 334 pag. Posen, 1888/91.
- Greiffenhagen, W.**, Archangel als Handelsconcurrentin Revels im siebzehnten Jahrhundert. *Beitr. z. Kunde Esth-, Liv- und Kurlands, Reval*, 4, 162—180.
- Hansen, G. v.**, Die ehemalige schwedische Stadt Nyen (Nyenschanz) unweit der Newamündungen. *Sonderabdruck des „Revaler Beobachter“*, 1894 No. 250.
- Hołowkiewicz, Emil**, Echa historyczne z puszczy i bagnisk starej Słowiańszczyzny. [Historische Nachrichten aus den Urwäldern und Morästen der alten Slavenländer.] *Sylvan*, 1892, 5—12, 46—57, 109—119, 152—156, 197—205, 262—268, 298—302, 333—334.
- Jablonowski, Aleksander**, Etniczna postać Ukrainy w epoce zjednoczenia jej z Koroną. [Die ethnographischen Verhältnisse in der Ukraine zur Zeit der Vereinigung derselben mit Polen.] *Kwart. hist.*, 1893, 408—435.
- , Aleksander, Kolonizacya Ukrainy za ostatnich Jagiellonów. [Die Kolonisation in der Ukraine zur Zeit der letzten Jagellonen.] *Kwart. hist.*, 1893, 50—65.
- , Aleksander, Polska XVI w. pod względem geograficzno-statystycznym. Ziemia ruskie. Ukraina: Kijów, Braclaw. [Polen im XVI. Jhdte. in geographisch-statistischer Beziehung. Russische Länder. Ukraine: Kiew, Braclaw.] *Źródła dziejowe [Geschichts-Quellen]*. Bd. XX u. XXI, II-89-285 pag. XXVI-II-654-LI pag. Warschau, 1894.
- , Aleksander, Zasedlenie Ukrainy w epoce litewskiej. [Die Besiedelung der Ukraine in der lithauischen Epoche.] *Ateneum, Warschau*, 64, 439—470.



- K[allas], O.**, Mis wõõrad 250 aasta eest meie maast ja rahwast arwasiwad. [Die Kenntnisse der Ausländer von den Esten vor 250 Jahren.] *Eesti üliõplaste seltsi album, Jurjev*, 1894, 2.
- Kawczynski**, Maksimilian, Dwie etymologie: Wisła i Bug. [Zwei Etymologien: Weichsel und Bug.] *Ateneum, Warszawa*, 66, 544—550.
- Kętrzyński**, Wojciech, Les frontières de la Pologne au X siècle. *B. Ac. Krakau*, 1892, 91—97.
- Kraushar**, Aleksander, Notatki Anglika Morisona z podróży po Polsce, odbyte w r. 1593. [Notizen des Engländers Morison über eine Reise in Polen i. J. 1593.] *Przewodnik literaki i naukowy, Lemberg*, 19, 504—512.
- Nagy**, Géza, Egy pár szó a szkithákrol. [Einige Worte über die Skythen.] *Ethnographia, Budapest*, 5, 223—238, 279—320.
- Podróż**, Czecha przez Polskę w Grudniu r. 1604. [Die Reise eines Böhmen durch Polen im Dezember des J. 1604.] *Gaz. Polska, Czerniowicz*, 1891, Nr. 51—52.
- Saint-Yves**, G., La connaissance géographique de la Russie en France du XVI<sup>e</sup> au XIX<sup>e</sup> siècle. *B. S. G. Marseille* 18, 242—264.
- Schultheiss**, Fr. Guntram, Korbs Diarium itineris in Moscoviam 1698. *Globus, Braunschweig*, 66, 168—173. ††.
- Sozański**, A., Wykład politycznej geografii rządu i administracyi dawnej Polski przy koncu istnienia całego państwa [1648—1772]. [Darstellung der politischen Geographie und Administration in Polen zu Ende des Bestehens desselben.] 521 pag. Krakau, 1892.

## g. Reiseführer.

- Golovkinsky**, N., Guide pour la Crimée. 6<sup>e</sup> edit. XIV-551-X pag. 7\*. Simpheropol, 1894. [In russ. Spr.]

## h. Karten.

- Carte Géologique**, Table général de la — de la Russie d'Europe publiée par le comité géologique. *B. Comité Géol., St.-Petersbourg*, 13, No. 1.
- Kiepert's** neueste Spezial- und General-Karten mit wertvollem, statistischen Material von Paul Lippert u. vollständigem Namen-Verzeichniss mit Bevölkerungsziffern zu jeder Karte. Lith. u. Farbendr. No. 27. Russland. 1:8000000. 4 pag. [Aus: „Kiepert's Handatlas.“] Berlin, D. Reimer. In Futteral M. 1. Gr.-Fol.
- Krasnopolski**, Karol, Atlas dróg bitych królestwa polskiego, przewodnik dla cyklistów, turystów i pieszych. [Kommunikations-Atlas des Königr. Polen, ein Führer für Radfahrer, Turisten und Fussgänger.] Th. I. (Westheil.) 3 pag. 59\*. Th. II. (Südheil.) 3 pag. 41\*. T. III. (Ostheil.) 3 pag. 50\*. Warschau, 1894.
- Mewius**, A., Carte industrielle du bassin carbonifère de Donetz. Kharkow, 1894. [In russ. Spr.]
- Ssinzow**, I., Geologitschesskaja Karta odesskago gradonatschalsstwa. [Geologische Karte des Odessaer gradonatschalstwo.] 1894.
- White sea**. Approaches to Kem. 1,73 inches. No. 2061. London, Admiralty. 1 s.

## L. Die Balkan-Halbinsel.

## a. Landeskunde und Chorographie.

- Badeni**, Jan, Nad serbskim Dunajem. [An der serbischen Donau.] *Przegl. powszechny, Krakau*, 34, 236—260.
- Brookhaus**, Heinrich, Das Klosterland des Berges Athos. *M. Ver. E. Leipzig*, 1894, XVIII—XX.
- Černý**, Vratislav, Cestování po Černé Hoře. [Reise durch Montenegro.] 12 pag. Prag, 1894, Selbstverlag. typ. F. Šimáček.
- Bibliotheca Geographica.* 1894.

- Coquelle, P.**, Le Royaume de Serbie. 1<sup>re</sup> édition. 295 pag. Paris, 1894, Vanier. Fr. 3,50. 18.
- Cozens-Hardy, W. H.**, Montenegro and its Borderlands. *G. J., London*, 4, 385—407. ††. \* 1 : 600 000.
- Doublet, Georges**, Une excursion à Constantinople. 130 pag. Foix, 1893, impr. Gadrat aîné.
- Fischer, Theobald**, Übersicht über die wissenschaftliche Litteratur zur Länderkunde Südeuropas. Die südosteuropäische Halbinsel. Griechenland. *G. Jb., Gotha*, 17, 144—162.
- Geoser, Béla**, A Dunán le Zimonytól Turn Severinig és Orsavától a Herkulesfurdöig. [Donauabwärts von Zimony bis Turn Severin und von Orsova bis Herculesbad.] 218 pag. Pancsova, 1894, Kilián Fr.
- Girard, A.**, Le défilé du Bas Danube. *B. S. G. Comm. Bordeaux* (2) 17, 17—22.
- Götz, Wilhelm**, Durch Türkisch Bosnien und das Amselfeld auf den Schar Dagh. *J.-Ber. G. Ges. München*, 1892/93, X—XI.
- , W., Novibasar, Amselfeld, Schardagh. 61 pag. [Aus: „Beilage zur Allgem. Ztg.“, München, 1893.]
- Goltz, Colmar Frhr. von der**, Ausflug nach Macedonien. Besuch der deutschen Eisenbahn von Salonik nach Monastir. VIII-154 pag. \*. Berlin, R. von Decker. M. 3. Karte allein M. 1.
- Gorge, S.**, Die nördliche Begrenzung der Balkanhalbinsel. *Z. f. Schulgeographie, Wien*, 15, 169—172.
- György, Aladár**, Hassert utazása Montenegróban. [Hassert's Reisen in Montenegro.] *Földrajzi Közlemények, Budapest*, 22, 284—287.
- Halbherr, F.**, Researches in Crete. I. Itanos. II. Palaekastron of Sitia. III—IV. The Praesian Peninsula. V. The Isthmus of Hierapytna. VI. From Hierapytna to Lyttos. VII. Lyttos. VIII. Cnossos. *The Antiquary, London*, 24, 201—203, 241—245; 25, 115—118, 152—155, 214—217; 27, 10—14, 195—199; 28, 12—15, 110—112.
- Hassert, Kurt**, Die Besteigung der Prutás im Durmitor. *Aus allen Welttheilen, Leipzig*, 25, 367—376. ††.
- , Kurt, Die Landschaftsformen von Montenegro. *Petermanns M., Gotha*, 40, 34—41. \* 1 : 800 000.
- , Kurt, Die Unruhen in Ober-Albanien. *Aus allen Welttheilen, Leipzig*, 25, 253—262. ††.
- , Kurt, Journeys in Montenegro. *G. J., London*, 3, 508—510.
- , Kurt, Montenegro auf Grund eigener Reisen und Beobachtungen. *V. Ges. E. Berlin* 21, 112—126. \* 1 : 500 000.
- , Kurt, Zur kartographischen Kenntniss von Montenegro. *M. K. K. G. Ges. Wien* 37, 607—623.
- , Kurt, Zweite Reise durch Montenegro (1892). *Globus, Braunschweig*, 65, 338—343. \* 1 : 1 000 000.
- Heinsoh, Joseph**, Reiseskizzen aus der Türkei und aus Griechenland. Tl. I. Königl. kathol. Gymnasium, Leobschütz, Oster-Programm 1894. 15 pag. Leobschütz, W. Witke. 4.
- Hoffmann, Hans**, Die Phäakeninsel Korfu. *Vom Fels zum Meer, Stuttgart*, 1892/93, I, 595—606.
- Ippen, Theodor v.**, Rascien. *Wissenschaftl. M. a. Bosnien u. d. Hercegovina, Wien*, 2, 472—482.
- Kaindl, Raimund Fried.**, Neue Arbeiten zur Ethnographie und Geographie Rumäniens. *Globus, Braunschweig*, 65, 212—215.
- Kodolitsch, Octavie v.**, Yachtfahrten im Mittelmeer. Reiseerinnerungen. II. Dardanellen und Constantinopel. — III. Skutari und Bujukdere. — V. Griechenland. *D. Rundschau f. G. u. Statistik, Wien*, 16, 299—307, 395—397, 486—495. ††.
- Konstantinov, H.**, La Région de Babek dans les montagnes du Rhodope. *Recueil des sc. littérature et traditions populaires, Sofia*, 9. [In bulgarischer Spr.]

- Korff**, Emanuel, *Weltreise-Tagebuch 1893/94. Vierter Band. Ägypten und Griechenland.* Magdeburg, Faber'sche Buchdruckerei.
- Léger**, Louis, *En Bulgarie.* *B. Union G. du Nord de la France, Douai*, 16, 68—77.
- Lindl**, Josef, *Der Peloponnes.* (Philippsons Reise- und Studienergebnisse, bearbeitet für die V. Classe der österr. Gymnasien.) *Z. f. Schulgeographie, Wien*, 16, 253—258.
- Matković**, P., *Putovanja po Balkanskom poluotoku XVI. vieka.* [Reisen auf der Balkan-Halbinsel im 16. Jahrh.] XIII. Putopisi S. Gerlacha i S. Schweigera, ili opisi putovanja carskih poslanstva u Carigrad, naime Davida Ungnada od g. 1573. do 1578. i Is. Sinzendorfa od g. 1577. *Rad jugoslavenske Akademije, Zagreb*, 110, 1—112.
- N[alkowski]**, W., *Rzut oka na kraje balkańskie i znaczenie cieśnin.* [Skizze der Balkanländer und über die Bedeutung der Meerengen.] *Prawda, Warschau*, 11, 474—475, 486—487, 499.
- Naumann**, Edm., *Macedonien und seine neue Eisenbahn Salonik-Monastyr.* Ein Reisebericht. III-58 pag. \*. München, R. Oldenbourg. M. 2.
- Philippson**, A., *Northern Greece.* *G. J., London*, 3, 323—326.
- , *Alfred, Über seine im Auftrag der Gesellschaft für Erdkunde ausgeführte Forschungsreise in Nord-Griechenland.* *V. Ges. E. Berlin* 21, 52—69. \* 1: 750 000.
- Rabot**, Charles, *L'île de Corfou.* *C.-R. S. G., Paris*, 1894, 469—470.
- Ritter**, William, *Le royaume de Carmen Sylva. I De Bucarest à Sinaia (instantané).* 32 pag. (Extrait du: „Magasin littéraire“.) Gand, A. Siffer. Fr. 1.
- Rousset**, Léon, *Le Nouvel Orient.* *Nouvelles Géographiques, Paris*, 4, 21—23.
- Serbien. *G. Nachr., Basel*, 10, 321—332.**
- Simon**, J., *Aus Griechenland. Eine Reiseerinnerung.* 109 pag. Graz, P. Cieslar. M. 1. Geb. in Leinw. M. 1,70. 12.
- Stuart-Glennie**, J. S., *Dodona, Olympos, and Samothrace. A Narrative of Personal Explorations.* *Scottish G. Mag., London*, 10, 253—257.
- Tuma**, Ant., *Serbien.* VII-308 pag. Hannover, Helwing's Verl. M. 6.
- Weissenhoff**, *Dziennik z podróży po Grecyi.* [Reise-Tagebuch aus Griechenland.] *Biblioteka warszawska, Warszawa*, 205, 323—344, 521—550.
- Zimmerer**, Heinrich, *Wanderungen auf Korfu.* *Festschrift G. Ges. München*, 156—180.

b. *Geodäsie.*

- Galle**, A., *Dr. A. Philippson's Höhenmessungen in Nord- und Mittel-Griechenland und Türkisch-Epirus im Jahr 1893. Berechnet von —.* *Z. (ies. E. Berlin* 20, 260—270.
- Hartl**, Heinrich, *Die Landesvermessung in Griechenland. Vierter Bericht.* *M. k. u. k. Militär-Geogr. Inst., Wien*, 13, 185—207. 2 †.

c. *Physische Geographie.*

- Androusov**, N., *Compte rendu préliminaire sur un voyage géologique en Roumanie en 1893.* *Mém. Ac. Sc., 1894*, I, No. 4, 1—18. [In russ. Spr.]
- Baohmetjew**, P., *Hauptresultate der Untersuchungen über die elektrischen Erdströme in Bulgarien.* *Nachrichten K. Ges. Wiss. Göttingen, Mathem.-physik. Kl.*, 1894, 324—327.
- Ovičić**, J., *Les cavernes et l'hydrographie souterraine de la Serbie orientale.* *Mém. Ac. R. Serbie* 40, 101. [In serbischer Spr.]
- Davidson**, C., *Le tremblement de terre de Grèce ressenti en Angleterre.* *L'Astronomie, Paris*, 13, 353.
- Davison**, C., *M. Papavasiliore on the Greek Earthquakes of April, 1894.* *Nature, London and New York*, 50, 607.
- , *Charles, On the Velocity of the Constantinople Earthquake - Pulsations of July 10, 1894.* *Nature, London and New York*, 50, 450—451.

- Davison**, C., The Earthquakes in Greece. *Nature, London and New York*, 50, 7.
- Dimitrov**, Luka, Beiträge zur geologischen und petrographischen Kenntniss des Vitoša-Gebietes in Bulgarien. Mit 1 geol. Übersichtskarte. 54 pag. 4 †. \* Leipzig, Philos. Fak., Inaug.-Diss. v. [31. Jan.] 1894. Wien, 1893, in Comm. bei F. Tempsky, Buchh. d. kais. Akad. d. Wiss. 4.
- Dybowski**, X., Tremblement de terre de Turquie, observée à Adabazar. *La Nature, Paris*, 22, II, 289—291. ††.
- Egnitis**, Le tremblement de terre de Constantinople. *L'Astronomie, Paris*, 13, 427—429.
- , D., Sur le tremblement de terre de Constantinople du 10. juillet 1894. (Extrait.) *C.-R. Ac. Sc., Paris*, 119, (480)—(483).
- Ἐρευναὶ**, Γεωλογικαὶ — ἐπὶ τῆς βορείου Ἑλλάδος. (Βιβλιογραφία.) *Εἰκονογραφημένη Ἔστια, Ἀθήνησι*, 1894, 253—254.
- Fuchs**, Theodor, Geologische Studien in den jüngeren Tertiärbildungen Rumäniens. *N. Jb. f. Mineralogie, Geologie u. Palaeontologie, Stuttgart*, 1894, I, 111—170.
- Girard**, Jules, Le tremblement de terre de Constantinople et sa répercussion en Europe. *Rev. de G., Paris*, 35, 256—258.
- Griechenland**, Das Erdbeben in — 1894. Von Th. T. *Globus, Braunschweig*, 65, 376—377.
- H[ann]**, J., Klima von Sulina. [Nach Hepites.] *Meteorol. Z., Wien*, 11, 357—359.
- Hartl**, Heinrich, Meteorologische und magnetische Beobachtungen in Griechenland. *M. k. u. k. Militär-Geogr. Inst., Wien*, 14, 187—241.
- Hilber**, V., Geologische Reise in Nordgriechenland und Makedonien 1893. *S.-Ber. K. Ak. Wiss. Math.-Naturw. Cl., Wien*, 103, I, 575—601.
- , V., Geologische Reise in Nordgriechenland und Makedonien 1894. *S.-Ber. K. Ak. Wiss. Math.-Naturw. Cl., Wien*, 103, I, 616—623.
- Issel**, A., Remarques sur les tremblements de terre subis par l'île de Zante pendant l'année 1893. *C.-R. Ac. Sc., Paris*, 118, (374)—(377).
- , A., e G. **Agamennone**, Intorno ai fenomeni sismici osservati nell'isola di Zante durante il 1893. *A. Ufficio Centr. Met. e Geodin. Ital., Roma*, (2) 15, I, 65—264. ††. \* 1 : 200 000.
- Mennier**, Stanislas, Remarque relative à une récente Communication de M. Issel sur les tremblements de terre de l'île de Zante. *C.-R. Ac. Sc., Paris*, 118, (1111)—(1112).
- Mitzopoulos**, Constantin, Die Erdbeben von Theben und Lokris in den Jahren 1893 und 1894. *Petermanns M., Gotha*, 40, 217—227. \* 1 : 1 000 000.
- Moureaux**, Sur le tremblement de terre de Constantinople. Extrait d'une Lettre à M. Mascart. *C.-R. Ac. Sc., Paris*, 119, (251)—(252).
- Papavasiliou**, Socrate-A., Sur la nature de la grande crevasse produite à la suite du dernier tremblement de terre de Locride. *C.-R. Ac. Sc., Paris*, 119, (380)—(381).
- Papavasiliou**, Socrate-A., Sur le tremblement de terre de Locride (Grèce) du mois d'avril 1894. *C.-R. Ac. Sc., Paris*, 119, (112)—(114).
- Philippon**, A., Das diesjährige Erdbeben in Lokris. *V. Ges. E. Berlin* 21, 332—334. \* 1 : 500 000. — *Gaea, Leipzig*, 30, 629—630. \* — *S.-Ber. Niederrhein. Ges. f. Natur- u. Heilkunde zu Bonn*, 1894, A 63—A 65.
- , Alfred, Der Kopais-See in Griechenland und seine Umgebung. *Z. Ges. E. Berlin* 29, 1—90. ††. †. \* 1 : 50 000.
- , A., Über die geologischen und tektonischen Probleme, die in der westlichen Balkanhalbinsel noch zu lösen sind. *S.-Ber. Niederrhein. Ges. f. Natur- u. Heilkunde zu Bonn*, 1894, A 97—A 99.
- , A., Vorlage von: Geologie von Attika. Ein Beitrag zur Lehre vom Metamorphismus der Gesteine von Richard Lepsius. *S.-Ber. Niederrhein. Ges. f. Natur- u. Heilkunde zu Bonn*, 1894, A 14—A 32. ††.
- Radovanović**, S., Les Phénomènes du Karst dans la Serbie orientale. *A. de G., Paris*, 4, 56—60.

- Rendelmann, Oscar-Bey**, Le Tremblement de terre de Constantinople (juillet 1894). 23 pag. Paris, 1894, Per Lamm. 75 c.
- Schafarzik, Ferencz**, Geologiai jegyzetek Görögországból. [Geologische Notizen aus Griechenland.] *Földtani Intézet Évi Jelentése, Budapest*, 1894, 159—172.
- Simonelli, V.**, Appunti sulla costituzione geologica dell' Isola di Candia. *Atti R. Acc. dei Lincei, Rendiconti, Roma*, (5) 3, II, 236—241.
- Skuphos, Theodor G.**, Die zwei grossen Erdbeben in Lokris am 8./20. und 15./27. April 1894. *Z. Ges. E. Berlin* 29, 409—474. 4 †. \* 1 : 400 000.
- Stefani, Charles de**, Observations géologiques sur l'île de Corfou. *B. S. Géol. France, Paris*, (3) 22, 445—464. ††.
- Terremoto di Costantinopoli** (10 luglio 1894). *B. Mensuale Osserv. Centr. in Montcalieri, Torino*, (2) 14, 132—135.
- Tissandier, Gaston**, Les tremblements de terre en Grèce, avril et mai 1894. *La Nature, Paris*, 22, II, 1—2. \*.
- Tremblements de terre en Turquie**. *La Nature, Paris*, 22, II, 158—159.
- Washington, Henry S.**, A Petrographical Sketch of Aegina and Methana. *J. of Geology, Chicago*, 2, 789—813.
- Watsow, Sp.**, Resultate der meteorologischen Beobachtungen zu Sofia. *Meteorol. Z., Wien*, 11, 436.
- Zlatarski, G. H.**, Description géologique de la Montagne Centrale (Srednia Gora). 62 pag. Sofia, 1893. [In bulgarischer Spr.]

#### d. Biologische Geographie.

- Beck v. Mannagetta, Günther Ritter**, Ueber die Verbreitung der Schwarzföhre (*Pinus nigra* Arn.) in den nordwestlichen Balkanländern. *V. k. k. zoolog. botan. Ges. Wien* 44, *S.-Ber.*, 40—41.
- Halácsy, Eugen v.**, Botanische Ergebnisse einer im Auftrage der hohen kaiserl. Akademie der Wissenschaften unternommenen Forschungsreise in Griechenland. I. Beitrag zur Flora von Epirus. II. Beitrag zur Flora von Aetolien und Acarnanien. III. Beitrag zur Flora von Thessalien. IV. Beitrag zur Flora von Achaia und Arcadien. *Denkschriften K. Ak. Wiss. Math.-Naturw. Cl., Wien*, 61, 217—268, 309—322, 467—486, 487—535. 7 †.
- Philippson, Alfred**, Ueber das Vorkommen der Rosskastanie und der Buche in Nordgriechenland. *Naturw. Wochenschr., Berlin*, 9, 426—428. \*.
- Velenovský, J.**, Flora von Bulgarien. 3. Nachtrag. [Aus: „Sitzungsberichte der kónigl. böhmischen Gesellschaft der Wissenschaften.“] 72 pag. Prag, F. Rivnác in Komm. M. 1, 20.

#### e. Anthropogeographie.

- Colquhoun, P., and P. Wassa Pascha**, Conclusions of „The Pelasgi and their modern Albanian Descendants“. *Imperial a. Asiatic Quarterly Rev. a. Oriental and Col. Record, Woking, N. Series* 7, 176—185.
- Czerminski, Maryan**, Albania; zarysy etnograficzne, kulturne, religijne. [Albanien: Ethnographie, Kultur, Religion.] 327 pag. ††. Krakau, 1893.
- Neumann, Richard**, Die Entstehung und die gegenwärtige Bedeutung des neu-griechischen Volkes. 25 pag. Progymnasium, Weissenfels, Oster-Programm 1894. Weissenfels, Buchdr. v. L. Kell. 4.
- Bellet, Daniel**, La population de la Bulgarie. *C.-R. S. G., Paris*, 1894, 130.
- Bulgarie**. Ressources et commerce. *Rev. Française de l'Étranger et des Colonies, Paris*, 19, 614—617.
- Danilow, G. T.**, Opit sstatistiki narodonasselenija Bolgarsskago knjažesstwa. [Versuch der Bevölkerungsstatistik des Fürstentums Bulgarien.] *Semlewedeniye, Moskwa*, 1, Beilage. 37 pag. \*.
- Eisenbahnen**, Die Entwicklung der — in der Türkei. Von H. L. Ö. *Monatsschr. f. d. Orient, Wien*, 20, 29—31, 47—52.

- Errembault de Dudzeele**, Comte, Le commerce de la Serbie de 1892 à 1894. 40 pag. [Extrait du: „Recueil consulaire“.] Bruxelles, 1894, P. Weissenbruch. Fr. 1.
- Gonzalez y Mendoza**, Eusebio, Voyages en Orient. Les Juifs et les Etrangers en Roumanie. 98 pag. Nancy, 1894, Sidot frères. Fr. 2,50. 16.
- Kornella**, Michal, Studium o regulacyi zelaznej Bramy. [Studium über die Regulierung des Eisernen Thores.] *Czas. techniczne, Lemberg*, 9, 49—51, 60—62, 70—71, 75—76, 84—85, 90—92, 99—101, 105—106, 116—118, 122—126, 137—139, 155—157, 167—168, 172—173, 183—184, 189—191. 5\*.
- Kupelwieser**, Franz, Einige Worte über die Regulierungsarbeiten an den Katarakten der unteren Donau. *Berg- u. Hüttenmännisches Jb., Wien*, 42, 29—44. \*.
- Marghetitch**, S.-G., Étude sur les chemins de fer de l'empire ottoman. Aperçu historique, financier, technique et commercial. 205 pag. [Extrait du: „Recueil consulaire“.] Bruxelles, 1894, P. Weissenbruch. Fr. 2.
- Ornstein**, Bernhard, Der korinthische Isthmuskanal. *Globus, Braunschweig*, 65, 143—145. ††.
- Peez**, Carl, Christliche Türken oder türkische Christen. Studie aus Ost-Bulgarien. *Ö. Monatschr. f. d. Orient, Wien*, 20, 80—91.
- Regulirung**, Die — des „Eisernen Thores“. [Aus: „Presse“, 1894, No. 85, 86, 87.] *M. K. K. G. Ges. Wien* 37, 289—296.
- Roussanof**, Nicolas, Statistique de la Bulgarie en 1892. *Nouvelles Géographiques, Paris*, 4, 110.
- Żalplachta**, Jan, Polacy w Rumunii. [Die Polen in Rumänien.] *Przeł. emigracyjny, Lemberg*, 3, 169—172.

*f. Historische Geographie.*

- Belooch**, J., Die Phoeniker am Aegeischen Meer. *Rheinisches Mus. f. Philol., Frankfurt a. M.*, 49, 111.
- Benolt**, Ch., Excursions et causeries littéraires autour d'Athènes et en Argolide. *A. de l'Est, Nancy*, 7, 345—374.
- Bérard**, V., Noms sémitiques en Grèce. *A. de G., Paris*, 3, 382—385.
- Oara**, Ces. A. De, Gli Hethei-pelasgi: ricerche di storia e di archeologia orientale, greca ed italica. Volume I (Siria, Asia Minore, Ponte Eussino). 749 pag. ††. †. Roma, 1894, tip. dell' accademia dei Lincei.
- Grundy**, G. B., The Topography of the Battle of Plataea: The City of Plataea. The field of Leuctra. VIII-76 pag. 3\*. London, 1894, John Murray. 7 s. 6 d.
- Hauvette**, Amédée, Rapport sur une Mission Scientifique en Grèce (Septembre-October, 1891). Marathon - Salamine - Platées. *N. Arch. Missions Sc.* 2, 323—376. ††.
- Kalopothakes**, D., De Thracia provincia Romana. 82 pag. Diss. inaug. Berol. Leipzig, 1893, Max Hoffmann.
- Μηλιαράκης, Αντώνιος, Μεσσαρία. 'Ιστορικά ξρηναί περί του ὀνόματος τούτου ὡς γεωγραφικοῦ. 'Αθήνησιν, 1893.*
- Moldawii pierwsi mieszkancy** [Die ersten Bewohner der Moldau.] *Gazeta Polska, Czernowitz*, 1892, No. 26—29.
- Östbye**, P., Die Zahl der Bürger von Athen im 5. Jahrhundert. *Skrifter udgiene af Videnskabselskabet i Christiania*, 1894. II. *Historisk-filos. Klasse*, No. 5. 32 pag.
- Reinhold**, Hugo, Griechische Oertlichkeiten bei Pindaros. 30 pag. Königl. Gymnasium, Quedlinburg, Oster-Programm 1894. Quedlinburg, Druck v. C. Voges. 4.
- Σκιάς, Αθηναίος Ν., Συμβολαί εἰς τὴν Ἀθηναϊκὴν τοπογραφίαν. Εἰκοσιογραμμὴν Ἑστία, Ἀθήνησιν, 1894, 289—293.*
- Strassen**, Ueber die Entstehung und Anlage hellenischer —. *Archiv f. Post u. Telegraphie, Berlin*, 22, 685—690.

**Tomaschek, Wilhelm**, Die alten Thraker. Eine ethnologische Untersuchung. I. II. *S.-Ber. K. Ak. Wiss. Philos.-histor. Cl., Wien*, 128, IV. 130 pag.; 130, II. 70 pag.; 131, I. 103 pag.

*g. Reiseführer.*

**Baedeker, K.**, Greece. Handbook for Travellers. 2<sup>nd</sup> Rev. ed. 492 pag. 1 panorama. 15 plans. 8\*. London, Dulau. 8 s. 12.

*h. Karten.*

**Bamberg's, K.**, Schulwandkarte der Balkan-Halbinsel. 1:800 000. 12 Blatt à 38,5 × 46,5 cm. Farbendr. Berlin, C. Chun. M. 13. Auf Leinw. in Mappe M. 17. Mit Stäben M. 20.

**Freytag's, G.**, Verkehrs- u. Comptoir-Kalender-Karte von Oesterreich-Ungarn u. der Balkan-Halbinsel mit sämtlichen Eisenbahn-, Post- u. Dampfschiffs-Verbindungen. 1:1 350 000. 92 × 66 cm. Farbendruck. Wien, G. Freytag & Berndt. M. 2.

**Kiepert's** neueste Spezial- und General-Karten mit wertvollem, statistischen Material von Paul Lippert u. vollständigem Namen-Verzeichnis u. Bevölkerungsziffern zu jeder Karte. Lith. u. Farbendr. No. 29. Königr. Hellas od. Griechenland. 1:1 000 000. 3 pag. [Aus: Kiepert's Handatlas.] Berlin, D. Reimer. In Futteral M. 1. Gr. Fol.

**Serbien**, Topographische Karte des Königreichs —. Herausgegeben vom königl. serbischen grossen Generalstab. 1:75 000. Blatt B. 1. Mitrowitz. — G. 2. Obrenowatz. — V. 2. Sagatsch. — Z. 3. Petrobatz. à 35,5 × 39 cm. Photolithogr. u. Farbendr. Belgrad. Wien, Artaria & Co. M. 1,20.

M. Italien.

(Einschliesslich Malta, Monaco und San Marino.)

*a. Landeskunde und Chorographie.*

**Ansted, A.**, The Riviera: Etchings and Vignettes. With Notes by the Artist. London, Seeley. 25 s. Fol.

**Bassani, F.**, e G. De Lorenzo, Il Monte Consolino di Stilo. *Atti R. Acc. Sc. Fis. e Mat., Napoli*, (2) 6, No. 8. 6 pag. †.

**Beeli, Pierre**, Souvenirs de voyage en Italie. XXII-191 pag. †. Bordeaux, 1893. 18.

**Bellet, Daniel**, Les établissements de Malte. (Suite et fin.) *Rev. de G., Paris*, 34, 19-27, 110-116, 185-192.

**Bergamini, A.**, Nozioni compendiose di geografia del comune di s. Felice, ad uso delle scuole elementari inferiori. 16 pag. Mirandola, 1894, Candido Grilli.

**Bertolini, G. A.**, La Sicilia: il suolo, i prodotti e gli abitanti. *G. per Tutti, Milano*, 1894, No. 8. ††. \*.

**Bianchi, B.**, Di un vocabulario italiano di nomi di luogo. *Atti del Primo C. G. Italiano, Genova*, 2, I, 373-386.

**Bobba, G.**, La catena settentrionale del Gran San Pietro. A proposito della Guida "The Mountains of Cogne" di G. Yeld e W. A. B. Coolidge. *Riv. Mensile Club Alpino Italiano* 13, 179-188.

**Boutroue**, Une heure en Sicile. *Rev. de G., Paris*, 35, 446-457. \*.

**Caporale, Gae.**, Ricerche archeologiche, topografiche e biografiche della diocesi di Acerra. Disp. 9-10 (ultima). pag. 516-606, XXXII. Napoli, 1893, Nicola Jovene e C. L. 1 la dispensa.

**Cavezzali, A.**, Su e giù per l'Italia: nozioni di geografia, esposte in conformità del programma 25 settembre 1888 per le classi terza e quarta elementari. 62 pag. ††. †. Milano, Giovanni Massa. 25 cent. 16.

**Cheocchia, G.**, Amalfi e la sua costiera. *Natura ed Arte, Milano*, 1894.

- Uomo, Vincenzo**, L'isola di Capri, come stazione climatica. III-155 pag. 3 tab. \*. Napoli, 1894, tip. A. Trani.
- Dutremblay, Louis**, Un séjour dans la république de Saint-Marin. Étude sur l'histoire, la géographie et les institutions de ce pays. 147 pag. ††. Paris, 1894, Flammarion. Fr. 2.
- Errera, Carlo**, Il Lago d'Antrona. *B. Club Alpino Ital., Torino, 27*, 171—184. \*
- Fischer, Theobald**, Italien, eine länderkundliche Skizze. *M. Ver. E. Leipzig, 1893*, XII—XVI.
- , Theobald, Übersicht über die wissenschaftliche Litteratur zur Länderkunde Süd-europas. Italien. *G. Jb., Gotha, 17*, 114—144.
- Fornari, P.**, L'Italia esposta e descritta, con ricordi storici, ai giovanetti ed agli allievi delle scuole secondarie e normali. Seconda edizione ridotta dall'autore e dal G. Roggero. 200 pag. ††. 10 †. (Biblioteca di scienze fisiche, matematiche e naturali.) Torino, 1893, G. B. Paravia e C. L. 1,80.
- Franciosi, Pet.**, San Marino. Kurze geographische und geschichtliche Schilderung der Republik, verfasst zum Gebrauche der Elementarschulen, in's Deutsche übertragen von Frz. Pohlutka. 48 pag. Wien, Manz. M. 1.
- Frescura, Bernardino**, L'altopiano dei Sette Comuni vicentini: saggio di monografia geografica. Parte I. 123 pag. Firenze, 1894, M. Ricci.
- Gerla, Riccardo**, Nel Weissmies Grat. *B. Club Alpino Ital., Torino, 27*, 243—262. ††.
- Giorgi, C. De**, Il sistema Appulo-Garganico. *G. per Tutti, Milano, 1894*.
- Giraud, H.**, En Sicile. — Une excursion à l'Etna. Éruption de 1892. *B. trimestriel S. G. et Archéol. de la province d'Oran, Oran, 13*, 299—324.
- Grangier de Liverdys**, Voyage en Italie. 36 pag. (Nouvelle Bibliothèque populaire. No. 387.) Paris, 1894, Gautier. 10 c.
- Gregorovius, F.**, Promenades en Italie (le Ghetto, Subiaco, Ravenna, les Monts Volsques, la Campagne romaine). Traduit de l'allemaud, avec une préface d'Emile Gebhardt. XIX-261 pag. Paris, Hachette et Ce. Fr. 3,50. 16.
- Har Dalam Cavern, The** — and its ossiferous contents. [Malta.] *Nature, London and New York, 49*, 514—515.
- Hautecœur, Henry**, La République de San-Marino. 256 pag. 6 †. \*. Bruxelles, 1894, Havermans. Fr. 5.
- Hehn, Vict.**, Reisebilder aus Italien und Frankreich. Herausgegeben von Theodor Schieman n. XX-372 pag. Stuttgart, J. G. Cotta Nachfolger. M. 5. Geb. M. 6.
- Höchtl, Alvis**, Eine Frühjahrsreise nach Italien im J. 1892. Skizzen. 106 pag. Wien. Krems, F. Oesterreicher. M. 1,50.
- Hohmann, Ottomar**, Ein vegetarischer Spaziergang nach Palermo im Juli und August 1893. 16 pag. Berlin, P. Quack i/H. H. Rother. M. 0,40.
- Hupfer, Hermann Paul**, Die Regionen am Ätna. 70 pag. \*. Leipzig, Philos. Fak., Inaug.-Diss. v. [23. Okt.] 1894. Leipzig, 1894, Pierer'sche Hofbuchdr. in Altenburg.
- Issel, A.**, Della convenienza di promuovere l'esplorazione delle caverne d'Italia sotto l'aspetto della topografia, della idrografia sotterranea e della zoologia. *Atti del Primo C. G. Italiano, Genova, 2*, I, 305—311.
- , A., e S. **Traverso**, Nota sul litorale fra Vado e Spotorno. 20 pag. [Estr. dagli „Atti S. Ligustica Sc. Nat. e G.“ 5, fasc. 3.] Genova, 1894, tip. di Angelo Ciminago.
- Jachino, Giov.**, Porto Empedocle e le sue isule Pelagie: saggio di geografia di casa nostra. 17 pag. [Estr. della „G. per Tutti“, 1894.] Milano, 1894, Francesco Vallardi.
- Kerokhoff, Paul**, Reiserinnerungen aus Sicilien. 30 pag. Berlinisches Gymnasium z. grauen Kloster, Berlin, Oster-Programm 1894. Berlin, R. Gaertner. M. 1. 4.
- Kleinsch, Rob.**, Wanderungen durch Rom. Skizzen, Bilder und Schilderungen aus der ewigen Stadt. VI-311 pag. Graz, U. Moser. M. 3. Geb. M. 4.
- Kodolitsch, Octavie v.**, Yachtfahrten im Mittelmeer. Reiserinnerungen. I. Sicilien. *D. Rundschau f. G. u. Statistik, Wien, 10*, 249—251. ††.



- Koeniger, K.**, Gardone Riviera am Gardasee. 3. Aufl. III-84 pag. Berlin, J. Springer. M. 1,20.
- La Bévère, Gaston de**, Un voyage en Italie. Journal au jour le jour. 134 pag. Angers, 1894, Lachaise et Ce. 16.
- Lambelin, Roger**, La Sicile. Notes et Souvenirs. 286 pag. ††. Paris et Lille, Desclée, de Brouwer et Ce. Fr. 5.
- Ludwig Salvator**, Erzherzog, Die Liparischen Inseln. Drittes Heft. XVI-158 pag. ††. Karten. — Ahtes Heft. Allgemeiner Teil. 159 pag. Prag, 1894, Heinrich Mercy. Fol.
- Maass, Alfred**, Aetnabesteigung. *Die Natur, Halle a. S.*, 43, 255—258. ††.
- Magistris, Lu. Fil. De**, Per pli Appennini; noterelle di cronaca geografica, topografia, geologia, orografia, agraria e paesaggio: chiacchierata fatta nel circolo s. Sebastiano ad alcuni parenti ed amici il 5 marzo 1893. 55 pag. Roma, 1894, Colangeli e G. Fabbri. L. 1.
- Maineri, B. E.**, Liguria occidentale, 1887—1893: gite, storia, ricordi. XVIII-551 pag. 9 †. Roma, 1894, stab. tip. Giuseppe Civelli. L. 8.
- Marinelli, G.**, Ancora degli errori geografici intorno al Friuli. *In Alto, Udine*, 1894, No. 4.
- , G., Errori geografici intorno al Friuli. *G. per Tutti, Milano*, 1894.
- , G., „La penisola italyca“ di Teobaldo Fischer. *B. S. G. Italiana, Roma*, (3) 7, 94—101.
- , Olinto, Studi sul Lago di Cavazzo in Friuli. *B. S. G. Italiana, Roma*, (3) 7, 174—214. ††. \* 1: 28 000.
- Mateuoci, Dom.**, Una gita alle isola d'Ischia e di Capri. Seconda edizione aumentata. 30 pag. Jesi, 1894, tip. Ruzzini.
- , D., e U. Martelli, Da Perugia al Gran Sasso d'Italia. *N. Giornale botan. ital., Firenze*, N. Serie, 1, 34—52.
- Mercalli, G.**, Le Isole Pontini. *Natura ed Arte, Milano*, 1894.
- Milkó, J.**, Római utazás. [Reise nach Rom.] *Országy-Vildg, Budapest*, 15, 865.
- Mori, Attilio**, L'altezza della Cascata delle Marmore. *Rivista G. Italiana, Roma*, 253—255.
- Müntz, Eugène**, A travers la Toscane. *Le Tour du Monde, Paris*, 35, I, 289—336; II, 241—288. ††.
- Musoni, F.**, Studt sul lago di Cavazzo. *In Alto, Udine*, 1894, No. 4.
- Mygind, Eduard**, Eine Atnabesteigung. *Aus allen Weltheilen, Leipzig*, 25, 341—352. ††.
- , Eduard, Malta und die Malteser. *Aus allen Weltheilen, Leipzig*, 25, 635—650. ††.
- Novara**, Carta idrografica d'Italia: irrigazione nella provincia di —. (Ministero di agricoltura, industria e commercio: direzione generale dell' agricoltura.) 159 pag. †. Roma, 1893, G. Bertero.
- Nozioni geografiche** per le terze classi elementari del comune di Figline-Valdarno. 8 pag. Firenze, 1894, Edoardo Ducci. 16.
- Pasanisi, F. M.**, L'Italia; testo di geografia per la IV ginnasiale. ††. Roma, 1894, Soc. editr. Dante Alighieri. L. 1,50.
- Patria, La** —: Geografia dell' Italia. Disp. 103—147. pag. 1—64, 1—376, 97—288, 113—536, 280—400, 401—679. ††. 7 †. Torino, Unione topografico-editrice. 60 cent. la dispensa.
- Pennesi, Giuseppe**, La cascata delle Marmore. *Rivista G. Italiana, Roma*, 1, 145—163. ††.
- Pero, Pa.**, I laghi alpini valtelinesi: ricerche e studj. Parte II (Valle del Liro), puntata 2—3. 32 e 64 pag. [Estr. dalla „Notarisia“, 1894.] Vicenza, 1894, stab. tip. L. Fabris.
- Pico, G.**, Sul Lago di Cavazzo. *In Alto, Udine*, 1894, No. 3.
- Porro, Fr.**, La valle d'Aosta. *G. per Tutti, Milano*, 1894.
- Prudenziini, Paolo**, La Conca d'Arno e le Valli Zumella-Tredenus; Pallobia-Paghera-Dois in Valle Camonica. Studio topografico-alpinistico. *B. Club Alpino Ital., Torino*, 27, 185—242. ††. 2 \*.

- Quarré-Reybourbon, L.**, Second voyage en Italie. Italie du Centre, du Sud et Sicile. *B. S. G. Lille*, 21, 217—236, 284—300, 348—371.
- Restelli, Carlo**, Il Nordend, 4612 m. Seconda ascensione da Macugnaga e discesa a Zermatt. *B. Club Alpino Ital., Torino*, 27, 37—58. ††.
- Rey, Guido**, Il Colle Gnifetti. *B. Club Alpino Ital., Torino*, 27, 1—36. ††.
- Riboni, A.**, In giro per la provincia di Milano: geografia per la classe terza elementare in base ai vigenti programmi governativi. Seconda edizione riveduta e illustrata. 79 pag. ††. Monza, 1894, stab. tip. lith. J. Paleari. 40 cent. 16.
- Rizzati, F.**, Il Fucino e Monte Velino. *Natura ed Arte, Milano*, 1894.
- Rosetti, Em.**, La Romagna: geografia e storia. 810 pag. ††. †. Milano, 1894, Ulrico Hoepli. L. 15.
- Schütte, Alexander**, Im Agro Romano. Campagna-Bilder. *D. Rundschau f. G. u. Statistik, Wien*, 17, 49—53, 111—116. \* 1: 500 000.
- Stokinger, Konr.**, Reisebilder aus Italien. 1. Vom St. Gotthard bis Rom. 2. Rom. 3. Von Neapel bis zum Brenner. 3. bill. Volks-(Titel-)Ausgabe. 480 pag. ††. \* Würzburg, 1888. L. Woerl. M. 2. 12.
- Souhsmes, R. de**, La République de Saint-Marin en 1893. 20 pag. [Extrait des „*Mém. Ac. Stanislas*“, 1893.] Nancy, impr. Berger-Levrault et Ce.
- Taine, H.**, Viaje á Italia: Venecia, Ravenna y Padua. 289 pag. Madrid, 1894, Agustín Avrial. P. 3 y 3,50.
- Tioli, Lu.**, Le acque minerali e termali del regno d'Italia: bibliografia, topografia, analisi, elenchi, denominazione delle acque, malattie per le quali si prescrivono, comuni in cui scaturiscono, stabilimenti e loro proprietari, acque per bagni, acque e fanghi in commercio, negozianti d'acque minerali. XXII-552 pag. Milano, 1894, Ulrico Hoepli. 16.
- Ungarelli, G.**, Nell' Appennino bolognese, toscano e modenese. *Natura ed Arte, Milano*, 1894.
- Vuillier, Gaston**, La Sicile. Impressions du présent et du passé. *Le Tour du Monde, Paris*, 36, I, 1—64; II, 289—336. ††.
- Werner, Ferienreise nach Italien** (Riviera, Rom, Florenz). Tagebuchblätter. III-118 pag. Frankfurt a/Main, Mahlau & Waldschmidt. M. 2.
- Yeld, George**, Scrambles in the eastern Graians. *Alpine J., London*, 17, 180—193. ††.
- Zuocaro, Fed.**, Il passaggio per l'Italia con la Dimora die Parma, nuovamente edito per cura e con prefazione di Vincenzo Lanciarini. 100 pag. †. (Pubblicato nel terzo centenario dalla inaugurazione dell' accademia romana di belle arti.) Roma, 1893, tip. delle Mantellate.

b. Geodäsie.

- Botto, A.**, Progressi fatti negli ultimi tempi dalla cartografia nei vari Stati di Europa e più specialmente in Italia. *Atti del Primo C. G. Italiano, Genova*, 2, I, 194—267.
- Ciscato, Giuseppe**, Determinazione della latitudine dell' osservatorio astronomico di Padova fatta nel 1892 coll'altazimut e collo strumento dei passaggi. *Mem. R. Ist. Veneto Sc., Lettere ed Arti* 25, No. 1. 103 pag.
- , Giuseppe, Nuova determinazione della latitudine dell' osservatorio astronomico di Padova fatta nel 1893 secondo il metodo di Horrebow-Talcott. *Mem. R. Ist. Veneto Sc., Lettere ed Arti* 25, No. 2. 32 pag.
- Elementi geodetici** dei punti contenuti nei fogli 30 e 31 della carta d'Italia, compresi fra 45° 40'—46° 00', 40° 00'—40° 20' di latitudine e —3° 30'——4° 30' e +2° 30'—+3° 30' di longitudine da Roma (Mte Mario), con le posizioni geografiche ed altezze sul mare corrispondenti al centro dell' abitato dei comuni compresi nei fogli stessi. VI-40, VIII-70 pag. 42 pag. ††. Firenze, 1894, Istituto geografiche militare. 4.
- Magistris, Luigi Filippo de**, Per Vinchiatiuro. *Rivista G. Italiano, Roma*, 1, 366—369.

**Marinelli, Olinto**, Volumetria dell' Isola d'Elba. *Rivista G. Italiana, Roma*, 1, 164—183, 224—240. \* 1: 250 000.

c. *Physische Geographie.*

α. Allgemeines.

- Capanni, Valerio**, Correlazione tra alcuni fenomeni di fisica terrestre ed atmosferica. *Mem. Pontifica Acc. Nuovi Lincei, Roma*, 10, 87—124. †.
- Cozzaglio, Arturo**, Studi geologici ed idrografici sul bacino alimentare della fonte di Mompiano e sulla derivazione delle acque potabili per la città di Brescia, con aggiunte: conferenza tenuta il 26 gennaio 1894 al collegio degl' ingegneri ed architetti di Brescia. 32 pag. †. Brescia, 1894, tip. istituto Pavoni.
- Faralli, Giov.**, Il clima e le acque di Recoaro. 31 pag. Firenze, 1894, tip. Cooperativa. 60 cent. 16.
- Malfatti, Emanuele**, Il ghiaccio naturale della valle del Reno dalle Piastre a Pracchia. 31 pag. Pistoia, 1894, tip. Niccolai. 16.
- Marinelli, G.**, Sulla linea di divisione, da adottarsi nell' insegnamento tra le Alpi e gli Appennini. *Atti del Primo C. G. Italiano, Genova*, 2, II, 637—659.
- Roggero, G.**, Il collo di „Bocca Trabaria“ come limite tra l'Appennino Settentrionale e l'Appennino Centrale. *Rivista G. Italiana, Roma*, 1, 429—438. \*.

β. Geophysik.

- Angelitti, F.**, Determinazioni assolute della declinazione magnetica nel R. Osservatorio di Capodimonte, eseguite nell' anno 1892. *Rendiconti Acc. Sc. Fis. e Mat., Napoli*, (2) 8, 224—226.
- , F., Variazioni della declinazione magnetica osservate nella R. Specola di Capodimonte nell' anno 1891. *Rendiconti Acc. Sc. Fis. e Mat., Napoli*, (2) 8, 24—25.
- Canciani, A.**, Sopra alcune notevoli rocce magnetiche trovate nelle vicinanze di Rocca di Papa. *Atti R. Acc. dei Lincei, Rendiconti, Roma*, (5) 3, I, 390—391.
- Folgheraiter, Giuseppe**, Distribuzione del magnetismo nelle rocce vulcaniche del Lazio. *Atti R. Acc. dei Lincei, Rendiconti, Roma*, (5) 3, II, 117—122.
- , Giuseppe, Orientazione ed intensità del magnetismo permanente nelle rocce vulcaniche del Lazio. *Atti R. Acc. dei Lincei, Rendiconti, Roma*, (5) 3, II, 165—172.
- , Giuseppe, Origine del magnetismo nelle rocce vulcaniche del Lazio. *Atti R. Acc. dei Lincei, Rendiconti, Roma*, (5) 3, II, 53—61.
- Liznar, J.**, Zum Berichte über die magnetischen Karten Italiens. *Meteorol. Z., Wien*, 11, 347—348.
- Palmieri, L.**, Rivelazioni delle correnti telluriche studiate all'Osservatorio Vesuviano con fili inclinati all' orizzonte. *Rendiconti Acc. Sc. Fis. e Mat., Napoli*, (2) 8, 207.
- Tacchini, Sulle carte magnetiche d'Italia** eseguite da **Ciro Chistoni** e **Luigi Palazzo** per cura del R. Ufficio Centrale Meteorologico di Roma. *Atti del Primo C. G. Italiano, Genova*, 2, I, 149—179. ††. 2\*.
- , **Pietro**, Zum Berichte über die magnetischen Karten Italiens. *Meteorol. Z., Wien*, 11, 346—347.

γ. Klimatologie.

- [**Bianco, O. Z.**], Apriltemperaturen in Turin. *Meteorol. Z., Wien*, 11, 475.
- Buti, Giuseppe**, Delle variazioni di temperatura a diverse altezze. *Pubblicazioni della Specola Vaticana, Torino*, 4, 279—281.
- Da Schio, Almerico**, Leggi del vento da 28 109 registrazioni dell' anemografo di Vicenza. *Mem. R. Ist. Veneto Sc., Lettere ed Arti* 25, No. 3. 53 pag. 9†.
- Gueirard**, Observations météorologiques faites à Monaco. *A. S. Lettres, Sc. et Arts des Alpes-Maritimes, Nice*, 14, I—LXVIII. 6†.
- Rizzo, G. B.**, Il Clima di Torino. *R. Osserv. Astron. Torino*, 1893.

- Sicilliani, Vincenzo**, Studio comparato tra le pressioni barometriche dell'Osservatorio meteorologico del Collegio S. Luigi e quelle degli Osservatori di S. Luca e di S. Nicolò delle Lagune nel Bolognese. *Mem. Pontifica Acc. Nuovi Lincei, Roma*, 10, 17—43.
- Ward, R. de C.**, Recent foreign Studies of Thunderstorms: IV. Italy. *American Meteorol. J.* 10, 411—420.

δ. Gebirgskunde.

- Agamennone, G.**, I terremoti di lontana provenienza registrati al Collegio Romano. *Atti R. Acc. dei Lincei, Rendiconti, Roma*, (5) 3, 1, 543—550. ††.
- Baldacci, L.**, e C. Viola, Sull'estensione del Trias in Basilicata e sulla tettonica generale dell'Appennino meridionale. *B. R. Comitato Geol. d'Italia, Roma*, 25, 372—391.
- Baltzer, A.**, Die Aetnaeruption von 1892. *Chem. Centralbl.*, 1894, 445—446.
- Baratta, Mario**, Alcune considerazioni sintetiche sulla distribuzione topografica dei terremoti nella Toscana. *Rivista G. Italiana, Roma*, 1, 612—617.
- , Mario, Il terremoto Garganico del 1627. *B. S. G. Italiana, Roma*, (3) 7, 399—415. \*
- , Mario, Intorno ai fenomeni sismici avvenuti nella penisola Garganica durante il 1893. *A. Ufficio Centr. Met. e Geodin. Ital., Roma*, (2) 15, 1, 265—312. ††. 2 †.
- , Mario, Intorno ai recenti fenomeni endogeni avvenuti nella regione Etna. *B. S. G. Italiana, Roma*, (3) 7, 740—760. 2 \*.
- , Mario, Sui centri sismici della Capitanata. *Rivista G. Italiana, Roma*, 1, 353—355.
- , Mario, Sui terremoti Garganici del 1892. *Atti del Primo C. G. Italiano, Genova*, 2, 1, 190—194. ††.
- , Mario, Sulla distribuzione topografica dei terremoti in Italia durante il quinquennio 1887—91. Saggio di Geografia sismica. *Atti del Primo C. G. Italiano, Genova*, 2, 1, 180—189. 5 \* 1: 3 350 000.
- , Mario, Sulla velocità di propagazione del terremoto veronese del 7 giugno 1891. *A. Ufficio Centr. Met. e Geodin. Ital., Roma*, (2) 15, 1, 57—63.
- , Mario, Sul terremoto di Rimini del 14 aprile 1672. *Rivista G. Italiana, Roma*, 1, 494—501.
- Baretti, Martino**, Geologia della Provincia di Torino. Parte prima: Descrizione topografica. — Parte seconda: Descrizione geologica. — Parte terza: Geologia economica. Con Atlante di 7 carte e 27 profili in 8 tavole in cromolitografia. XV-732 pag. Torino, 1893, Francesco Casanova. L. 20.
- Bartoli, A.**, Sullo stato dell'Etna dopo la fine della grande eruzione del 1892. *B. Mensuale Osserv. Centr. in Moncalieri, Torino*, (2) 14, 33—35.
- Bartolini, Gian Lodovico**, L'allungamento della Punta di Castro (lago d'Iseo) negli ultimi due secoli. *Rivista G. Italiana, Roma*, 1, 555—557.
- Bassani, Carlo**, Sulle piccole cavità formatesi nella spiaggia Garganica col terremoto del 25 marzo 1894. *B. Mensuale Osserv. Centr. in Moncalieri, Torino*, (2) 14, 164—166. ††.
- Bibliografia Geologica Italiana per l'anno 1893.** *B. R. Comitato Geol. d'Italia, Roma*, 25, 167—208, 306—340, 422—458.
- Becker, H.**, Carta geologica dell'Alta Brianza. Milano, Ferd. Sachi e figli.
- Cancani, A.**, Sugli strumenti più adatti allo studio delle grandi ondulazioni provenienti da centri sismici lontani. *Atti R. Acc. dei Lincei, Rendiconti, Roma*, (5) 3, 1, 551—555. ††.
- Cassetti, M.**, Osservazioni geologiche sul Monte Massico presso Sessa Aurunca in provincia di Caserta. *B. R. Comitato Geol. d'Italia, Roma*, 25, 160—166. ††.
- , M., Relazione sui lavori eseguiti nella valle del Volturno nell'anno 1893. *B. R. Comitato Geol. d'Italia, Roma*, 25, 258—274. ††.
- Caterino, Mariano**, Contributo allo studio della geologia sicula ossia osservazioni geognostiche sui dintorni di Nicosia, 1894. 13 pag. Aversa, 1894, tip. Francesco Fabozzi.

- Olerici, E.**, Ancora sulla origine e sulla età dei tufi vulcanici al nord di Roma. *Atti R. Acc. dei Lincei, Rendiconti, Roma*, (5) 3, I, 605—611.
- Davidson, E.**, Entstehung der sicilianischen Schwefellager. *Berg- und Huettenmaennische Zeitung, Leipzig*, 53, 307—308.
- Davies, A. M.**, The Geology of Monte Chaberton. *Quarterly J. Geol. S. London* 50, 303—310. ††. \*
- Franchi, S.**, Contribuzione allo studio del Titonico e del Cretaceo nelle Alpi Marittime italiane. *B. R. Comitato Geol. d'Italia, Roma*, 25, 31—83. ††. \*
- , S., Relazione sui principali risultati del rilevamento geologico nelle Alpi Marittime eseguito nelle campagne 1891—92—93. *B. R. Comitato Geol. d'Italia, Roma*, 25, 231—258.
- Grablovitz, Giulio**, Sulle indicazioni strumentali del terremoto giapponese del 22 marzo 1894. *Atti R. Acc. dei Lincei, Rendiconti, Roma*, (5) 3, II, 61—66.
- , Giulio, Sul periodo sismico di Monte Saraceno (Montesantangelo) nell'estate del 1893. *A. Ufficio Centr. Met. e Geodin. Ital., Roma*, (2) 15, I, 25—56. ††. \*
- Johnston-Lavis, H. J.**, The Volcanic Phenomena of Vesuvius and its Neighbourhood. Rep. of the Committee, consisting of . . . . *Rep. British Ass. Advancement Sc.* 63, 471—473; 64, 315—318.
- Kohlenvorkommen, Die — Italiens.** *Glückauf*, 1893, 1281.
- Lenz, Oskar**, Sicilien und der Aetna-Ausbruch im Sommer 1892. *Westöstl. Rundschau, Leipzig*, 1894.
- , Oskar, Ueber die vulcanischen Ausbrüche bei Pantellaria 1891 und am Aetna 1892. *Lotos, Jb. f. Naturw., Wien*, N. Folge 14, 19—32.
- Lorenzo, Giuseppe De**, Le Montagne Mesozoiche di Lagonegro. *Atti R. Acc. Sc. Fis. e Mat., Napoli*, (2) 6, No. 15. 124 pag. ††. †. \* 1: 50 000.
- Lotti, B.**, Descrizione geologico-mineraria dei dintorni di Massa Marittima in Toscana. *Mem. descrittive della Carta geologica d'Italia, Roma*, 8, 172 pag. ††. \*. L. 8.
- , B., Rilevamento geologico eseguito in Toscana nell'anno 1893. *B. R. Comitato Geol. d'Italia, Roma*, 25, 115—152. ††.
- , B., Sulle apofisi della massa granitica del Monte Capanne nelle rocce sedimentarie eoceniche presso Fetovaia nell'Isola d'Elba. *B. R. Comitato Geol. d'Italia, Roma*, 25, 12—23. †.
- Marinelli, O.**, Il ritiro dei ghiacciai del Canin. *In Alto, cron. S. alp. friulana, Udine*, 1894, Sept.
- , O., Traccie glaciali sul versante settentrionale de Ciampon. *In Alto, cron. S. alp. friulana, Udine*, 1894, Sept.
- Mattencol, R. V.**, Due parole su l'attuale dinamica del Vesuvio. *B. Mensuale Osserv. Centr. in Moncalieri, Torino*, (2) 14, 1—4. ††.
- , R. V., La fine dell'eruzione vesuviana (1891—1894). *B. Mensuale Osserv. Centr. in Moncalieri, Torino*, (2) 14, 51—52, 57.
- Mattirolo, E.**, Sui lavori eseguiti durante la campagna geologica del 1893 nelle Alpi Occidentali. *B. R. Comitato Geol. d'Italia, Roma*, 25, 211—215.
- Meli, Romolo**, Sopra la natura geologica dei terreni rinvenuti nella fondazione del sifone che passa sotto il nuovo canale diversivo per depositare le torbide dell'Amaseno sulla bassa campagna a destra del canale portatore nelle paludi pontine. *B. S. Geol. Italiana, Roma*, 13, fasc. 1. 16 pag.
- Mercalli, G.**, Note geologiche e sismiche sulle isole di Ponza. *Atti R. Acc. Sc. Fis. e Mat., Napoli*, (2) 6, No. 10. 27 pag. ††. †.
- Novarese, V.**, Relazione sul rilevamento eseguito nelle Alpi Occidentali (valli dell'Orco e della Soana) nella campagna del 1893. *B. R. Comitato Geol. d'Italia, Roma*, 25, 215—230.
- Platania, Gaet. e Giov.**, Le interruzioni del cavo telegrafico Milazzo-Lipari e i fenomeni vulcanici sottomarini nel 1888—92. *Atti Acc. Gioenia Sc. Nat. Catania* (4) 7, Mem. X. 19 pag. \* 1: 150 000.
- Pubblicazioni del R. Ufficio Geologico.** *B. R. Comitato Geol. d'Italia, Roma*, 25, 209—210, 341—342, 460—461. \*.

- Ricò**, Annibale, Breve relazione sui terremoti del 7 ed 8 agosto 1894 avvenuti nelle contrade etnee. *B. Mensuale Osserv. Centr. in Moncalieri, Torino*, (2) 14, 145—148.
- , A., La lava incandescente nel cratere central dell' Etna e fenomeni geodinamici concomitanti. *A. Ufficio Centr. Met. e Geodin. Ital., Roma*, (2) 16, I, 1—11. †.
- Rivista Geodinamica**. Movimento del suolo, ottobre—dicembre 1893, gennaio—settembre 1894. *B. Mensuale Osserv. Centr. in Moncalieri, Torino*, (2) 14, 7—8, 25—26, 39, 58—59, 75—76, 91—92, 106—107, 121—122, 136, 152—153, 168—169, 184.
- , Vesuvio, ottobre—dicembre 1893, gennaio—settembre 1893. *B. Mensuale Osserv. Centr. in Moncalieri, Torino*, (2) 14, 8—9, 26—27, 39—40, 60, 76, 92, 107, 122, 137—138, 153, 169, 184.
- Romano**, S., Le più recenti eruzioni dell' Etna. *G. per Tutti, Milano*, 1894.
- Sacco**, Federico, Lo sviluppo glaciale nell' Appennino settentrionale. *B. Club Alpino Ital., Torino*, 27, 263—280. \*.
- Stella**, A., Contributo alla geologia delle formazioni pretriasiche nel versante meridionale delle Alpi Centrali. *B. R. Comitato Geol. d'Italia, Roma*, 25, 83—114. ††.
- , A., Relazione sul rilevamento eseguito nell' anno 1893 nelle Alpi Occidentali (valli dell' Orco e della Soana). *B. R. Comitato Geol. d'Italia, Roma*, 25, 343—371. \* I: 100 000.
- Tacchini**, P., Sulla registrazione a Roma del terremoto calabro-messinese del 16 novembre 1894. *Atti R. Acc. dei Lincei, Rendiconti, Roma*, (5) 3, II, 365—367.
- , P., Terremoto calabro-messinese del 16 novembre 1894. *Atti R. Acc. dei Lincei, Rendiconti, Roma*, (5) 3, II, 275—278. ††.
- Taramelli**, T., Considerazioni geologiche sul lago di Garda. *Rendiconti R. Istit. Lombardo Sc. e Lett., Milano*, (2) 27, 148—159.
- , Torquato, Della storia geologica del Lago di Garda. *Atti R. Acc. degli Agiati in Rovereto*, 9. ††. 2\*.
- Viola**, C., Le rocce eruttive della Punta delle Pietre Nere in provincia di Foggia. *B. R. Comitato Geol. d'Italia, Roma*, 25, 391—406. †.
- , C., Osservazioni fatte sui Monti Lepini e sul Capo Circeo in provincia di Roma nell' anno 1893. *B. R. Comitato Geol. d'Italia, Roma*, 25, 152—159.

#### ε. Hydrographie.

- Agostini**, Giovanni De, Scandagli e ricerche fisiche sui laghi dell' Anfiteatro morenico d' Ivrea. *Atti R. Acc. Sc. Torino* 29, 620—634. 2 †. \*.
- , G. De, e O. **Marinelli**, La comunicazione sotterranea fra il canale d'Arni e la Pollaccia nelle Alpi Apuane, dimostrata mediante l' uranina. *Atti R. Acc. dei Lincei, Rendiconti, Roma*, (5) 3, I, 354—356.
- , Giovanni de, e Olinto —, Studii idrografici nella valle superiore della Turrice Secca nelle Alpi Apuane. *Rivista G. Italiana, Roma*, 1, 310—322. \* I: 50 000.
- Bertolini**, Gian Lod., Il sistema fluviale Padano. Osservazioni del —. *Rivista G. Italiana, Roma*, 1, 502—506.
- Crotta**, Salvatore, Profili batometrici dei laghi Biantei e del lago del Segrino (Vall' Assina Meridionale). *Rivista G. Italiana, Roma*, 1, 487—493. †.
- Dedalo**, Il Lago d' Albano. *Rivista Nautica, Torino*, 1894, No. 7.
- Giannitrapani**, D., Il Reno Tosco-Emiliano. *Rivista G. Italiana, Roma*, 1, 241—249.
- Grablovitz**, Giulio, Sulle osservazioni mareografiche in Italia e specialmente su quelle fatte ad Ischia. *Atti del Primo C. G. Italiano, Genova*, 2, I, 7—36. 2 †. \* — *A. Ufficio Centr. Met. e Geodin. Ital., Roma*, (2) 14, I, 11—29. †. \*.
- Marinelli**, G., Determinazione di correnti sotterranee e mezzo di sostanze coloranti. [Bacino della Pollaccia.] *Atti R. Ist. Veneto Sc., Lettere ed Arti, Venezia*, (7) 5, 951—963. \* I: 50 000.

- Marinelli**, Olinto, Aggruppamenti principali dei laghi italiani. *B. S. G. Italiana*, Roma, (3) 7, 710—740. 10\*.
- , Olinto, Area e profondità dei principali laghi italiani. *Rivista G. Italiana*, Roma, 1, 558—566, 623—626.
- , Olinto, Nuove osservazioni sulle condizioni di temperatura del lago di Cavazzo, in Friuli. *Rivista G. Italiana*, Roma, 1, 507—510.
- , O., Una singolarità batometrica nella laguna Veneta. *Rivista G. Italiana*, Roma, 1, 250—252, 369—371.
- Mori**, Attilio, Le Sorgenti del Tevere e quelle dell'Arno. *Rivista G. Italiana*, Roma, 1, 423—428.
- Pasanisi**, Fr. M., La Carta Idrografica del Regno. *Rivista G. Italiana*, Roma, 1, 52—65.
- Pero**, Ricerche e studi sui laghi Valtellinesi. *La N. Notarisia*, serie 4, 248—298, 300—387; 5, 413—489. 2 †.
- Toscana**, Carta idrografica d'Italia: relazione sulla —. (Ministero di agricoltura, industria e commercio: direzione generale dell'agricoltura). 343 pag. Roma, 1893, G. Bertero.

d. *Biologische Geographie.*

- Martelli**, U., Viaggio al Gargano. *B. S. Botanica Italiana*, 1893, 431.
- Matteucci**, D., Il monte Nerone e la sua flora. *B. S. Botan. Ital.*, Firenze, 1893, 173—180, 244—256.
- Nicotra**, L., Elementi statistici della flora siciliana. *N. Giornale Botanico Italiano*, Firenze, N. Ser. 1894, 186—207.
- Vaccari**, A., Flora dell'Arcipelago di Maddalena (Sardegna). *Malpighia* 8, 227—277. \*

e. *Anthropogeographie.*

- Halbfass**, Die deutsche Sprachinsel Zahre—Sauris in Friaul. *Globus*, Braunschweig, 66, 165—168.
- , Wilhelm, Rima und Rimella, zwei deutsche Sprachinseln in Piemont. *M. d. D. u. Ö. Alpenvereins*, Berlin, 1894, 29—31, 41—43.
- Hoernes**, Moriz, Streitfragen der Urgeschichte Italiens. *Globus*, Braunschweig, 65, 49—52.
- Livi**, Ridolfo, Contributo alla geografia antropologica d'Italia. Carte della distribuzione dei Biondi e dei Bruni. *Arch. per l'Antropol. e la Etnol.*, Firenze, 24, 149—165. 2\*.
- Schmidt**, Emil, Körpergrösse und Farbe der Haare und Augen in Italien. *Globus*, Braunschweig, 66, 300—304. 3\*.
- Scotti**, L., Scoperta di un villaggio dell'età della pietra all'Olza di Firenzuola. 2 pag. Piacenza, 1894, tip. di Giuseppe Marina.
- 
- Aguanno**, Antonino d', Distribuzione geografica delle malattie dell'orecchio in Italia. *Atti r. acc. sc. mediche Palermo*, 1893. 2 †.
- , A. D', Distribuzione geografica e gravità delle malattie d'orecchio in Italia. 32 pag. 3 †. [Estratto dal „*B. delle malattie dell'orecchio, della gola e del naso*“ 12, Ni. 4—7.] Firenze, 1894, tip. Cooperativa.
- Bodio**, L., Sulla emigrazione italiana e sul patronato degli emigranti. *Atti del Primo C. G. Italiano*, Genova, 2, II, 109—148.
- Magliano di Villar S. Marco**, Conte R., L'emigrazione italiana in America ne' suoi rapporti coll'economia nazionale. *Atti del Primo C. G. Italiano*, Genova, 2, II, 399—403.
- Marinelli**, Olinto, La distribuzione altimetrica della popolazione in Sicilia. *Rivista G. Italiana*, Roma, 1, 114—119.
- , Olinto, La distribuzione della popolazione dell'isola d'Elba rispetto all'altezza. *Rivista G. Italiana*, Roma, 1, 235—236.

- Mortalità** per infezione malarica in ciascun comune del Regno d'Italia nei tre anni 1890-91-92, scala della carta 1:1 000 000. 2 Blatt. Direzione General della Statistica del Regno, Roma, 1894.
- Movimento oommerciale** del regno d'Italia nell' anno 1893 (Ministero delle finanze: direzione generale delle gabelle, ufficio centrale di revisione e di statistica). XI-387 pag. Roma, 1894, tip. Nazionale di G. Bertero. 4.
- Navigazione**, Movimento della — nei porti del regno nell' anno 1893 (Ministero delle finanze: direzione generale delle gabelle). XI-359 pag. Roma, 1894, tip. Nazionale di G. Bertero. 4.
- Pertosa**, Tommaso, La Colonizzazione interna nei suoi rapporti colla emigrazione all' Estero. *Atti del Primo C. G. Italiano, Genova, 2, II, 235-240.*
- Roussanof**, Nicolas, Le commerce actuel de l'Italie. *Nouvelles Géographiques, Paris, 4, 158.*

f. *Historische Geographie.*

- Frediani**, A., Il nome della città di Ancona. *G. per Tutti, Milano, 1894. ††.*
- Lanciani**, Rudolf, A régi Róma a legujabb ásátások világtárában. [Das alte Rom im Lichte der neuesten Ausgrabungen.] Budapest, 1894.
- Molmenti**, P., e D. **Mantovani**, Le isole della laguna veneta. I-VII. *Nuova Antologia* (3) 40, 333-355, 538-554, 681-697; 50, 132-147.
- Müller**, A., Reiseskizzen aus Italien. *Argo. Z. f. krainische Landeskunde, Lajbach, 2, 57-60, 81-88, 97-108, 121-128, 137-140, 153-165, 177-186, 193-206, 217-231; 3, 1-5, 25-30, 41-53, 73-80, 89-96, 129-135, 145-154, 169-175, 185-196, 201-216, 225-238. ††. 7 †.*
- Olcese**, Jacopo, Cenni storici intorno alla patria di Cristoforo Colombo. 58 pag. Roma, 1893, tip. Sociale.
- Pinton**, P., Idrografia e Toponomastica dell' antica Saccisica. Note di Geografia storica. *B. S. G. Italiana, Roma, (3) 7, 556-570, 887-914. \* 1: 150 000.*
- Romano**, S., L'antica Alicia e la moderna Salemi. *G. per Tutti, Milano, 1894.*
- Rzym** w świetle najnowszych odkryć archeologicznych. [Rom im Lichte neuester archäologischer Entdeckungen.] *Przeegl. polski, Krakow, 108, 315-335, 460-482; 111, 323-353, 476-497.*
- Salvo di Pietragawzili**, Rosario, I Siculi e gli abitanti primitivi del Mediterraneo secondo l'antropologia del prof. Gius. Sergi, le dottrine del prof. Salv. Romano e del prof. Paolo Orsi. *Arch. stor. Sicil., Palermo, N. S. 18, 592-610.*
- Zampa**, Raphael, Les Gaulois d'Italie. Ethnographie de la haute Italie sous le rapport de l'anthropologie et de l'histoire, de l'archéologie et de la linguistique. *Mem. Pontifica Acc. Nuovi Lincei, Roma, 8, 241-316. \*.*

g. *Reiseführer.*

- Agostini**, Ranieri, Guida illustrata della Val di Lima, montagne pistoiesi e lucchesi, S. Marcello Pistoiese, Cutigliano, Boscungo, Popiglio, Bagni di Lucca, pubblicata sotto gli auspici della sezione fiorentina del club alpino italiano. 200 pag. 16 †. Firenze, 1894, tip. E. Ducci. L. 2,50. 16.
- Baedeker**, K., Italien. 1. Theil. Oberitalien. Leipzig, K. Baedeker. Geb. M. 8. 12.
- , K., Italy. 1. part. Northern Italy. Handbook for Travellers. 10. ed. Leipzig, K. Baedeker. Geb. in Leinw. M. 8. 12.
- Bignotti**, Aug., Guida di Milano e suoi dintorni, colla guida dei laghi di Como, Lecco, Maggiore, d'Orta e Lugano. 107 pag. †. Milano, 1894, libr. edit. di C. Chiesa e F. Guindani. 24.
- Brentari**, Ottone, Guida di Monte Baldo. *Annuario S. Alpinisti Trid, Bassano, 17. 176 pag. 8 †. \*.*
- Brusoni**, Edm., Guida alle Alpi centrali italiane e regioni adiacenti della Svizzera. Vol. I e vol. II, parte 1 (Club alpino italiano: sezione di Domodossola.) 5-499-III pag. ††. 88 †. Domodossola, 1893, Edmondo Brusoni. L. 10. 16.



- Fazio, Eug.**, Guida illustrativa delle escursioni idrologiche e climatiche nelle stazioni del golfo di Napoli, fatte dalla XIX sezione dell' XI congresso internazionale medico. 54 pag. Napoli, 1894, tip. Tramontano. L. 1.50.
- Lahusen**, Wie bereist man Italien? Praktischer Reisebegleiter für eine Rundfahrt über den St. Gotthard, Mailand - Genua - Rom - Neapel - Florenz - Venedig und den Brennerpass. 28 pag. München, H. Lukaschik. Karton. M. 0.80. 12.
- Marinelli, G., T. Taramelli, E. De Toni, G. Taccooni, O. Pensig, O. Marinelli, V. Ostermann e F. Cantarutti.** Guida del Canal del Ferro o Valle del Fella Tagliamento. (5)-326-LI pag. 6 †. Udine, 1894, Società alpina friulana. L. 5. 16.
- Quarré-Reybourbon, L.**, Carnet de voyage. Est et midi de la France; Italie et Sicile. 125 pag. Lille, 1894, Quarré.
- Riviera, The** —. (Ward, Lock and Co.'s Guides.) London, Ward, Lock and Bowden. 1 s.
- Ulmann, J.**, Unentbehrlicher Cicerone für Italienreisende. Eine Rundreise durch die Schweiz nach Rom und zurück über den Brenner, sowie eine Sammlung deutsch-italienischer Gespräche über Alles, was zum Reisen notwendig, nebst praktischen Angaben über Eisenbahnen, Post, Telegraphen, Hotels etc. 2. Auflage. X-139 pag. Mit einer Eisenbahnkarte von Italien. München, O. Weidmann. Kart. M. 1.80. 16.

## h. Karten.

- Atlante geografico, orografico, idrografico e storico dell' Italia.** Disp. 101-116. 12 †. Milano, 1893, Francesco Vallardi. L. 1,25 la dispensa. Fol.
- Carta geologica d'Italia.** 1:25 000. Foglio N. 30. Varallo (Orta Novarese, Gozzano, Borgosesia). — 31. Varese (Tradate; Borgomanero). — 32. Como (Carate Brianza; Cantù; Appiano). — 45. Milano (Vimercate, Gorgonzola, Sesto S. Giovanni, Monza; Barlassina, Bollate, Rho, Saronno). — 46. Treviglio (Chiari; Rudiano, Soncino). — 61. Cremona (Remedello Sopra, Asola, Ostiano, Pralboino; Robecco d'Oglio). — 82. Genova (Voltri).
- d'Italia. 1:50 000. Foglio N. 66. Cesana Torinese (Cesana Torinese). — 90. Demonte (Demonte; Madonna delle Finestre; Mollières). — 113. S. Casciano in Val di Pesa (Greve; Radda; Colle Val d'Elsa, S. Casciano in Val di Pesa). — 121. Montepulciano (Montepulciano). — 156. San Marco in Lamis (Rodi; San Giovanni Rotondo; San Marco in Lamis; San Nicandro). — 157. Monte Sant' Angelo (Monte Sant' Angelo; Vieste). — 190. Monopoli (Monopoli; Martina Franca; Noci; Conversano). — 191. Ostuni (Faro Penne; Ostuni). — 213. Maruggio (Porto Cesareo; Maruggio). — 214. Gallipoli (Martano; Maglie; Gallipoli; Galatina) — 215. Otranto (Otranto; Torre S. Stefano).
- Catania**, Carta Stradale della Provincia di —. Scala 1:200 000. Roma, 1892
- Fritzsche, G. E.**, Carta politica speciale dell' Italia Settentrionale coll' indicazione delle circoscrizioni amministrative (comprese quelle dei singoli comuni) e delle nuove circoscrizioni dei Mandamenti e dei Collegi elettorali, ... Scala 1:500 000. Costruita e disegnata da —. 6 fogli. 1,70×1,20 m. Roma, 1893, Istituto Cartografico Italiano. L. 8.
- , G. E., Carta Topografica della Provincia di Roma. Club Alpino Italiano. Scala 1:25 000. 2 Blatt. Roma, 1893.
- Gaebler, Ed.**, Wandkarte der Apenninen - Halbinsel. 1:1 000 000. 4 Blatt à 77,5×57,5 cm. Farbendr. Leipzig, G. Lang. M. 12. Auf Leinw. mit Stäben M. 20.
- Kiepert's** neueste Spezial- und General-Karten mit wertvollem, statistischen Material v. Paul Lippert u. vollständigem Namen-Verzeichnis mit Bevölkerungsziffern zu jeder Karte. Lith. u. Farbendr. No. 17. Italien. 1:2 500 000. 4 pag. — 18. Mittel-Italien. 1:1 250 000. 3 pag. [Aus: „Kiepert's Handatlas.“] Berlin, D. Reimer. In Futteral à M. 1. Gr. Fol.
- Bibliotheca Geographica. 1894.

## N. Spanien und Portugal.

(Einschliesslich der Azoren.)

## a. Landeskunde und Chorographie.

- Alvarez de la Braña**, Ramón, Galicia, León y Asturias. Con un prólogo del Luis Rodríguez Seoane. 303 pag. La Coruña, 1894, Tip. de la casa de Misericordia. P. 3 y 350.
- Amicis**, Edmondo de, Spain and the Spaniards; from the Italian, by Wilhelmina W. Cady. Saragossa ed. [New. ed.] 4-435 pag. ††. New York, [1894], George P. Putnam's Sons. cl., \$ 2,25. — 430 pag. London, Putnam's Sons. 7 s. 6 d.
- Andalousie**, Deux mois en — et à Madrid. *Rev. S. G. Tours* 11, 80-97.
- Arois**, Arthur d', De Perpignan à Figueras et Port-Bou, à travers les Albères. *Le Globe J. G., Genève*, 33, B. 128-140.
- Aubanel**, Henry, Valencia. Simples notes de voyage. 48 pag. Alger, 1893, Torrent et Miaux. 16.
- Baudon de Mony**, Ch., Excursion en Espagne. Las Huelgas et Avila. 12 pag. Montauban, 1894, imp. Forestié.
- Benoist**, Antoine, Excursion au Néthou. *Annuaire Club Alpin Français*, 20, 74-114. †.
- Bernard**, G., Quatre ans en exil. A travers l'Espagne, souvenirs, récits voyages et anecdotes. 304 pag. ††. Lille-Paris, Société de Saint-Augustin. Fr. 4.
- Bide**, J., Deuxième excursion dans la Sierra Nevada. *Annuaire Club Alpin Français*, 20, 276-304. ††. \*
- Boutroue**, Alexandre, Un coup d'oeil sur le Portugal. *Rev. de G., Paris*, 35, 210-218. 305-317. \*.
- Codorníu**, Impressions de voyage en Catalogne. *Rev. des Pyrénées, Toulouse*, 6, 291-304.
- Fischer**, Theobald, Übersicht über die wissenschaftliche Litteratur zur Länderkunde Südeuropas. Die Iberische Halbinsel. *G. Jb., Gotha*, 17, 97-114.
- Greim**, G., Labrouches und Saint-Sauds Erforschung des „Picos de Europa“. *Globus, Braunschweig*, 65, 285-290. ††.
- Hellwald**, Friedrich v., Auf den Balearen und Pityusen. Mit Bildern von G. Vuillier. *Vom Fels zum Meer, Stuttgart*, 1894, I, 490-498. ††.
- Hesse-Wartegg**, Ernst von, Andalusien. Eine Winterreise durch Südspanien und einen Ausflug nach Tanger. VIII-443 pag. Leipzig, C. Reissner. M. 6. Geb. M. 7.
- , Ernst von, Ein Besuch von Palos, Huelva und La Rabida. *Westermanns Illustr. D. Monats-Hefte, Braunschweig*, 73, 783-790.
- Kettle**, William R., A Description of the Azores or Western Islands. To accompany the Chart. Fifteenth Edition. [Excerpt from Findlay's „Memoir of the North Atlantic Ocean“.] London, 1894, R. H. Laurie.
- Labrousche**, Paul, et Comte de **Saint-Saud**, Aux Picos d'Europe (Pyrénées cantabriques). *Le Tour du Monde, Paris*, 35, I, 97-128. ††. \*
- , Paul, et Comte de —, Les picos de Europa (Monts Catabriques). Étude orographique 1890-93. Partic cartographique et calculs par F. Prudent. *Annuaire Club Alpin Français*, 20, 129-181. ††. \*
- , P., et Comte de —, Los Picos de Europa. *B. Centre excursionista de Catalunya*, 1894. 15 pag. ††. \* 1:100 000.
- , Paul, et Comte de —, Pyrénées asturiennes et pics d'Europe. *Rev. des Pyrénées, Toulouse*, 400-415.
- Mantegazza**, Paul, Erinnerungen aus Spanien und Südamerika. Aus dem Italienischen von R. Teuscher. Autorisirte deutsche Ausgabe. 2. Aufl. 238 pag. Jena, H. Costenoble. M. 3. Geb. M. 4.
- , Pa., Ricordi di Spagna e dell' America spagnuola. 217 pag. Milano, 1894, fratelli Treves. L. 2,50. 16.

- Penok, Albrecht**, Die Pyrenäen-Halbinsel. Reisebilder. *Schriften Ver. s. Verbreitung Naturw. Kenntnisse Wien* 34, 1—40. ††.
- Pyrenees, The** —. *G. J., London*, 3, 52—53.
- Routier, Gaston**, Deux mois en Andalousie et à Madrid. 147 pag. ††. Paris, 1894, Le Soudier.
- , **Gaston**, Deux mois en Espagne et en Andalousie. *B. S. normande G.* 15, 357—377.
- , **Gaston**, Quarante jours à Madrid. (Notes d'un voyageur.) *B. S. G. Lyon* 12, 256—316.
- Saint-Saud, Comte de**, siehe Labrouche.
- Schrader, F.**, Note sur la feuille 6 de la carte des Pyrénées Centrales au 100 000. *Annuaire Club Alpin Français*, 20, 367—382.
- Spanien** in Wort und Bild. Herausgegeben unter Mitwirkung Sr. k. u. k. Hoheit Erzherzog Ludwig Salvator, J. Graus, Kirchberger, R. Frhr. von Bibra, Will. Threlfall. 608 pag. ††. \* Würzburg, L. Woerl. M. 8. Geb. M. 9.
- Trutat, Eugène**, Les Pyrénées: les montagnes, les glaciers, les eaux minérales, les phénomènes de l'atmosphère, la flore, la faune et l'homme. VIII-371 pag. ††. Paris, J. B. Baillièrre et fils.
- Urusow, Fürstin M.**, Bilder aus Spanien. *Westermanns Illustr. D. Monats-Hefte, Braunschweig*, 73, 68—79, 204—219, 613—639. ††.

## b. Geodäsie.

- Choffat, Paulo**, Provas do deslocamento do nível do oceano em Vianna do Castello. *B. S. G. Lisboa* 13ª Ser., 1173—1176. ††.
- Triangulação fundamental e nivelamento de precisão de Portugal**. \* 1:1 500 000. Lisboa, 1894.

## c. Physische Geographie.

- Almera, J.**, Nota sobre el mapa topografico-geologico de la region comprendida entre el paralelo de Vallirana, Ordan y Labern y el litoral. *B. R. Ac. Ciencias y Artes Barcelona* 1. 3 pag. ††.
- Angot, Alfred**, Contribution à l'étude du régime pluviométrique de la péninsule ibérique. *Annuaire S. Météorol. France, Paris*, 42, 205—209.
- Belloo, Émile**, Nouvelles recherches lacustres faites au port de Vénasque, dans le Haut Aragon et dans la Haute Catalogne (Pyrénées centrales). *C.-R. Ass. Franç. Avancement Sc., Paris*, 22, II, 415—442. ††. 2\*.
- Brito Capello, João Carlos de**, Elementos meteorologicos do clima de Portugal. Segundo os dados officiaes do illustre meteorologista —. (Pagina reproduzida da Geographia geral, de Carlos de Mello.) *Actas das sessões da S. G. Lisboa* 14, 106.
- Calderon, S.**, Excursion geologica à la Sierra de las Rozas de San Juan (provincia de Sevilla). *Actas S. exp. Hist. nat.* 21, 178—182.
- , **S.**, Notas bibliograficas. *Actas S. exp. Hist. nat.* 22, 98—100.
- Choffat, Paul**, Institutions et sociétés s'occupant de l'étude du sol du Portugal et de ses colonies. *A. de G., Paris*, 4, 47—55.
- Fischer, Th.**, Ueber den geologischen Bau der Iberischen Halbinsel. *S.-Ber. Ges. z. Beförderung d. ges. Naturw. Marburg*, 1893, 1—4.
- Fischer, Theobald**, Versuch einer wissenschaftlichen Orographie der Iberischen Halbinsel. *Petermanns M., Gotha*, 40, 249—256, 277—285. \* 1:5 000 000.
- Larrazet**, Notes stratigraphiques et paléontologiques sur la province de Burgos. *B. S. Géol. France, Paris*, (3) 22, 366—384. ††. †. \*
- Legrand, L.**, Notes sur des mines de cuivre et de cuivre argentifère, situées aux sources du Rio Génil, dans le district de Guejar-Sierra, province de Grenade (Espagne). 64 pag. \*. Bruxelles, 1894, P. Weissenbruch. Fr. 1,50.
- Limo, J. M. do Rego**, O posto meteorologico de Ponta Delgada. *B. S. G. Lisboa* 13ª Ser., 1167—1171.

- Maoperson, J.**, Fenomenos glaciares en San Ildefonso (Segovia). *A. S. esp. Hist. nat.* 22, *Actas*, 144—147.
- Meneses, Gonzales y García de**, Tremblo de tierra en Huelva. *A. S. esp. Hist. nat.* 22, *Actas*, 33.
- Nobre, A.**, Traços geologicos das praias do Porto. *Bol. do Atheneu commercial do Porto.* 11 pag.
- Observações meteorologicas**, Resumo das — dos 25 annos decoridos de 1866 a 1890. 22 pag. Coimbra, 1894. 4.
- Penok, Albrecht**, Studien über das Klima Spaniens während der jüngeren Tertiärperiode und der Diluvialperiode. *Z. Ges. E. Berlin* 20, 109—141. ††.
- Quiroga, F.**, Gneis y diabasa del valle de Miñor. *Actas S. esp. hist. nat.* (2) 1.
- Roussel, Joseph**, Etude stratigraphique des Pyrénées. *B. des Services de la Carte Géologique de la France et des Topographies souterraines* 5, 1—306. ††. 5 †. \*
- Stuart-Menteath**, Note préliminaire sur la géologie des Hautes Pyrénées. *C.-R. S. Géol. France, Paris*, (3) 22, CLXVI—CLXIX.

d. *Biologische Geographie.*

- Daveau, J.**, Sur l'aire d'extension du pin sylvestre dans la péninsule ibérique. *J. de botanique*, 1894, 401—403.

e. *Anthropogeographie.*

- Almeida, Gabriel de**, A População dos Açores. *B. S. G. Lisboa* 13ª Ser., 197—198.
- Hoyos Sáinz, Luis de**, und Telesforo de Aranzadi, Vorläufige Mittheilung zur Anthropologie von Spanien. (Gekürzte Uebersetzung von: Un avance à la antropologia de España.) *Arch. f. Anthropol.* 22, 425—433. ††.
- Inchauspe**, Le Peuple basque, sa langue, son origine, ses traditions, ses caractères anthropologiques. 38 pag. Pau, imp. Dufau.
- Olóriz, Federico**, Distribución geográfica del índice cefálico en España. *B. S. G. Madrid* 36, 389—422. \*.
- , Federico, Distribución geográfica del índice cefálico en España, deducida del examen de 8368 varones adultos. 292 pag. y dos mapas en colores. Madrid, 1894, de Moya. P. 8 y 9. 4.

**Census of Portugal**, 1890. *J. R. Statist. S., London*, 57, 717.

**Endemann**, Politisch-wirtschaftliche Belehrungen im geographischen Unterrichte, dargelegt an der Behandlung Spaniens. (Aus: „Pädag. Archiv.“) *Z. f. Schulgeographie, Wien*, 15, 234—243.

**Gérard a Péry**, Les services de la direction de statistique et de la carte agricole du royaume de Portugal. *C.-R. Ass. Franç. Avancement Sc., Paris*, 22, II, 841—843.

**Paringaux, A.**, Les futures voies ferrées des Pyrénées centrales. *A. de G., Paris*, 4, 30—46.

**Ricart y Giral, José**, Guía marítimo-comercial de los puertos de la Península ibérica. Tomo I. Cataluña. 168-XIV pag. 14 \*. Madrid, 1894, Impr. de la „Revista de navegación y comercio“. P. 3 y 3,50. 4.

**Volkswirtschaftliche Mittheilungen** über Spanien aus dem Jahre 1893. Nach dem Berichte des k. und k. General-Consulates zu Barcelona im „Handelsmuseum“. *Z. f. Schulgeographie, Wien*, 16, 13—19.

f. *Historische Geographie.*

**Blásquez, Antonio**, Las costas de España en la época romana. *B. S. G. Madrid* 36, 193—239. — *B. Ac. de la Historia, Madrid*, 24, 384—430. \*.

**Coello, Francisco**, Via Romana de Chinchilla á Zaragoza. *B. Ac. de la Historia, Madrid*, 24, 5—21.

- Coello, Francisco**, Vias Romanas de Sigüenza á Chinchilla. *B. Ac. de la Historia, Madrid*, 23, 437--441.
- Fabridius, Adam Christoffer**, La connaissance de la Péninsule Espagnole par les hommes du Nord. Mémoire destiné à la 10<sup>ème</sup> session du Congrès International des Orientalistes. Lisbonne, 1892.
- Reinach, Théodore**, L'Espagne chez Homère. *Rev. Celtique* 15, 209—216.

g. *Reiseführer.*

- Jimeno, F.**, Guia del Bañista in Cataluña. 172 pag. Barcelona, 1894.
- Mandrado, P. de**, Nueva guía del viajero en España y Portugal (por D. Emilio Valverde y Alvarez). *B. Ac. de la Historia, Madrid*, 23, 344—346.
- Osona, Arthur**, Guia-itineraria de las regiones de Llussanés, Pyreneus, Cerdanya, serras de Cadi y Andorra. 368 pag. Barcelona, F. Altés y Alabart. Pes. 3.

h. *Karten.*

- Azores**. Corvo and Flores. 1: 146 000. Nr. 1373. Washington, 1894, Hydrogr. Office. 50 c.
- España y Portugal**, Nuevo mapa de — y de sus colonias, ilustrado con los 49 escudos de sus provincias y con los 14 decoraciones militares, indicando todos los caminos de hierro, carreteras, rios y canales, etc. 1: 1 650 000. En chromo. Paris, J. Dosseray, Gadola et Cie, successeurs. Fr. 2. Fol.
- Gaebler, Ed.**, Wandkarte der Pyrenäen-Halbinsel. 1: 1 000 000. 4 Blatt à 57,5 × 78 cm. Farbenpr. Leipzig, G. Lang. M. 12. Auf Leinw. mit Stäben M. 20.
- Kiepert's** neueste Spezial- und General-Karten mit wertvollem, statistischen Material von Paul Lippert u. vollständigem Namen-Verzeichnis mit Bevölkerungsziffern zu jeder Karte. Lith. u. Farbendr. No. 19. Spanien und Portugal. 1: 2 500 000. 5 pag. [Aus: „Kiepert's Handatlas“.] Berlin, D. Reimer. In Futteral M. 1. Gr. Fol.
- Vidal-Lablache, P.**, et Paul Dupuy, Cartes murales (double face), parlantes au recto, muettes au verso avec notices. No. 31: Espagne et Portugal, géographie physique; No. 31 bis: géographie politique. Notice des cartes, contenant: 1) notice, 2) questionnaire avec réponses. 34 pag. Paris, Colin et Ce. 12.

## III. Asien.

## A. Der Kontinent und grössere Teile.

a. *Länderkunde und Chorographie.*

- Asie, L'**— décrite et illustrée par les missionnaires. 2 vol. 188 et 166 pag. ††. Lille-Paris, 1894, Société de Saint-Augustin. Fr. 20. 4.
- Bobeck, J.**, Geografiska skildringar. Läsebok for skolan och hemmet med anslutning till de nyaste läroböckerna. Asien. 61 pag. Lund, Aug. Collin. 40 öre.
- Chinesisch-Japanischer Krieg**, siehe: Korea.
- Deschamps, Gaston**, Sur les routes d'Asie. 370 pag. Paris, 1894, Colin et Ce. 18.
- Erschliessung**, Die Asiens. *Export, Berlin*, 18, 591—593.
- Goblet d'Alviella, Comte**, Les Russes, les Anglais et les Chinois sur le Toit du monde. *B. S. B. Belge G. Bruxelles*, 18, 185—210. \* 1: 2 400 000. 30 pag. \*.
- Immanuel, Fr.**, England, Russland und Afghanistan. Geographisch-politische Betrachtung anlässlich des englisch-afghanischen Abkommens vom November 1893. *Globus, Braunschweig*, 65, 233—238. \* 1: 7 500 000.

- Popowski, Joseph**, *The Rival Powers in Central Asia, or the Struggle between England and Russia in the East*. Translated from the German of — by Arthur Baring Brabant, and edited by Charles E. D. Black. With a map of the North-Western Frontier of India showing the Pamir Region and part of Afghanistan. XII-235 pag. \*. Westminster, 1893, A. Constable and Co. 12 s. 6 d.
- Potocki, Józef**, *Z dalekiego Wschodu*. [Vom weiten Osten.] 106 pag. Krakau, 1894. [Als Manuscript gedruckt.]
- Ryssländ och England i Asien**. 39 pag. \*. Stockholm, Aktieb. Hiertas bokförlag. Kr. 1. Utan karta 50 öre.
- Stetkiewicz, Stefan**, *Kwestya Pamiru*. [Die Pamir-Frage.] *Przeł. tygodniowy, Warszawa*, 27, 390—392. \*.

b. *Reisen durch grössere Teile.*

- Allen jr., Thomas Gaskett**, and **William Louis Sachtleben**, *Across Asia on a bicycle: the journey of two American students from Constantinople to Peking*. 7-234 pag. ††. New York, 1894, The Century Co. cl., \$ 1,50. 12.
- Benko, Jerolim Frhr. von**, *Die Reise S. M. Schiffes „Zrinyi“ nach Ostasien (Yangtse-kiang und Gelbes Meer) 1890—1891*. XI-439 pag. ††. \*. Wien, C. Gerold's Sohn. M. 6.
- Deken, Constant De**, *A travers l'Asie*. Ouvrage enrichi de gravures, d'après les photographies du prince Henri d'Orléans. Avant-propos de Jules Leclerq. XI-367 pag. ††. \*. Bruxelles, 1894, Polleunis et Ceuterick. Fr. 3,50.
- Dunmore, Earl of**, *Journeys in the Pamirs and Central Asia*. *J. Manchester G. S.* 10, 19—41. \* 1: 5 000 000.
- , *Earl of, The Pamirs: Being a Narrative of a Year's Expedition, on Horseback and on Foot, through Kashmir, Western Tibet, Chinese Tartary and Russian Central Asia*. 2 Vols. XX-360 and X-340 pag. ††. Maps. London, Murray. 24 s.
- , *Lord —'s „The Pamirs“*. *G. J., London*, 4, 180—182.
- Immanuel, Earl of Dunmores** *Reise im Hochlande der Pamir*. *Petermanns M., Gotha*, 40, 141.
- Krassnow, A. N.**, *Is pojesdki na dalnij wosstok Asii*. [Aus einer Reise nach dem weiten Osten Asiens.] *Semlewedeniye, Moskwa*, 1, No. 2, 59—88; No. 3, 7—30. ††.
- Nocentini, L.**, *Nell'Asia oriente, impressioni e note di viaggio*. 312 pag. Firenze.
- Richthofen, Baron F. von**, *Count Széchenyi's Travels in Eastern Asia*. *G. J., London*, 3, 311—318.
- Sapleha, Pawel**, *Listy z podróży po Azyi*. [Reisebriefe aus Asien.] *Przeł. powszechny, Krakau*, 32, 192—217, 373—388; 33, 70—84, 258—269, 395—411; 34, 69—82, 370—383; 35, 86—104; 37, 23—35, 179—195; 38, 86—102, 199—214; 42, 35—50, 250—263, 398—410; 43, 379—397; 44, 62—75, 373—388. — *Niva, Warschau*, 1892, No. 2—4, 8—14, 18, 19, 22.
- Severini, A.**, *Nell'Asia Orientale. Impressioni e note di viaggio di Lodovico Nocentini*. *L'Oriente, Roma*, 1, 238—247.
- Vapereau, Charles**, *De Pékin à Paris, La Corée*. — *L'Amour et la Sibérie*. *Le Tour du Monde, Paris*, 35, I, 177—272; II, 193—240. ††. 2 \*.
- Wailly, G. de**, *43,000 kilomètres à cheval à travers l'Asie*. *La N. Rev., Paris*, 87, 598—605.

c. *Physische Geographie.*

- Brückner, Ed.**, *Bericht über die Fortschritte der geographischen Meteorologie. Spezielle Klimatologie*. *G. Jb., Gotha*, 17, 369—373.
- , *Ed., Dürren in Ostasien*. *Meteorol. Z., Wien*, 11, 399—400.
- Krasnov, A.**, *Sur les lathérites de l'Est de l'Asie*. *J. C. des Naturalistes IX. Session à Moscou*, 1894, No. 10. [In russ. Spr.]
- Krebs, W.**, *Dürren in Ostasien 1890—1893*. *Meteorol. Z., Wien*, 11, 106—107.

- Kropotkin**, Prince, The Glaciation of Asia. *The Geologists' Mag.*, London, 1, 116—119. — *Rep. British Ass. Advancement Sc.* 63, 774—775.  
**Morgan**, E. Delmar, The Mountain Systems of Central Asia. *Scottish G. Mag.*, Edinburgh, 10, 337—352. \*.  
**Suess**, Ed., Mountain Systems of Asia and Europe. *The American Geologist* 14, 328—329.

*d. Anthropogeographie.*

- Capus**, G., Les migrations ethniques en Asie centrale au point de vue géographique. *L'Anthropologie*, Paris, 15, 35—53. 2\*.  
**Convention** between Great Britain and China relating to Sikkim and Tibet. Signed at Calcutta, March 17, 1890. With Regulations appended thereto, signed at Darjeeling, December 5, 1893. Presented to both Houses of Parliament by Command of Her Majesty. April 1894. C. - 7312. 5 pag. London. ‡ d.  
**Groot**, J. J. M. de, Iets naders omtrent de verbreiding en de geschiedenis van het Betelkauwen. Feestbundel . . . aan Dr. P. J. Veth . . . aangeboden, Leiden, 265—272.  
**Louis**, Die heutigen Parsen. *J.-Ber. Ver. E. Metz* 16, 147—169.  
**Parker**, E. H., The Turko-Scythian Tribes. (Continued.) *China Rev.*, Hongkong, 21, 100—119, 129—137, 253—267, 291—301.  
**Radlinski**, I., Wycieczki w dziedzinę etnologii. Świat azyatycki: Ainosi, Andamani, Todowie. [Streifzüge in das ethnogische Gebiet Asiens: Ainos, Andamaner u. Toda.] *Wschodniak*, Warszawa, 10, 49—52, 68—73, 101—106, 497—499, 517—519, 534—538, 550—555; 11, 433—438, 456—461, 474—477.

*e. Historische Geographie.*

- Danvers**, Frederic Charles, The Portuguese in India, being a history of the rise and decline of their Eastern empire. 2 Vols. XLVIII-572 and XV-579 pag. 3 Portr. 13 †. 5\*. London, 1894, Allen & Co. 42 s.  
**Hoernle**, A. F. Rudolf, The Weber MSS. — Another collection of ancient manuscripts from Central Asia. *J. Asiatic S. of Bengal, Calcutta*, 62, 1, 1—40. 4 †.  
**Holdich**, A Retreat from India. A lecture delivered by — in the United Service Institution of India, on June 7, 1894. *J. United Service Inst. India* 23, 112—128.  
**Jüttner**, I. M., Fortschritte der geographischen Forschungen und Reisen im Jahre 1893. 2. Asien. *D. Rundschau f. G. u. Statistik, Wien*, 16, 495—503.  
**Koenig**, J. B., Journal of a voyage from India to Siam and Malacca in 1779. Translated from his Manuscripts in the British Museum. *J. Straits Br. R. Asiatic S.* 26, 58—201.  
**Moser**, Henri, L'irrigation ancienne dans l'Asie centrale. *Bibliothèque universelle et Revue Suisse, Lausanne*, (3) 62, 68—94.  
**Oliver**, Cap. P., The memoirs and travels of Mauritius Augustus, cont de Benyowski in Siberia, Kamtchatka, Japan, the Liukiu islands and Formosa 1741—71. *The Athenaeum*, 1894, March.  
**Tiele**, C. P., Western Asia, According to the Most Recent Discoveries: Rectorial Address on the Occasion of the 318th Anniversary of the Leyden University, 8th February, 1893. Translated by Elizabeth J. Taylor. 36 pag. London, Luzac. 2 s. 6 d.  
**Timmermann**, J. Æ. C. A., Geographische reizen en publicaties van den laatsten tijd. Azië. *Ts. K. Nederlundsche Aardrijkskundig Genootschap Amsterdam* (2) 11, 413—421. \*.

*f. Karten.*

- Asie**, Carte physique et politique de l'—. — Physical and political map of Asia showing British possessions. — Mapa físico y político de Asia. — Carta fisica e politica dell' Asia. En chromo. Paris, J. Dosseray, Gadola et Cie., successeurs. Fr. 2. Fol.

- Bacon's** Large-Print War Map of China and Japan. London, G. W. Bacon and Co. 1 s.
- Bamberg's** Wandkarte von Asien. 1 : 6 700 000. Politische Ausgabe. 15 Blatt à 38,5 × 46,5 cm. Farbendr. Berlin, C. Chun. M. 15. Auf Leinw. in Mappe M. 20. Mit Stäben M. 22.
- Bartholomew's** Special War Map of China, Japan, and Korea. 1 : 6 000 000, or 94,6 stat. miles to an inch. With Insets. Edinburgh, 1894, J. Bartholomew & Co.
- Kuhnert, M.**, Physikalische Schulwandkarte von Asien. 1 : 6 000 000. 174 × 167 cm. 6 Blatt. Farbendr. Dresden, A. Müller, Fröbelhaus. Auf Leinw. mit Stäben. M. 22.
- Philip**, Special War Map of China, Korea, and Japan. Compiled from the most recent and authentic sources. Scale 1 : 4 380 000, or 69,1 stat. miles to an inch. London & Liverpool, George Philip & Son. 1 s.

## B. Asiatisches Russland.

### 1. Allgemeines.

- Kowerski, E. A.**, Was für Materialien haben wir zum Studium der Topographie unsres Territoriums in Asien und welche Resultate sind hier erzielt? *Jb. K. Russ. G. Ges.* 2, 1—40. 2 \*. [In russ. Spr.]
- Reclus, E.**, Géographie universelle. La terre et les hommes. Vol. VI. L'Asie russe. X-700 pag. ††. St. Pétersbourg, 1892. [In russ. Spr.]
- Ritter, K.**, Géographie d'Asie. La géographie des contrées composant la Russie d'Asie. Données nouvelles sur ces contrées (1832—93). Parts I. Monts Saïan dans les limites du gouv. d'Irkoutsk jusqu'à l'extrémité Sud-Ouest du lac Baïkal vers le Sud du chemin de poste principal Sibérien. Composé par P. Séménow, J. Czersky et G. Petz. XI-605 pag. St.-Pétersbourg, 1894. [In russ. Spr.]
- 
- Asiatisches Russland**, Karte der südlichen Grenzgebiete des —. 1 : 1 680 000. 27 Bl. Bl. 3. Tobolsk, Akmolinsk. 4. Omsk, Tomsk. 5. Krassnojarsk. 6. Krassnowodsk, Chiwa. 12. Ssemipalatinsk, Saissan Post. 13. Uljassutai. 14. Urga. 17. Teheran. 18. Asschabad, Herat, Asstrabad, Meschched. 19. Taschkent. 20. Kaschgar. 23. Kai fong. St. Petersburg, 1891—94, Kriegskartendepot. [In russ. Spr.]

### 2. Kaukasien und Transkaukasien.

(Vergl. auch: Türkisches Reich in Asien, Armenien.)

#### a. Allgemeines.

- Akinfiw, J.**, Neuf jours dans le centre du Caucase. 30 pag. Ekaterinoslav, 1893. [In russ. Spr.]
- Akinfiw, I. Ja.**, Pojesdka w Ossetiju na Ardone i w Sswanetiju. [Reise nach Ossetien über den Ardon und in Swanetien.] *Sap. Kawkasskago otdela Imp. Russkago G. Ob., Tiflis*, 16, 81—114.
- , I. Ja., Ssewernij Kawkas (1. Botanitschesskoje issljedowanje Stawropol'sskoj gub. 1889 g. 2. Werchowje Kalaussa i Stawropol'sskoj podnjatje.) [Der nördliche Kaukasus. (1. Botanische Untersuchung d. Stawropol'schen Gouv. 1889. 2. Quellen des Kalaus und Höhe von Stawropol.)] *Sap. Kawkasskago otdela Imp. Russkago G. Ob., Tiflis*, 16, 65—79.
- Andronikow, L. D.** Knjas, Opissanije 3-go, Urawel'sskago, polizeisskago Utschasatka, Achalzig'skago ujesda, Tifisskoj gub. [Beschreibung des Bezirks Urawel, District Achalzig, Gouvernement Tiflis.] *Sap. Kawkasskago otdela Imp. Russkago G. Ob., Tiflis*, 16, 258—299.



- Dinnik, N.**, Oschten i okružajuschtschija ego tschassti Kubansskoj oblassti. [Der Berg Oschten und die umgebenden Parthien der Gegend von Kuban.] *Sap. Kawkasskago otdela Imp. Russkago G. Ob., Tiflis*, 10, 357—421.
- Dmitriew, N.**, Perechod tscheres Roksskij i Mamišsonskij perewaly. [Uebergang über den Rokssker und Mamišson'schen Berggipfel]. *Subornik Materialow dlja opiss. messnosstej i plenen Kawkasa*, 20, 1894.
- Fait, Em.**, Kavkaz, jeho prirodni krásy, poměry národohospodárské, národopis a místopis. Dle vlastní zkušenosti a dle nejnovějších pramenů. (Novočeská Bibliothéka. Vydávaná nákladem Musea království Českého Číslo XXXI. Spisů musejních číslo CLXV.) [Der Kaukasus, seine natürl. Schönheiten, nationalökonom. Verhältnisse, Ethnographie u. Topographie. Nach eigener Anschauung u. d. neuesten Quellen]. VIII-322 pag. ††. Prag, 1894, F. Řivnác in Comm. F. 3.
- Geography in Caucasus.** *Nature, London and New York*, 40, 515.
- Grevé, Karl**, Der Kreis Lenkoran, nach eigener Anschauung geschildert. *D. Rundschau f. G. u. Statistik, Wien*, 10, 363—368. \* 1: 420 000.
- Kaukazu, Listy z —.** [Briefe aus dem Kaukasus (Wladikawas - Kasbek - Piati-gorsk - Elbrus).] *Pravda, Warschau*, 11, 415—416, 487—488, 536—537.
- König, Clemens**, Die erste Besteigung des Ararat. *Aus allen Welttheilen, Leipzig*, 26, 3—14.
- Lefèvre-Pontalis, Charle**, De Tiflis à Persépolis (Erivan, Tabriz, Teheran, Ispahan). 103 pag. ††. Paris, 1894, Plon, Nourrit et Ce. Fr. 15.
- Michalovsky, L'** esplorazione -- nel Caucaso. *Riv. Mensile Club Alpino Italiano* 18, 93—94.
- Obst, H.**, Gustav Raddes kaukasische Reisen im Jahre 1893. *Globus, Braunschweig*, 66, 313—314.
- Passtuhow, A. W.**, Pojesdka po wissotschajschim sselenijam Kawkasa i woschoždenije na werschinu gori Schach-Dag. [Reise nach den höchstgelegenen Dörfern des Kaukasus und Besteigung des Schach-Dag.] *Sap. Kawkasskago otdela Imp. Russkago G. Ob., Tiflis*, 10, 195—218. 4 †. \* — *Semlewedeniye, Moskwa*, 1, Nr. 2, 33—58. ††. \*
- , A. W., Wasschoždenije na Ararat, 2-go Awgussta 1893 g. [Besteigung des Ararat, am 2./14. August 1893.] *Sap. Kawkasskago otdela Imp. Russkago G. Ob., Tiflis*, 10, 422—442. \*
- Radde, G.**, und E. König, Das Ostufer des Pontus und seine kulturelle Entwicklung im Verlaufe der letzten dreissig Jahre. Vorläufiger Bericht über die Reisen im kolchischen Tieflande, Adsharien, am Ostufer des Schwarzen Meeres, am Unterlaufe des Kuban und über die Durchquerung der Hauptkette von Psebai nach Sotschi im Sommer 1893. *Petermanns M., Gotha, Ergänzungsheft No. 112.* IV-120 pag. 2 \* 1: 2 000 000 u. 1: 600 000.
- Rakowski, Jan**, Szkice z podróży po Kaukazie. [Reise-Skizzen aus den Kaukasus-Ländern.] 40-164 pag. Krakau, 1893.
- Rickmers, Willy Rickmer**, Eine Sommerfahrt in Transkaukasien. *D. G. Blätter, Bremen*, 17, 290—305.
- Rossikowa, A. E.**, W goroch i uschtscheljach Kurtatii i isstokow reki Tereka. (Is putewich wosspominanij o gornoj ossetiu). [In den Bergen von Kurtatien und an den Quellen des Terek. (Aus den Erinnerungen an eine Reise in die Alpen Ossetiens.)] *Sap. Kawkasskago Otdela Imp. Russkago G. Ob., Tiflis*, 10, 301—356.
- Scholikow, K. R.** Knjas, Opissanije Kssansskago Utschasstka, Duschetsskago ujesda Tifisskoj gub. [Beschreibung des Bezirks Ksan, District Duschet, Gouvernement Tiflis.] *Sap. Kawkasskago otdela Imp. Russkago G. Ob., Tiflis*, 10, 247—257.
- Seidlitz, N. v.**, Pastuchows Besteigung des Ararats. *Globus, Braunschweig*, 66, 309—315. ††.
- Solly, Godfrey A.**, Suanetia in 1893. *Alpine J., London*, 17, 165—180.

- Ssoderžanije** isdannich kawkassskim odelom Imp. Russkago G. Ob. „Iswestij“ i „Sapisok“. [Inhalt der von der kaukasischen Abteilung d. Kaiserlich russischen Geograph. Gesellschaft herausgegebenen „Nachrichten“ u. „Memoiren.“] *Sap. Kawkassskago otdela Imp. Russkago G. Ob., Tiflis, 16, Anhang, 1—15.*
- **sapisok** Kawkassskago otdela Imp. Russkago G. Ob. [Inhalt der Memoiren d. Kaukasischen Abteilung d. Kaiserl. Russischen Geograph. Gesellschaft.] *Sap. Kawkassskago otdela Imp. Russkago G. Ob., Tiflis, 16, Anhang, 16—25.*
- Voulzié** [G.], A travers l'Arménie Russe. *Rev. Française de l'Étranger et des Colonies, Paris, 19, 170—176.* ††.

*b. Physische Geographie.*

- Belok**, Waldemar, Die Niveau-Schwankungen des Goektschai-Sees. *Globus, Braunschweig, 65, 301—303.*
- Dinnik**, N., Lac Keli et ses environs. *Recueil des Mat. pour la description des régions et des races de Caucase, 1893, 17.* [In russ. Spr.]
- Glaciers** of the main chain of the Caucasus from Ushba to Shkara. From the most recent Russian surveys. With a note. *Alpine J., London, 17, N. 126.*
- Joukov**, N., Glaciers centraux de la chaîne principale du Caucase. *Moniteur officiel, 1894, No. 203.* [In russ. Spr.]
- Michailowsskij**, W. G., Gornija gruppi i ledniki Zentralnago Kawkasa. [Die Berggruppen und die Gletscher des Mittelkaukasus.] *Semlewedeniye, Moskwa, 1, Nr. 1, 121—183.* \* ††.
- Mielberg**, J., Die magnetische Deklination in Tiflis. *Repertorium f. Meteorol., St. Petersburg, 17, No. 11. 41 pag.* †.
- Rossikow**, K., A la question sur la classification des glaciers du Caucase. *J. C. des Naturalistes IX Session à Moscou, 1894, No. 10.* [In russ. Spr.]
- , K. N., Ssosstojanije lednikow i osev centralnoj tschasst i ssewnago Ssklona Kawkassskago chrebita (ottschet sa 1892 god.) [Zustand der Gletscher und Seen im centralen Theile des Nordabhanges der Kaukasuskette (Bericht vom Jahre 1892.)] *Sap. Kawkassskago otdela Imp. Russkago G. Ob., Tiflis, 16, 219—247.*
- Tremblements de terre**, Les — au Caucase. *Moniteur officiel, 1894, No. 131 et 262.* [In russ. Spr.]
- Vennukoff**, Observations thermométriques sur le sommet de l'Ararat. *C.-R. Ac. Sc., Paris, 119, (579).*
- Woelkof**, A., Regenfall des südwestlichen Transkaukasien. *Meteorol. Z., Wien, 11, 412—417.*
- Žukow**, N., Opissanije nekotorich lednikow w Swanetii (ss kartoju ss.-w. tschossti Swanetii.) [Beschreibung einiger Gletscher Swanetiens. (Mit einer Karte von Nordost-Swanetiens.)] *Sap. Kawkassskago otdela Imp. Russkago G. Ob., Tiflis, 16, 184—194.* \*.

*c. Biologische Geographie.*

- Albow**, N. M., Botaniko-geografitščeskija issledowanja w Sapodnom Sokawkasji w 1893 g. (Nabljudeniya nad floroj iswestnjakow). [Botanisch-geographische Forschungen im westlichen Transkaukasien im Jahre 1893. (Beobachtungen über die Flora des Kalkbodens.)] *Sap. Kawkassskago otdela Imp. Russkago G. Ob., Tiflis, 16, 115—158.*
- , N., Die Wälder Abchasiens. [Aus: „Mem. K. landwirthsch. Ges. f. d. südl. Russland.“] 19 pag. Odessa, 1892. [In russ. Spr.]
- Dieck**, E., Ein dendrologischer Spaziergang nach dem Kaukasus und Pontus von Dr. — in Zoeschen bei Merseburg. [In russ. Spr.] *Sap. Kawkassskago otdela Imp. Russkago G. Ob., Tiflis, 16, 163—183.*

*d. Anthropogeographie.*

- Ananjew**, G., Karanogajzi, ich byt i obras žisni. [Die Karanogajzer und ihre Lebensweise.] *Sbornik Materialow dlju opiss. messnosstej i plemen Kawkasa, 1894, 20.*

- Bellet, Daniel**, La population de la Transcaucasie. *C.-R. S. G., Paris*, 1894, 11.
- Ohatschaturow, K.**, Kurdy, tsherty ich karaktera i byta. [Die Kurden, die Züge ihres Charakters und Lebensweise.] *Sbornik Materialow dlja opiss. messtnosstej i plemen Kavkasa*, 1894, 20.
- Dingelstedt, Victor**, La population du Caucase et la ville de Tiflis. *Le Globe, J. G., Genève*, 33, Mém. 61—89.
- Džanaschwilli, M.**, Abchasia i abchazi, Etnografitschesskij Otscherk. [Abchasien u. die Abchasier, ethnographische Skizze.] *Sop. Kavkasskago otdela Imp. Russkago G. Ob., Tiflis*, 18, 1—64.
- Katz, Alb.**, Die Juden im Kaukasus. 27 pag. Berlin, H. Schildberger. M. o. 50.
- Russia**. Report for the year 1894 on the Agricultural Condition of the Batoum Consular District. *Diplomatic and Consular Reports on Trade and Finance*. No. 1481. 19 pag. London. 1894. 1½ d.
- Sacharow, A.**, Domaschnij i ssozialnyj byt ženschtschin u Sakawkasskich tatar. [Das häusliche und sociale Leben der Frauen der transkaukasischen Tataren.] *Sbornik Materialow dlja opissanija messtnosstej i plemen Kavkasa*, 1894, 20.
- Seidnitz, N. v.**, Die Abchassen. Eine ethnographische Skizze. *Globus, Braunschweig*, 68, 17—21, 39—45, 54—57, 73—76.
- Tiurean, K.**, Die katholischen Armenier im Kaukasus. [In armen. Spr.] *Handés amšoreay, Wien*, 8, 101—104, 178—183, 211—216.
- Ulrioi**, Deutsche Kolonien in Kaukasien. *J.-Ber. Ver. E. Cassel* 9 u. 10, 39—41.

e. Historische Geographie.

- Etymologie**, Die — des Namens Kaukasus. [In armen. Spr.] *Handés amšoreay, Wien*, 8, 33—35.
- Weidenbaum, E.**, Materialy dlja istoriko-geografitschesskago sslowarja Kavkasa. [Materialien zu einem historisch-geographischen Lexicon des Kaukasus.] *Sbornik Materialow dlja opissanija messtnosstej i plemen Kavkasa*, 1894, 20.

3. Transkaspische Länder.

(Vergl. auch: Chinesisches Reich, Central-Asien und Anglo-Indisches Reich, Himalaya und Transhimalaya.)

a. Allgemeines.

- Apletschéieff, A. d'**, Un voyage d'inspection en Asie centrale russe. *La N. Rev., Paris*, 39, 558—562.
- Blanc, Édouard**, [L'Asie centrale russe.] *XIII<sup>e</sup> Congrès National des Sociétés de Géographie, Lille*, 336—360.
- Central Asian Material** in explanation of the Granville-Gortchakoff Convention of 1872. (The Basis of the Settlement in 1894.) I. Bokhara and Badakhshan (when independant). — II. Bacteriana, Balkh, Kunduz and Badakhshan). *Imperial a. Asiatic Quarterly Rev. a. Oriental and Col. Record, Woking*, N. Series 8, 173—181, 407—420.
- Hedin, Sven**, Reise des Dr. — im Pamirgebiet. *G. Nachr., Basel*, 10, 273—277.
- Lewski, M.**, Buchara. *Aus allen Welttheilen, Leipzig*, 25, 587—592.
- Merzbacher, Gottfried**, Durch Centralasien zum Tianschan. *Beilage z. Allgem. Zig.*, 1894, No. 273, 1—6; 274, 4—7; 275, 1—5.
- Moser, Henry**, L'Irrigation en Asie Centrale. Étude géographique et économique. 373 pag. \*. Paris, 1894, Société d'éditions scientifiques. Fr. 6.
- Papieska, Marya**, Przez stepy Turkestanckie. [Quer über die Steppen von Turkestan.] *Tygodnik ilustrowany, Warszawa*, (5) 3, 373—375, 395—396. ††.
- Rocca, Felice de**, Il Pamir e le regioni adiacenti. Relazione di viaggio. *B. S. G. Italiana, Roma*, (3) 7, 635—670, 788—816. \*.
- Tarnowski, G.**, Bericht über das Transkaspische Gebiet 1891 und 1892. 2 Bde. 391 u. 211 pag. mit 27 u. 10 pag. Beilagen. Askabad, Transkaspien, 1893, Kommando des transkaspischen Gebiets. [In russ. Spr.]

- [Walther, A.,] Ein Feriena Ausflug an die persische Grenze. [Aus einem Briefe.] *Baltische Monatsschrift, Reval*, 41., 54—61.  
 Wróblewski, W., Wyprawy do Azji Srodkowej. [Expeditionen nach Central-Asien.] *Wszehólniat, Warschau*, 10, 596—599, 817—822; 11, 8—10, 25—27, 44—46, 773—778. \*

b. *Physische Geographie.*

- Bogdanowitsch, Ch, Application de l'hypothèse de Mr. Reyer à l'application des dislocations dans la région Transcaspienne. *J. C. des Natural. IX. Session à Moscou*, 1894, No. 4. [In russ. Spr.]  
 Harkema, W., Les lacs salifères de la province Ouralienne. *J. des mines russes*, 1894, No. 3, 425—460. \*. [In russ. Spr.]  
 Hedin, Sven, Beobachtungen über die Wassermenge des Sir Darya im Winter 1893—94. *V. Ges. E. Berlin* 21, 150—165.  
 —, Sven, Forschungen über die physische Geographie des Hochlandes von Pamir im Frühjahr 1894. *Z. Ges. E. Berlin* 20, 289—347. 3 †. \*.  
 Jazy-Koul, La salifère —. [Extrait du „J. Médic. Milit.“] *Mess. Off.*, 1894, No. 137. [In russ. Spr.]  
 Paletzky, W., Les sables mouvants des steppes Kirghizes. Leur formation et moyens du gazonnement. *J. Forest.*, 1894, No. 1, 83—105. [In russ. Spr.]  
 Salesski kratkij ottsetch o Chiwinsskoj, Amu-Darinsskoj, Turkesstanssko, Orenburgsskoj i Pamirsskoj asstronomitschesskich eksspedizjach, isspolnennich w 1889, 1890 i 1891 godach. [Kurzer Bericht über d. Chiwa'sche, Amu-Daria'sche, Turkestaner, Orenburger und Pamirer astronom. Expedition, ausgeführt 1889, 1890 und 1891.] *Sap. Wójenno-Topografitschesskago otdela glawnago schtaba, Petersburg*, 61, II, 188—213.  
 Schmidt, P. J., Le lac Issykkoul. *Rev. des Sc. nat. appliquées*, 1893, No. 20, 354—365.  
 Ssawinow, S., Die Stürme des Kaspischen Meeres. *Repertorium f. Meteorol., St. Petersburg*, 17, No. 12. 78 pag. 2 †.  
 Suess, E., Beiträge zur Statigraphie Central-Asiens auf Grund der Aufsammlungen von F. Stoliczka und K. Bogdanowitsch und mit Unterstützung von F. Frech, E. v. Mojsisovics, F. Teller u. V. Uhlig zusammengestellt von —. *Denkschriften K. Ak. Wiss. Math.-Naturw. Cl., Wien*, 61, 431—466. ††. †.  
 Trautsohd, von, Ueber den geologischen Bau des transkaspischen Gebiets. *J.-Ber. Schles. Ges. f. vaterländ. Cultur* 71, Naturw. Section 3—11.  
 Tremblements de terre, Les — en Asie Centrale. *Moniteur officiel*, 1894, No. 44, 67 et 86. [In russ. Spr.]

c. *Biologische Geographie.*

- Kaunhowen, F., Die Bewaldung Russisch-Turkestan. *Deutsche Forstzeitung, Neudamm*, 8, 241.  
 Müller, Karl, Henri Moser über Vegetation und Ackerbau Mittelasiens. *Die Natur, Halle a. S.*, 43, 304—307.

d. *Anthropogeographie.*

- Blanc, Édouard, La colonisation russe en Asie centrale. *A. de G., Paris*, 3, 346—370, 467—488. ††. \* 1 : 5 000 000.  
 —, Éd., La culture du coton en Asie centrale et en Algérie. *Mém. S. nation. Agric. France* 136. 29 pag.  
 Diamanti, Octave, Le Turkestan russe et le prolongement du chemin de fer transcaspien. *B. S. G. Lille* 22, 325—347.  
 Engelstedt, N. v., Das Vordringen der Russen in Zentralasien. Mit Bildern von A. Wald. *Vom Fels zum Meer, Stuttgart*, 1894, II, 493—504. ††.  
 Hedin, Sven, Kirgiser och Tadschiks på Pamir. *Ord och Bild* 3, 397—401.  
 Heyfelders, Zur Kenntniss der Bevölkerung Bucharas. Aus dem Nachlasse Oskar . Mitgeteilt von H. Obst. *Globus, Braunschweig*, 66, 332—335, 348—351.

**Iaworsky, I.**, Asie Centrale. Les succès et les problèmes de la culture Russe. *Mém. Univ. de la Nouv. Russie*, 60, 1—38. [In russ. Spr.]

**Say-Darja-Gebiet**, Statistische Nachrichten über das —, nach dem Rechenschaftsbericht für 1891. *Russischer Invalide*, 1893, No. 274 u. 275.

**Volkswirthschaftliches** aus Mittel-Asien. *Ö. Monatschr. f. d. Orient, Wien*, 20, 66—69.

*e. Historische Geographie.*

**Cohn, L.**, Die Ruinen des Alten Merw. *Petermanns M., Gotha*, 40, 68—69.

**Hofmann, Hermann**, Turkestan im 13. Jahrhundert, nach der Erzählung eines chinesischen Reisenden. (Nach einem Auszug aus der Turk. Wjed. im Petersburger Praw. Wjest.) *Gaea, Leipzig*, 30, 646—652.

**McOrindle, J. W.**, The Campaigns of Alexander the Great in Turkestan. *Scottish G. Mag., Edinburgh*, 10, 590—595.

*f. Karten.*

**Pamir**, Karte der —, bearbeitet und lithographiert im turkestanischen kriegstopographischen Bureau 1892—93. 2 Bl. 1:420 000. Taschkent, 1894. [In russ. Spr.]

4. Sibirien.

(Vergl. auch: Arktisches Asien.)

*a. Allgemeines.*

**Balfoki, T.**, Kanaly syberyjskie. [Die Kanäle in Sibirien.] *Kraj, Petersburg*, 20, No. 6.

**Bodenreichtümer**, Die — Sibiriens. [Aus: „Dingler's Polytechn. J.“, 1894, 202, 289 ff.] *Gaea, Leipzig*, 30, 502—507.

**Bogdanowitoh**, Abrégé des comptes rendus sur les travaux géologiques le long du chemin de fer de Sibérie. Recherches géologiques en 1893 dans la Sibérie moyenne. *B. Comité Géol., St.-Petersbourg*, 13, 229—280. [In russ. u. französ. Sprache.]

**Bogdanowitsoh, Ch.**, Investigations géologiques le long du chemin de fer de Sibérie en 1893. Expédition de la Sibérie moyenne. Compte rendu préliminaire. *J. des mines russes*, 1894, No. 9, 337—382; No. 10, 72—108. 2\*. [In russ. Spr.]

—, Ch., Sur les néphrites de Sibérie. *Mém. S. Min. St. Pétersbourg*, 21, 420—427. [In russ. Spr.]

**Bronislawski, Venceslas**, Le chemin de fer transsibérien. *B. S. G. Comm. Bordeaux* (2) 17, 134—148. \*. — 15 pag. Bordeaux, 1894, impr. Gounouilhou.

**Crawford, John Martin**, The Industries of Russia. Siberia and the Great Siberian Railway. With a General Map by the Department of Trade and Manufactures Ministry of Finance for the World's Columbian Exposition at Chicago. Editor of the English Edition —. Vol. V. St. Petersburg, 1893.

**Davidson, E.**, Die Steinkohlenlager in Sibirien. *Berg- und Huttenmaennische Zeitung, Leipzig*, 53, 115—116.

**Deniker, J.**, Le grand transsibérien. *Nouvelles Géographiques, Paris*, 4, 177—181.

**Emigracya** do Syberyi. [Die Auswanderung nach Sibirien.] *Przeegl. emigracyjny, Lemberg*, 2, 71—72.

**Feigl, Hermann**, Die grosse sibirische Eisenbahn. *Ö. Monatschr. f. d. Orient, Wien*, 20, 6—15.

**Gail, de**, Les forêts de la Sibérie. *Rev. des eaux et forêts, Paris*, (2) 8, 385—399.

**Golowatschew, D. M.**, Sametki o russkoi kolonizacii Sibiri. [Bemerkungen über die russische Kolonisation in Sibirien.] *Semlencdenije, Moskwa*, 1, No. 4, 29—58.

**Iwanicki, Leon**, Znaczenie drogi żelaznej Syberyjskiej. [Die Bedeutung der sibirischen Eisenbahn.] *Ateneum, Warschau*, 76, 240—255.

- Jatschewsky, L.**, Notiz über die geothermischen Beobachtungen in Sibirien. I. *Russisch-K. Mineral. Ges. St. Petersburg* (2) 31, 161—169. [In russ. Spr.]
- Jimbö, K.**, Journeys through Southern Siberia. *J. Tokio G. S.* 16, No. 2, 31—52. [In japan. Spr.]
- Kennan, G.**, Tent Life in Siberia and Adventures among the Koraks and other Tribes in Kamtchatka and Northern Asia. 14th ed. 416 pag. London, Putnam's Sons. 5 s
- Leder, Hans**, Wald, Wild und Jagd in Sibirien. *Centralbl. f. d. gesammte Forstwesen, Wien*, 20, 60—66, 149—156, 200—208.
- Legras, Jules**, La Sibirie et le grand chemin de fer sibérien. *B. S. G. Comm. Paris*, 16, 104—114.
- Magaki, Y.**, On the trade between Japan and Siberia. *J. Tokio G. S.* 16, No. 1, 83—90. [In japan. Spr.]
- Marsden, Kate**, Reise zu den Aussätzigen in Sibirien. Übersetzt von Marie Gräfin zu Erbach-Schönberg, geb. Prinzessin von Battenberg V-158 pag. ††. Leipzig, W. Friedrich. M. 6. Geb. M. 8.
- N[alkowski], W.**, Kolej syberyjska. [Die Sibirische Eisenbahn.] *Prawda, Warschau*, 13, 379—380, 396—397.
- Neuhoff, Stefan**, Koleje syberyjskie. [Die Eisenbahnen in Sibirien.] *Czas. techniczne, Lemberg*, 11, 127—130. \*
- Persohn, D.**, Flamingo w Ssibiri. [Der Flamingo in Sibirien.] *Issw. wosstotschno-Ssibirskago otdela Imp. Russ. G. Ob., Irkutsk*, 25, 2—3, 129—133.
- Polska emigracya syberyjska.** [Die Emigration der Polen nach Sibirien.] *Przeegl. emigracyjny, Lemberg*, 1, 29—30.
- Siberia** and the Great Siberian Railway. Prepared under the Direction of the Russian Ministry of Finance. 265 pag. \*. London, P. S. King and Son. 6 s.
- Sibirische Briefe.** Von O. O. Eingeführt von P. v. Kugelgen. Besprechung von P. R. *Preuss. Jb., Berlin*, 75, 178—187.
- Sperk, Franz Otto**, The four great rivers of Siberia. *U. S. Department of Agriculture. Weather Bureau. B. No. 11, Part I*, 101—116.
- Syrkin, N.**, Die transsibirische Eisenbahn und ihre Bedeutung für den Weltverkehr. *Aus allen Welttheilen, Leipzig*, 25, 543—554.
- [—, N.] Die wirtschaftliche Bedeutung der transsibirischen Eisenbahn. *Z. f. Schulgeographie, Wien*, 15, 258—263.
- Wrangel, de**, Le Nord de la Sibirie. Voyage parmi les peuplades de la Russie asiatique et dans la mer Glaciale. Traduit du russe par le prince Emmanuel Galitzin. 296 pag. ††. Limoges, Ardant et Ce.
- Zaleski, St.**, Syberyjskie źródła mineralne. I. Jezioro Ingol. [Mineralquellen Sibiriens. I. Der See Ingol.] 9 pag. Krakau, 1892. 4.
- Zalessky, S.**, Sur le sol et les couches gelés de la Sibirie. *Trav. S. Nat. Tomsk*, 1894, 4, *Procès-Verbaux*, 61—63.
- Zajtzev, A.**, Recherches géologiques faites en 1893 dans les bassins des rivières Jaia, Kiia et Tschoulym. *J. des mines russes*, 1894, No. 8, 183—197. \*. [In russ. Spr.]
- Zurawski, Wikentij**, Polska, Sibir i Amierika. [Polen, Sibirien und Amerika.] 128 pag. London, 1891.

b. West-Sibirien.

- Alektonow, A.**, Otscherki Wnutrennej Kirgisskoj Ordi. [Beschreibung der inneren Kirgisischen Horde.] *Issw. Orenburgskago otdela Imp. Russkago G. Ob., Orenburg*, 1894, 3, 1—32.
- Breitigam, P.**, Materiali dlja klimatologii Sapadnoj Ssibiri i Sstepnogo kraja. [Materialien zur Klimatologie des westlichen Sibiriens und der Steppengegend.] *Sap. Sapadno-Ssibirskago otdela Imp. Russ. G. Ob., Omsk*, 16, II u. III. 20 pag.
- Golowatschew, D. M.**, W werchowjach Tomi. [An den Ursprüngen der Tom.] *Semlencedenije, Moskwa*, 1, No. 1, 62—81. ††.

- Hällsten, K.**, Crânes provenant des environs de Tobol, gouvernement de Tobolsk en Sibérie. *Bidrag till k nmedom af Finlands Natur och Folk* 54, 453—457.
- Jadrinzew, N. M.**, Is nabljudenij nad peresselenzami w Sapadnoi Sibiri letom 1892 g. [Beobachtungen  ber die Auswanderer in Westsibirien im Sommer des Jahres 1892.] *Semlewedeniye, Moskwa*, 1, No. 4, 59—84. ††.
- Kokschenew, A.**, Lacs salif res et leur productivit . [Gouvern. Tomsk.] *Messag. de l'industrie de l'or etc.*, 1894, No. 7 et 8. [In russ. Spr.]
- Krasnopolsky**, Abr g  des comptes rendus des travaux g ologiques le long de la ligne du chemin de fer de Sib rie. Travaux de la section mini re dans la Sib rie occidentale en 1893. *B. Comit  G ol., St.-P tersbourg*, 13, 179—203. [In russ. u. franz s. Spr.]
- , A., Compte-rendu pr liminaire sur les recherches g ologiques de l'exp dition Sib rienne de l'Ouest en 1893. *J. des mines russes*, 1894, No. 4—5, 43—75. \*. [In russ. Spr.]
- Lewanewsskiy, M. A.**, Otscherki kirgisskich sstepei. [Skizzen der Kirgisischen Steppen.] *Semlewedeniye, Moskwa*, 1, No. 2, 99—114.
- , M. A., Otscherki kirgisskich sstepei Embensskago ujesda. [Skizzen der kirgisischen Steppen im Embenski-Bezirk.] *Semlewedeniye, Moskwa*, 1, No. 3, 39—54, No. 4, 111—136.
- Mayer, G.**, Altajsskije serebrjanye rudniki. [Die Silbergruben von Altai.] *Altajsskij Sbornik*, 1894, I.
- Michajlow, W.**, Kirgisskija sstepei Akmolinskoj oblassti. [Die kirgisischen Steppen der Akmoliner Provinz.] *Sap. Sapadno-Ssibirskago otdela Imp. Russ. G. Ob., Omsk*, 16, I. 20 pag. \*.
- Otscherk** kirgisskoj sstepei k jugu ot Aralo-Irtyschskago wodorasdelja, w Akmolinskoj oblassti. [Abriss der Kirgisischen Steppe, s dlich von der Wasserscheide Aralo-Irtysch, in der Provinz Akmolinsk.] *Sap. Sapadno-Ssibirskago otdela Imp. G. Ob., Omsk*, 17, II. 149 pag. 2 †. 2 \*.
- Patkanow, S.**, Po Demjanke (bitowoj i ekonomitscheski otscherk). [In der Demjanjka (wirtschaftlicher Abriss).] *Sap. Sapadno-Ssibirskago otdela Imp. Russ. G. Ob., Omsk*, 16, II u. III. 64 pag.
- Sakowitsch, W.**, Recherches hydrologiques le long du chemin de fer de la Sib rie Occidentale. *J. des mines russes*, 1894, No. 12, 384—420. \*. [In russ. Spr.]
- Salesskiy** Temperatura wodi w kolodzach kulundinskoj sstepei. [Die Temperatur des Wassers in den Brunnen der kulundinischen Steppe.] *Isw. Imp. Russkago G. Ob., Petersburg*, 30, 401—405.
- Sass, A.**, Spissok rasstenij, ssobrannych w Altajsskom okruge ss 1875 po 1893 god. [Verzeichniss der im Altajkreise seit 1875 bis 1893 aufgesammelten Pflanzen.] *Altajsskij Sbornik*, 1894, I.
- Schmidt**, Asstronomitschesskija opredelenija Podpolkownika Sakrzewsskago pri ssledowanii ego ot piketa Esskinejsskago na Usspenskij rudnik, k ssewernomu beregu os. Balchascha i do g. Pischpeka. [Astronomische Bestimmungen des Oberstlieutenant Sakrzewski bei seiner Forschungsreise vom Piket Esskinej bis zur Uspensker Erzgrube, zum n rdlichen Ufer des Sees Balchasch und bis zur Stadt Pischpek.] *Sap. Woenno-topografitschesskago otdela glawnago Shtaba, Petersburg*, 51, II, 214—219.
- , Ekspedizija w juznuju tschasstj Akmolinskoj oblassti i Golodnuju Sstep (Bedpak-Dala) w 1889 godu. [Expedition in den s dlichen Teil der Akmolinischen Provinz und Steppe Golodnaja (Bedpak - Dala) im Jahre 1889.] *Sap. wojenno-topografitschesskago otdela glawnago Shtaba, Petersburg*, 51, II, 416—438.
- Sohne, W.**, Limowki i drugija posstojannija soorujenija kotschewnikow Akmolinskoj oblassti. [Die Ueberwinterungen und andere st ndige Bauten der Nomaden der Provinz Akmolinsk.] *Sap. Sapadno-Ssibirskago otdela Imp. Russ. G. Ob., Omsk*, 1894, 17, I. 18 pag. †.

- Ssuworzew, M.**, Otscherk entomologitschesskoj fauny Altaja i Ssemipalatinskij oblassti. [Umriss der entomologischen Fauna des Altaj und der Provinz Semipalatinsk.] *Sap. Sapadno-Ssibirskago otdela Imp. Russ. G. Ob.*, Omsk, 1894, 17, I, 14 pag.
- , M., Materialy k isutscheniju entomologitschesskoj fauny Altaja i Ssemipalatinskij oblassti. II. [Materialien zum Studium der entomologischen Fauna des Altaj und der Provinz Semipalatinsk. II.] *Sap. Sapadno-Ssibirskago otdela Imp. Russ. G. Ob.*, Omsk, 1894, 17, III, 14 pag.
- Wyssotzky**, Abrégé des comptes rendus sur les travaux géologiques le long du chemin de fer de Sibérie. Recherches géologiques dans la zone du Tchernozom de la Sibérie occidentale. *B. Comité Géol. St.-Petersbourg*, 13, 205—219. [In russ. u. français. Spr.]
- , N., Recherches géologiques faites dans la zone du tschernozème de la Sibérie Ouest. *B. S. G. Sect. Sibérie de l'Est*, 1894, No. 2—3, 143—154. [In russ. Spr.]
- , N., Geologitschesskija issledowanija w tschernosemnoj polasse Sapadnoj Ssibiri. [Geologische Untersuchungen in der Tschernosem-Zone des westlichen Sibiriens.] *Gorny Žurnal*, 1894, No. 4—5, 76—112. \*

*c. Ost-Sibirien.*

- Adrianov, A.**, Matériaux pour l'étude de l'état économique de la population du gouv. de Iénisséi. Vol. IV, livr. 1. pag. 80—152. Irkoutsk, 1894. [In russ. Spr.]
- Adrianow, G.**, Wedomosstj absoljutnych wyssot w rasnych punktach Sabajkalskoj oblassti. [Verzeichniss der absoluten Höhen in verschiedenen Orten der Sabajkalschen Provinz.] *Issr. wosstotachno-Ssibirskago otdela Imp. Russ. G. Ob.*, Irkutsk, 25, No. 1, 88—91.
- Andruschtschenko, N.**, O torgowle ss Kitajem tscheres Kjachtu. [Ueber den Handel mit China über Kiachta.] *Priamurskija Wedomossti*, 1894, No. 17.
- Batzewitsch, L.**, Matériaux pour l'étude de la région d'Amour dans le sens géologique et industriel. III-161-26 pag. avec une carte géologique. St. Pétersbourg, 1894. [In russ. Spr.]
- Cremer, Der** Anadyrbezirk Sibiriens und seine Bevölkerung. *Globus, Braunschweig*, 66, 261—263, 285—288.
- Eisenbrandt, Julius**, Irkutsk. *Velhagen & Klasing's Monatshefte, Bielefeld u. Leipzig*, 1893/94, II, 80—95. ††.
- Elenew, A.**, Ssoobschtschenije o Birjussinskich peschtscherach sa 1888 g. [Mitteilung über die Höhlen von Birjussin für das Jahr 1888.] *Issr. wosstotachno-Ssibirskago otdela Imp. Russ. G. Ob.*, Irkutsk, 25, No. 2—3, 1—60. †.
- Garnitsch-Garnizki, Ph.**, Is pojesdki po Wosstotachnoj Ssibiri. [Aus einer Fahrt durch Ostsibirien.] *Trudy Imp. Wolno-Ekonomitschesskago Ob.*, 1894, No. 3.
- Grum-Grschimaillo, G. E.**, Beschreibung der Amurprovinz. V-639 pag. \*. St. Petersburg, 1894, S. M. Nikolajew. [In russ. Spr.]
- Gutwinski, Roman**, O pionowem rozsiadleniu glonów jeziora bajkalskiego. [Über die verticale Vertheilung der Algen im Baikal-See.] *Kosmos, Lemberg*, 16, 498—505.
- Hann, J.**, Temperatur-Mittel von Wladiwostok 1872—1892. *Meteorol. Z.*, Wien, 11, 71.
- Immanuel, F.**, Die Insel Sachalin. *Petermanns M.*, Gotha, 40, 49—60. \* 1 : 4 000 000.
- Iwanow, D. L.**, Importance des explorations géologiques pour l'étude de la stabilité de la voie du chemin de fer d'Oussouri. *B. S. Ingén. des Mines*, 1894, No. 5—6, 1—15. †. [In russ. Spr.]
- Jaczewsky, L.**, Compte rendu préliminaire sur les recherches géologiques dans le gouv. de Iénisséi en 1893. *J. des mines russes*, 1894, No. 6, 304—325. [In russ. Spr.]
- , L., Phénomènes de la politure et les remparts le long des rives de la vallée de Jénisséi. *Trar. S. Nat. et Méd. de Tomsk*, 1894, 4, *Procès-Verbaux*, 46—47. [In russ. Spr.]



- Jatschowsaki, L.**, Ssewernyj Ienissejsskij Gornyj Okrug. [Der nördliche Bergbau-Kreis Jenisseisk]. *Gorny Žurnal*, 1894, No. 1, 125—144. \*
- Jaworowski, P.**, O geoligitschesskich issledowanijach, proiswedennyh w 1893 godu w Ssewero-wosstotschnoj tschassti Minussinsskago okruga i w Irbinsskoj gornosawodsskoj datsche. [Ueber d. geologischen Untersuchungen, ausgeführt 1893 im nordöstlichen Teil des Minussinsker Okrug und im Irbin'schen Bergbaudistrict.] *Gorny Žurnal*, 1894, No. 11, 238—279. 2\*.
- Kirillow, N.**, O klimate Sabajkalja, preimuschtschesstweno sapadnoj ego polowiny. [Ueber das Klima von Transbaikalien, hauptsächlich seiner westlichen Hälfte.] Tschita, 1894.
- Korzinski, S.**, Amursskaja Oblasstj, kak semledeltschesskaja kolonija. [Das Amurgebiet als Ackerbau-Kolonie.] *Trudy Imp. Wolno-Ekonomitschesskago Ob.*, 1894, No. 2.
- Kramp, F. G.**, De geschiedenis der ontdekking van het eiland Sachalin. *Ts. K. Nederlandsch Aardrijkskundig Genootschap Amsterdam* (2) 11, 737—748.
- Lissowski, M.**, O Ssajanssko-Witimskom plosskogorji. [Ueber das Hochplateau Sajansko-Witimsk.] *Protokol soobranija Troizkossarsko-Kjachitinskago otdelenija Priamurskago Otdela Imp. Russ. G. Ob.*, 1894, IV, 5—15.
- Markewitsch, S.**, Sswedenija o chode raswitija solotogo dela w bassejne reki Amguni i sswremennoje ego ssostwojanije. [Nachrichten über den Gang der Entwicklung d. Goldfundes im Bassin des Flusses Amgunj und sein gegenwärtiger Zustand.] *Priamurskago Wedomosti*, 1894, No. 22—23.
- Maslennikow, S.**, Die Naphtaquellen auf Sachalin. *Jahrbücher d. Ges. z. Erforschung des Amurgebiets, Wladivostok*, 5. 35 pag. 3 †. [In russ. Spr.]
- Maydell, Voyage dans la partie Nord-Est de la région de Jakoutsch en 1868—70.** Trad. de l'allemand. *Suppl. au T. 74 Mém. Ac. Sc.* No. 3. XIV-599 pag. [In russ. Spr.]
- Müller, Ferdinand**, Barometernivellement zwischen Irkutsk und dem Eismer. *Repertorium f. Meteorol., St. Petersburg*, 17, No. 3. 19 pag. \*
- Padrusskij, A.**, O Wosstotschnom konce ssibirsskoi železnoj dorogi i o torgowom porte Amursskago basseina. [Über den östlichen Endpunkt der sibirischen Eisenbahn und den Handelshafen des Amurbeckens.] *Senlewedenije, Moskwa*, 1, Nr. 1, 101—120. ††. \*
- Prein, J.**, Materialy k flore osstr. Olchona na Bajkale. [Materialien zur Flora d. Insel Olchon im Bajkal.] *Izw. wosstotschno-Ssibirsskago otdela Imp. Russ. G. Ob., Irkutsk*, 25, Nr. 1, 29—53.
- Prik**, Kurzer Bericht über das Klima des Postens der Heiligen Olga. *Jahrbücher d. Ges. z. Erforschung des Amurgebiets, Wladivostok*, 5. 33 pag. [In russ. Spr.]
- Saghalin**, The Island of —. *Scottish G. Mag., Edinburgh*, 10, 640—645.
- Schklowsskij, I. W.**, Otscherki prirodni i nasselenija kajnijago ssewero-wosstoka Ssibiri. [Skizzen der Natur und der Bevölkerung des äussersten Nordostens Sibiriens.] *Senlewedenije, Moskwa*, 1, No. 1, 82—100; No. 3, 55—78.
- Schmidt**, Astronomitschesskija opredelenija ossnownich punktow w Irkutsskom wojennom okruge possredstwom telegrafa i perewoskoju chrometrow. [Astronomische Bestimmungen d. Hauptpunkte im Irkutsker Militair-Kreis mittelst Telegraph und durch Ueberführung d. Chronometer.] *Sup. Wojenno-topografschesskago otdela glawnago Staba, Petersburg*, 51, II, 163—187. †.
- Stelling, E.**, Magnitnyja nabljudenija, proiswedennyja w 1890 godu w Wosstotschno-Ssibirsskoj Primorsskoj Oblassti i primetschanija o wekowych peremenach tom w elementach semnogo magnetisma. [Magnetische Beobachtungen, ausgeführt im Jahre 1890 im Ostsibirischen Seegebiet und Anmerkungen über die dortigen Veränderungen der Elemente des Erdmagnetismus im Laufe der Jahrhunderte.] *Sup. Imp. Akademii Nauk*, 70, No. 8, Anhang. 1892.
- Stenin, P. v.**, Die Jakuten. *D. Rundschau f. G. u. Statistik, Wien*, 18, 204—213, 261—268. ††.

- Talko - Grynzewitsch**, J. D., O ssemejsskich (sstaroobrjadzach) w Sabajkalji. [Ueber die Altrussen in Transbaikalien.] *Protokol soobranija Troitzkossawsko-Kjachinskiego otdelenija Priamurskago otdela Imp. Russ. G. Ob., Kjachta*, 1894, II. 29 pag.
- Tremblement de terre** dans la région de Birussa du district de Nijneoudinsk 9/21 septembre 1894. *Novoe Wremia*, 1894, Nr. 6698. [In russ. Spr.]
- Vend, Véra**, L'Amiral Nevelskoy et la découverte du fleuve Amour. *La N. Rev.*, Paris, 87, 5—22, 276—299, 510—530, 743—764.

## C. Chinesisches Reich.

### 1. Allgemeines.

#### a. Gesamtdarstellungen.

- Bertaochi**, C., La gran muraglia cinese. *G. per Tutti, Milano*, 1894.
- Brandt**, M. von, Aus dem Lande des Zopfes. Plaudereien eines alten Chinesen. V-132 pag. †. Leipzig, G. Wigand. M. 3. Geb. 4.
- , M. von, China und seine Beziehungen zu Hinterindien und den Vertragsmächten. *D. Rev.* 19, I, 191—200.
- Ohanoine**, La Chine, son gouvernement, ses relations avec les nations européennes. *B. S. G. Lille* 21, 260—268.
- Chinesisch-Japanischer Krieg** siehe: Korea.
- Deho**, Ettore, Nelle Indie e nella Cina. Bozzetti, note di viaggio, usi e costumi. 162 pag. ††. Roma, 1893, Società di San Giovanni. L. 1.
- Douglass**, China and Its People. *J. Manchester G. S.* 10, 290—294.
- Fielde**, Adèle M., A Corner of Cathay: Studies from Life Among the Chinese. Illust. by Artists in the Celebrated School of Go Leng, at Swatow, China. 278 pag. ††. London, Macmillan. net, 8 s. 6 d. — New York, 1894, Macmillan & Co. cl., § 3.
- Hewesi**, Ludwig, Im Reich der Mitte. *Vom Fels zum Meer, Stuttgart*, 1892/93, II, 506—513. ††.
- Jenkins**, R. C., The Jesuits in China. 165 pag. London, 1894, Nutt. 7 s.
- Korff**, Emanuel, Weltreise - Tagebuch 1893/94. Zweiter Band. Japan - China. 300 pag. Magdeburg, Faber'sche Buchdruckerei.
- Lisboa**, C. R. Henrique, A China e os Chinezes. 399 pag. ††. Montevideo, 1893.
- Lönborg**, Sven, Kina och dess förbindelser västerut. 48 pag. (*Föreningen Heimdals folkskrifter* No. 21.) Stockholm, F. & G. Beijer. 25 öre.
- Ly-Chao-Pee**, La Chine d'aujourd'hui. *B. S. G. Lyon* 12, 326—331.
- Meyners d'Estrey**, Chine. *C.-R. S. G., Paris*, 1894, 93—97.
- Nakashima**, S., China. *J. Tokio G. S.* 18, No. 1, 21—58. [In japan. Spr.]
- Obrutschew's** Reise von Peking nach Ordos. *Globus, Braunschweig*, 66, 37—38.
- Phillips**, E. C., Peeps into China. New ed. London, Cassell. 1 s. 6 d.
- Poutlata**, D., Expédition à Khingan en 1891. Itinéraire du voyage. 74 pag. 4 †. \*. St. Pétersbourg, 1893. [In russ. Spr.]
- Régamey**, Félix, Vingt-huit jours en Chine. *Rev. bleue* (4) 2, 449—456, 496—498, 558—563, 595—599.
- Soialletti**, F., La Cina ed il Giappone. *G. per Tutti, Milano*, 1894.
- Toheng-ki-Tong**, La China contemporanea. 342 pag. Madrid, 1894, Agustin Avrial. P. 3 y 3.50.
- Wegener**, Georg, Der grosse Wall von China. *Vom Fels zum Meer, Stuttgart*, 13, 201—209. ††.

#### b. Physische Geographie.

- Chevallier**, S., Typhons de 1892 juillet, août, septembre. 83 pag. 11 †. Shanghai, 1894.

**Obrutschew, W.**, Orografscheskij i geoligitscheskij otscherk Zentralnoi Mongolii, Ordassa, wosototschnoi Ganssu i ssewerno Schensi. [Orographische und geologische Skizze der Central-Mongolei, des Ordos, des östlichen Hansu und des nördlichen Schensi.] *Issn. Imp. Russkago G. Ob., Petersburg*, 30, 231—253.

c. *Anthropogeographie.*

**Anthropophagie**, Die — in China. *Aus allen Welttheilen, Leipzig*, 25, 233—236.

**Dudgeon**, On the population of China. *J. Peking Oriental S.* 3, No. 3.

**Schrader, Fr.**, La Chine. *Rev. mensuelle de l'École d'anthrop. Paris*, 1892.

**Bevölkerung**, Chinas —. [Nach „*Ostasiatischer Lloyd*.“] *Arch. f. Post u. Telegraphie, Berlin*, 22, 59—60.

**Brandt, M. v.**, Wie China isst und trinkt. (Aus: „*London and China Telegraph*.“) *Ö. Monatsschr. f. d. Orient, Wien*, 20, 120—125.

**China**, Wie man in — reist. [Nach „*Ostasiatischer Lloyd*.“] *Arch. f. Post u. Telegraphie, Berlin*, 22, 527—531.

**Coucheron-Aamot, W.**, Lidt af Kinas politiske geografi. *Norske G. S. Aarbog, Kristiania*, 5, 68—90. ††. \*

**Culturfortschritte** in Japan und China. [Nach „*Ostasiatischer Lloyd*.“] *Arch. f. Post u. Telegraphie, Berlin*, 22, 458—465.

**Douglas, Robert K.**, Society in China. XVI-415 pag. ††. London, A. D. Innes. 16 s.

**Ly-Chao-Pee**, Le développement des Chinois. *Rev. Française de l'Étranger et des Colonies, Paris*, 19, 552—555.

**Mears, W. P.**, „Society in China“. *Scottish G. Mag., Edinburgh*, 10, 474—479.

**Pansa, A.**, Le ferrovie della Cina. *G. per Tutti, Milano*, 1894.

d. *Historische Geographie.*

**Gandar, P. D.**, Le Canal Impérial. Étude historique et descriptive. *Variétés sinologiques, Chang-Hai*, 1894, No. 4. 75 pag.

**Guilmet, Émile**, La Chine historique et pittoresque. *B. S. G. Marseille* 18, 279—281.

**Ly-Chao-Pee**, Les progrès en Chine depuis 1860. *B. S. normande G., Rouen*, 16, 181—185.

**Nissen, H.**, Der Verkehr zwischen China und dem römischen Reiche. Vortrag zur Winckelmannsfeier am 9. Dezember 1893 in Bonn. *Jb. Ver. v. Alterthumsfr. im Rheinlande, Bonn*, 95, 1—28.

**Nocentini, Lodovico**, Le antiche relazioni della Cina. *L'Oriente, Roma*, 1, 3—12.

**Puini, C.**, Idee cosmologiche della Cina antica. Appunti tolti da alcuni libri cinesi. *Rivista G. Italiana, Roma*, 1, 618—622.

**Richter, Jul.**, Die ältesten christlichen Missionen in China. *Ev. Miss. Mag.* 38, 305—312, 353—361.

**Schlegel, Gustave**, Problèmes Géographiques. Les peuples étrangers chez les historiens chinois. XIII. Ni-li kouo. Le Pays de Ni-li. — XIX. Pei ming kouo. Le Pays des Antihéliens. — XV. Youh-i-kouo. Les Pays des Barbares puants. — XVI. Han-ming kouo. Le Pays Plein-de-lumière. — XVII. Wou-ming kouo. Le Pays de Wou-ming. *T'oung pao, Leide*, 5, 179—233.

e. *Karten.*

**Herrich, A.**, Neue Special-Karte von Korea, Nordost-China und Süd-Japan. Mit Plänen der Hauptstädte Söul, Peking, Tokio und deren weiteren Umgebungen. Nach den neuesten russischen, englischen, französischen und deutschen Quellen bearbeitet. 1 : 4 500 000. 34,5 × 45,5 cm. Farbendr. Glogau, C. Flemming. M. 0,50.

**Kinesisk-japanska krigsskådeplatsen**, Karta öfver —. 1 bl. Stockholm, Generalstabens lithogr. anstalt. 50 öre.

**Kishida, G.**, Chūgwai-hōyo-zenzu [Karte des Chinesischen Reiches neben Japan und Corea.] Tōkyō, 1894.

- Villard, De**, Map of North China, Corea and part of Japan. Showing the principal cities, routes and rivers from Shanghai to Moukden and Fusan. 1:225000. Shanghai, 1894.
- Waeber, Ch.**, Map of North-Eastern China. Scale 1 inch to 18,5 miles. 51 by 42 inches. In 4 Sheets. Hamburg, L. Friederichsen and Co. 18 s; on cloth, with rollers and varnished 27 s. 6 d.

## 2. Mongolei, Central-Asien, Tibet.

(Vergl. auch: Asiatisches Russland, Transkaspische Länder und Anglo-Indisches Reich, Himalaya und Transhimalaya.)

- Biet, Félix Marie**, Le Tibet et sa situation économique et commerciale en égard aux intérêts français. D'après Mgr. —. *B. S. G. Comm. Paris* 16, 93—95.
- Bishop, Isabella Bird**, Among the Tibetans. 3-159 pag. ††. New York and Chicago, [1894], Fleming H. Revell Co. cl., \$ 1. 12.
- Bogdanowitsch, K.**, Sametki o Kuen-Lunje. [Bemerkungen über den Kuen-Lun.] *Issue. Imp. Russkago G. Ob., Petersburg*, 30, 374—400.
- Bower, Hamilton**, Diary of a Journey Across Tibet. XVI-309 pag. ††. \*. London, 1894, Rivington, Percival and Co. 16 s. — New York, Macmillan & Co. cl., \$ 3,75.
- Central-Asia**, Two Books on —. *G. J., London*, 3, 115—121.
- Convention between Great Britain and China**, giving effect to Article III of the Convention of July 24, 1886, relative to Burmah and Thibet. Signed at London, March 1, 1894. Presented to both Houses of Parliament by Command of Her Majesty. August 1894. C. - 7547. 9 pag. \* 1:1 267 200. London, 1894. 7 d.
- Grabozewski**, List z podróży w Azyi Środkowej z objaśnieniem Chłapowskiego. [Reisebrief aus Central-Asien mit Einleitung von Chłapowski.] *Rocz. Tow. Przyjaciół Nauk, Posen*, 18, 201—223. \*.
- Grabozewskiego, B.**, Kapitana, Podróż w środkowej Azyi. [Reise des Hpt. Grabozewski in Central-Asien.] *Misyje Katolickie, Krakau*, 1892, 29—38. \*.
- Guernet, P.**, Voyage à travers le Thibet, par le capitaine Bower. [Extrait du: „B. S. R. G. Londres“.] *B. S. normande G., Rouen*, 18, 27—30.
- Hedin, Sven**, Über die Tiefe des grossen Kara-kul. *Petermanns M., Gotha*, 40, 211—212. \*.
- Hedina, S.**, Wessti o puteschesstwii —. [Nachrichten von S. Hedin's Reise.] *Issue. Imp. Russkago G. Ob. Petersburg*, 30, 258—263. \*.
- , S. Z., Wessti ob eksspedizii —. [Nachrichten über die Expedition von S. Z. Hedin.] *Issue. Imp. Russkago G. Ob. Petersburg*, 30, 511—512.
- Jambon, Ch.**, Le commerce du Thibet. *B. S. G. Comm. Bordeaux* (2) 17, 204—215.
- , Ch., Om Mani Padmé Houm. *B. S. G. Comm. Bordeaux* (2) 17, 80—85.
- Johnston, Charles**, Prjevalski's last journey. *Imperial a. Asiatic Quarterly Rev. a. Oriental and Col. Record, Woking*, N. Series 8, 133—140.
- Klemenz, D.**, Sametki o Changaje. [Bemerkungen über Changaj.] *Protokol sobranija Troitzko-Swarsko-Kjachutinskago otdelenija Priamursskago otdela Imp. Russ. G. Ob., Irkutsk*, 1894, III, 25—32.
- Krahmer**, Die Expedition der Kaiserl. russischen Geogr. Gesellschaft nach Mittel-asien. *Petermanns M., Gotha*, 40, 106—112, 199—203.
- Landsdell, Henry**, Chinese Central Asia: A Ride to Little Tibet. 2 vols. 456 and 512 pag. ††. 3 \*. London, Low. 36 s.
- Leder, Hans**, Besuch von Urga in der Mongolei. *Globus, Braunschweig*, 66, 49 53, 68—72. ††.
- , Hans, Reise an den oberen Orchon und zu den Ruinen von Karakorum. *M. K. K. G. Ges. Wien* 37, 407—436.
- Lhasa**. *G. Nachr., Basel*, 10, 332—334.

- Littledale, St. George R.**, A Journey Across Central Asia. *G. J., London, 3*, 445—475. ††. 2\* 1: 2 027 520.
- [—,] Across Central Asia. *Nature, London and New York, 49*, 567.
- Luschnikow, I.**, Is projesdki w Mongoliju. [Aus einer Fahrt nach der Mongolei.] *Protokol ssobranija Troizkossawssko-Kjachtinsskago otdelenija Priamursskago otdela Imp. Russ. G. Ob.*, 1894, IV, 17—23.
- Marston, Annie W.**, The Great Closed Land: A Plea for Tibet. With Preface by B. La Trobe. XVII-112 pag. ††. \*. London, [1894], S. W. Partridge & Co. 1 s. 6 d. — New York and Chicago, Fleming H. Revell Co. bds., 75 c.; leatherette, \$ 1,25. 4.
- Obrutschew, W.**, Orografitschesski otscherk Nan-Schanja. [Orographische Skizze des Nan-Schan.] *Issw. Imp. Russkago G. Ob., Petersburg, 30*, 42—112. \*.
- , W. A., Otscherk ssrednjago Nan-Schanja. [Skizze des mittleren Nan-Schan.] *Issw. Imp. Russkago G. Ob., Petersburg, 30*, 709—734. \*.
- Obrutschewa, W. A.**, Otscherk rabot — ot Ssu-tschžu du Kuldži. [Skizze der Arbeiten Obrutschew's von Su-Tschou bis Kuldscha.] *Issw. Imp. Russkago G. Ob., Petersburg, 30*, 761—764.
- , Westsi is eksspedizii W. A. —. [Nachrichten über die Expedition von W. A. Obrutschew.] *Issw. Imp. Russkago G. Ob., Petersburg, 30*, 130—132, 501—510.
- Palladius, L'archimandrite**, Deux traversées de la Mongolie. 1847—1859. [Traduites du Russe.] *B. G. histor. et descript., Paris, 1894*, 35—111. \*.
- Popow, I.**, Otkrytija na Orchone i deschifrowanije drevnich nadpiszej. [Die Entdeckungen am Orchon und die Entzifferung der altertümlichen Inschriften.] *Issw. wosstotschno-Ssibirsskago otdela Imp. Russ. G. Ob., Irkutsk, 25*, No. 2—3, 102—125.
- Posdnejew, A.**, Pojesdka po Mongolii w 1892—1893 gg. [Eine Reise durch die Mongolei in den Jahren 1892—1893.] *Issw. Imp. Russkago G. Ob., Petersburg, 30*, 145—184.
- Purdon-White**, Souvenirs de voyage. Silhouettes tibétaines. Avec une préface de Jules d'Orient. 79 pag. Nice, 1894. impr. Gauthier et Ce. 16.
- Radloff, W.**, Arbeiten der Orchon-Expedition. Atlas der Altertümer der Mongolei. Im Auftrage der Kaiserlichen Akademie der Wissenschaften herausgegeben. Zweite Lieferung: Tafeln 6, 27, 34, 53, 59, 63, 71—82 und zwei Marschrouten der Orchon-Expedition. St. Petersburg, 1893.
- Repsold, H.**, Sarat Tschandra Das' Reise in Tibet. *Globus, Braunschweig, 66*, 223—224.
- Resultate**, Wissenschaftliche — der von N. M. Przewalski nach Central-Asien unternommenen Reisen. Herausg. v. d. kaiserl. Akademie der Wissenschaften. Zoologischer Theil. 1. Bd. Säugethiere. Bearb. v. Eug. Büchner. 5. Lfg. pag. 185—232. 5 †. — 2. Bd. Vögel. Bearb. v. Th. Pleske. 3. Lfg. pag. 145—192. 2 †. St. Petersburg, Eggers & Co. in Komm. M. 15 u. M. 9.
- Roborowsskago**, Westsi is eksspedizii W. I. —. [Nachrichten von der Expedition von W. I. Roborowski.] *Issw. Imp. Russkago G. Ob., Petersburg, 30*, 115—130, 254—257, 500—501.
- Rockhill, W. Woodville**, A Journey in Mongolia and Tibet. *G. J., London, 3*, 357—388. \* 1: 2 027 520.
- Sakrzewski, R.**, Kratkoje topografitschesskoje opissanije puti meždu Koton-Karagajem i Kosch-Agatschem tschres Altajsskija gori. [Kurze topographische Beschreibung des Weges zwischen Koton-Karagaj und Kosch-Agatsch über das Altai-Gebirge.] *Sap. Sapadno-Ssibirsskago otdela Imp. Russ. G. Ob., Omsk, 1894*, 17, I. 20 pag. †.
- Sandberg, Graham**, The Exploration of Tibet. *Calcutta Rev.* 98, 327—360.
- Schmidt, Ad.**, Bemerkung zu den Höhenangaben für den Karakul (3870 m) und den Rangkul (3880 m). *Petermanns M., Gotha, 40*, 212.
- Suess, E.**, Beiträge zur Stratigraphie Central-Asiens auf Grund der Aufsammlungen von Fr. Stoliczka und K. Bogdanowitsch und mit Unterstützung von F. Frech, E. v. Mojsisovics, F. Teller u. V. Uhlig zusammengestellt von.— *Denkschriften K. Ak. Wiss. Math.-Naturw. Cl., Wien, 61*, 431—466. ††. †.

- Taylor, Annie R.**, My Experiences in Tibet. *Scottish G. Mag.*, Edinburgh, 10, 1—8.  
**Thibet**, Le — ouvert aux Anglais. *Rev. Française de l'Étranger et des Colonies*, Paris, 10, 420—422.  
**Toll, E. v.**, Obrutschews geologische Forschungen im östlichen Zentralasien. *Petermanns M.*, Gotha, 40, 285—290. \*  
**Walker, J. T.**, Note on the R. G. S. Map of Tibet. *G. J.*, London, 4, 52—54.  
 \* 1 : 3 800 000.

## 3. Mandschurei.

- Agassiz, A. R.**, Our Commercial Relations with Chinese Manchuria. *G. J.*, London, 4, 534—556.  
**[Bishop,]** The Holy City of the Manchus. *J. Manchester G. S.* 10, 325—327.  
**Krahmer**, Die mandschurische Eisenbahn. *Petermanns M.*, Gotha, 40, 188.  
 —, Putjatas Schilderung der Mandschurei. *Globus, Braunschweig*, 65, 114—116, 130—133.  
**Strümpfel**, Die Mission in der Mandschurei. *Allgem. Miss.-Z.* 21, 402—423.  
**Trussow**, Kratkij otscherk Manjtschurii. [Kurze Skizze der Mandschurei.] *Priamurskija Wedomossti*, 1894, No. 50.

## 4. Korea.

- Arnous, H. G.**, Der König von Korea und sein Hof. *Globus, Braunschweig*, 66, 26—29.  
 —, W. G., Die Frauen und das Eheleben in Korea. *Globus, Braunschweig*, 66, 156—160.  
**Bevölkerung**, Die fremde — Koreas in 1893. *Ostasiatischer Lloyd* 8, 570.  
**Brunialti, A.**, La Corea ed i Coreani. *Natura ed Arte, Milano*, 1894.  
 —, A., Paesaggi e costumi coreani. *Natura ed Arte, Milano*, 1894.  
**Capitale**, La — de la Corée. *Rev. Française de l'Étranger et des Colonies*, Paris, 10, 556—560.  
**Carles, W. R.**, Life in Corea. New cheaper ed. ††. \*. New York, 1894, Macmillan & Co. cl., \$ 2,50.  
**Cavendish, A. E. J.**, Korea and the sacred White Mountain: being a brief account of a journey in Korea in 1891; with an account of an ascent of the White Mountain, by H. E. Goold-Adams. 224 pag. ††. maps. New York, 1894, imported by Charles Scribner's Sons. cl., \$ 10. — New ed. 220 pag. ††. 2 \*. London, Philip. 25 s.  
 —, A. E. J., Two Months in Korea. *Scottish G. Mag.*, Edinburgh, 10, 561—574.  
 \* 1 : 6 000 000.  
**Chaillo-Long**, La Corée. *Rev. G. Internat.*, 1894, No. 230.  
**Corea**. *The Scottish Rev.*, London, 24, 387—409.  
 — of To-Day. 128 pag. ††. London, Nelson. 6 d.  
**Corée**, A travers la — septentrionale. *Rev. Française de l'Étranger et des Colonies*, Paris, 10, 612—614.  
 —, La —. *Mouvement G.*, Bruxelles, 11, 79—80.  
**Curzon, George N.**, Problems of the far east — Japan, Korea, China. 20-441 pag. ††. \*. New York, 1894, Longmans, Green & Co. cl., \$ 6. — 461 pag. London, Longmans. 21 s.  
**Deniker, J.**, La Corée et la guerre sino-japonaise. *Nouvelles Géographiques*, Paris, 4, 129—134.  
**Du Fief, J.**, La Corée. *B. S. R. Belge G.*, Bruxelles, 18, 457—493. \* 1 : 8 000 000. — *Rev. S. G. Tours* 11, 199—221.  
**Floriant, V. de**, La Corée. *Bibliothèque universelle et Revue Suisse*, Lausanne, (3) 64, 449—470.  
**Fouques**, La Corée. *B. S. G. Toulouse* 13, 427—430.  
 —, Notes sur la Corée. *B. S. G. Toulouse* 13, 474—488.

- Goold-Adams, H.**, A trip to the Mont Blanc of Korea. *The Korean Repository, Seoul*, 1892, 1.
- Grossi, V.**, Le ragioni storiche della questione della Corea. *Riv. Marittima, Roma*, 1894, No. 9.
- Gundry, R. S.**, Corea, China, and Japan. *Fortnightly Rev., London*, N. Series 56, 618—635.
- Hesse-Wartegg, Ernst von**, Korea. Eine Sommerreise nach dem Lande der Morgenruhe 1894. V-220 pag. ††. \*. Dresden, C. Reissner. M. 7. Geb. M. 8,50.
- Immanuel, F.**, Die Broughton-Bai (Ostküste von Korea). *Globus, Braunschweig*, 66, 357—360. \* 1: 2 000 000.
- Kolossowski, Paul**, Korea und die ostasiatische Frage. 53 pag. Berlin, F. Gottleiner. M. 1.
- Korea. Missye katolickie, Krakau**, 1894, 2—8, 50—52.
- , Existing Material regarding —. *Imperial a. Asiatic Quarterly Rev. a. Oriental and Col. Record, Woking*, N. Series, 8, 249—257.
- i våra dagar. Öfvers. 96 pag. \*. Stockholm, Edm. Janse & C. is boktr. i distr. Kr. 1.
- und die Koreaner. *Arch. f. Post u. Telegraphie, Berlin*, 22, 501—503.
- Koreaner**, Wer sind die —? Neuester authentischer Bericht. Von einem Kenner. 2. Auflage. 16 pag. Berlin, H. Lazarus. M. 0,50.
- Lejeal, Léon**, La Corée. *B. Union G. du Nord de la France, Douai*, 15, 298—312.
- Magaki, Y.**, On the Commerce and Industries of Korea. *J. Tokio G. S.* 13, No. 2, 25—30. [In japan. Spr.]
- Marcel, Gabriel**, La Corée. Royaume du calme matinal. *B. S. G. Comm. Havre*, 1894, 314—320. — *La Nature, Paris*, 22, II, 346—348. \*.
- Plauchut, Edmond**, Corée et Coréens. *B. S. G. Lyon* 12, 427—443.
- Pogio, M. A.**, Korea. Aus dem Russischen übersetzt von St. Ritter von Ursyn-Pruszyński. VIII-248 pag. \*. Wien, 1894, W. Braumüller. M. 4.
- Population**, Data on the — of Korea. *The Korean Repository, Seoul*, 1892, 1.
- Richthofen, von**, Der Schauplatz des Krieges zwischen Japan und China. *V. Ges. E. Berlin* 21, 456—476.
- , Baron F. von, China, Japan, and Korea. *G. J., London*, 4, 556—561.
- Savage-Landor, A. Henry**, A Visit to Corea. *Fortnightly Rev., London*, N. Series 56, 184—190.
- Tarem, P.**, Korea. *Ostasiatischer Lloyd* 9, 84—86.
- Timmerman**, Iets over Korea. [Enthält Bibliographie.] *Ts. K. Nederlandsch Aardrijkskundig Genootschap Amsterdam* (2) 11, 852—857.
- Glooker, Adf.**, Neueste Special-Karte von Korea. 1: 3 750 000. 40 × 47,5 cm. Farbendr. Nürnberg, J. Ph. Raw. M. 0,50.
- Möllendorf, P. G. von**, und R. A. de Villard, Spezialkarte der Halbinsel Korea. Mit Plänen von Seoul u. den Häfen Yuensan, Fusan u. Chemulpo. Auf Grund der neuesten Vermessungen entworfen u. ausgearbeitet. Nomenklatur in chines. u. [für alle wichtigeren Punkte] engl. Sprache. 2 Blatt. 90 × 62 cm. Farbendr. u. kolor. Shanghai, 1894. Leipzig, Koehler's Antiqu. M. 4.
- Villard, R. A. de**, Map of Korea. Scale 1: 2 700 000 or 42,5 stat. miles to an inch. Drawn for the Imperial Chinese Government. Shanghai, 1894.

## 5. Eigentliches China.

- Auer, von**, Winterreise in Nordchina. *M. G. Ges. (f. Thüringen) Jena* 13, 99—101.
- Benko, Jerolim Frhr. von**, Die Reise S. M. Schiffes „Zrinyi“ nach Ostasien (Yangtse-kiang und Gelbes Meer) 1890—1891. XI-439 pag. ††. \*. Wien, C. Gerold's Sohn. M. 6.
- Fukien**, Land und Leute in der Provinz —. *Ostasiatischer Lloyd* 9, 178.

- Gandar**, Le P. Domin., Le Canal Impérial. Étude historique et descriptive. Variétés Sinologiques No. 4. 78 pag. 17\*. Chang-hai, 1894, Impr. de la Mission Catholique.
- Hann**, J., Resultate der meteorologischen Beobachtungen 1892 und 1893 zu Kiu-Kiang in China. [Nach Brighton - Braysher.] *Meteorol. Z.*, Wien, 11, 382—384.
- Hirth**, Friedrich, Ueber den Schiffsverkehr von Kinsay zu Marco Polo's Zeit. *T'oung pao*, Leide, 5, 386—390.
- Irving**, E. A., A Ride in Hakkaland. *Blackwood's Edinburgh Mag.* 156, 600—609.
- Kranz**, Paul, Eine Missionsreise auf dem Yang tse kiang in China im Jahre 1894. (Flugschriften d. allg. ev.-protest. Missionsvereins No. 5.) 19 pag. \*. Berlin, 1894, Haack.
- Méhier de Mathuisieulx**, H., Les Anglais au Yun-nan. *Nouvelles Géographiques*, Paris, 4, 84—87.
- Petrowsskij**, V. P., Semletrjassenije w Ssandzu. [Das Erdbeben in Sandschu.] *Issic. Imp. Russkago G. Ob.*, Petersburg, 30, 61.
- Ratzel**, Fr., Schnee und Eis in Südchina im Januar 1893. *Petermanns M.*, Gotha, 40, 17—19.
- Richthofen**, von, Der Schauplatz des Krieges zwischen Japan und China. *V. Ges. E. Berlin* 21, 456—476.
- Rocher**, E., Le Yunnan. Son importance commerciale. Par rapport à nos possessions du Tonkin. *B. S. G. Comm. Paris* 18, 253—265.
- Savage-Landor**, A Henry, A Journey to the Sacred Mountain of Siao-Outai-Shan, in China. *Fortnightly Rev.*, London, N. Series 56, 393—409.
- Shanghai**, Von — nach Hankau. (Aus dem Reisebericht S. M. S. „Ilitis“, Kommandant Graf von Baudissin.) *A. d. Hydrogr. u. Marit. Meteorol.*, Berlin, 22, 343—346.
- Tshöng-tu-fu** in West-Sz'schwan. Von H. H. *Globus*, Braunschweig, 65, 199—200.
- Turner**, John A., Kwang Tung; or, Five Years in South China. ††. \*. VIII-194 pag. London, Partridge. 2 s. 6 d.

---

**Wade**, H. T., and R. A. de Villard, A Map of the Shooting Districts lying between Shanghai and Wuhu. Compiled and carefully revised. 1 : 446 192, or 7,2 stat. miles to an inch. Shanghai, 1893.

#### 6. Formosa.

- Formosa**, Die Insel —. *Arch. f. Post u. Telegraphie*, Berlin, 22, 468—471.
- Garnot**, L'Expédition française de Formose (1884—1885). 249 pag. ††. Atlas in 4° de 10 cartes dont 9 en coul. et une vue panoramique en noir. Paris, 1894, Delagrave.
- Haberlandt**, M., Die Eingeborenen der Kapsulan-Ebene von Formosa. *M. Anthropol. Ges. Wien*, N. Folge 14, 184—193. ††.
- Hann**, Zum Klima von Formosa. *Meteorol. Z.*, Wien, 11, 108—109.
- Kirohoff**, Alfred, Die Bewohner der Insel Formosa. *Globus*, Braunschweig, 66, 173—176.
- , Alfred, Die Wirtschaftsverhältnisse der Insel Formosa. *Ö. Monatsschr. f. d. Orient*, Wien, 20, 102—107.
- Müller**, Karl, Ueber die Insel Formosa. *Die Natur*, Halle a. S., 43, 49—51.
- Taintor**, E. C., Les aborigènes du nord de Formosa. Hong-Kong, Kelly & Walsh.

---

**Villard**, R. A. de, Map of Formosa. Scale 1 : 700 000 or 11 stat. miles to an inch. Drown for the Imperial Chinese Government. Shanghai, 1894.



## 7. Vertragshäfen und Küsteninseln.

- Ohlborg**, De Hong-Kong à Canton et Macao. *B. S. G. Comm. Havre*, 1894, 172—189.  
**Emants**, Marcellus, Canton. *De Gids, Amsterdam*, 58, I, 530—540.  
**Hann**, J., Klima von Zikawei (Shanghai). *Meteorol. Z., Wien*, 11, 231—232.  
**Müller**, Felix, Macao, Kanton, Hongkong u. Singapore. Reise- u. Seefahrts-Erinnerungen. *Wissensch. Beilage d. Leipziger Zig.*, 1894, No. 118.

## D. Japan.

## a. Allgemeines.

- Bruley des Varannes**, Le Japon d'aujourd'hui. *Correspondant* 170, 350—358.  
**Chinesisch-japanischer Krieg** siehe: Korea.  
**Dautremere**, J., Nikko passé et présent, guide historique. 100 pag. ††. maps. Tokyo.  
**Floriant**, V. de, Le nouveau Japon. *Bibliothèque universelle et Revue Suisse, Lausanne*, (3) 63, 510—537.  
**Fritze**, Adolf, Der heilige Berg der Japaner. *Vom Fels zum Meer, Stuttgart*, 1894, II, 28—34. ††.  
**Hearn**, Lafcadio, Glimpses of unfamiliar Japan. 2 vol. 10—342 a. 3 u. pag. 343—699. ††. Boston, 1894, Houghton, Mifflin & Co. cl., \$ 4. — 700 pag. London, Osgood, McIlvaine and Co. 16 s.  
**Ishikawa**, T., Excursion to Chishima Island. *J. Tokio G. S.* 16, No. 3, 117—138. [In japan. Spr.]  
**Iwo-Sima und Hesper-Insel, Lu-Tshu-Inseln.** *A. d. Hydrogr. u. Marit. Meteorol., Berlin*, 22, 275.  
**Jimbō**, K., Importance of the Ainu language in connection with the Study of the Japanese Geography. *J. Tokio G. S.* 16, No. 4, 149 ff. [In japan. Spr.]  
**Katscher**, Leopold, Japan und das Ausland. Zeitgemässe Betrachtungen. *D. Rundschau f. G. u. Statistik, Wien*, 17, 10—19. ††.  
**Korff**, Emanuel, Weltreise-Tagebuch 1893/94. Zweiter Band. Japan-China. 300 pag. Magdeburg, Faber'sche Buchdruckerei.  
**Landor**, A. Henry Savage, A Journey round Yezo and up its largest rivers. *Supplementary Papers R. G. S., London*, 3, 517—540. ††. \* 1:200 000.  
**Leffingwell**, Albert [Albert Tracy], Rambles through Japan without a guide. 16-287 pag. New York, 1894, The Baker & Taylor Co. cl., \$ 1.50. 16.  
**Loonen**, Ch., Le Japon moderne. 326 pag. ††. Paris, 1894, Plon, Nourrit & Cie. 12.  
**Marisohal**, Arthur, Le Japon pittoresque. *B. S. R. G. Anvers* 18, 330—355.  
**Meyern-Hohenberg**, Von, Skizzer från Japan. *Ute och hemma*, 1894, 542—558.  
**Meyners d'Estrey**, Cte, Les Iles Bonin (Japon). *Rev. de G., Paris*, 34, 28—33.  
**Milne**, John, Notes on a Journey in North-East Yezo and across the Island. *Supplementary Papers R. G. S. London*, 3, 477—515. 2 \* 1:6 336 000, 1:515 000.  
**Minari**, B., Several note about Oki. *J. Tokio G. S.* 16, No. 1, 59—82. [In japan. Spr.]  
**Murray**, D., Japan. 431 pag. ††. \*. London. 5 s.  
**Nagasaki**, Ein Ausflug nach —. *Ostasiatischer Lloyd* 8, 442—444.  
**Nishiwada**, K., Excursion around the Two Islands of Tanegashima and Yakushima. *J. Tokio G. S.* 16, No. 2, 3—24; No. 3, 97—116; No. 4, 237—250. [In japan. Spr.]  
**Soialletti**, F., La Cina ed il Giappone. *G. per Tutti, Milano*, 1894.  
**Tanaka**, Akamaro, Archipel du Nippon. (Japon central.) *B. S. R. Belge G., Bruxelles*, 18, 502—525.

- Vincent, C., Au Japon. *B. B. G. Toulouse* 13, 192—198.  
 Wester, Walter, Scrambles in the Japanese Alps. *Alpine J., London*, 17, 237—249. ††.

b. *Physische Geographie.*

- Book, R., Ueber die Ursache des grossen Erdbebens in Mittel-Japan im Jahre 1891 nach B. Kotô. *Himmel und Erde, Berlin*, 8, 153—163. ††. †.  
 Daubrée, A., L'étude des tremblements du terre au Japon. *L'Astronomie, Paris*, 13, 371.  
 Earthquake, The Great — in Japan. *G. J., London*, 3, 213—216. \*.  
 Erdbeben, Das grosse — vom 28. Oktober 1891 in Japan und seine Ursache. *Gaea, Leipzig*, 30, 3—5. 2 †.  
 Hill, E., Rapid elevations: a self-criticism. *Geol. Mag., London*, N. Series, Decade IV, 1, 144.  
 Jimbo, Kitora, Unsere geologischen Kenntnisse von der Insel Hokkaidô in Japan. *V. Russisch-K. Mineral. Ges. St. Petersburg* (2) 31, 305—311.  
 Keilhaack, K., Ein Erdbeben mit sichtbarer Verwerfungsspalte. *Prometheus, Berlin*, 6, 435—436.  
 Knipping, E., Die jährliche Periode der mittleren Richtung der Winde, unteren und oberen Luftströmungen in Japan. Mit Tabellen und 2 Tafeln. *Nova Acta Ac. Caes. Leopoldino-Carolinae Germanicae naturae curiosorum, Halle a. S.*, 61, 217—288. 2 †.  
 Koto, W., Causes du tremblements de terre en 1891 dans le Japon Central. Un extrait. *J. des Mines russes*, 1894, No. 7, 102. [In russ. Spr.]  
 Maas, G., Das mitteljapanische Erdbeben von 1891. *Naturw. Wochenschr., Berlin*, 9, 289—294. ††. \*.  
 Milne, John, Investigation of the Earthquake and Volcanic Phenomena of Japan. Thirteenth Report of the Committee, consisting of the . . . . *Rep. British Ass. Advancement Sc.* 63, 214—226.  
 Nathorst, A. G., Om orsakerna till det stora jordskalfvet i mellersta Japan 1891. *Ymer, Stockholm*, 14, 17—24. ††.  
 Ōmori, F., On the After-shocks of Earthquakes. *J. College Sc. Imp. University, Japan, Tôkyô*, 7, 111—200. 11 †. 5\*.  
 —, F., The Eruption of Azuma-tan. *Seismol. J. of Japan* 3, 1—22.  
 Pereira, E. J., Record of Yokohama Earthquakes 1890—1894. *Seismol. J. of Japan* 3, 81—86.  
 Prestwich, Joseph, The Great Japanese Earthquake. *Geol. Mag., London*, N. Series, Decade IV, 1, 191—192.

c. *Biologische Geographie.*

- Bather, F. A., Natural science in Japan. *Natural Science, London*, 4, 19—26, 98—111, 183—193.  
 Kobelt, W., Das Forstwesen in Japan. *Globus, Braunschweig*, 66, 225—226.

d. *Anthropogeographie.*

- Haberlandt, M., Volk und Cultur in Japan. Erläuterungen zur japanischen Sammlung im Saale XIV des k. k. naturhistorischen Hofmuseums (anthropologisch-ethnographische Abtheilung). VI-50 pag. \*. Wien, Leipzig, Literarische Anstalt, A. Schulze. M. 0,50.  
 Hirai, Kinza Riuge M., The Japanese Life and Customs as contrasted with those of the Western World. (With the Treaty Question.) *L. American G. S., New York*, 26, 123—158.  
 Hitchook, Romyn, Prehistoric peoples of Japan. *American Antiquarian and Oriental J., Chicago*, 16, 209—211.

- [Landor, A. H. Savage], Fresh Light on the Ainu. *Nature, London and New York*, 49, 248—249. ††.
- Müller, F. W. K., Japanisches aus Java. Feestbundel . . . aan Dr. P. J. Veeth . . . aangeboden, Leiden, 215—222.
- Sterne, Carus, Die Aino. *Vossische Ztg., Berlin*, 1894, Sonntagsbeil. No. 32 ff.
- Culturfortschritte** in Japan und China. [Nach „Ostasiatischer Lloyd“.] *Arch. f. Post u. Telegraphie, Berlin*, 22, 458—465.
- Dronsart, M., La femme au Japon. *Le Correspondant, Paris*, 66, 31—59.
- Fesca, M., Beiträge zur Kenntniss der japanischen Landwirtschaft. Mit einem Atlas von 23 Karten. II. specieller Theil. Mit 12 Tafeln. Herausgegeben von der kaiserlich geologischen Reichsanstalt. IX-929 pag. Berlin, 1893, P. Parey. M. 15.
- Japonozyków** życie rodzinne. [Das Familienleben bei den Japanern.] *Missye katolickie, Krakau*, 1894, 233—239, 262—266, 287—292.
- Magaki, Y., On the trade between Japan and Siberia. *J. Tokio G. S.* 16, No. 1, 83—90. [In japan. Spr.]
- Roussanof, Nicolas, Le commerce du Japon en 1892. *Nouvelles Géographiques, Paris*, 4, 13—14.
- Stevens, D. W., Japan. *National G. Mag., Washington*, 6, 193—199.
- Vincent, C., Le Commerce du Japon. *B. S. G. Toulouse* 13, 317—321.

e. *Historische Geographie.*

- Collingridge, George, The Early Cartography of Japan. *G. J., London*, 3, 403—409. 2\*.
- Japon**, Le — au moyen âge. *Rev. Maritime et Col., Paris*, 121, 49—58.
- Kramp, F. G., Japan or Java? An answer to Mr. George Collingridge's article on „The Early Cartography of Japan“. *Ts. K. Nederlandsch Aardrijkskundig Genootschap Amsterdam* (2) 11, 499—510.
- Murray, David, The story of Japan. 8-431 pag. ††. Maps. (Story of the nations ser., No. 37.) New York, 1894, G. P. Putnam's Sons. cl., \$ 1.50. 12.
- Oldham, H. Yule, The Early Cartography of Japan. *G. J., London*, 4, 276—279.
- Parker, E. H., Ma Twan-Lin's Account of Japan up to A. D. 1200. Including the Japanese Chronicles as written down for the Chinese by the Japanese in A. D. 1000. *T. Asiatic S. Japan, Yokohama*, 22, Part 1, 35—68.

f. *Reiseführer.*

- Chamberlain, B. H., and W. B. Mason, A handbook for travellers in Japan. 459 pag. London, 1894, Scribners.
- Hayami, T., Guide to the Sanyo Railway. 67 pag. ††. \*. Kobe.

g. *Karten.*

- Burton, W. K., Panorama of Matsushima. A large photograph. 58×9 inches, folded in bookform. Yokohama. \$ 5.
- Geological Survey**, Imperial — of Japan. Agronomic Map of Bingo and Aki Provinces, Inaba and Hoki Provinces, by G. Hayakawa, T. Yamanaka and M. Fesca. Scale 1:100 000. Tokio, 1802. [In engl. u. japan. Spr.]
- Herrich, A., Neue Special-Karte von Korea, Nordost-China und Süd-Japan. Mit Plänen der Hauptstädte Söul, Peking, Tokio und deren weiteren Umgebungen. Nach den neuesten russischen, englischen, französischen und deutschen Quellen bearbeitet. 1:4 500 000. 34,5×45,5 cm. Farbendr. Glogau, C. Flemming. M. 0,50.
- Yosatsu** - seibu - chishitsuzu. [Geologische Recognoscierungskarte des westlichen Theils von Japan] Blatt No. IV. Kaiserl. Japan. Geolog. Landesaufnahme, 1894. [In japan. u. engl. Ausgabe.]

## E. Indonesien.

## 1. Allgemeines.

- Bastian, A.**, Indonesien oder die Inseln des malayischen Archipels. 5. Liefg. Schlussheft unter Bezugnahme auf Java. Reise-Ergebnisse und Studien. VII-135 pag. 15 †. Berlin, F. Dümmler. M. 8.
- Batten, G. G.**, Glimpses of the Eastern Archipelago. Ethnographical, geographical, historical. Translated from the Dutch. 137 pag. Singapore, 1894, The Singapore and Straits Printing Office.
- Claparède, A. de**, Sous la ligne: des Philippines à Java. *J.-Ber. G. Ges. Bern* 12, V. *Verb. Schweiz. G. Ges.* 56—58.
- Everill, Henry Chas.**, The Malay Archipelago. *B. G. S. California* 2, 13—42. ††.
- Grensregeling**, Een — tusschen Nederlandsch-Timor en Portugeesch-Timor. *De Indische Gids, Amsterdam*, 16, II, 1157—1162.
- Guillemard, F. H. H.**, Australasia. Vol. 2: Malaysia and the Pacific Archipelagos. Edit., and Greatly Extended from Dr. A. R. Wallace's „Australasia“. (Stanford's Compendium of Geography.) 378 pag. ††. Maps. London, Stanford. 15 s.
- Hose, C.**, The Natives of Borneo. *J. Anthropol. Inst. of Great Britain and Ireland* 23, 156—172.
- Kan**, De politieke verdeeling van Nieuw-Guinea en den stand van het onderzoek in de Nederlandsche en in de andere bezittingen. *Ts. K. Nederlandsch Aardrijkskundig Genootschap Amsterdam* (2) 11, 307—316.
- , C. M., Nogmaals Nieuw-Guinea. *Ts. K. Nederlandsch Aardrijkskundig Genootschap Amsterdam* (2) 11, 701—720, 824—848, 1037—1066. \* 1: 6 000 000.
- Pryer, W. B.**, A Decade in Borneo. With an Introduction by Joseph Hatton. 200 pag. London, Hutchinson. 3 s. 6 d.
- Sherborn, C. Davies**, A Bibliography of Malaya from July, 1891, to June, 1892. *J. Straits Branch R. Asiatic S.* 26, 219—266.
- Ten Brink, A. J.**, Het „Sneeuwgebergte“ op Nieuw-Guinea. *Natuurk. Ts. Nederlandsch-Indië* 52, 41—75.

## 2. Philippinen.

- Aguilar, José Nieto**, Estado actual y porvenir del Archipiélago Filipino. *B. S. G. Madrid* 36, 129—153.
- , José Nieto, Mindanao, su historia y geografía, con un prólogo de Francisco Martín Arrué. VIII-153 pag. \* 1: 800 000. Madrid, 1894, Impr. del Cuerpo administrativo del ejército. P. 4 y 4,50. 4.
- Biblioteca histórica filipina**: historias, crónicas, anales, memorias, relaciones, cartas, papeles sueltos y demás documentos históricos, todos inéditos y desconocidos, sobre la conquista militar, civilización cristiana, gobierno y administración de este archipiélago, escogidos en los archivos de sus conventos religiosos y establecimientos oficiales del Estado y de los pueblos. Vol. IV. Tomo único. VIII-542 pag. Manila, 1893. Madrid, M. Murillo. P. 10 y 11. 4.
- Giglioli, Enrico H.**, Intorno a due interessanti pubblicazioni sulle isole Filippine di W. E. Retana. *Arch. per l'Antrop. e la Etnol., Firenze*, 24, 331—332.
- , E. H., Nuova importantissima contribuzione all' Etnologia delle isole Filippine. *Arch. per l'Antrop. e la Etnol., Firenze*, 24, 329—331.
- Kern, H.**, Een belangrijk boek over de Filippijnen. [Joaquín Martínez de Zúñiga, Estadismo de las Islas Filipinas ó mio viajes por este país. 1803—1805.] *De Indische Gids, Amsterdam*, 16, II, 1101—1108, 1198—1219.
- Liznar, J.**, Der tägliche Gang der erdmagnetischen Elemente in Manila. [Nach Cirera.] *Meteorol. Z., Wien*, 11, 474—475.

- Martínez de Zúñiga**, Fr. Joaquín, Estadismo de las islas Filipinas ó mis viajes por este país. Publica esta obra por primera vez, extensamente anotada W. E. Retana. 2 tomos, XXXVIII-550 y 632 pag. Madrid, 1894, Impr. de Minuesa de los Ríos. P. 20 y 22.
- Mehring**, Säugethiere von den Philippinen, namentlich der Palawan-Gruppe. *S.-Ber. Ges. Naturf. Freunde Berlin*, 1894, 179-193.
- Rotana**, W. E., Bibliografía de Mindanao (Epítome). Madrid, 1894.
- Saderra y Maso**, Il vulcan Mayon o de Albay nelle Isole Filippine. *B. Mensuale Osserv. Centr. in Moncalieri, Torino*, (2) 14, 60-61, 76-78.

### 3. Holländische Besitzungen.

#### a. Chorographie und Reisen.

- Balen**, J. Hendrik van, Lombok. Land en volk. Met een overzicht van de laatste gebeurtenissen. 30 pag. \*. Helder, J. H. van Balen. F. 0,35.
- Bassett-Smith**, P. W., Damma Island and its Natives. *J. Anthropol. Inst. of Great Britain and Ireland* 23, 134-141. 2. †.
- Batakländer**, Quer durch die —. *O. Monatschr. f. d. Orient, Wien*, 20, 42-47. ††.
- Bink**, J., Drei Monate in der Humboldt-Bai (Neuguinea). *M. G. Ges. (f. Thüringen) Jena* 13, 22-30.
- , Tocht van den zending Bink naar de Humboldts-baai. *Ts. K. Nederlandsch Aardrijkskundig Genootschap Amsterdam* (2) 11, 325-332.
- Borneo**, Aus —. [Nach Schneider.] *Arch. f. Post u. Telegraphie, Berlin*, 22, 668-671.
- , Natuurkundig onderzoek van —. *Ts. Nederlandsch Indië*, N. Ser. 23, II, 133-142.
- Borneo-expeditie**, De —. *Ts. Nederlandsch Indië*, N. Ser. 23, II, 444-468.
- Brenner**, Joach. Frhr. v., Besuch bei den Kannibalen Sumatras. Erste Durchquerung der unabhängigen Batakländer. Heft 2-9. pag. 34-388. ††. †. 2 \*. Würzburg, L. Woerl. Compl. M. 10. Geb. in Leinw. M. 12.
- , Joachim von — Reise durch die Batakländer. *Globus, Braunschweig*, 65, 108-113. ††.
- [**Büttikofer**, J.,] Wissenschaftliche Forschungsreise in Zentral-Borneo. *G. Nachr., Basel*, 10, 267-269.
- Buttikofer**, J., L'île de Bornéo. *C.-R. S. G., Paris*, 1894, 243-244.
- Chaper**, A., Huit cent kilomètres à l'intérieur de l'île de Bornéo. *B. S. G. Comm. Paris* 16, 266-297. \*.
- , Maurice, Voyage à Bornéo. *A. de G., Paris*, 3, 370-381. \* 1 : 5 000 000.
- Collett**, H., Six Weeks in Java. *Blackwood's Edinburgh Mag.* 156, 78-97.
- Cool**, W., De Lomboek-expeditie. Afl. 1. pag. 1-48. ††. 2 portr. (Compleet in ongeveer 10 afl.) 's-Hage-Batavia, G. Kolff & Co. F. 0,45.
- Engano**, Die Insel —. [Nach Modigliani.] *D. Rundschau f. G. u. Statistik, Wien*, 16, 414-415. \* 1 : 150 000.
- Fitzner**, Rudolf, Die unabhängigen Batak-Lande Nord-Sumatras. *Aus allen Welttheilen, Leipzig*, 25, 295-306. ††.
- Fouques**, L'île de Lombok. *B. S. G. Toulouse* 13, 400-403.
- Gelcich**, E., Aus Deli auf Sumatra. Nach Aufzeichnungen des österr. Mercantil-Lieutenants L. Antoncich. *D. Rundschau f. G. u. Statistik, Wien*, 17, 107-111. ††.
- Giglioli**, E. H., Elio Modigliani alle isole Mentawai. *B. S. G. Italiana, Roma*, (3) 7, 387-390.
- Gullemard**, F. H. H., The Island of Engano. *G. J., London*, 4, 153-158.
- Hasselt**, Van, Tapanoei's Hoogland. Feestbundel ... aan Dr. P. J. Veth ... aangeboden, Leiden, 1-7. ††.
- Have**, J. J. ten, Het eiland Lombok en zijne bewoners. 2<sup>e</sup> druk. 19 pag. \*. 's-Hage, Joh. IJkema. F. 0,30.

- Hoekstra, J. F.**, De 91 eerstverschenen bladen van de Topographische kaart van Sumatra. Feestbundel . . . aan Dr. P. J. Veth . . . aangeboden, Leiden, 262—264. \* 1: 400 000.
- , J. F., Nog eens de grootte der residenties van Sumatra. *Ts. K. Nederlandsch Aardrijkskundig Genootschap Amsterdam* (2) 11, 1012—1013.
- Houten, P. J. van**, De mogelijkheid der exploitatie van het Nederlandsche gedeelte van Nieuw-Guinea. *Ts. K. Nederlandsch Aardrijkskundig Genootschap Amsterdam* (2) 11, 317—320.
- Hubrecht, A. A. W.**, Eene Nederlandsche expeditie naar Midden-Borneo. *De Gids, Amsterdam*, 58, I, 293—312. \*.
- Kaarten en gidsen van den Nederlandsch-Indischen archipel**, uitgeg. door het hydrographisch bureau van het Departement der marine te Batavia. 24 pag. Batavia, Landsdrukkerij. 's Hage, Gebr. van Cleef. F. 0,50.
- Kalf, S.**, Uit Oud- en Nieuw-Oostindië. 6-292 pag. Haarlem, H. D. Tjeenk Willink. F. 2,40. Geb. F. 2,90.
- Kapoeas**, Tocht naar de boven — op het eiland Borneo. *Ts. K. Nederlandsch Aardrijkskundig Genootschap Amsterdam* (2) 11, 289—292, 432—438, 642—643, 749—751, 858—859, 965—972, 1008—1012. 2 \*.
- Klerk, Reinier de**, Belangrijk verslag over den staat van Banda en omliggende eilanden aan Zijne Excellentie den Gouverneur-Generaal van Nederlandsch-Indië Jacob Mossel, met eene korte beschrijving van Banda in het bijzonder en de Molukken in het algemeen van 1795 tot 1894 door C. A. M. van Vliet. 4-115 pag. 's-Hage, W. P. van Stockum & Zoon. F. 3.
- Kohlbrugge, J. H. F.**, Geographische aantekeningen betreffende het Tönggër-Gebergte. Feestbundel . . . aan Dr. P. J. Veth . . . aangeboden, Leiden, 185—191.
- Kruyt, Alb. C.**, Mijn eerste ervaringen te Poso. *M. van wege het nederlandsche zendelingsgenootschap, te Rotterdam*, 37, 1 ff.
- , Alb. C., Mijn tweede reis van Gorontalo naar Poso. *M. van wege het nederlandsche zendelingsgenootschap, te Rotterdam*, 37, 101 ff.
- Lith, P. A. van der**, en A. J. Spaan, Encyclopaedie van Nederlandsch-Indië. Afl. 1. pag. 1—64. (Compleet in 25 à 30 afl. of 3 deelen.) 's-Hage, Mart. Nijhoff. Leiden, E. J. Brill. F. 1,20.
- Lombok**, Eenige aantekeningen betreffende —. (Uitgeg. met toestemming van Zijne Excellentie den Minister der koloniën, naar de uitgave van de Landsdrukkerij te Batavia.) 22 pag. 3 \*. 's-Hage, Mart. Nijhoff. F. 0,60.
- Martin, K.**, Reisen in den Molukken, in Ambon, den Uliassern, Seran (Ceram) und Buru. Eine Schilderung von Land und Leuten. Herausg. mit Unterstützung der Niederländischen Regierung. 18-404 pag. ††. 50 †. \*. Atlas. Leiden, 1894, E. J. Brill. F. 12,50.
- , K., Über seine Reise in den Molukken, durch Buru, Seran und benachbarte kleinere Inseln. *V. Ges. E. Berlin* 21, 506—521. \* 1: 1 500 000.
- Meerwaldt, J. H.**, Aantekeningen betreffende de Bataklanden. *Ts. voor Indische Taal-, Land- en Volkenkunde, Batavia & 's Hage*, 37, 513—550.
- Meyners d'Estrey**, Comte, La baie de Humboldt (Nouvelle-Guinée). *Rev. de G., Paris*, 34, 410 ff.
- , Cte, La Nouvelle-Guinée occidentale. Connaissances acquises et explorations restant à faire. *Rev. de G., Paris*, 34, 253—260.
- , Cte, Les Iles d'Arou. Voyage du Baron van Hoevell. *Rev. de G., Paris*, 35, 295—304.
- , Cte, Les Iles Key. Indes orientales néerlandaises. *Rev. de G., Paris*, 34, 179—184.
- , Cte, Lombok (Insulinde). *Rev. de G., Paris*, 35, 371—375.
- Modigliani, Elio** — alle Isole Mentawai. *B. S. G. Italiana, Roma*, (3) 7, 543—548.
- , Elio, L'Isola delle Donne: viaggio ad Engano. XII-312 pag. ††. 25 †. \*. Milano, 1894, Ulrico Hoepli. L. 5.

- Mori, A.**, Il nuovo viaggio del dottore E. Modigliani alle Isole Mentawai. *G. per Tutti, Milano*, 1894.
- , **Attilio**, Il viaggio di Elio Modigliani alle Isole Mentawai. *B. Sezione Fiorentina S. Africana d'Italia, Firenze*, (2) 2, 87—92.
- Niermeyer, J. F.**, Lombok, Het land en zijne bewoners, ook in verband met het ovrigc Insulinde. *Ts. K. Nederlandsch Aardrijkskundig Genootschap Amsterdam* (2) 11, 987—991.
- Nieuw-Guinea**. *Ts. Nederlandsch Indië*, N. Ser. 23, I, 286—308.
- Raedt van Oldenbarnevelt, H. J. A.**, Beschrijving van den Bergweg van Kroë naar de zoogenaamde Bergdistricten van Kroë (Residentie Benkoelen). Feestbundel . . . aan Dr. P. J. Veth . . . aangeboden, Leiden, 159—161.
- Roussanof, Nicolas**, Java et son commerce en 1893. *Nouvelles Géographiques, Paris*, 4, 78.
- Sarasin, Paul und Fritz**, Reiseberichte aus Celebes. Erster Bericht. *Z. Ges. E. Berlin* 20, 351—401. \* 1: 750 000.
- , Reise der Herren — in Celebes. *G. Nachr., Basel*, 10, 61—63, 106—108, 199—204.
- Schneiders, Gottfried**, Die Südostabteilung von Borneo. *Petermanns M., Gotha*, 40, 27—33. \* 1: 2 000 000.
- , Gottfried, L'île de Bornéo. *C.-R. S. G., Paris*, 1894, 218—219.
- , G., Reisen in Südost-Borneo. *Aus allen Welttheilen, Leipzig*, 25, 449—462. ††.
- Schulze, F.**, Lombok-expeditie, naar juiste bronnen samengesteld. 1e ged. 88-VIII pag. \* — 2e ged. 96-XX pag. Batavia-Solo, 1894, Albrecht & Rusche. Amsterdam, J. H. de Bussy. F. 2.
- Stuurman, J. R.**, Aardrijkskundige beschrijving der onder-afdeeling Si Pirok. *Ts. K. Nederlandsch Aardrijkskundig Genootschap Amsterdam* (2) 11, 169—194. \* 1: 100 000.
- Ten Kate, Herman F. C.**, Verslag eener reis in de Timorgroep en Polynesië. I. Flores. — II. Timor. — III. Soemba. — IV. Roti-Savoe. — V. Polynesië. *Ts. K. Nederlandsch Aardrijkskundig Genootschap Amsterdam* (2) 11, 195—246, 333—390, 541—638, 659—700, 765—823. 12 †. \* 1: 1 000 000. [Mit français. Résumé.]
- Uildriks, F. J. van**, Beelden uit Nederlandsch-Indië. 352 pag. Haarlem, 1894, Tjeenk Willink.
- Walker, James**, A Visit to Damma Island, East Indian Archipelago. With Notes on the Fauna by R. B. Sharpe, G. A. Boulenger, E. A. Smith, R. I. Poccock, C. O. Waterhouse, C. G. Gahen, W. F. Kirby, and F. A. Heron. *A. a. Mag. of Nat. History, London*, (6) 14, 49—71, 98—110.
- Westerrode, W. de Wolff van**, Aanteekeningen op Veth's „Java“, Deel I. *Ts. K. Nederlandsch Aardrijkskundig Genootschap Amsterdam* (2) 11, 911—934.
- Zondervan, H.**, Aus Niederländisch Neu-Guinea. III u. IV. *D. G. Blätter, Bremen*, 17, 306—320. \*.
- , H., Bangka en zijne Bewoners. *De Indische Gids, Amsterdam*, 18, II, 1942—1966.
- , H., Die Insel Lombok. *Globus, Braunschweig*, 66, 101—104.

b. *Physische Geographie.*

- Figee, S.**, en **H. Onnen**, Vulkanische verschijnselen en aardbevingen in den O. I. Archipel waargenomen gedurende het jaar 1891. *Natuurk. Ts. Nederlandsch-Indië* 52, 93—123.
- Snelleman, Joh. F.**, en **J. F. Niemeyer**, Kustvormen op Java. Feestbundel . . . aan Dr. P. J. Veth . . . aangeboden, Leiden, 226—232. 2 \*.
- Vliet, W. F. van**, De verticale ligging en de geologische bouro van Celebes. *Ts. Geschiedenis, Land- en Volkenkunde*, 1893, 305—316.

- Vliet Jr., W. F. van, Overzicht van het klimaat der nederlandsche, oost-indische bezittingen. *Ts. K. Nederlandsch Aardrijkskundig Genootschap Amsterdam* (2) 11, 19—84. ††.
- Zondervan, H., Das Klima von Niederländisch Ostindien. *Globus, Braunschweig*, 66, 328—330.

c. *Biologische Geographie.*

- Koorders, S. H., Waarnemingen over spontane reboisatie op Java. Feestbundel . . . aan Dr. P. J. Veth . . . aangeboden, Leiden, 153—158. †.
- Schimper, A. F. W., Die Gebirgswälder Javas. *Forstlich-naturw. Z.*, 1893, 329—345.
- Tissandier, Albert, Jardin botanique de Buitenzorg à Java. *La Nature, Paris*, 22, II, 263—266. ††.
- Tschirch, Alex., Der javanische Urwald. *Berliner Apoth.-Zeit.*, 1894, No. 14 u. 15. — *Die Natur, Halle a. S.*, 43, 385—390. ††. — *Gaea, Leipzig*, 30, 655—664.
- Zondervan, H., Halliers Botanische Reisen in West-Borneo. *Globus, Braunschweig*, 66, 336—338. \*.

d. *Anthropogeographie und Kolonisation.*

- Berg, L. W. C. van den, De Atjehers. *De Gids, Amsterdam*, 58, IV, 195—238.
- , N. P. van den, Java's bevolking en Java's bebouwing. *Economist, s'-Gravenhage*, 1894, Januari.
- Pleyte, C. M., Systematische Beschrijving eener ethnographische verzameling bijeengebracht ter noordkust van Ceram. *Ts. K. Nederlandsch Aardrijkskundig Genootschap Amsterdam* (2) 11, 721—736. 3 †.
- Polacy na Sumatrze. [Die Polen in Sumatra.] *Przeł. emigracyjny, Lemberg*, 3, 188—189.
- Snoek Hurgronje, C., De Atjehers. Uitgeg. op last der Regeering. Deel I. 20-512 pag. 2 †. 2 \*. Deel II. 16-438 pag. Batavia, Landsdrukkerij. Leiden, E. J. Brill. gecart. F. 2,30 en 1,40.
- [Stokvis, B. J.], De invloed van tropische gewesten op den mensch in verband met kolonisatie. *Ts. Nederlandsch Indië. N. Ser.* 23, I, 126—137; II, 312—319.
- Zuckermandl, E., Zur Craniologie der Nias-Insulaner. *M. Anthropol. Ges. Wien*, N. Folge 14, 254—263. †.

e. *Historische Geographie.*

- Heeres, J. E., Onze betrekkingen met de kleine Soenda-eilanden 1640—1648. Feestbundel . . . aan Dr. P. J. Veth . . . aangeboden, Leiden, 178—184.
- Kan, C. M., De Anthro-Geographie von Nederlandsch-Indie. Feestbundel . . . aan Dr. P. J. Veth . . . aangeboden, Leiden, 233—238.
- , C. M., Geographische werkzaamheid der Nederlanders in den N. I. Archipel gedurende de twee laatste jaren. *Ts. K. Nederlandsch Aardrijkskundig Genootschap Amsterdam* (2) 11, 521—540.

f. *Karten.*

- Dornseiffen, J., Kaart van Java en Madoera. 1:950 000. Mit Karton. Batavia met Havenwerken. 1:60 000. 41 × 125 cm. 4 Blatt Farbendr. Amsterdam, Seyffardt. M. 4. Auf Leinw. in Leinw.-Karton M. 6,40. Mit Stäben M. 10,20.
- Have, J. J. ten, Schoolkaart van Oost-Indië. In 4 bladen. s'Hage, Joh. Ijkema. los F. 5, op linnen, met rollen F. 10.
- Holle, K. F., Schetstaalkaart von Celebes. 1:2 000 000. Vervaardigd naar gegevens van de ambtenaren van Binnenlandsch Bestuur met medewerking van J. L. A. Brandes, J. C. G. Jonker en van het Topographisch Bureau de Batavia. *Bijlage bij het Koloniaal Verslag van de Regeering*, 1894.



- Lombok, Kaart van —**, naar de laatste gegevens van het Topographisch bureau te Batavia, 1894. Schaal 1 : 250 000. [Met een kaart van het oorlogsterrein op Lombok. Schaal 1 : 100 000.] s'-Hage, Jos. Smulders et Cie. F. o,75. gr. Fol.
- Sohr u. Berghaus**, Übersichtskarte von Niederländisch-Indien. 1 : 13 000 000. Mit Spezialkarte von Lombok, Bali und West-Sumbawa. 1 : 1 500 000. Nach holländischen, französischen, englischen und deutschen Quellen bearbeitet von A. Herrich. 35,5 × 43 cm. Farbendr. Glogau, G. Flemming. M. o,50.

## 4. Englische Besitzungen.

- Balldon, H. Belyse**, On some of the Natives of British New Guinea. *Rep. British Ass. Advancement Sc.* 64, 788—789.
- British New Guinea**, Queensland and —. Constructed at the Surveyor-General's office, Brisbane, from the most recent surveys and information obtainable, with additions and corrections to 1894. Scale: 1 : 1 013 760, or 16 stat. miles to an inch. Brisbane, 1894, Surveyor-General's office.
- Dennys, N.**, Descriptive Dictionary of British Malaya. 423 pag. London, 1894.
- Jack, R. J.**, and R. Etheridge, The geology and palaeontology of Queensland and New Guinea. XXX-768 pag. \*. Brisbane.
- Le Roux, Hugues**, The Rajahs of Sarawak. *Fortnightly Rev., London*, N. Series, 56, 410—424.
- Macgregor, W.**, British New Guinea. *J. Manchester G. S.* 10, 271—285.
- , William, Despatch from His Honour the Administrator of British New Guinea, reporting the proceedings in connection with the Delimitation of the Boundary between British and Dutch New Guinea, 1893. 2\*.
- Maitland, A. G.**, Geological Observations in British New Guinea in 1891. 33 pag. 3 †. 3\*. [Containing: Bibliography of the Geology of New Guinea.] *Queensland Parl. Papers*, 1892. C. A. 106. Brisbane, 1892.
- [**Müller, Karl**,] Ueber eine neue Expedition nach Britisch Neu-Guinea. *Die Natur, Halle a. S.*, 43, 555—557.
- Semon, Richard**, Reisen in Australien und Neu-Guinea. *M. Ver. E. Leipzig*, 1893, XLVI—XLVIII.
- , Richard, Reisen in Nord-Australien und Neu-Guinea. *V. Ges. E. Berlin* 21, 272—289.
- — — — —
- McDowall, A.**, Map of Colony of Queensland and British New Guinea, 1894.

## 5. Deutsche Besitzungen.

(Einschliesslich Bismarck-Archipel.)

(Vergl. auch: Inseln des Stillen Oceans.)

- Deutsch-Neuguinea und der Bismarck-Archipel.** *Aus allen Welttheilen, Leipzig*, 25, 247—252.
- Erdbeben.** *Nachrichten über Kaiser Wilhelms-Land und den Bismarck-Archipel, Berlin*, 1894, 51—53.
- Finsch, Otto**, Die Brandenburg-Küste. Nach dem Tagebuch von Dr. —. *Petermanns M., Gotha*, 40, 64—65. \* 1 : 500 000.
- Geographisches.** *Nachrichten über Kaiser Wilhelms-Land und den Bismarck-Archipel, Berlin*, 1894, 42—48. \*
- Klimatologisches.** *Nachrichten über Kaiser Wilhelms-Land und den Bismarck-Archipel, Berlin*, 1894, 48—51.
- Koloniale Rundschau.** Die deutschen Schutzgebiete in der Südsee. *D. Kolonialzeitung, Berlin*, N. Folge 7, 125, 136—137, 149.
- , Kaiser-Wilhelmsland. *D. Kolonialzeitung, Berlin*, N. Folge 7, 71—72.
- , Schutzgebiet der Neu-Guinea-Kompagnie. *D. Kolonialzeitung, Berlin*, N. Folge 7, 18.

- Kolonien**, Die deutschen —. Das Schutzgebiet der Neu-Guinea-Compagnie. *Koloniales Jb.*, Berlin, 6, 269—274.
- Langhans**, Paul, Bemerkungen zur Karte Tafel 7. [Neu-Mecklenburg.] *Petermanns M.*, Gotha, 40, 82.
- Meyer**, A. B., Neuer Beitrag zur Kenntniss der Vogelfauna von Kaiser Wilhelmsland, besonders von Huongolfe nebst Bemerkungen über andere papuanische Vögel und einer Liste aller bisher von Kaiser Wilhelmsland registrirten. *Abh. u. Ber. K. Zool. u. Anthropol.-Ethnogr. Museums Dresden* 1892/93. II-34 pag. f. \*.
- , A. B. und R. **Parkinson**, Album von Papua-Typen. Neu-Guinea und Bismarck-Archipel. 15 pag. 600 †† auf 54 Tafeln. Dresden, Stengel & Markert. In Mappe M. 30.
- Nachrichten** aus den deutschen Schutzgebieten. Deutsch-Neu-Guinea. *D. Kolonialblatt*, Berlin, 6, 48—52, 74—75, 213, 236—237, 346—347, 375, 456, 557, 637.
- Pfell**, Joachim Graf, Neu-Mecklenburg. *Petermanns M.*, Gotha, 40, 73—82. \* 1: 200 000.
- Ribbe**, C., Die Unruhen auf Neu-Pommern (Bismarckarchipel). *J.-Ber. Ver. E. Dresden* 24, 57—65.
- Seidel**, H., Die Admiralitäts-Inseln. *D. Kolonialzeitung*, Berlin, N. Folge 7, 23—26. \*.
- Sieben**, F. M. J., Ueber die Aussichten von tropischen Kulturen in Ost-Afrika und Neu-Guinea. *Koloniales Jb.*, Berlin, 6, 1—59.
- Statistik**. *Nachrichten über Kaiser Wilhelms-Land und den Bismarck-Archipel*, Berlin, 1894, 40—41.
- Tappenbeck**, Die Arbeiterverhältnisse in Kaiser Wilhelmsland. *D. Kolonialzeitung*, Berlin, N. Folge 131—132.
- , Ernst, Die Stationen in Kaiser-Wilhelmsland. *D. Kolonialzeitung*, Berlin, N. Folge 7, 64—67, 77—79, 95—97. \*.
- Viehzuhtsverhältnisse** in Kaiser-Wilhelmsland. *D. Kolonialzeitung*, Berlin, N. Folge 7, 109—110.

## F. Östliches Hinter-Indien.

### 1. Allgemeines.

- Conflit Franco-Siamois**. *Rev. S. G. Tours* 11, 42—52. \*.
- Correspondence** respecting the affairs of Siam. Presented to both Houses of Parliament by Command of Her Majesty. August 1894. C.-7395. 225 pag. \* 1: 2 914 560. London, 1894. 2 s. 5 d. 4.
- Earthquake** in the Malay Peninsula. By H. N. R. *J. Straits Branch R. Asiatic S.* 25, 169—171.
- Ehlers**, Otto, E., Im Sattel durch Indo-China. 2 Bände. 3. Auflage. VII-332 pag. ††. und III-301 pag. ††. Berlin, Allgemeiner Verein für deutsche Litteratur. M. 12. Geb. in Leinw. oder in Halbfrz. M. 15.
- Haberlandt**, M., Forschungen auf Malakka. *Ö. Monatsschr. f. d. Orient*, Wien, 20, 114—116.
- Lamington**, Siam und Tonquin. *J. Manchester G. S.* 10, 66—95. \*.
- Louis**, Henry, On the River Telubin. *G. J.*, London, 4, 219—237. \* 1: 316 800.
- Orléans**, Prince H. d', Around Tonkin and Siam. Trans. by C. B. Pitman. XII-426 pag. ††. Maps. London, Chapman and Hall. 14 s.
- Prendergast**, H. N. D., England and France in Indo-China. *Imperial a. Asiatic Quarterly Rev. a. Oriental and Col. Record*, Woking, N. Series, 7, 1—14.
- Reed**, J. Howard, The Malayan Trans-Peninsular Railway. *J. Manchester G. S.* 10, 295—298. \*.
- Rouvier**, Gaston, Les nouvelles frontières en Indo-Chine. *La Nature*, Paris, 22, 1, 91—92. \*.

## 2. Französische Besitzungen.

## a. Chorographie und Reisen.

- Badier, A. et H.**, Au Tonkin. 138 pag. ††. Paris, Jouvot et Ce.
- Baurac, J.**, La Cochinchine et ses habitants. Provinces de l'Ouest. 386 pag. Saigon, 1894, Rey et Curiol.
- Bonin**, De Tourane à Stung-Treng par la rivière d'Attopeu. *C.-R. S. G.*, Paris, 1894, 410—416. \* 1 : 4 000 000.
- Brien, F.**, De Qui-Nhon en Cochinchine. Exploration dans le Binh-Thuan (Sud-Annam). 87 pag. \*. Hanoi, 1893.
- Cal-Kinh, Le** —. Tonkin. *B. S. G. Lyon* 12, 551—556.
- Castonnet des Fosses, H.**, La chasse en Annam. *B. S. G. Comm. Paris* 16, 549—553.
- Ohibourg, Ch.**, En Indo-Chine. Saigon-Cambodge-Ruines d'Angkor. *B. S. G. Comm. Hâre*, 1894, 278—313, 377—384.
- Duchemin, Eugène**, Au Tonkin. [Aus „Petit Temps.“] *Rev. S. G. Tours* 11, 173—177.
- , Eugène, Au Tonkin. Conseils pratiques aux colons et aux agriculteurs. *Rev. Française de l'Étranger et des Colonies, Paris*, 19, 498—501.
- , Eugène, Création de centres agricoles au Tonkin à l'aide de militaires libérés. *B. S. G. Comm. Paris* 16, 454—462.
- , Eugène, Le Tonkin en 1894. *Rev. Française de l'Étranger et des Colonies, Paris*, 19, 340—355.
- Escando, Léon**, Étude sur la navigabilité du Fleuve Rouge, voie de pénétration commerciale vers l'intérieur de la Chine. *A. Hydrogr.*, Paris, (2) 16, 164—178. \*.
- Garanger, Sur** le Haut Mékong. Notes de voyage. *B. S. G. Comm. Paris* 16, 311—342. \* 1 : 5 000 000.
- Guerlach**, Chez les sauvages de la Cochinchine orientale. Bahnar. Reungao. Sédang. *Missions cathol.*, Lyon, 26, 9—12, 21—24, 32—34, 46—48, 70, 81—83, 94—96, 107, 115—118, 132—134, 140—144, 157—172, 182, 193—195, 206—208, 219, 241—243. ††.
- Guernet, P.**, Voyage dans l'Indo-Chine française. Tonkin, Annam, Cochinchine et Cambodge. Par Sir George Curzon. (Extrait du: „*B. S. R. G. Londres*“.) *B. S. normande G., Rouen*, 16, 273—278.
- Guesdon**, 15 Années au Cambodge. *B. Union G. du Nord de la France, Douai*, 15, 173—181.
- Guillot, E.**, La France au Laos et la question du Siam. *B. S. G. Lille* 22, 69—87, 125—138.
- Harmand, J.**, Indo-Chine. *C.-R. S. G.*, Paris, 1894, 147—151.
- Henry, Lucien**, Promenade au Cambodge et au Laos, suivi d'Une excursion à Bienhoa. 103 pag. \*. Paris, Ollendorff. Fr. 2. 18.
- Lazard**, Voyage aux rapides du Mékong. *Missions cathol.*, Lyon, 26, 239, 250—253.
- Lemire, Ch.**, Affaires franco-siamoises. Le Laos annamite. Régions des Tiêns (Ailas), des Moïs et des Pou-Euns (Cam-Môn et Tran-Ninh), restituées en 1893. 86 pag. †. 3 \*. [Extrait de la: „*Recue de l'Anjou*“.] Paris, 1894, Challamel.
- , Charles, Notre domaine indo-chinois en 1893. Du fleuve rouge au Mékong. *B. S. G. Lille* 21, 133—149. ††. \* 1 : 5 500 000.
- , Ch., Notre domaine indo-chinois en 1894. *B. S. G. Lyon* 12, 505—521.
- , Fanny, Voyage à travers le Binh-Dinh. Jusqu'aux Moïs de Téh-Lakong (à l'Ouest de l'Annam central). *B. S. G. Lille* 22, 5—39. ††.
- Le Myre de Vilers**, Excursion dans nos possessions asiatiques. *B. S. G. Marseille*, 18, 128—140.
- Maurel, Ate**, La mise en valeur du Laos. *Rev. Scientif.*, Paris, (4) 1, 428—432.
- Méhier de Mathuisieulx, H.**, La vallée de Thu-Lé. *Nouvelles Géographiques, Paris*, 4, 12.

- Milani, L. A.**, Sedici mesi nel Tonkino. *Natura ed Arte, Milano*, 1894.
- Orléans, Henry-Ph. d'**, Autour du Tonkin. 2<sup>e</sup> édition. IV-658 pag. Paris, 1894. C. Lévy.
- Parès, E.**, A travers le Tonquin. Une Française au Palais de marbre. 184 pag. ††. Limoges, Ardant et Ce.
- Paris, C.**, Comment on crée une plantation en Annam. *B. S. G. Comm. Paris* 16, 362—369.
- Pethellaz, A.**, Étude sur la frontière sino-annamite. *B. S. G. Comm. Paris* 16, 437—453.
- Pouvoirville, de**, La pacification du Tonkin et ses résultats économiques. *B. S. G. Comm. Paris* 16, 463—476.
- Prélot, H.**, Les Français en Indo-Chine. *Études religieuses, philos., histor. et litt., Paris*, 61, 28—61.
- Saladin, Édouard**, Indo-Chine Française. Notes de voyage. *Rev. Française de l'Étranger et des Colonies, Paris*, 19, 201—222.
- , E., Notes de voyage sur l'Indo-Chine française. 24 pag. (Extrait de la „*Rev. française*“.) Paris, 1894, Chaix.
- Salmon, A** travers le monde. Nos soldats en campagne. Les Français au Siam et au Cambodge; par Salmon. [Bibliothèque universelle de poche (série Y, 20).] 160 pag. \*. Paris, Fayard et fils. 25 cent. 32.
- Schreiner, Alfred**, La colonisation en Cochinchine. *Rev. Française de l'Étranger et des Colonies, Paris*, 19, 577—591, 650—666.
- , Tonkin. *Rev. Française de l'Étranger et des Colonies, Paris*, 19, 265—272.
- Seidel, H.**, Die Erforschung des oberen Donai (Annam). *Globus, Braunschweig*, 65, 25—27. \*.
- Simon, G.**, Mission du haut Mékong. Rapport sur le voyage du „*Massie*“ à Kemmarat. *Rev. Maritime et Col., Paris*, 123, 522—534.
- Voulzie, L'**État Tampon du Mékong. Convention avec l'Angleterre. *Rev. Française de l'Étranger et des Colonies, Paris*, 19, 47—51.
- Yersin, De** Nha-trang à Tourane par les pays Mois. 35 pag. ††. 3 \*. Saïgon, 1894, Impr. coloniale.

*b. Physique Géographie.*

**Pung, Grottes de** —. *Rev. S. G. Tours* 11, 143—145.

*c. Anthropogéographie.*

- Maurel, E.**, Ethnographie des Khmers. (Suite.) *B. S. G. Toulouse* 13, 270—298. ††.
- , E., Ethnographie des peuples de l'Indo-Chine. *B. S. G. Toulouse* 13, 38—55.
- Rosset, C. W.**, Die wilden Völker in Hinterindien, *Aus allen Welttheilen, Leipzig*, 25, 309—316. ††.

*d. Historische Géographie.*

**Lemire, Charles**, Aux Monuments anciens des Kiams. (Excursion archéologique en Annam.) *Le Tour du Monde, Paris*, 36, 11, 401—416. ††.

*e. Karten.*

- Cupet, Fripuegnon et de Malglaive**, Carte de l'Indo-Chine. Dressée sous les auspices des ministères des affaires étrangères & des colonies par —, membres de la mission Pavie. 1 : 2 000 000 Gravée par Poulmaire. *A. d. G., Paris*, 4, No. 14. — Paris, 1894, A. Challamel, édit.
- Indian Surveys**. Indo China. 1 : 2 027 520. London, 1893, India Office. 6 s.

3. Siam.

- Bryois, Henry**, Au Siam. *La N. Rev., Paris*, 87, 606—621.
- Christmas, W.**, Et Aar i Siam. 300 pag. \*. Kjøbenhavn, Gyldendal. Kr. 5. Indb. Kr. 8.

- Fournereau**, Lucien, Bangkok. *Le Tour du Monde, Paris*, 35, II, 1—64. ††.  
**Handels- und Verkehrsverhältnisse**, Siam — im Jahre 1892. *Arch. f. Post u. Telegraphie, Berlin*, 22, 443—445.  
**Jourdan**, Le Siam, son organisation administrative, financière et judiciaire. *B. S. G. Comm. Paris* 18, 477—497.  
**Pontbellanger**, Comte de, Bangkok et le royaume de Siam. Agriculture, industrie et commerce. *Rev. de G., Paris*, 34, 132—141.

## G. Anglo-Indisches Reich.

## 1. Allgemeines.

## a. Landeskunde und Chorographie.

- Black**, C. E. D., A Decade of Progress in India. *G. J., London*, 3, 506—508.  
**Chardin**, Voyage en Perse et aux Indes orientales. 36 pag. [Nouvelle Bibliothèque populaire No. 394.] Paris, Gautier. 10 c.  
**Deho**, Ettore, Nelle Indie e nella China. Bozzetti, note di viaggio, usi e costumi. 162 pag. ††. Roma, 1893, Società di San Giovanni. L. 1.  
**Ehlers**, Otto E., An indischen Fürstenthöfen. 2. Aufl. 2 Bde. 1. Bd. V-398 pag. ††. \*. 2. Bd. III-361 pag. ††. †. Berlin, Allgemeiner Verein für Deutsche Litteratur. à Bd. M. 6. Geb. in Kaliko od. Halbfrz. M. 7.  
—, Dasselbe, 3. Auflage. 2 Bde. V-412 pag. und III-385 pag. ††. \*. Berlin, Allgemeiner Verein für Deutsche Litteratur. à Bd. M. 6. Geb. in Leinw. oder Halbfrz. M. 7.  
**Gehring**, Johs., Bilder aus Südindien. *Wissensch. Beilage d. Leipziger Ztg.*, 1894, 22, 29, 34, 44, 52.  
**Hield**, The Land of Temples; or Sketches from Our Indian Empire. New ed. 212 pag. London, Cassell. 1 s. 6 d.  
**Ihle**, A., Under Sydkorset. Naturen og Folkelivet i Sydindien. Skildret efter et 12-aarigt Ophold. Med 30 Illustrationer efter Originalfotografier. 158 pag. Kjøbenhavn, A. Andersen. Kr. 3.  
**Indiai emlékek**. [Erinnerungen an Indien.] *Ország-Vildg, Budapest*, 15, 550. ††.  
**Korff**, Emanuel, Weltreise-Tagebuch 1893/94. Dritter Band. Indien. 366 pag. Magdeburg, Faber'sche Buchdruckerei.  
**Lanokoroński**, Karol, Wrywki z dziennika podróży po Indyi. [Reise in Indien; Fragmente aus dem Tagebuche.] *Przeegl. polski, Krakau*, 101, 321—369, 666—698; 102, 97—116.  
**Leipziger**, E. von, Six mois dans l'Inde. *Le Tour du Monde, Paris*, 35, II, 129—160. ††.  
**Logan**, S. C., A night in Indie. *Nineteenth Century*, 36, 71—78.  
**MacGeorge**, G. W., Ways and Works in India: Being an Account of the Public Works in the Country from the Earliest Times up to the Present Day. 565 pag. ††. Maps. London, Constable. 16 s.  
**Missionskort** for det danske Missionssselskabs Arbeidsmark i Indien. Med Beskrivelse over Missionsmarken af Missionærerne. 56 pag. \*. (Smaaskrifter udgivne ved det danske Missionssselskab. N. Række. No. 5.) Kjøbenhavn, 1893, Bethedas Bogh. 25 ore.  
**Müller**, F., Von Kalkutta bis nach dem Himalaya. Reise-Erinnerungen. *Wissensch. Beilage d. Leipziger Ztg.*, 1894, No. 90.  
**Oldham**, R. D., The Evolution of Indian Geography. *G. J., London*, 3, 169—196. ††.  
**Richards**, A. M. O., India, in Nine Chapters. 180 pag. London, Roxburghe Press. 1 s. 12.  
**Schmidt**, Emil, Reise nach Südindien. VIII-314 pag. ††. Leipzig, 1894, W. Engelmann. M. 8. Geb. M. 9,25.

- Strachey, J.**, India. New and Revised ed. 428 pag. London, Paul, Trübner and Co. 6 s. 12.
- Ujejski, Roman**, Indyje wschoanie. Szkice z podróży. [Ost-Indien. Reiseskizzen.] Lemberg, 1894. 165 pag.
- Wachtmeister, H.**, Turistskizzer från Indien. 192 pag. 27 †. \*. Stockholm, P. A. Norstedt & Söner. Clb. Kr. 9,50.
- Zaleski, Wladyslaw**, Listy z Indyi. [Briefe aus Ost-Indien.] *Missye Katolickie*, Krakau, 1891, 61—63, 85—89, 120—124, 147—154, 183—187, 210—215, 243—250, 253—261, 290—297, 326—331.
- Zöller, Hugo**, An den Ufern des Ganges. *Vom Fels zum Meer*, Stuttgart, 1892/93, I, 116—123. ††.

## b. Geodäsie.

- Black, C. E. D.**, The Surveys of India, 1892—93. *G. J.*, London, 4, 31—33.
- Trigonometrical Survey**, Account of the operations of the Great — of India, Vol. XV. Electro-Telegraphic Longitude Operations executed during the years 1885—86, 1887—88, 1889—90, and 1891—92, and the Revised Results of Arcs contained in volumes IX and X, also the Simultaneous Reduction and the Final Results of the whole of the Operations. Prepared under the direction of G. Strahan. Published under the ordres of H. R. Thuillier. XV-38-447-(18) pag. Charts and plates. Dehra Dun, 1893. 4.
- , General Report on the Operations of the Survey of India Department administered under the Government of India during 1892—93. Prepared under the direction of H. R. Thuillier. 120-CII pag. †. Maps. Calcutta, 1894. R. 3. 4.
- , Synopsis of the Results of the Operations of the Great — of India. Vol. XXXI. Descriptions and Co-ordinates of the Principal and Secondary Stations and other fixed points of the Khanpura Meridional Series or Series G of the South-west Quadrilateral. \*. Dehra Dun, 1893. — Vol. XXXII. Descriptions, etc., of the Singi Meridional Series or Series H of the South-west Quadrilateral. Charts. Dehra Dun, 1893. 4.

## c. Physische Geographie.

- Dallas, W. L.**, The predictions of droughts in India. *U. S. Department of Agriculture, Weather Bureau. B. No. 11, Part I*, 13—18.
- Easton, Morton W.**, The physical geography of India. *Oriental Studies, Boston*, 1894, 17—34.
- Ellot, John**, Hourly Meteorological observations taken at the Trevandrum Observatory during the years 1853 to 1864, under the superintendence of the late J. Allan Broun, Esq., F. R. S., Director, Trevandrum Observatory, edited by —. Part I, Pressure observations. — Part II. Temperature observations. *Indian Meteorol. Memoirs* 7, Part I and II, 1—291.
- , J., Memorandum on the snowfall in the mountain districts bordering Northern India and the abnormal features of the weather in India during the past five months, with a forecast of the probable character of the south-west monsoon rains of 1894. 22 pag. Simla, 1894. Fol.
- Herbert, H.**, Rainfall and seasonal change in India. *Lancet, London*, 1894, II, 570—572.
- Oldham, R. D.**, A Manual of the Geology of India. Chiefly compiled from the observations of the Geological Survey. Stratigraphical and Structural Geology. Second Edition, revised and largely rewritten. XXIII-543 pag. Maps and Plates. London, 1893, Trübner & Co. 16 s.
- , R. D., Note to accompany the Exhibition of a Geological Map of India. *Report British Ass. Advancement Sc.* 63, 756—757.
- , R. D., The Petroleum Fields of India: Their Present Condition and their Probable Future. *J. S. Arts* 42, 145—156.
- Woelkof, A.**, Der tägliche Gang der Temperatur und der Hydrometeore in Nordindien. *Meteorol. Z., Wien*, 11, 403—411.

d. *Biologische Geographie.*

**Nutzpflanzen, Ueber indische** — *D. Kolonialblatt, Berlin, 5, 349—353.*

e. *Anthropogeographie.*

- Fawcett, F.**, On some of the earliest races of the plains of South India. *Folk-Lore, London, 5, 18—38.*
- Inhabitants, The Original** — of India. By C. J. *Calcutta Rev. 99, 106—125.*
- Moore, W.**, The influence of the climate of India on the European constitution. (Abstr.) *San. Rec., London, 1894—95, N. S. 16, 1035—1037.*
- Oppert, Gustav**, On the Original Inhabitants of Bharatavarsa, or India. XVI-711 pag. Westminster, 1893, Archibald Constable & Co. Leipzig, Otto Harrassowitz. 20 s.
- Pearse, W. H.**, Notes on India; the native; his diseases and opium. *Prov. Med. J., Leicester, 1894, 13, 407—410.*
- Risley, H. H.**, The Progress of Anthropology in India. *Imperial a. Asiatic Quarterly Rev. a. Oriental and Colonial Record, Woking, N. Series 7, 432—437.*
- Smith, George**, The People of India and their Marriage Customs. *Scottish G. Mag., Edinburgh, 10, 313—316.*
- Zaborski, W.**, Indyje i rasy w nich osiadłe. [Die Volksstämme in Indien.] *Przegl. powszechny, Krakau, 31, 313—327.*

- Beames, John**, The last census of India (1891). *Imperial a. Asiatic Quarterly Rev. a. Oriental and Col. Record, Woking, N. Series, 7, 76—83.*
- Black, C. E. D.**, The Census of India. *G. J., London, 3, 216—219.*
- Capus, Guillaume**, Le dernier recensement de l'Inde anglaise. *Nouvelles Géographiques, Paris, 4, 39—41.*
- Khândekar, G. H.**, The Indian companion, being a manual of universal statistics of all the provinces in and the countries adjacent to India. 1430 pag. Poona, 1894, Law Printing Press. 12 rupies.
- [**Reelfs, J. C. T.**] De handel van Nederland met Britsch-Indië. *Ts. Nederlandsch Indië, N. Ser. 23, 1, 278—286.*
- Seidenkultur in Indien.** *D. Kolonialblatt, Berlin, 5, 292—296.*
- Statement of the Trade of British India with British Possessions and Foreign Countries for the five years 1888—89 to 1892—93.** Presented to both Houses of Parliament by Command of Her Majesty. C.-7280. 148 pag. London. 1 s. 2½ d. 4.
- Zahn, F. M.**, Der indische Regierungs-Census von 1891. *Allg. Miss. Z. 21, 289—303.*

f. *Historische Geographie.*

- [**Macdonald, K. S.**] South India in 1293. By Marco Polo, the Venetian merchant traveller. *Ind. Erang. Rev. 20, 299—316.*
- Pargiter, F. E.**, The Geography of Rāma's Exile. *J. R. Asiatic S. of Great Britain a. Ireland, London, 1894, 231—264.*
- Pincott, Frederic**, The Route by which Alexander entered India. *J. R. Asiatic S. of Great Britain and Ireland, London, 1894, 677—689. \**
- Thurston, Edgar**, Note on the History of the East India Company Coinage, from 1753—1835. *J. Asiatic S. of Bengal, Calcutta, 62, 1, 52—84.*
- Wilson, C. R.**, The Topography of Old Fort William. *J. Asiatic S. of Bengal, Calcutta, 62, 1, 104—127.*

g. *Reiseführer.*

- Murray's Handbook for travellers in India, Ceylon, Burma.** 2nd ed. 522 pag. 75 maps and plans. London, 1894, Murray. 20 s.

## h. Karten.

**Atlas of India.** Containing 16 Maps and Complete Index. With an Introduction by W. W. Hunter. London, W. and A. K. Johnston. 7 s. 6 d. Fol.

**Constable's Hand Atlas of India: A New Series of 60 Maps and Plans** prepared from Ordnance and other Surveys, under Direction of J. G. Bartholomew. London, 1893, Constable. 14 s.

**Indian Government Survey.** Scale: 96 miles to an inch: India, showing railways corrected up to March 31<sup>st</sup>, 1893. — India, showing telegraphs, corrected up to March 31<sup>st</sup>, 1893.

— Scale: 64 miles to an inch: India with Hills. Corrections to 1893. 4 Sheets. — India, Rice. 1893. — India, Cotton. 1893. — India, Sugar-cane. 1893.

— Scale: 28 miles to an inch: India without Hills. Additions and corrections to 1893.

— Scale: 4 miles to an inch: Indian Atlas: Quarter Sheet No. 12, NE Parts of Cutch and Kathiawar Agencies (Bombay Presidency). — Sheet No. 15 Parts of Districts Rawul-Pindi, Jhelum, Kohat, Bannu, Dera Ismail Khan and Sharpur (Punjab). — 23, NE. Parts of districts Ahmedabad, Broach, and Surat, and of Native States Bhavnagar, Baroda and Rewa Kantha (Bombay Presidency). — 25, SE. Parts of districts Poona, Kolaba, and Ratnagiri, and of Habsan and Bhor States (Bombay Presidency). — 30. Parts of Districts Lahore, Kapurthala, etc. — 59. Parts of Districts Chittledroog (Mysore) and Bellary Cuddapah and Anantapur (Madras Presidency). — 59, SW. Parts of Districts Bellary (Madras Presidency), Kadur, Tumkur, Chitaldroog, and Shimoga (Mysore State). — 67, SE. Parts of Districts Bareilli, Pilibhit and Shahjahanpur (NW. Provinces), and Kheri (Oudh), with additions to 1892. — 72, NE. Parts of Districts Nagpur, Seoni, Bhandara, Chhindwara, and Balaghat (Central Provinces). — 73. Parts of Districts Wardha, Amraoti, etc. — 76. Guntur, Devarkonda, etc. — 78, NE. Madras District and parts of North Arcot, Nellore, and Chingleput Districts (Madras Presidency). — 79. Parts of Districts Tanjare, Trichinopoly, Salem, Coimbatore, Madura, and South Arcot (Madras Presidency), Pondicherry (French territory). — 87, SE. Gonda Fyzabad, etc. — 90, SE. Parts of Districts Sambalpur and Bilaspur (Central Provinces), and of Tributary State Sargerja (Chota Nagpur). — 90, NW. Parts of District Mandla (Central Provinces), and Rewa (Native State). — 91, NE. Bilaspur, Raigarh, etc. — 93, SE. Parts of Districts Vizagapatam and Godavari (Madras Presidency), and of Native State Bastar (Central Provinces). — 93, SW. Parts of Districts Khamamet (Nizam's Dominions), Vizagapatam and Godavari (Madras Presidency), and of Chanda and Native State Bastar (Central Provinces). — 103, NW. Parts of Districts Darrang, Sibsagar, Nowgong, Lakhimpur, Naga Hills (Assam), and Daphla Hills. Additions to 1890. — 104. Parts of Districts Mirzapur (NW. Provinces), Shahabad, Gaya, etc. (Bengal), with additions to 1892. — 105, NE. Parts of districts Palaman, Lohardaga, and Singhbhum, and of Jashpur State (Chota Nagpur), Bengal. — 113. Parts of Districts Birbhum, Burdwan, etc. (Bengal), with additions to 1893. — 121. Districts 24 Parganas, Hooghly, and parts of Districts Burdwan, Nadia, Jessore, Faridpur, Backergunge, and Midnapore (Bengal). — 124, SE. Parts of Districts Kamrup, Nowgong, Darrang, Cachar, and Khasi, Jaintia and Naga Hills (Assam). — 125, SW. Portions of Districts Mymensingh (Bengal), and Sylhet (Assam). — 125, NW. Parts of Districts Kamrup, Sylhet, Khasi and Garo Hills (Assam), and of Mymensingh (Bengal). — 126, NW. Parts of Districts Dacca, Mymensingh, Tippera, Sylhet, and Hill Tippera. — 129, SW. Sibsagar, Lakhimpur, etc. — 130, NE. Sibsagar, Naga Hills, etc.

**Johnston, Atlas of India,** containing sixteen maps and complet index, with an introduction by W. W. Hunter, author of the „Imperial Gazetteer of India“. Edinburgh and London, 1894, W. and A. K. Johnston. 7 s. 6 d.



## 2. Hinterindische Besitzungen; Nicobaren und Andamanen.

- Dennys**, N. B., A Descriptive Dictionary of British Malaya. VI-[423] pag. London, 1894. „London and China Telegraph“ Office. 28 s.
- Ehlers**, Otto E., Die Verbrecherkolonie und die Zwergneger auf den Andamanen. *Westermanns Illustr. D. Monats-Hefte, Braunschweig*, 75, 467—479. ††.
- Kelsall**, H. J., Account of a trip up the Pahang, Tembeling and Tahan Rivers, and an Attempt to reach Gunong Tahan. *J. Straits Branch R. Asiatic S.* 25, 33—56.
- [**Kruyt**, J. A.,] De Straits-Settlements en het Maleische Schiereiland. *Ts. Nederlandsch Indië*, N. Ser. 23, I, 161—197.
- Lake**, H. W., A Journey to the Source of the Indau. *J. Straits Branch R. Asiatic S.* 25, 1—9.
- , Harry, Johore. *G. J., London*, 3, 281—302.
- , H. W., and H. J. Kelsall, A Journey on the Sembrong River. From Kuala Indau to Batu Pahat. *J. Straits Branch R. Asiatic S.* 26, 1—33.
- Logan**, J. R., Mémoire sur les divers tribus habitans Penang et la province de Wellesley. Singapour. [Titel nach Meyners d'Estrey, *L'Anthropologie, Paris*, 4, 497—501.]
- Müller**, Felix, Macao, Kanton, Hongkong und Singapore. Reise- und Seefahrts-Erinnerungen. *Wissensch. Beil. d. Leipziger Zig.*, 1894, No. 118.
- Prain**, D., On the flora of Narcondam and Barren-Island. *J. Asiatic S. of Bengal* 62, Part II, 17—86.
- Temple**, R. C., Mistakes about the Andamans. *The Academy, London*, 46, 515.

**Indian Government Survey.** Indo-China (East of Longitude 96 E.). Scale: 32 miles to an inch. 2 sheets

**Lake**, H., Map of Johore Territory, 1893. Surveyed and compiled by —. Scale, 1 : 189 800, or 3 stat. miles to an inch. London, Stanford.

## 3. Assam und Birma.

- Convention** between Great Britain and China, giving effect to Article III of the Convention of July 24, 1886, relative to Burmah and Thibet. Signed at London, March 1, 1894. Presented to both Houses of Parliament by Command of Her Majesty. C.7547. 9 pag. \* 1 : 1 267 200. London, 1894. 7 d.
- Gray**, J. Errol, Diary of a journey to the Bor Khamti country, and sources of the Irrawaddy, made by Mr. —, season 1892—93, from Assam. 78 pag. 4.
- , Mr. Errol —'s Journey from Assam to the Sources of the Irawadi. *G. J., London*, 3, 221—228.
- Irawadi**, An den Quellen des —. *G. Nachr., Basel*, 10, 305—309.
- Noetling**, Fritz, Note on the Geology of Wuntho in Upper Burma. *Records Geol. Survey India, Calcutta*, 27, 114 124. \*.
- Reid**, H. S., Chin-Lushai Land. Including a description of the various expeditions in the Chin-Lushai Hills, and the final annexation of the country. XII-236 pag. ††. Maps. Calcutta, 1893, Thacker, Sping & Co. 18 s.
- Rundall**, F. M., The Siyin Chins. *Supplementary Papers R. G. S., London*, 3, 561—585. \* 1 : 1 000 000.

**Indian Government Survey.** Scale: 64 miles to an inch: Upper Burma, with additions and corrections to January, 1894.

- , Scale: 16 miles to an inch: Upper Burma. 1893. 2 sheets. — The Province of Assam. Corrections to 1891.
- , Scale: 8 miles to an inch: The Province of Assam under the jurisdiction of the Chief Commissioner, with the adjacent hills. In 9 Sheets. Sheets No. 1. Bhütan, etc. — 3. Parts of Districts Lakhimpur and Sibsagar, etc. — 5. Parts of Districts Kamrup, Darrang, etc. — 6. Parts of Naga Hills. — 7 and 8 (on one Sheet). Parts of Districts Sylhet and Cachar, Manipur, etc. Corrections to 1891—93.

- Indian Government Survey.** Scale: 8 miles to an inch: Assam. District Cachar. 1893. — Assam. District Goalpara, 1893. — Assam. District Sylhet. 1893. — District Bhamo, Upper Burma, December, 1894.
- : North-Eastern Frontier. Sheet No. 15 (third edition). Parts of Districts Sylhet, Cachar, Naga Hills, Manipur, etc. — 22 (fourth edition). Parts of District Lakhimpur (Assam), of Singpho-Naga Hills, and of Hukong Valley, May 1893. — 22 (5th edition). Parts of Districts Lakhimpur (Assam), of Singpho-Naga Hills, Hukong Valley, and Bor Hkamti country.
  - : South-Eastern Frontier. Sheet No. 1 (4th edition). Parts of North Lushai Hills (Assam), of Chin Hills, and the districts of Upper and Lower Chindwin, Katha, Shwebo, Ye-u, Pakokko, Sagaing, and Mandalay (Upper Burma), of Northern Arakan (Lower Burma), and of the districts Chittagong, South Lushai Hills, Chittagong Hill Tracts, and Hill Tippera (Bengal), 1894. — 3 (second edition). Parts of Districts Minbu, Magwe, and Pyinmana (Upper Burma), and of Akyab, Kyaukpyu, Thayetmyo, Toungoo, etc. (Lower Burma), 1893. — 7 (second edition). Parts of Districts Shwegyin, Amherst, Salween, Tharrawaddy, etc. (Lower Burma), and part of the Kingdom of Siam, 1893. — Parts of Districts Akyab and Northern Arakan (Lower Burma), of Minbu, Myingyan, Meiktila, Lower Chindwin, Sagaing, Pakokku, and Keaukse (Upper Burma), and of Chittagong (Bengal), April, 1893.
  - : Scale: 4 miles to an inch: Assam. District Naga Hills. Second edition. 1893. — British Burma, Pegu Division. Sheet No. 1. Parts of Districts Thayetmyo, Henzada, Tharrawaddy, Bassein, and Arracan, with additions to railways up to 1891. — 3. Districts Toungoo and Parts of Prome, Tharrawaddy, Pegu, Thayetmyo, and Henzada, with additions to railways up to 1891. — Preliminary Chart of the principal Triangulation of the Mandalay Meridional Series, No. 4. Season 1892—93, 1893.
  - : North-Eastern Frontier. Sheet No. 15, SE (5th edition). Parts of Manipur (Assam), and of Districts Upper Chindwin and Katha (Upper Burma). Seasons 1881—82 and 1886—92. — 23, SW (seventh edition). Parts of Districts Katha and Bhamo, and of Mong Mit State (Upper Burma). Seasons 1887—92. — 23, SW (8th edition). Parts of districts Bhamo, Katha, Ruby Mines, and Mongmit (Upper Burma), Seasons 1887—93. — 23, NW. Parts of Districts Bhamo, Upper Chindwin, and Katha (Upper Burma). — 23, NW (sixth edition). Parts of Districts Bhamo, Katha, and Upper Chindwin (Upper Burma). Season 1888—92.
  - : South-Eastern Frontier. Sheet No. 1, NE. Upper Chindwin, etc. Seasons 1886—92. — 1, SW (4th edition). Parts of the Chin Hills, of the Districts of Upper Chindwin and Pakokku (Upper Burma), of Northern Arakan (Lower Burma), and of Districts Chittagong Hill Tracts, South Lushai Hills, and Chittagong (Bengal), Seasons 1853—66, 1871—72, 1888—90, and 1891—92. — 1, NW (third edition). Parts of District Chittagong and Hill Tippera (Bengal), and of Lushai and Chin Hills (Upper Burma). Seasons 1853—66, 1871—72, 1888—90, and 1891—92. — 3, NE (fourth edition). Parts of Districts Minbu, Magwe, and Pyinmana (Upper Burma), and of Thayetmyo, Prome, and Toungoo (Lower Burma). Season 1885—87 and 1890—92. — 4, NE (fourth edition). Part of North Shan State (Upper Burma). Seasons 1887—91. — 4, NE (fifth edition). Part of Northern Shan States. Seasons 1887—93. — 4, SE (4th edition). Part of Northern Shan States, Seasons 1887—92. — 4, SW (seventh edition). Parts of Districts Ruby Mines, Shwebo, Saging, and Mandalay (Upper Burma), and of the Northern Shan States. Seasons 1886—93. — 4, NW (fifth edition). Parts of Districts Katha, Bhamo, Shwebo, Ruby Mines, and Northern Shan States (Upper Burma). Seasons 1886—92. — 5, SE (third edition). Parts of the Southern Shan States of Kenghkam, Mong Nai, Mong Pau, and Mawksmai (Upper Burma), and of Maung Fang and Kainghai. Seasons 1887—92. — 5, SW (sixth edition). Parts of Meiktila, Yamethin, and Pyinmana Districts, and South Shan States (Upper Burma).

Seasons 1886—92. — 5, NW (fifth edition). Parts of Districts Mandalay, Sagain, Meiktila, and Kyaukse, and of the Shan States (Upper Burma). Seasons 1889—92. — 6, NW (sixth edition). Parts of District Toungoo (Lower Burma), of District Pynmana Southern Shan States, and Karenni (Upper Burma), and of Siam. Seasons 1887—92.

- Indian Government Survey.** Scale: 2 miles to an inch: Index to relative positions of gold-mining and prospecting grants, district Katha, surveyed and demarcated, June, 1893, January, 1894.
- , —: Assam Survey. Sheet No. 66. Parts of Districts Jaintia Hills and Cachar. Seasons 1867, 1868, 1869. — 78. Parts of Districts Cachar and Naga Hills, and Manipur State. Seasons 1868—69.
  - , —: Scale. 1 mile to an inch: Assam Survey. Sheet No. 98. District Lakhimpur. Seasons 1867—71. — 114. Parts of Lakhimpur and Sibsagar. Seasons 1866—73. — 129. Part of Lakhimpur. Seasons 1867—73. — 130. Part of Lakhimpur. Seasons 1867—73. — 130. District Lakhimpur. Seasons 1867—73. — 138. District Lakhimpur. Seasons 1867—70 and 1872—73. — 140. District Lakhimpur. Seasons 1867—73. — 144. District Lakhimpur. Season 1872—73.
  - , —: Lower Burma Survey. Sheet No. 226. Parts of Districts Prome, Tharrawaddy, and Toungoo. Seasons 1886—91.
  - , —: Upper and Lower Burma Surveys. Sheet No. 186. Districts Bassein and Thongwa. Seasons 1881—89. — 189. Districts Bassein and Thongwa. Seasons 1886—91. — 264. District Kyaukse. Season 1889—90. — Index Map to the Sheets of the Survey of Upper and Lower Burma. 1 inch to 64 miles. 1893.
  - , —: Upper Burma Survey. Sheet No. 260 and 261. City of Mandalay and Environs. Seasons 1886—88 and 1890—91. 2 sheets. — 263. District Kyaukse. Season 1889—90.

#### 4. Himalaya und Transhimalaya.

(Vergl. auch: Asiatisches Russland, Transkaspische Länder und Chinesisches Reich, Central-Asien.)

- Bhutan** and the Himalayas East of Darjeeling. *Scottish G. Mag., Edinburgh*, 10, 635—640.
- Boeck**, Kurt, Himalaya-Album. Bilder aus den indischen Alpen. 20 heliograph. Kupferdrucke nach Original-Aufnahmen des Herausgebers, nebst erläutern. Text und 3 Kartenskizzen. VII-7 pag. Baden-Baden, F. Spies. In Leinw.-Mappe M. 24. Fol.
- Botanical Exploration** of Sikkim — Tibet Frontier. *B. of Miscellaneous Information*, 1893, 297—315.
- Bruee**, G. G., Christmas at Dharmasala. *Alpine J., London*, 17, 234—237.
- Capus**, Les ascensions de M. W. Conway dans le Karakoroum. *La Nature, Paris*, 22, 1, 157—159. ††.
- Chaix**, P., Formation d'un lac dans l'Himalaya. *Bibliothèque universelle. Archives des Sc. Phys. et Nat., Genève*, III. Période, 32, 224.
- Conway**, W. M., Climbing and Exploration in the Karakoram Himalayas. XXVIII-709 pag. ††. \* London, 1894, T. Fisher Unwin, net, 31 s. 6 d. — New York, 1894, Appleton, cl., \$ 10.
- , W. M., MacCornick's sketches in Kaschmir and the Karakorum-Himalayas. *Alpine J., London*, 17, 1—9. 2 †.
  - , W. M., Peak K2. *G. J., London*, 3, 527.
- [—, William Martin.] Climbing and Exploration in the Karakoram-Himalayas. *Nature, London and New York*, 50, 199—201. ††.
- Dardzyling** i Sikkim w Himalajach. [Dardschiling und Sikkim im Himalaya-gebirge.] *Missye katolickie, Krakau*, 1891, 169—172, 197—203, 231—234.
- Diener**, Reisen im Central-Himalaya. *M. Ver. E. Leipzig*, 1893, XXX—XXXIV.

- Diener**, Carl, Schneegrenze und Gletscher im Central-Himalaya. *D. Rundschau f. G. u. Statistik, Wien*, 10, 145—150. ††.
- , C., W. M. Cornways Expedition in die Mustagh Range (Karakorum-Himalayas). *Petermanns M., Gotha*, 40, 241—243.
- Durand**, Algernon, The Eastern Hindu Kush. *Contemporary Rev., London*, 66, 685—693.
- Gammie**, G. A., Botanical Exploration of Sikkim-Tibet Frontier (in a letter from Mr. —.) *Kew B.*, Nos. 82—83, 297—315.
- , G. A., Report on a Botanical Tour in Sikkim. *Records Botanical Survey India, Calcutta*, 1, No. 2. 24 pag.
- Godwin-Austen**, H. H., Peak K<sub>2</sub> (Godwin-Austen). *G. J., London*, 3, 431—432. \*.
- , H. H., The late Mr. F. Drew's identification and sketch of K<sub>2</sub>. With remarks by W. M. Conway. *Alpine J., London*, 17, 128—132. \*.
- , T. G. Bonney and H. C. B. Tanner, The Exploration of the Glacial Region of the Karakoram Mountains. Report of the Committee, consisting of —. *Rep. British Ass. Advancement Sc.* 63, 564—566.
- Ghona Lake**, The —. *J. Manchester G. S.* 10, 313—314.
- Gohna**, The Landslip at —, in British Garwhal. *G. J., London*, 4, 162—170. ††. \*.
- Gryse**, De, A travers le Sikkim. *Miss. cath.*, 1894, No. 1325, 513—516.
- Guernet**, P., Explorations dans les Monts Moustagh (Indes). Par M. Conway. (Extrait du: „B. S. R. G. Londres“.) *B. S. normande G., Rouen*, 18, 404—406.
- Holland**, Thomas H., Report on the Gohna Landslip, Garhwal. *Records Geol. Survey India, Calcutta*, 27, 55—64. 5 †. 2 \*.
- [—, T. H.,] The Landslip at Gohna, Garhwal. *Nature, London and New York*, 50, 231—234. ††.
- Jambon**, Ch., Dans l'Himalaya. *B. S. G. Comm. Bordeaux* (2) 17, 129—133.
- Kasspijskij**, N., Woschozdenije Konweiya w Karakorume. [Die Besteigung des Karakorum durch Conway.] *Senlewedenie, Moskwa*, 1, Nr. 4, 85—110.
- Leitner**, G. W., Dardistan in 1866, 1886 and 1893: being an Account of the History, Religions, Customs, Legends, Fables, and Songs of Gilgit, Chilás, Kandía (Gabiál), Yasin, Chitral, Hunza, Nagyr and other parts of the Hindu Kush, as also a Supplement to the Second Edition of the „Hunza and Nagyr Handbook“ and an epitome of Part III of the Author's „The Languages and Races of Dardistan“. ††. \* Woking, Oriental University Institute.
- , G. W., The Hunza and Nagyr Handbook: being an Introduction to a knowledge of the Language, Race, and Countries of Hunza, Nagyr and a part of Yasin. Second Edition. XXVI-247 pag. Woking, 1893, Oriental University Institute. 4.
- Louis**, J. A. H., The Gates of Tibet A Bird's Eye View of Independent Sikkim, British Bhootan, and the Doorga as a Doorga Poojah Trip. 183 pag. ††. \* Calcutta, 1894, Catholic Orphan Press.
- Macintyre**, D., Hindu Koh: Wanderings and Wild Sport in and beyond the Himalayas. New ed. 380 pag. ††. London, W. Blackwood and Sons. 3 s. 6 d.
- Markham**, Clements R., Himalayan Trade Routes. *J. Manchester G. S.* 10, 1—18. \* 1: 16 000 000.
- Robertson**, G. S., Kafiristan. *G. J., London*, 4, 193—218. \* 1: 506 880.
- [—] Kafiristan. *Nature, London and New York*, 50, 211.
- Smith**, Michie, Gohna Lake. [With an introduction by W. T. Blanford.] *Nature, London and New York*, 50, 596.
- Strachey**, R., The Garhwal Landslip. *Nature, London and New York*, 50, 124.
- Váláshán Janáb Shahájahán Begam**, Naváb, A history of the Bhopál State. Transl. from the Persian into Maráthi by Mádhavráv Vyankatesh Lele. 244 pag. Bombay, 1894, Nirnaya Ságar Press. 1 rupie, 8 annas. [In Maráthi-Spr.]
- Walker**, J. T., Terrestrial Refraction in the Western Himalayan Mountains. *P. R. S. London* 55, 217—218.

- Walker, J. T.**, The height of K2. With comments of W. M. Conway. *Alpine J., London*, 17, 33—39.
- , **J. T.**, The Height of Peak Godwin Austen, of the Karakoram Himalayas. *G. J., London*, 3, 339—340.
- Woodward, H.-B.**, The geology of the central Himalaya. *Natural Science* 1, 442.
- Indian Government Survey.** Route Map of the Western Himalayas, Kashmir, Punjab, and Northern India, with portions of Afghanistan, Baluchistan, etc. (including the former Kashmir Route Map), with additions to Railways, 1893, with a pamphlet. Scale: 32 miles to an inch.
- , Darjeeling District. Scale: 4 miles to an inch. 1893.

## 5. Vorder-Indien.

- Brauns, Am Hugli.** Nach Alex — „Indische Stromfahrt“. *Z. f. Schulgeographie, Wien*, 15, 310—314, 345—347.
- Chambers, Ch.**, The secular variation of magnetic dip at Bombay during the years 1867 to 1892. *Magnetical and meteorol. observations made at the Government-Observatory, Bombay, in the years 1891 a. 1892, Bombay*, Appendix. 9 pag. †.
- Gehring, Johannes**, Pudukotei, ein indischer Raubstaat. *D. Rundschau f. G. u. Statistik, Wien*, 18, 289—294, 356—363, 389—395. ††.
- Green, A. P.**, A visit to Ritigala, in the North-Central Province. *J. Ceylon Branch R. Asiat. S., Colombo*, 11, No. 39, 1—5.
- Haberlandt, M.**, Aus Südindien. *Ö. Monatschr. f. d. Orient, Wien*, 20, 157—159.
- Haig, M. R.**, The Indus Delta Country. 148 pag. 3 \*. *London*, 1894, Kegan Paul, Trench, Trübner & Co. 5 s.
- Hutchinson, S. H. C.**, Brief sketch of the meteorology of the Bengal Presidency in 1892—93. 14 pag. †. [Ohne Ort u. Jahr 1893.] Fol.
- Jagor, Fedor**, Berichte über verschiedene Völkerstämme in Vorderindien. *Z. f. Ethnol., Berlin*, 26, 61—93. ††.
- Jaus, J.**, Kampf und Sieg in Malabar. *Ev. Miss.-Mag.* 38, 385—394.
- La Touche, Tom. D.**, Report on the Bhaganwala Coal Field, Salt Range, Punjab. *Records Geol. Survey India, Calcutta*, 27, 16—33. 2 †. \*
- McMahon, A. H.**, Ascent of the Takht-i-Suliman. *G. J., London*, 4, 465—466.
- Michel, Ernest**, Le tour du monde en 240 jours. *L'Hindoustan*. 160 pag. ††. Limoges, [1894], Ardant et Co.
- Mission Belge du Bengale Occidental.** Lettres des missionnaires. *Précis historiques, Bruxelles*, (3) 2, 37—42, 76—81, 123—133, 209—216, 259—265, 367—379, 394—408, 540—558; (3) 3, 45—48, 86—95, 136—143, 155—164. †, 255—272, 368—377, 421—435, 518—526, 584—587; (3) 4, 45—54, 77—84, 194—214, 221—234, 300—316, 403—410, 449—459, 513—533, 580—595.
- Saise, Walter**, Note on the Singareni Coalfield, Hyderabad (Deccan). *Records Geol. Survey India, Calcutta*, 27, 53—54. 3 †. \*
- , **Walter**, The Giridih (Karharbari) Coal-field, with notes on the labour and methods of working coal. *Records Geol. Survey India, Calcutta*, 27, 86—100. 8 †. 2 \*.
- Tomlinson, S.**, Rainfall and Evaporation Observations at the Bombay Waterworks. (Abridged.) *Quarterly J. R. Meteorol. S., London*, 20, 63—70.
- Waddell, L. A.**, Discovery of the Exact Site of Asoka's Classic Capital of Pataliputra (the Palibothra of the Greeks), and Description of the Superficial Remains. (Abstract.) *T. 9. Internat. C. of Orientalists, London*, I, 384—387.
- Indian Government Survey.** Chart of Triangulation Madras Forest Survey, Coimbatore District (Coimbatore Taluk). Season 1890—91. With a list of Latitudes, Longitudes, Heights, and Azimuths. —
- , Chart of Triangulation Madras Forest Survey. Coimbatore District (Udomalpet and Pollachi Taluks). Seasons 1890—92. With a list of Latitudes, Longitudes, Heights, and Azimuths, 1893.

- Indian Government Survey.** Gujarát Prántano Naksho, or the map of the Gujarát Province. 3 rupies.
- Map of the Allahabad Division, prepared in accordance with Govt. NW. P., P. W. Department. Circular No. „E.“, dated May 16, 1872. Revised up to April 1, 1892.
  - Scale: 80 miles to an inch: Bengal, July, 1888.
  - Scale: 32 miles to an inch: Bombay Presidency (exclusive of Sind), Octobre, 1891. — Map of the North-West Provinces and Oudh in April, 1893. Accompaniment to the Annual Administration Report, NW. P. and Oudh, P. W. D. B. and R. Branch for the year 1892—93. — Provinces of Bengal, Béhar, Orissa, and Chota Nagpur, 1892. — Skeleton Map of the Punjab and Surrounding Countries, 1874. Additions to 1892.
  - Scale: 16 miles to an inch: District Lohardaga, 1894. — His Highness the Nizam's Dominions including the Assigned Districts of Berar. 1891. 2 Sheets. — Map of Sind. Additions to Dec., 1892. — The Central Provinces. 2 sheets. With additions to 1892.
  - Scale: 8 miles to an inch: Bengal. District Faridpur, 1893. — District Murshidabad, 1893. — District Muzaffapur, 1890. — District Puri, 1890
  - : Hyderabad Assigned Districts. Districts Amraoti and Ellichpur. 1893. — Districts Wun and Basim. 1893. — Districts of Akola and Buldana. 1893.
  - : N.W. Provinces and Oudh. District Agra. 1893. — District Banda. 1893. — District Bara Banki. 1893. — District Bareilly. 1893. — District Bijnor. 1893. — District Buduan. 1893. — District Cawnpore. 1893. — District Farukhabad. 1893. — District Fatehpur. 1893. — District Fizabad. 1893. — District Hardoi. 1893. — District Kheri. 1894. — District Rae Bareli. — District Sisapur.
  - : Orissa Division, comprising the Districts of Balasore, Puri, Cuttack, and Tributary States, April, 1893, 2 sheets.
  - Scale: 4 miles to an inch: District Birbham, Lower Provinces, Bengal, 1893. — District Balasore, Lower Provinces Bengal, 1893. — District Rajshahi, Bengal, 1893. — District Purnea, Lower Provinces, Bengal, 1893. — District Dinajpur, Lower Provinces Bengal, 1893. — District Burdwan, Lower Provinces, Bengal. — District Bogra, Lower Provinces, Bengal, 1893. — District Hooghly. Additions to Nov., 1892. — District Nadia Presidency Division, Lower Provinces, Bengal, with additions and corrections up to May, 1892. — District Palaman, Lower Provinces, Bengal, January, 1894. — Map of the Allahabad Division, prepared in accordance with Government NW. P., P. W. Department. Circular No. E, dated May 16, 1872, revised to April 1, 1892.
  - Scale: 2 miles to an inch: Bombay Survey. Sheet No. IX, north. — 42. (Rajputana). — 57. (Rajputana). — 68. (Bombay). — 85. (Bombay.) Parts of Sind and of Jodhpore and Palanpur States, Seasons 1878—79 and 90—91.
  - Scale: 1 mile to an inch: Bengal Survey. Sheet No. 104. Angul Estate (Orissa). Seasons 1887—1889. — 105. Angul Estate (Orissa). Season 1888—1889. — 132, 133. Angul Estate (Orissa). Season 1888—89. — 134. Angul Estate (Orissa). Seasons 1887—89. — 221. Districts Balasore and Cuttack, Killa Kanika and Killa Kujang. Seasons 1888 to 90.
  - : Bombay Survey. Sheet No. 274. Part of District Belgaum. Season 1890—91.
  - : Madras Survey. Sheet No. 331. Parts of Bastar N. State and Jeypore Zemindary. Season 1868—69.
  - : North-West Provinces and Oudh Survey. Sheet No. 39A, 40, 41, 56A, 57, 58, 59, 77, 78, 79, 80 (Preliminary editions), District Jhansi. Seasons 1888—90. — 160. District Gonda and Bahraich. Seasons 1866—70. — 161. District Gonda. Seasons 1867—70.
  - : Punjab Survey. Sheet No. 272. District Karnal and Sikh States. Seasons 1870—72 and 1887—88.

- Joshi, W. A.**, Mumbai Bet, or a map of the Island of Bombay. Bombay, 1894, Jagaddarshak Press. 3 rupies. [In Maráthi-Spr.]  
 —, **W. A.**, Mumbai Ilákhá, or a map of the Bombay Presidency. Bombay, 1894, Jagaddarshak Press. 3 rupies, 4 annas. [In Maráthi-Spr.]

## 6. Ceylon.

- Ballou, Maturin M.**, The pearl of India. 9-335 pag. Boston, 1894, Houghton, Mifflin & Co. cl., \$ 1,50. 12.  
**Booker, Heinrich**, Die Insel Cinghala und die Cinghalesen. *Die Natur, Halle a. S.*, 43, 53—55.  
**Bystervelt, Henricus de**, Embassy to Kandy 1681. Translated from the Dutch by F. H. de Vos. *J. Ceylon Branch R. Asiatic S., Colombo*, 11, No. 40, 355—376.  
**Cave, H. W.**, Picturesque Ceylon: Kandy and Peradeniya. London, Low, net, 28 s. 4.  
**Ferguson, J.**, The Ceylon Handbook and Directory and Compendium of Useful Information. To which is prefixed a Review of the Planting Enterprise and Agriculture of the Colony, with Statistical Information referring to the Planting Enterprise in other Countries. Compiled and edited by —. [Edition of 1893—94.] L-1219 pag. Colombo, A. M. & J. Ferguson.  
**Gregson, Fanny**, Letters from Ceylon. With Preface by J. Elder Cumming, and a Brief Sketch by her Father. XIII-208 pag. ††. London, Marshall Bros. 1 s. 6 d. 2 s. 6 d.  
**History**, A short — of the principal events that occurred in the island of Ceilon, since the arrival of the first Netherlanders in the year 1602, and, afterwards, from the establishment of the „Honourable Company“ in the same island, till the year 1757. (Translation from the Dutch made for the society, and revised by F. H. de Vos.) *J. Ceylon Branch R. Asiatic S., Colombo*, 11, No. 38. 150 pag.  
**Müller, Felix**, Ceylon. Reise- und Seefahrts-Erinnerungen. *Wissensch. Beilage d. Leipziger Ztg.*, 1894, No. 72.  
**Panckow, Hellmuth**, Die Weddas auf Ceylon. Ein Urrassentypus der Menschheit. *Aus allen Welttheilen, Leipzig*, 25, 325—330, 351—366. ††.  
**Rossander, Carl J.**, Rubinön. Reseminnen från Ceylon. 142 pag. 24 †. Stockholm, W. Bille. Kr. 4.  
**Saar, Johann Jacob**, Account of Ceylon. 1647—1657. Translated by Ph. Freudenberg. *J. Ceylon Branch R. Asiatic S., Colombo*, 11, No. 39, 233—314. \*.  
**Sarasin, Fr.**, Die Weddas von Ceylon. *V. Naturf. Ges. Basel* 10, 217—239.  
**Schmidt, Emil**, Ein Besuch bei den Weddas. *Globus, Braunschweig*, 65, 11—15, 32—35. ††.  
**Schouten, Wouter**, Account of Ceylon. Translated by Ph. Freudenberg. *J. Ceylon Branch R. Asiatic S., Colombo*, 11, No. 40, 315—354.  
**Trimen, Henry**, Note on the botany of Ritigala. *J. Ceylon Branch R. Asiatic S., Colombo*, 11, No. 39, 6—9.  
**Zaleski, Władysław**, Listy z Ceylonu. [Briefe aus Ceylon.] *Missye Katolickie, Krakau*, 1892, 5—11, 49—53, 71—75, 100—106, 126—134, 143—151, 188—193, 203—207, 229—232. ††.  
**Zilva Wiokremasinghe, D. M. de**, Etymological and historical notes on Ritigala. *J. Ceylon Branch R. Asiatic S., Colombo*, 11, No. 39, 10—16.

## H. Eranische Länder.

## 1. Allgemeines.

- Lapioque, Louis**, Voyage sur la côte du Beloutchistan et dans le golfe Persique. *C.-R. S. G., Paris*, 1894, 437—438.

## 2. Afghanistan und Belutschistan.

- Golwalla, R. R.**, The Quetta Directory for 1894.  
**Gray, John A.**, Afghanistan. *J. Manchester G. S.* 10, 42—65. ††.  
 —, John A., Experiences at the Court of Afghanistan. *J. S. Arts* 42, 260—274.  
**Kop, F. H. van der**, De Engelsch-Afghaansche Spoorweg. *Ts. K. Nederlandsch Aardrijkskundig Genootschap Amsterdam* (2) 11, 281—288. \*.  
**Rebeur-Paschwitz, E. von**, Erdbeben in Belutschistan 20. Dec. 1892. *Astronomische Nachrichten, Kiel*, 136, 335—336.  
**Roth, E.**, Belutschistan. *Die Natur, Halle a. S.*, 43, 76—78.

## 3. Persien.

- Albu, J.**, Der Ursitz des Alten vom Berge. *Globus, Braunschweig*, 66, 210—212, 225—227. \*.  
**Bleibtreu, J.**, Persien. Das Land der Sonne und des Löwen. Aus den Papieren eines Reisenden herausgegeben. IX - 212 pag. ††. \* [Illustrierte Bibliothek der Länder- und Völkerkunde.] Freiburg i. Br., Herder. M. 6. Geb. in Leinw. M. 8.  
**Brugsch, Heinrich**, Aus meinen persischen Erinnerungen. *Westermanns Illustr. D. Monats-Hefte, Braunschweig*, 76, 85—100, 235—247. ††.  
**Chardin, Voyage en Perse et aux Indes orientales.** 36 pag. [Nouvelle Bibliothèque populaire No. 394.] Paris, Gautier. 10 c.  
**Delvaux, Georges**, La Perse et ses débouchés pour le commerce belge. *D. S. R. Belge G., Bruxelles*, 18, 400—425.  
**Foster, William**, A View of Ormus in 1627. *G. J., London*, 4, 160—162. †.  
**Hahn, C.**, Zur Anthropologie der heutigen Bevölkerung Persiens. [Nach N. P. Danilow.] *Globus, Braunschweig*, 66, 197—200.  
**H[ann] J.**, Regenfall zu Teheran und Bushire. *Meteorol. Z., Wien*, 11, 101.  
**Houssay, Frédéric**, La structure du sol et son influence sur la vie des habitants. Études sur la Perse méridionale. *A. de G., Paris*, 3, 278—295. ††. \*.  
**Lacoin de Vilmorin, Auguste**, Politique étrangère en Perse (1800—1848). *Rev. Française de l'Étranger et des Colonies, Paris*, 10, 137—154, 273—287, 393—405, 457—475.  
**Lefèvre-Pontalis, Carle**, De Tiflis à Persépolis (Erivan, Tabriz, Téhéran, Ispahan). 103 pag. ††. Paris, 1894, Plon, Nourrit et Ce. Fr. 15. 4.  
**Maas, G.**, Zur Geologie Vorderasiens. [Nach Houssay.] *Naturw. Wochenschr., Berlin*, 9, 380—382. \*.  
**Morgan, J. de**, Mission scientifique en Perse. Vol. I. Études géographiques. 427 pag. 58 †. Paris, 1894, Leroux. Fr. 40. 4.  
**Sawyer, H. A.**, Report of a Reconnaissance in the Bakhtiari country, South-West Persia. 108 pag. Maps, Sections, etc. Simla, 1891.  
 —, H. A., The Bakhtiari Mountains and Upper Elam. *G. J., London*, 4, 481—505. ††. \* 1 : 1 000 000.  
**Schweitzer, Geo.**, Streifzüge durch Russland und über die persische Grenze. IV - 227 pag. Berlin, K. Siegmund. M. 3.  
**Stenij, Edv.**, Vecchiëtis till Philip II afgifna relation om Persiens tillstånd 1586—1587, enligt en münchener handskrift. *Öfversigt af Finska Vetenskaps-Societeten's Förhandlingar, Helsingfors*, 36, 160—186.  
**Tiele, C. P.**, Het land Anzan — Anšan. Feestbundel . . . aan Dr. P. J. Veth . . . aangeboden, Leiden, 195—198.  
**Wells, Henry L.**, Telegraphs and Trade Routes in Persia. *J. S. Arts* 42, 534—546. Maps.  
**Westasien**, Jährliche Periode des Regenfalls in —. [Mosul, Bagdad, Urumiah.] *Meteorol. Z., Wien*, 11, 101—102.



## J. Türkisches Reich in Asien.

## 1. Allgemeines.

- insworth**, W. F., Tarshish — Phoenicia or Tarsus? *P. S. Biblical Archaeol.*, 1893—1894, 300—306.
- ara**, Ces. A. De, Gli Hethei-pelasgi: ricerche di storia e di archeologia orientale, greca ed italiana. Volume I (Siria, Asia Minore, Ponte Eussino). 749 pag. ††. †. Roma, 1894, tip. dell' accademia dei Lincei.
- Page Renouf**, P., Where was Tarshish? *P. S. Biblical Archaeol.* 16, 104—108, 138—141.
- ainsell**, J. R., Aldershot Military Society. The Geography of Eastern Turkey in Asia. January 16, 1894. 12 pag. \*. Aldershot, 1894, Gale & Polden.
- atinach**, Théodore, Un peuple oublié, les Matiènes. *Rev. Études gr.*, 1894, 313—319.

**ianconi**, F., Cartes commerciales, physiques, politiques, administratives, routières, ethnographiques, minières et agricoles, avec notice descriptive comprenant les renseignements les plus récents sur l'histoire, les mœurs, les coutumes et le dénombrement des populations, les statistiques commerciales, les produits à importer, les industries à créer, la législation, l'administration, les tribunaux, etc., par —, avec la collaboration des principaux voyageurs français. 2<sup>e</sup> série. No. 3: Syrie, Liban et Chypre. Chaque carte, avec texte, prix, cartonné Fr. 4. Paris, 1894, Chaix.

## 2. Euphrat- und Tigris-Gebiet.

- artin**, George, The population of the fatherland of Abraham. London, 1894, Goldridge.
- ogarth**, D. G., Notes from the Euphrates valley. *Athenaeum*, 1894, June, 780 ff.
- ogarth**, D. G., On a Recent Journey in the Valley of the Euphrates. *Rep. British Ass. Advancement Sc.* 64, 711.
- ainsell**, F. R., Kurdistan. *G. J.*, London, 3, 81—95. \* 1: 3 000 000.
- vestasien**, Jährliche Periode des Regensfalls in —. [Mosul, Bagdad, Urumiah.] *Meteorol. Z.*, Wien, 11, 101—102.

## 3. Armenien.

(Vergl. auch: Asiatisches Russland, Kaukasien und Transkaukasien.)

- ieger**, Robert, Die Schwankungen der armenischen Seen. *Globus, Braunschweig*, 65, 73—75.

## 4. Kleinasien.

- ürchner**, L., Ikaros-Nikaria, eine vergessene Insel des Griechischen Archipels. *Petermanns M.*, Gotha, 40, 256—291. \* 1: 150 000.
- uresch**, K., Zur Lydischen Epigraphik und Geographie. *M. K. D. Archaeol. Inst.*, Athen-Rom, 1894, 102.
- urnichon**, J., A travers le Taurus. De Césarée de Cappadoce à Adana. Souvenirs de voyage. *Études religieuses, philos., histor. et litt.*, Paris, 61, 476—499, 664—687.
- onstantinople**, De — à Angora. *Rev. d'Or. et de Hongrie*, 1893, 46.
- uinet**, Vital, La Turquie d'Asie. Géographie administrative, descriptive et raisonnée de chaque province de l'Asie Mineure. T. III. Fasc. 9. pag. 481—781. — T. IV. Fasc. 10. pag. 1—299. \*. Paris, 1894, Leroux.
- ernburg**, Friedrich, Reisen in Anatolien. (Zur Eröffnung der anatolischen Bahn bis Angora). *Schorers Familienblatt*, Berlin, 14, No. 8. 3 pag. ††. \*.
- Feigl**, H.,] Kleinasiatisches. *Z. f. Schulgeographie*, Wien, 15, 126—133.
- oltz**, C. Freiherr v. d., Ein neuer Schienenweg nach dem Osten. *Vom Fels zum Meer*, Stuttgart, 1892/93, II, 454—461. ††.

- Hogarth, D. G., and J. A. R. Munro**, Modern and ancient roads in eastern Asia Minor. *Supplementary Papers R. G. S., London*, 3, 639—744. 3\*.
- Kannenberg**, Ein Forschungsritt durch das Stromgebiet des unteren Kisil Irmak (Halys). *Globus, Braunschweig*, 66, 185—191. ††.
- Kleinasien**, Aus —. *G. Nachr., Basel*, 10, 310—318.
- Kodolitsch**, Octavie v., Yachtfahrten im Mittelmeer. Reiseerinnerungen. IV. Smyrna. *D. Rundschau f. G. u. Statistik, Wien*, 16, 397—403. ††.
- Lanckoronski**, Karol, Miasta Pamfilii i Pizydii. [Die Städte Pamphiliens und Pisidiens.] 2 Bände. Bd. I. XVII-195 pag. ††. 31 †. \*. — Bd. II. 247 pag. ††. 33 †. 3\*. Krakau, 1890/94. Fol.
- Maeroker**, Reise von Angora zum Pontus. *Export, Berlin*, 16, 115—116.
- , Reisen und Aufnahmen im Flussgebiet des unteren Kizil-Irmak. *V. Ges. E. Berlin* 21, 69—85. \* 1: 1 000 000.
- Märcker**, G., Städtebilder aus Kleinasien. I. Angora. — II. Bafra. — III. Bojabad. *Aus allen Welttheilen, Leipzig*, 26, 539—544, 559—570. ††.
- siehe auch: Marcker.
- Maigre**, Etienne, L'île de Samos. *D. S. G. Marseille* 18, 231—241.
- Maroker** [!], The Kizil Irmak — The Ancient Halys. *G. J., London*, 3, 327—328.
- Myres**, John L., On the Geology of the Coastland of Caria. *Rep. British Ass. Advancement Sc.* 63, 746—747.
- Naumann**, Edmund, Gordion. *Festschrift G. Ges. München*, 389—395. †.
- Νικολαΐδης, Γ., Περὶ τοῦ καθ' Ὀμηροῦ Ἰλίου. Ῥηγεμερὶς ἀρχαιολογικῆ, ἐν Ἀθήναις**, 1894, 68—99. \*
- Oehlmann**, E., Ist es möglich, die deutsche Auswanderung nach Kleinasien abzulenken? 30 pag. [Sammlung gemeinverständlicher wissenschaftlicher Vorträge. Neue Folge, Heft 188.] Hamburg, 1894, Verlagsanstalt u. Druckerei. M. 0,60.
- Östrup**, J., Skiftende Horisonter. Skildringer og lagtagelser fra et Ridt gennem Ørkenen og Lilleasien. 1.—7. Hefte. Hvert 48 pag. ††. Kjøbenhavn, Gyldendal. à 85 øre.
- , J., Växlande horisont. Skildringar och intryck från en ridt genom öknerna och Mindre Asien. Bemyndigad öfvers. af Ernst Lundqvist. VIII-392 pag. ††. 4 †. Stockholm, Hugo Geber. Kr. 7; inb. Kr. 9,50.
- Prittwitz u. Gaffron**, G. v., Ein Forschungsritt durch das Stromgebiet des unteren Kisil-Irmak (Halys). I. *Globus, Braunschweig*, 66, 123—130. ††. \* 1: 1 500 000.
- Schwarz**, B., Die neue Ueberlandroute nach Indien, und Kleinasien als Zukunftsland. Unter Verwebung eigener Erlebnisse. *D. Rundschau f. G. u. Statistik, Wien*, 16, 433—444. ††.
- Sievers**, W., Ein Prachtwerk über Kleinasien. *Aus allen Welttheilen, Leipzig*, 26, 103—106.
- Smyrne et ses figures**. *Rev. Française de l'Étranger et des Colonies, Paris*, 19, 434—437.
- Wachs**, Otto, Kleinasien aus der Vogelschau. *Westöstl. Rundschau*, 1894, I, 30—35.
- Washington**, H. S., The Volcanoes of the Kula Basin in Lydia. 65 pag. 4 †. New York, 1894.

## 5. Cypern.

- Cobham**, Claude Delaval, An attempt at a bibliography of Cyprus. Third edition. II-40 pag. Nicosia, 1894, Government Printing Office.
- Hann**, J., Resultate der meteorologischen Beobachtungen auf der Insel Cypern 1887—1891. *Meteorol. Z., Wien*, 11, 67—70.
- Lewis**, A Lady's Impressions of Cyprus in 1893. VIII-346 pag. \*. London, Remington and Co.
- Oberhammer**, Eugen, Zweite Reise auf der Insel Cypern. *J.-Ber. G. Ges. München*, 1892/93, XXXII.

## 6. Syrien.

## a. Landeskunde und Chorographie.

- mundsen, I.**, En Palæstinafærd. Reisebilleder og Skildringer fra Østerlandene. (Trykt som Manuskript.) 563 pag. Kristiania, 1894, Nikolai Olsens Bogtr. Kr. 6.
- alean, T.**, Das heilige Land. Bd. I. 364 pag. Constantinopel, 1894, Berberean.
- ambus, Willy**, Palästina in der Gegenwart. Kurzgefasster Abriss der polit. u. physischen Geographie des heiligen Landes. 22 pag. \*. Brünn, 1894, Epstein & Co.
- enzinger, J.**, Bericht über neue Erscheinungen auf dem Gebiete der Palästinaliteratur 1892 und 1893. *Z. D. Palaestina-Ver.*, Leipzig, 17, 129—164, 209—237.
- lanokenhorn**, Reise von der syrischen Küste zum Euphrat und zurück durch das Kurden-Gebirge zu den Ruinen von Seleucia Pieria. *J.-Ber. Ver. E. Cassel* 9 u. 10, 42—45.
- outroue, Alexandre**, La Palestine et la Syrie à vol d'oiseau. *Rev. de G., Paris*, 34, 295—305, 374—383. \*.
- , Alexandre**, Palestine et Syrie. *C.-R. S. G., Paris*, 1894, 116—118.
- rugsch-Pascha, Heinrich**, Tadmor in der Wüste. *Vom Fels zum Meer*, Stuttgart, 1892/93, I, 368—375. ††.
- arpenier, Mary Thorn**, in Cairo and Jerusalem: an Easter note-book. 8-222 pag. ††. New York, [1894], A. D. F. Randolph & Co. cl., \$ 1,50. 12.
- eville, Palmyre**. Souvenirs de voyage et d'histoire. VIII-274 pag. ††. \*. Paris, Plon, Nourrit et Ce. Fr. 4. 18.
- utenbach, A. J.**, Palästinareise und Romfahrt. [Aus: „Heilige Stadt Gottes“.] 363 pag. ††. Steyl, Missionsdruckerei. M. 1,90. Geb. in Leinw. M. 2,50. In Prachtband M. 3,25.
- ahrmbacher**, Durch Galiläa nach Damaskus, Baalbeck und Beirut. *J.-Ber. Ver. E. Metz* 16, 65—97.
- raser, M. D.**, The Pyramides, Palestine, Pompeii. Sights seen in a Ten Weeks' Tour: Alexandria, Cairo, Memphis, Ghizeh, Jerusalem, Bethany, &c. &c. 104 pag. Glasgow, Bryce. London, Simpkin. 1 s. 3 d. 12.
- arovaglio, A.**, Viaggio nella Siria Centrale e nella Mesopotamia. XX—XXIII. *S. Esplorazione Conn. Africa, Milano*, 1894, No. 1, 4, 6—7 e 9.
- att, G.**, Topographisches. *Das heilige Land, Köln*, 38, 106—108.
- arper, H. A.**, Walks in Palestine. ††. London, Religious Tract Society. 10 s. 6 d. 4.
- artmann, Martin**, Das Liwa Haleb (Aleppo) und ein Theil des Liwa Dschebel Bereket. Reisen, ausgeführt mit Unterstützung der Karl Ritter-Stiftung der Gesellschaft für Erdkunde. *Z. Ges. E. Berlin* 20, 142—188, 475—550. \* 1: 220 000.
- aneway, Catherine**, Ten Weeks in Egypt and Palestine. 156 pag. ††. London, Paul, Trübner and Co. 5 s.
- łowicki, Wycieczka do Morza Martwego**. [Ausflug an das Tote Meer.] *Wędrowiec, Warschau-Lemberg*, 31, 766—767, 786—788, 806—808. ††.
- allien, R. P.**, Viaggio nella Siria settentrionale alle ruine cristiane dei secoli IV, V e VI: appunti. Traduzione tratta dalle „Missioni cattoliche“. (3)-114 pag. ††. †. Milano, 1894, tip. pont. s. Giuseppe. L. 1,25.
- lement, František**, [Quido Mansvet], Palestýna. 280 pag. ††. 4 †. Prag, 1894, Edv. Beaufort. M. 14. 4.
- arange, Maria-Joseph**, Jenseits des Jordans. *Das heilige Land, Köln*, 38, 97—106.
- e Camus, E.**, Notre voyage aux pays bibliques. T. I. Égypte et Basse Palestine. T. II. Haute Palestine. Syrie. Asie Mineure. Grèce. VIII-500 et 518 pag. ††. Bruxelles, A. Vromant et Cie. Fr. 13.
- eil, J.**, Palestine Re-Peopled. 11<sup>th</sup> ed. 198 pag. London, Simpkin. 3 s. 6 d.

- Neubaur**, Oppenheims Reise von Damaskus nach Mosul und Bagdad. *D. G. Blätter, Bremen*, 17, 166—173.
- Östrup**, J., Fra egne mellem Palmyra og Rusafa. (Uddrag.) *Norske G. S. Aarboeg, Kristiania*, 5, 107—111.
- Oppenheim**, Max Frhr. von, Bericht über seine Reise durch die Syrische Wüste nach Mosul. *V. Ges. F. Berlin* 21, 201—218. \* 1 : 5 000 000.
- , Max Baron von, Journey through the Syrian Desert to Mosul in 1893. *J. Manchester G. S.* 10, 96—106.
- Palmer**, P., Das jetzige Betlehem. *Z. D. Palaestina-Ver., Leipzig*, 17, 89—97. \* 1 : 12 500.
- Pictorial tour round Bible lands.** 100 pag. Madras, 1894, Christian Literary Soc. 6 annas.
- Prigl**, Jac., Ins Heilige Land. Erinnerungen an die Pilgerreise ins Heilige Land im Jahre 1893. 92 pag. Wien, Mayer & Co. in Komm. M. 0,80.
- Riggs**, J. S., Studies in Palestinian geography. *Bibl. World* 4, 7—13, 87—93, 177—183, 279—286.
- Rouse**, G. H., Notes of a visite to Palestine. *Ind. Ev. Rev.* 19, 196—231.
- Syrische Wüste**, Durch die —. *G. Nachr., Basel*, 10, 170—173, 185—189.
- Tristram**, Henry Baker, Eastern customs in Bible lands. 8-262 pag. New York, 1894, Thomas Whittaker. cl., \$ 1,50. 12.
- Valentine**, L., Palestine, Past and Present, Pictorial and Descriptive. LIV-435 pag. ††. plates. London, Warne. 16 s. 4.
- Vilstrup**, Krarup, Lærebog i Palestinas Geografi. Fjerde Oplag. 32 pag. Aalborg, 1893, M. M. Schultz. 35 øre.

*b. Physische Geographie.*

- Barrois**, Th., Contribution à l'étude de quelques lacs de Syrie (suite et fin). *Rev. Biologique du Nord* 6, No. 7 et 8.
- , M. Th., On the Depth and Temperature of the Lake of Tiberias. (Translation.) *Quarterly Statement. Palestine Exploration Fund, London*, 1894, 211—220. \*.
- Glaisher**, James, Meteorological report from Jerusalem for year 1884, 1885 and 1886. *Quarterly Statement. Palestine Exploration Fund, London*, 1894, 39—44, 144—146, 266—268.
- , James, On the Fall of Rain at Jerusalem in the 32 years from 1861 to 1892. *Quarterly Statement. Palestine Exploration Fund, London*, 1894, 39—44. †.
- Goebeler**, Barrois Untersuchung des Tiberias-Sees. *Globus, Braunschweig*, 65, 135—136.
- Hauran w Syrii**. [Das Haurangebirge in Syrien.] *Missye katolicckie, Krakau*, 1891, 113—120, 160—165, 172—178, 215—221, 235. 240, 262—267, 314—319.
- Rainfall in Jerusalem.** *Symon's Monthly Meteorol. Mag., London*, 29, 145—148.
- on Mount Libanon. [1890—1891.] *Symon's Monthly Meteorol. Mag., London*, 29, 149.
- Taunton**, J. H., Notes on the dynamic geology of Palestine. *P. Cotteswold Nat. Field Club* 10, 323.

*c. Anthropogeographie.*

- Bruns**, Eisenbahn von Jaffa nach Jerusalem. *Arch. f. Post u. Telegraphie, Berlin*, 22, 15—19.
- Gubernatis**, E. De, L'emigrazione italiana in Siria. *G. per Tutti, Milano*, 1894, No. 15.
- Hartmann**, Martin, Das Bahnnetz Mittelsyriens. *Z. D. Palaestina-Ver., Leipzig*, 17, 56—64. \* 1 : 700 000.
- Réhid**, A., Les colonies agricoles juives de Syrie. *Rev. d'Or. et de Hongrie*, 1894, 5 août.
- Villard**, Théodore, Le chemin de fer de Jaffa à Jerusalem. *C-R. S. G., Paris*, 1895, 331—333.
- Żydzi w Palestynie**. [Die Juden in Palestina.] *Przeegl. powszechny, Krakau*, 39, 448—450.

*d. Historische Geographie.*

- Conder, C. R.**, Jerusalem. *The Scottish Rev.*, London, 24, 337—365.
- Féval, P.**, Des villes mortes à la mer. Souvenirs de voyage. (Suite.) *Rev. Illustrée de la Terre Sainte*, Paris, 11, 11—13, 45—47, 61—63, 92—94, 106—108, 124—126.
- Galzer, H.**, Zu der Beschreibung Palaestina's des Georgios Kyprios. *Z. D. Palaestina-Ver.*, Leipzig, 17, 36—41.
- Gubernatis, E. de**, Il Libano dal 1825 al 1892. *B. del Ministerio degli affari esteri*, Roma, 1894, IV, 1.
- Halóvy, J.**, Notes géographiques. 3. Ušū-Umm-el-'Awamid. 4. Le nom de la Syrie-Phénicie en Assyro-Babylonien. 5. נָלְלָא et נִיבְעֵן. *Rev. sém.* 1894, 2, 183—186.
- Röhricht, Reinhold**, Die Jerusalemfahrt des Heinrich von Zedlitz (1493). *Z. D. Palaestina-Ver.*, Leipzig, 17, 98—114, 185—200, 277—301.
- Schiök, C.**, Die Baugeschichte der Stadt Jerusalem in kurzen Umrissen von den ältesten Zeiten bis auf die Gegenwart dargestellt. (Fortsetzung.) *Z. D. Palaestina-Ver.*, Leipzig, 17, 1—24, 75—88, 165—179, 251—276. ††. \* 1: 5000.
- Schrader, Eb.**, Das „Westland“ und das Land Amurri nach den babylonischen und assyrischen Inschriften. *S.-Ber. K. Preuss. Ak. Wiss. Berlin*, 1894, 1299—1308.
- Smith, George Adam**, The Historical Geography of the Holy Land, especially in Relation to the History of Israel and of the Early Church. XXIV-692 pag. 6 \*. London, 1894, Holder and Stoughton. 15 s. — New York, 1894, A. C. Armstrong & Son. cl., § 6.
- Trotter, Coutts**, The Historical Geography of the Holy Land. *G. J.*, London, 4, 450—453.

*e. Reiseführer.*

- Baedeker, K.**, Palestine and Syria. Handbook for Travellers. 2nd ed., Revised and Augmented. CXX-444 pag. 44 plans. 1 panorama. 17 \*. London, 1894, Dulau. 12 s. — New York, 1894, imported by Charles Scribner's Sons. cl., net, § 3,60. 12.
- Meyer's Reisebücher.** Palästina und Syrien. 3. Aufl. Berlin, D. Reimer. Geb. M. 7,50.

*f. Karten.*

- Armstrong, G.**, Raised map of Palestine, constructed from the surveys of the Palest. Expl. Fund, and other sources. London, 1894, Palestine Exploration Fund.
- Oppers, A. Jos.**, Schulwandkarte von Palästina zur Zeit Jesu und der Apostel. 9 Blatt à 49,5 × 63,5 cm. Farbendr. M. 8. Auf Leinw. mit Rollstäben. M. 16.
- Kogutovioz, Manó**, Palaestina térképe. Berecz Antal és Cherven Flóris közreműködésével. [Karte von Palaestina. Unter Mitwirkung von A. Berecz und Fl. Cherven entw. und gez. von M. Kogutovicz.] Budapest, 1894, Hölzel & Comp.
- Komarsky**, Carte de Palestine d'après les derniers cartes de Kiepert (1890) du Dr. Fischer, du Dr. Guthe et d'autres, conforme à la nomenclature biblique (édition du St. Synode russe). Avec des plans de la Ville-Sainte ancienne et avec un index alphabétique. Petersburg, 1894.
- Legendre, A.**, Carte de la Palestine ancienne et moderne avec le sud du Liban et de l'Anti-Liban et les régions situées à l'est du Jourdain et de la mer Morte, pour servir à l'étude de la Bible. Dressée par —. A l'échelle de 1:400 000. Gravée par Rollet. Paris, 1894, Lctouzey et Ané. edit.

**Löwy, M.**, Schulkarte von Palaestina nach der Vertheilung unter die 12 Stämme. sämtlicher Nachbarländer, sowie der aufgenommenen jüngst entstandenen Colonien Palaestina's, nebst genauer Bezeichnung der Eisenbahnstationen von Jaffa nach Jerusalem. (Mit hebr. u. deutscher Nomenclatur.) 5. Aufl. 44,5 × 36 cm. Steindr. Pressburg, 1894, G. Heckenast's Nachf. M. 0,60.

## 7. Arabien.

- Angot, Alfred**, Sur le régime des pluies dans le Canal de Suez. *Annuaire S. Météorol. France, Paris*, 42, 130—134.
- Bardey, Alfred**, [Moyens de pénétrations en Arabie.] *C.-R. S. G., Paris*, 1894, 263—265.
- Bent, J. Theodore**, Expedition to the Hadramaut. *G. J., London*, 4, 315—333. \* 1013 760.
- , J. Theodore, The Exploration of Hadramaut in Southern Arabia. — Report of the Committee, consisting of . . . *Rep. British Ass. Advancement Sc.* 63, 354—358.
- , J. Theodore, The Hadramut: a Journey in Southern Arabia. *The Nineteenth Century, London*, 36, 419—437.
- [—, J. Theodore,] Exploration of the Hadramut. *Nature, London and New York*, 50, 90.
- Chailé-Long-Bey, Cheik-Said**. *B. S. normande G., Rouen*, 16, 110—115. \*.
- Courtellemont, Gervais**, Voyage à la Mecque. *C.-R. S. G., Paris*, 1894, 463—469.
- Deflers, A.**, Esquisses de géographie botanique. La végétation de l'Arabie tropicale au delà du Yemen. *Rev. d'Égypte, Le Caire*, 1, 349—370, 400—430. \*.
- 54 pag. Le Caire, 1894.
- Ehni, Jacques**, Souvenirs du Mont Hôr et des ruines de Petra. *Le Globe J. G., Genève*, 33, B. 108—125.
- Glaser**, Vierte Reise nach Arabien (Januar 1892 bis März 1894). *J.-Ber. G. Ges. München*, 1892/93, XXXVI—XXXVIII.
- Haynes, Alfred E.**, Man-Hunting in the desert, being a Narrative of the Palmer search-expedition 1882/83. 305 pag. 2 \*. London, 1894, Horace Cox. 21 s.
- Hirsch, Leo**, A Journey in Hadramaut. *G. J., London*, 3, 196—205. \*.
- , L., Bericht über seine Reise nach Hadramüt. *V. Ges. E. Berlin* 21, 126—136. \* 1: 1 237 000.
- Maskat**. *G. Nachr., Basel*, 10, 7—13.
- Pasanisi, F. M.**, Il pellegrinaggio alla Mecca. *G. per Tutti, Milano*, 1894. ††.
- Rossi, G. B.**, Un' escursione nell' Yemen durante l'ultima insurrezione: conferenza tenuta l' 11 marzo 1894 nel ridotto del teatro Bellini di Catania. 27 pag. Catania, 1894, tip. Barbagallo e Scuderi.
- Rothpletz, August**, Der Sinai. *J.-Ber. G. Ges. München*, 1892/93, VII—IX.
- Soubhy, Saleh**, Pèlerinage à la Mecque et à Médine. *B. S. Khédiviale G., Le Caire*, 4<sup>e</sup> Sér., 45—88, 105—144.
- Südarabien**, Aus —. *G. Nachr., Basel*, 10, 284—290.
- Swainson Cowper, H.**, Through Turkish Arabia: A Journey from the Mediterranean to Bombay by the Euphrates and Tigris Valleys and the Persian Gulf. 506 pag. London, 1894, W. H. Allen & Co. 18 s.
- Aden Survey**. Scale: 1 inch to 4 miles. Part of Arabia, Season 1891—92.
- , Scale: 1 inch to 2 miles. 4 sheets. Parts of Arabia, Season 1891—92.
- Indian Surveys**. Aden. Nr. 907. 1: 253 440. London, 1893, India Office. 3 s.
- , Survey of Aden. Nr. 876. 4 Bl. 1: 126 720. London, 1893, India Office. 12 s.
- Kiepert's** neueste Spezial- und General-Karten mit wertvollem, statistischen Material von Paul Lippert u. vollständigem Namen-Verzeichnis mit Bevölkerungsziffern zu jeder Karte. Lith. u. Farbendr. No. 38. Nilländer u. West-Arabien. 1: 5 000 000. 3 pag. [Aus: „Kiepert's Handatlas.“] Berlin, D. Reimer. In Futteral M. 1. Gr. Fol.

## IV. Afrika.

## A. Der Kontinent und grössere Teile.

## a. Länderkunde und Reisen.

- Afrique, L'** — et l'Océanie décrites et illustrées par les missionnaires. 2 vol. VIII-148 et 140 pag. ††. Lille-Paris, 1894, Société de Saint-Augustin. Fr. 20. 4.
- Alis, Harry**, [La mission Mizon.] *XIII<sup>e</sup> Congrès Nationale des Sociétés de Géographie, Lille*, 181—188.
- , H., Nos Africains (la Mission Crampel; la Mission Dybowski; la Mission Mizon; la Mission Monteil; la Mission Maistre; le Soudan; le Dahomey; les Missions soudanaises; la Seconde Mission Mizon et les Puissances européennes dans l'Afrique centrale; le Congo français; Obok; le Soudan français; la Côte d'Ivoire; le Sud algérien; les Câbles sous-marins; Quelques remarques). 572 pag. ††. Paris, 1894, Hachette et Co. Fr. 12.
- Béhagle, Ferdinand de**, Projet de voyage commercial du Congo à la Méditerranée par le Tchad et ses affluents, soumis à la Société d'économie politique, industrielle et commerciale par —. 16 pag. \*. Paris, 1893, Lecène, Oudin et Co.
- Bobcock, J.**, Geografiska skildringar. Läsebok för skolan och hemmet med anslutning till de nyaste läroböckerna. Afrika. 60 pag. Lund, Aug. Collin. 40 öre.
- Bruce, C.**, Round Africa: Being Some Account of the Peoples and Places of the Dark Continent. New ed. 212 pag. London, Cassell. 1 s. 6 d.
- Demanche, Georges**, La course au clocher en Afrique. *Rev. Française de l'Étranger et des Colonies, Paris*, 19, 641—649.
- Dex, Léo**, et M. Dibos, Voyages aériens au long cours. Les aérostats et la traversée de l'Afrique australe. *Rev. Maritime et Col., Paris*, 122, 404—425. \*.
- Futterer, Karl**, Afrika in seiner Bedeutung für die Goldproduktion in Vergangenheit, Gegenwart und Zukunft. 191 pag. ††. 9 † \*. Berlin, D. Reimer. M. 8. Geb. in Leinw. M. 10.
- Gäbler, Ludw.**, Heroen der Afrikaforschung. Der reiferen deutschen Jugend und einem gebildeten Leserkreise nach den Quellen dargestellt. 3. Auflage. VI-479 pag. ††. 2 \*. Leipzig, O. R. Reisland. Geb. in Leinw. M. 5.
- Heizmann, Heinr.**, Reise in der ostafrikanischen Inselwelt. Nach den Tagebüchern von —. *G. Nachr., Basel*, 10, 125—128, 129—138, 145—155, 177—185, 193—198, 209—215, 225—233, 241—247.
- Laumann, E. M.**, A la côte occidentale de l'Afrique. VII-266 pag. ††. cartes. Paris, 1894, Firmin-Didot et Co.
- Lendenfeld, R. v.**, Die Colonisation von Afrika. *D. Rundschau f. G. u. Statistik, Wien*, 16, 151—158.
- Le Roy**, Sur terre et sur l'eau. Voyage d'exploration dans l'Afrique orientale. 352 pag. ††. (Bibliothèque des familles et des maisons d'éducation.) Tours, 1894, Mame et fils.
- Masqueray, Emile**, Souvenir et Visions d'Afrique. VIII-452 pag. Paris, 1894, Dentu. 18.
- Mizon**, Trois années en Afrique. *B. S. G. Toulouse* 13, 114—131.
- Ravenstein, E. G.**, Recent African Literature. *G. J., London*, 3, 497—504.
- Rijckevorsel, Van**, Eene verovering van Afrika. Feestbundel . . . aan Dr. P. J. Veth . . . aangeboden, Leiden, 123—127.
- Salmon, A** travers le monde. Les Grands Explorateurs. Au pays de l'or. Le Massacre de la mission Mizon par les Anglais. 160 pag. \*. (Bibliothèque universelle de poche, série Y, 4.) Paris, Fayard. 25 cent. 32.
- Stetkiewicz, Stefan**, Najnowsze wyprawy francuskie w Afryce. [Die jüngsten französischen Expeditionen in Afrika.] *Wzschsiewiat, Warschau*, 11, 185—189, 200—205, 233—237.

- Tagebuch** eines deutschen Mädchens auf der Heimreise vom Capland, der Ostküste von Afrika entlang. Januar-März 1892 mit einem Vorwort von O. Krieg. IV-135 pag. Hirschberg, P. Richter in Komm. Auf Leinw. in Etui M. 1,50.
- [**Wakefield**, Thomas,] East Africa. *J. Manchester G. S.* 10, 172-175.
- W[auters]**, A.-J., La treizième traversée de l'Afrique centrale de Pangani à Banana par le lieutenant cte von Götzen. *Mouvement G., Bruxelles*, 11, 109-110. \*
- Weidmann**, Conr., Deutsche Männer in Afrika. Lexicon der hervorragendsten deutschen Afrika-Forscher, Missionare etc. VIII-194 pag. 16 †. 64 Portraits in Lichtdrucken. Lübeck, B. Nöhring. M. 6. Geb. M. 7.

b. *Physische Geographie.*

- Brückner**, Ed., Bericht über die Fortschritte der geographischen Meteorologie. Spezielle Klimatologie. Afrika. *G. Jb., Gotha*, 17, 373-377.
- Freimann**, E., Répartition géographique de l'or en Afrique. *Messag. de l'industrie de l'or*, 3, No. 1-2. \*. [In russ. Spr.]
- Futterer**, Karl, Afrika in seiner Bedeutung für die Goldproduktion in Vergangenheit, Gegenwart und Zukunft. 191 pag. ††. 9 †. \*. Berlin, D. Reimer. M. 8. Geb. in Leinw. M. 10.

c. *Biologische Geographie.*

- Gregory**, On the factors that appears to have influenced zoological distribution in Africa. *P. Zool. S. London*, 1894, 2, 165.
- Keller**, C., Das Rind und seine Formen in Afrika. *Globus, Braunschweig*, 66, 181-185.
- Matschie**, Paul, Die afrikanischen Wildpferde als Vertreter zoogeographischer Subregionen. *Der Zoologische Garten, Frankfurt a. M.*, 35, 33-39, 65-74. ††.
- Sander**, Die Viehseuchen in Afrika und Mittel zu ihrer Bekämpfung. *V. Ges. D. Naturf. u. Ärzte* 65, II. Theil, 2. Hälfte, 515-526.

d. *Anthropogeographie.*

- Barthel**, Karl, Völkerbewegungen auf der Südhälfte des afrikanischen Kontinents. *M. Ver. E. Leipzig*, 1893, 1-90. \* 1: 10 000 000.
- Chatelain**, Heli, African races. *J. of Am. Folk-Lore, Boston*, 7, 289-302.
- Christaller**, J. G., Die Völker und Sprachen Afrikas. *M. G. Ges. (f. Thüringen) Jena* 13, 1-18.
- Delafosse**, Maurice, Les Hamites de l'Afrique orientale d'après les travaux les plus récents. *L'Anthropologie, Paris*, 5, 157-172. \*.
- Felkin**, R. W., On the geographical distribution of tropical diseases in Africa. (Repr., June 1894, from the „Proceedings of the Royal Society of Edinburgh“, Vol. XII.) 74 pag. \*.
- , R. W., On the normal temperature of Europeans and negroes in Africa. *Edinburgh Hosp. Rep.*, 1894, 2, 450.
- , R. W., The Distribution of Disease in Africa. *Rep. British Ass. Advancement Sc.* 63, 838-839.
- Frobenius**, Hermann, Afrikanische Bautypen. Eine ethnographisch-architektonische Studie. 194 pag. Dachau b. München, 1894, Mondrion.
- Herold**, B., Die Behandlung der afrikanischen Neger. 31 pag. Köln, 1894, P. Neubner. M. 0,80.
- Hösel**, L., Die rechteckigen Schrägdachhütten Mittelafrikas. Verbreitung und Vergleichung. *Globus, Braunschweig*, 66, 341-347, 360-365, 378-383. ††. \* 1: 23 000 000.
- Kaerger**, Kulturpolitik in Afrika. Die Kultivation der Steppen. *D. Kolonialzeitung, Berlin*, N. Folge 7, 118-120, 129-130, 142-143.
- Lefèvre**, A., Races, peuples, langues de l'Afrique. *Rev. mensuelle de l'École d'anthrop., Paris*, 1892.



- Lenz, Oskar**, Über die sogenannten Zwergvölker Afrikas. *Schriften Ver. z. Verbreitung Naturw. Kenntnisse Wien* 34, 401—438.
- Vreught, Aug. De**, Afrikaansche volken. 140 pag. ††. \*. Gent, 1894, J. Vuylsteke. Fr. 1,25. 16.

## e. Historische Geographie.

- Behr, F.**, Länder- und Völkerkunde. I. Afrika. *Jb. d. Naturwissenschaften, Freiburg i. B.*, 9, 299—331.
- Bell, Nancy**, Heroes of North African Discovery. 4th ed. 394 pag. ††. \*. London, M. Ward and Co. 3 s. 6 d.
- Brincker, P. H.**, Zur etymologischen Deutung des Namens „Ov-ámbo“. *Globus, Braunschweig*, 66, 207—208.
- Brown, R.**, The Story of Africa and its Explorers. Vol. III. The last of a long tale — the Sahara — the Missionaries — the Hunters — the International Explorers. 320 pag. ††. London, 1894, Cassell and Co. 7 s. 6 d.
- Cagnat, R.**, Note sur les limites de la province romaine d'Afrique en 146 avant J.-C. *C.-R. Ac. des inscriptions, Paris*, 22, 43—51.
- Gaffarel, Paul**, La Conquête de l'Afrique. 2e édition. VIII-319 pag. ††. 7 \*. (Bibliothèque des écoles et des familles.) Paris, 1894, Hachette et Ce. Fr. 3.
- Livingstone and Stanley**, The Story of the Opening up of the Dark Continent. 130 pag. London, Chambers. 2 s.
- Lucas, C. P.**, A historical geography of the British colonies. V. 3. West Africa. 283 pag. New York, 1894, Macmillan & Co. cl., net, \$ 2. 12.
- Paulitschke, Ph.**, Fortschritte der geographischen Forschungen und Reisen im Jahre 1893. 4. Afrika. *D. Rundschau f. G. u. Statistik, Wien*, 16, 555—560.
- Ruge, W.**, Der Periplus Hannos. *Petermanns M., Gotha*, 40, 185—188.
- Timmerman, J. Æ. C. A.**, Geographische reizen en publicaties van den laatsten tijd. Afrika. *Ts. K. Nederlandsch Aarbrjkskundig Genootschap Amsterdam* (2) 11, 261—280. 2 \*.
- Ventre-Bey, F.**, Les Égyptiens connaissaient-ils la source de leur fleuve? Essai archéologique sur l'origine physique du Nil. *B. S. Khédiviale G., Le Caire*, 4e Sér., 163—203.
- White, Arthur-Silva**, Le développement de l'Afrique, traduit de l'anglais sur la deuxième édition par E. Verrier. XV-422 pag. 14 \* et une 15e carte sur la valeur des terres africaines. Bruxelles, Th. Falk. Fr. 10.

## f. Politische Geographie.

- Bond, Edward**, The Re-Partition of Africa. *United Service Mag., London*, N. Series 8, 136—143. \*.
- Du Fief, J.**, Le partage politique de l'Afrique. Situation actuelle (1894). *B. S. B. Belge G., Bruxelles*, 18, 211—230, 309—336.
- Grenzvertrag**, Deutsch-englischer —, betreffend das Hinterland von Kamerun. *D. Rundschau f. G. u. Statistik, Wien*, 16, 225—226. \*.
- Guénot, S.**, Le partage de l'Afrique et les résultats des expéditions de M. Mizon. *B. S. G. Toulouse* 13, 133—139.
- Laromigulère, J.**, Les Transafricains et les richesses minérales connues en Afrique. *B. S. G. Toulouse* 13, 152—157.
- Protocol between Great Britain and Italy** respecting the Demarcation of their respective Spheres of Influence in Eastern Africa. Signed at Rome, May 5, 1894. Presented to both Houses of Parliament by Command of Her Majesty. May 1894. C.7388. 2 pag. London. ½ d. [In engl. u. ital. Spr.]
- Radliński, I.**, Podział i podbój Afryki. [Die Theilung und Unterwerfung von Afrika.] *Przegl. tygodniowy, Warszawa*, 29, 3-4, 14—15, 75—77.
- Ravenstein**, The Benue and the Anglo-German Treaty of November 15, 1893. *G. J., London*, 3, 42—44. \* 1: 16 000 000.
- , E. G., The Recent Territorial Arrangements in Africa. *G. J., London*, 4, 54—58. 2 \*.

- Rouire**, Les traités anglo-italiens. Les Anglais et les Italiens à la côte orientale d'Afrique. *Nouvelles Géographiques, Paris*, 4, 105—107.
- Rouvier**, Gaston, La nouvelle frontière franco-allemande au Soudan. *La Nature, Paris*, 22, 1, 339—340. \*
- Villa**, E., Lo stato indipendente del Congo e la colonia italiana. *B. del Ministero degli affari esteri*, 1894, VII, 1.
- White**, Silva A., The Partition of Africa. *The Nineteenth Century, London*, 36, 23—37. \*

## g. Karten.

- Afrika**. 1 : 16 000 000. Ausg. 1894. Farbendr. (Weimarer Hand- u. Reisekarten aller Länder der Erde. No. 55.) Weimar, Geogr. Inst. M. 1. Auf Leinw. M. 1,80. In Etui M. 2,20. Fol.
- Afrique**, Carte de l'—, à l'échelle de 1 : 18 850 000. (Atlas usuel, No. 26; atlas universel, No. 39.) Gravée par E. Delaune. Paris, 1894, Barrère.
- , Carte de l'— au 1 : 2 000 000. Région australe, publiée par le Service géographique de l'armée, révisée et complétée en 1893. Feuille No. 48. Mossamedes. Avec notices, 23 pag. — 50. Tête. Paris, 1894, impr. du Dépôt de la guerre. à Fr. 1.
- , Nouvelle carte de l'—. L'Afrique avec tous ses États et le bassin du Congo d'après les dernières découvertes. Nuova carta dell'Africa colle ultime scoperte. En chromo. Paris, J. Dosseray, Gadola et Cie, successeurs. Fr. 2. Fol.
- Haardt**, Vinc. v., Schul-Wandkarte von Afrika. 1 : 8 000 000. 2. Auflage. 4 Blatt à 65 × 65 cm. Farbendr. Nebst Begleitworten. 2 pag. Wien, E. Hölzel. M. 8,50. Auf Leinw. in Mappe M. 12,50. Mit Stäben M. 14,50. 4.
- Herrioh**, A., Generalkarte von Afrika. 1 : 14 500 000. 4. Auflage. 66 × 81 cm. Farbendr. Glogau, C. Flemming. M. 1.
- Influence française**, Carte de l'— en Afrique d'après les derniers traités. Publiée par le Comité de l'Afrique Française. *B. S. G. Marseille* 18, 4<sup>me</sup> trimestre.
- Kettler**, J. I., und C. Reimer, Süd- und Mittel-Afrika. 1 : 8 000 000. 51 × 64,5 cm. [Weimarer Hand- und Reisekarten aller Länder der Erde. No. 58.] Farbendruck. Weimar, Geographisches Institut. M. 1.
- Schotte's** Physikalische Schulwandkarte von Afrika, bearbeitet von R. Korb-geweit. 1 : 6 000 000. 12 Blatt à 55 × 40,5 cm. Farbendruck. Berlin, E. Schotte & Co. M. 13,50. Auf Leinw. in Mappe M. 18. Mit Stäben M. 20.

## B. Östliches Nord-Afrika.

## 1. Allgemeines.

- Alvarez**, Obock et Abyssinie. *Rev. Maritime et Col., Paris*, 121, 59—101, 295—330.
- Delafosse**, Maurice, Les Hamites de l'Afrique orientale d'après les travaux les plus récents. *L'Anthropologie, Paris*, 5, 157—172. \*
- Martino**, Ant. De, Studio sul bacino del Nilo. 248 pag. Napoli, 1894, stab. tip. A. Tocco. L. 2,50. 16.
- Schweinfurth**, Georg, Die Völker Nordost-Afrikas. *N. Freie Presse, Wien*, 1894, 27. März, Abendblatt.
- Siner**, F., Le tribù pagane e indipendenti, intermedie fra l'Abissinia ed il Sudan. *La Nigrizia, Verona*, 1894, No. 5.
- Villa**, Ettore, Lo stato indipendente del Congo e la Colonia italiana. *B. Sezione Fiorentina della S. Africana d'Italia* (2) 1, 184—193.
- 
- Africa Italiana**. Eritrea, Etiopia, e Somalia. *B. S. Africana d'Italia, Napoli*, 13, Fasc. III—VI. — Roma, 1894.

**Kiepert's** neueste Spezial- und General-Karten mit wertvollem, statistischen Material von Paul Lippert u. vollständigem Namen-Verzeichnis mit Bevölkerungsziffern zu jeder Karte. Lith. u. Farbendr. No. 38. Nilländer u. West-Arabien. 1 : 5 000 000. 3 pag. [Aus: „Kiepert's Handatlas.“] Berlin, D. Reimer. In Futteral M. 1. Gr. Fol.

## 2. Küste des Rothen Meeres; Erythrea.

- Annoni**, Antonio, La Esposizione Eritrea e di materiale geografico tenute in Milano nel 1894. *B. Sezione Fiorentina S. Africana d'Italia, Firenze*, (2) 2, 158—197.
- Bieber**, Friedrich, Eine Wanderung durch Erythrea. *Aus allen Welttheilen, Leipzig*, 25, 521—540.
- Cerruti**, G. E., Colonizzazione dell'Eritrea. *Atti del Primo C. G. Italiano, Genova*, 2, II, 409—418.
- Ciocodicola**, F., Escursione dall'Asmara a Mai Daro attraverso al Deca-Tesfà. *B. S. G. Italiana, Roma*, (3) 7, 774—788. ††. \* 1 : 500 000.
- , F., Escursione in Val Meroni. *B. S. G. Italiana, Roma*, (3) 7, 548—556.
- Cotigny**, L., Note sur le khamsin et sur la différence des températures observées à Obock et à Djibouti pendant la saison chaude. *Rev. Maritime et Col., Paris*, 123, 255—262. ††.
- Daiman**, Massaua. *L'Afr. it., Massaua*, 1894, No. 225.
- Eritrea**: note di etnografia e geografia. *L'Afr. it., Massaua*, 1894, No. 225 ff.
- Franchetti**, La colonizzazione dell'Eritrea. *S. Esplorazione Comm. Africa, Milano*, 1894, No. 6—7.
- Gentile**, Niccolò, Un'escursione nel Co-Hàin. *B. S. G. Italiana, Roma*, (3) 7, 162—174. \*.
- Hidalgo**, L., Escursione nel Mensa. *B. S. G. Italiana, Roma*, (3) 7, 393—399.
- Méhier de Mathuisieulx**, H., Les Italiens dans l'Afrique orientale. *Nouvelles Géographiques, Paris*, 4, 113—118, 134—139. \*.
- Mori**, A., La colonizzazione dell'Eritrea. *Natura ed Arte, Milano*, 1894.
- Moya**, L'acqua e l'agricoltura nella Colonia Eritrea. *L'Africa Italiana, Massaua*, 1894, No. 236.
- Pantano**, Eduardo, La colonizzazione eritrea. *Il Rinascimento economico, amministrativo, Roma*, 1, fasc. 1.
- Perini**, R., La zona d'Asmara. *Riv. Militare Italiana, Roma*, 1894.
- , Ruffillo, Un'escursione nello Scioattè-Ansebà. *B. S. G. Italiana, Roma*, (3) 7, 621—634. \*.
- Pilatte**, L.-W., Obock et ses dépendances. *B. S. G. Marseille* 18, 111—120.
- Rahm**, J., Italienische Ackerbaukolonisation in Afrika. *G. Nachr., Basel*, 10, 17—22.
- Rho**, Filippo, Giovanni Petella e Alessandro Pasquale, Massaua, clima e mahlattie. Omaggio ai membri della XIV sezione dell XI. Congresso Medico Internazionale (Roma 1894. 218 pag. 4 †. \*. Roma, 1894.
- Schweinfurth**, G., Aus einem Brief von Herrn Professor Dr. — an Herrn Dr. G. Rohlf's. *V. Ges. E. Berlin* 21, 220—223.
- , G., Escursione nel Dembelas. *B. S. Africana d'Italia, Napoli*, 13, 54—58.
- , G., Il presente e l'avvenire della colonia Eritrea. Traduzione di A. M. 63 pag. ††. Milano, 1894, stab. tip. P. B. Bellini. L. 1,50.
- , G., Il mio recente viaggio col dott. Max Schoeller nell'Eritrea italiana. 35 pag. 4 †. [Estr. dal „B. S. d'Esplorazione Comm. in Africa“, 1894, ottobre-novembre.] Milano, 1894, stab. tip. P. B. Bellini.
- e l'Eritrea, por (Y.). *B. S. Africana d'Italia, Napoli*, 13, 67—71.
- , G., Nel Dembelas. *S. Esplorazione Comm. Africa*, 1894, No. 6—7.
- , G. — nell'Eritrea. *Rivista G. Italiana, Roma*, 1, 573—577.
- , G., Über seine letzte Reise mit Dr. Max Schöller in der Italienischen Erythrea. *V. Ges. E. Berlin* 21, 379—431.

- Schweinfurt, G.**, Viaggio dei Dott. — e M. Schoeller in Eritrea. *B. S. Africana d'Italia, Napoli*, 13, 121—168.
- Semper**, La lingua italiana nella colonia eritrea. *U. per Tutti, Milano*, 1894.
- Traversi, L.**, Sul corso dell'Omo. *B. S. G. Italiana, Roma*, (3) 7, 465—466.
- Baldacci, L.**, Carta dimostrativa della regione compresa fra Massaua, Keren, Aksum e Adigrat coi rilievi geologici dell'Ing. —. Scala 1 : 400 000.

## 3. Ägypten.

(Vergl. auch Syrien.)

## a. Allgemeines.

- About, Edmond**, Le Fellah. Souvenirs d'Égypte. 5<sup>e</sup> édition. VI-327 pag. Paris, 1893, Hachette et Co. Fr. 3,50. 16.
- Adams, William T.**, Up and down the Nile; or young adventures in Africa. 10-352 pag. ††. Boston, 1894, Lee & Shepard. cl., \$ 1,25. 12.
- Brugsch, Heinrich**, Der Mörissee. *Waternanns Illustr. D. Monats-Heft, Braunschweig*, 73, 118—139. ††. \*.
- Buxton, E. N.**, In the mountains of Egypt. *Nineteenth Century*, 35, 495—512.
- Carpenter, Mary Thorn**, In Cairo and Jerusalem: an Easter note-book. 8-222 pag. ††. New York, [1894], A. D. F. Randolph & Co. cl., \$ 1,50. 12.
- Chesnais, René des**, Impressions de voyage sur le Nil. *B. S. G. Lille* 21, 325—327.
- Chesney, J.**, The Land of the Pyramids. New ed. 220 pag. London, Cassell. 1 s. 6 d.
- Cotteau, E.**, Six semaines sur le Nil. *Le Tour du Monde, Paris*, 35, I, 129—176. ††. \*.
- Delta, Das — des Nil.** *Gaea, Leipzig*, 30, 321—332.
- Fraser, M. D.**, The Pyramids, Palestine, Pompeii. Sights seen in a Ten Weeks' Tour: Alexandria, Cairo, Memphis, Ghizeh, Jerusalem, Bethany, &c. &c. 104 pag. Glasgow, Bryce. London, Simpkin. 1 s. 3 d. 12.
- Gayet, Al.**, Itinéraire illustré de la Haute-Égypte. Les Anciennes Capitales des bords du Nil. 290 pag. ††. Cartes. Paris, 1894, May et Motteroz. 18.
- Janeway, Catherine**, Ten Weeks in Egypt and Palestine. 156 pag. ††. London, Paul, Trübner and Co. 5 s.
- Joubert, Joseph**, En dahabièh du Caire aux cataractes (le Caire, le Nil, Thèbes, la Nubie, l'Égypte ptolémaïque). 483 pag. ††. Paris, 1894, Dentu. Fr. 7,50.
- Klement, Guido M.**, Oasa Jupitera Ammoha (Siuah). Die cestovnich poznámek H. Burcharta. [Die Jupiter-Ammons-Oase (Siuah). Nach den Reisenotizen von H. Burchart.] *Květy, V Praze*, 18, 147—152, 349—355, 436—445, 603—617, 700—717. ††.
- Korff, Emanuel**, Weltreise-Tagebuch 1893/94. Vierter Band. Ägypten und Griechenland. Magdeburg, Faber'sche Buchdruckerei.
- Lane, E. W.**, An Account of the Manners and Customs of the Modern Egyptians. Written in Egypt during the Years 1833—35. 582 pag. ††. London, A. Gardner. 5 s.
- Léotard, Jacques**, La France sur le Nil. *B. S. G. Marseille* 18, 53—57.
- Montbard, George**, The land of the sphinx. 22-341 pag. ††. New York, 1894, Dodd, Mead & Co. cl., \$ 4. 4.
- Monti, M. de**, An den Ufern des Nils. *Wissensch. Beil. d. Leipziger Ztg.*, 1894, No. 137.
- Ortvay, Einige Wochen in Ägypten.** *Katholicus Szemle* 8, No. 3.
- Rossi, G. B.**, Notti del Cairo. *Nature ed Arte, Milano*, 1894.
- Siemkiewicz, Henryk**, Listy z Afryki. [Briefe aus Afrika (Ägypten und Deutsch-Ostafrika)] 2 Bde. 246 u. 235 pag. ††. Warschau, 1892.

- Testoin**, Edouard, L'Égypte ou les Pays des Coptes. Diffusion de la langue française en Orient. 256 pag. ††. Tours, 1894, Cattier. Paris, Carré. Fr. 6.
- Thomas**, Gabriel, En Égypte. 175 pag. Paris, 1894, Berger-Levrault et Ce.
- Vivanet**, F., Viaggio a Suez ed al Cairo nel 1869; note tratte dal taccuino di un touriste. 134 pag. Cagliari, 1893, tip. del „Corriere“. 16.
- Wachenhusen**, Hans, Kairo und das Delta. *Vom Fels zum Meer*, Stuttgart, 1892/93, I, 551—563. ††.
- Whitehouse**, Cope, The Egyptian Government's Irrigation Atlas. G. J., London, 4, 182—183.

b. *Physische Geographie.*

- Angot**, Alfred, Sur le régime des pluies dans le Canal de Suez. *Annuaire S. Météorol. France, Paris*, 42, 130—134.
- Canney**, L., The influence of the climate of Egypt upon disease. *Lancet, London*, 1894, II, 970—972.
- Crue du Nil**, La —. *Mouvement G.*, 11, 69—70.
- Fourtau**, R., Étude géologique sur le Gebel Ahmar. *B. Inst. Égyptien, Le Caire*, (3) 5, 377—386.
- , R., Le Nil. Son action géologique en Égypte. *B. Inst. Égyptien, Le Caire*, (3) 5, 83—97.
- Grosser**, P., Die alten Steinbrüche am Djebel Tura. *Gaea, Leipzig*, 30, 13—15.
- Lyon**, H. G., On the Stratigraphy and Physiography of the Libyan Desert of Egypt. *Quarterly J. Geol. S. London* 50, 531—547. \* 1 : 3 000 000. — *Philos. Mag. a. J. of Sc., London*, (5) 38, 502—503.
- Ventre-Bey**, Hydrologie du bassin du Nil. — Essai sur la prévision des crues du fleuve. *B. S. Khédiviale G., Le Caire*, 4<sup>e</sup> Sér., 5—43.
- Willcocks**, W., The Nile. *U. S. Department of Agriculture, Weather Bureau. B. No. 11, Part I*, 121—142. \* 1 : 4 000 000.

c. *Biologische Geographie.*

- Schweinfurth**, G., Note sur l'origine des plantes cultivées dans l'ancienne Égypte. *B. S. Khédiviale G., Le Caire*, 4<sup>e</sup> Sér., 93—104.

d. *Anthropogeographie.*

- Kassem-Amin**, Les Égyptiens. Caire, 1894, Jules Barbier.
- Rougé**, J. de, Origine de la race égyptienne. *Mem. S. Nat. des antiquaires de France, Paris*, (6) 4, 264—287. 3 †.

- Baker**, Benjamin, Nile reservoirs and Phylae. *Nineteenth Century*, 35, 863—872.
- Baudot**, J. G., Des réservoirs du Nil. 15 pag. Vichy, impr. Bougarel.
- Béthuys**, G., Le Caire port de mer. Projet de M. Prompt. *La Nature, Paris*, 22, II, 115—116. 2\*.
- David**, Die Nilreservoir in Ägypten. *G. Nachr., Basel*, 10, 155—161.
- Greim**, G., Neue Pläne zur Bewässerung Ägyptens. *Globus, Braunschweig*, 65, 278—279.
- Irrigation**, Perennial- and Flood Protection for Egypt. 53-46-13-23-37-5-4-4-16-23-11-15-21-19-9 pag. ††. 20 †. Cairo, 1894, National Printing Office.
- Kemann**, Die Melioration des Nilthales und die Insel Philae. *Centralbl. d. Bauverwaltung, Berlin*, 14, 517—519, 529—532. ††.
- Lockyer**, J. Norman, Perennial Irrigation in Egypt. *Nature, London and New York*, 50, 80—82. \*.
- Prompt**, Le Caire port de mer. *B. Inst. Égyptien, Le Caire*, (3) 5, 133—153.
- Rosenboom**, E., Die Nutzbarmachung des Nils. Nach „The Engineer“. *Pro-metheus, Berlin*, 5, 465—470. ††.

- Whitehouse**, Cope, Nile Reservoirs: the Fayoum and Rayan-Moeris. *J. R. I. British Architects* (3) 1, 573—582.  
**Willoocks**, W., Report on Perennial Irrigation and Flood Protection for Egypt. With a Note by W. E. Garstin. ††. \*. Cairo, National Printing Office.

*e. Historische Geographie.*

- Dalton**, J. C., The Spelling of Egyptian Names. *G. J., London*, 3, 504—506.  
**Daressy**, G., Détermination de l'emplacement de la ville de Thinis. *B. S. Khédiviale G., Le Caire*, 4<sup>e</sup> Sér., 233—235.  
**Diockerman**, Lysander, The Condition of Woman in Ancient Egypt. *B. American G. S., New York*, 26, 494—527.  
**Égypte**, L' — pharaonique. *Rev. Française de l'Étranger et des Colonies, Paris*, 19, 491—495. ††.  
**Groff**, William, Étude sur une question de géographie historique. *B. S. Khédiviale G., Le Caire*, 4<sup>e</sup> Sér., 145—157.  
**Lokyer**, J. Norman, The Early Temple and Pyramid Builders. *Annual Rep. Smithsonian Inst., Washington*, 1893, 95—105.

*f. Reiseführer.*

- Baedecker**, K., Ägypten. 1 Tl. Unter-Ägypten u. die Sinai-Halbinsel. 3. Aufl. Leipzig, K. Baedeker. Geb. M. 10.  
**Meyer's Reisebücher.** Ägypten. Unter- und Ober-Ägypten bis zum 2. Katarakt. 3. Aufl. Leipzig, Bibliograph. Institut. Geb. M. 7,50.

*g. Karten.*

- Atlas**, An — of Ancient Egypt. With complete Index, Geographical and Historical Notes, Biblical References, etc. Special publication of the Egypt Exploration Fund. [No. 1.] 22-XI pag. 3 Erl.-Bl. 8\*. London, 1894, Kegan Paul, Trench & Co. 3 s. 6 d. 4.

4. Nubien und Abyssinien.

- Annoni**, A., Notizie su Cassala. *Natura ed Arte, Milano*, 1894.  
**Antonelli**, Pietro, Dei possibili commerci tra Italia e l'Etiopia. *B. Sezione Fiorentina della S. Africana d'Italia* (2) 1, 85—96.  
**Bent**, Theodore, Exploration of Ancient Remains in Abyssinia. Report of the Committee, consisting of . . . *Rep. British Ass. Advancement Sc.* 63, 557—564.  
 —, Teodoro, Le antiche strade commerciali attraverso l'Etiopia. *B. Sezione Fiorentina della S. Africana d'Italia* (2) 1, 100—107.  
 —, J. T., The Sacred City of the Ethiopians: Being a Record of Travel and Research in Abyssinia in 1893. With a Chapter by H. D. Müller on the Inscriptions from Yeha and Aksum, and an Appendix on the Morphological Character of the Abyssinians by J. G. Garson. 300 pag. ††. London, Longmans. 18 s.  
**Castelnuovo**, G. di, Cassala. *L'Italia nelle Colonie, Roma*, 2, 1894.  
**Cerroti**, Ottavio, Il secondo viaggio in Abissinia del Mashcov (1891—1892). Versione dalla lingua russa. *B. S. G. Italiana, Roma*, (3) 7, 841—886.  
**Chaurand**, Enrica De, Cenno sulla costruzione della „Carta dell' Etiopia“ in corso presso il Corpo di Stato Maggiore italiano. *Atti del Primo C. G. Italiano, Genova*, 2, 1, 279—285.  
**Clarke**, Somers, On the Geography of Lower Nubia. *Rep. British Ass. Advancement Sc.* 64, 718.  
**Flad**, Das Alpenland Abessinien. *Erport, Berlin*, 16, 721.  
**Mahaffy**, J. P., Notes from Nubia. *Athenaeum*, 1894, 219, 353, 451, 546 ff.  
**Massaja**, Gugl., I miei trentacinque anni di missione nell' alta Etiopia: memorie storiche illustrate da incisioni e carte geografiche. Vol. XI. 198 pag. ††. Roma-Milano, 1893. L. 12. 4.

- Paulitschke**, Ph., Die Ergebnisse von Th. Bent's Reise nach Abessinien im Jahre 1893. *Ö. Monatschr. f. d. Orient, Wien*, 20, 63—66.
- Rossini**, Carlo Conti, Catalogo dei nomi propri di luogo dell' Etiopia, contenuti nei testi gi' iz ed amhariña finora pubblicati. *Atti del Primo C. G. Italiano, Genova*, 2, I, 387—439.
- Sacchi**, Maurizio, I Fiumi Omo e Baro secondo una Carta abissinia. (Con un fac-simile.) *B. S. G. Italiana, Roma*, (3) 7, 816—822. \*
- Sayoe**, A. H., The sacred city of the Ethiopians. By I. Theodore Bent. *Academy, London*, 45, 37—38.
- Traversi**, L., Informazioni geografiche dallo Scioa. *B. S. G. Italiana, Roma*, (3) 7, 390—393.

## 5. Der obere Nil und Ost-Sudan.

- Bourrit**, Charles, Les dix années de captivité du missionnaire Ohrwalder, au Soudan. *Le Globe J. G., Genève*, 33, B. 47—67.
- Casati**, Gaetano, Im Herzen des dunklen Weltteils. Zehn Jahre in Äquatoria. Für weitere Kreise und die reifere Jugend bearbeitet von Heinr. Bertholdy. XVI-304 pag. ††. 32 †. 3 \*. Gera, C. B. Griesbach. Geb. in Leinw. M. 6.
- Chaillé-Long** bey, Le Soudan d'Égypte et Kassala. *La N. Rev., Paris*, 91, 93—101.
- Dal Verme**, L., I Dervisci nel Sudan Egiziano. Roma, 1894, E. Voghera. L. 1,50.
- Frobenius**, Herm., Die Heiden-Neger des ägyptischen Sudan. Der östliche Sudan in geographischer, historischer und ethnographischer Beziehung. 1 : 3 000 000. Neue Titel-Ausgabe. VIII-483 pag. \*. Berlin, D. Reimer. M. 9. Geb. M. 10.
- Jellissejew**, A. W., Machdism i ssowremennoje položenije djel w Ssudane. [Der Machdismus und die heutige Lage im Sudan.] *Izv. Imp. Russkago G. Ob. Petersburg*, 30, 604—666.
- Maankoning**, De — aan del Nijlbron. [Aus: „Nieuwe Rotterdamsche Courant“.] *Ts. Nederlandsch Indië, N. Ser.* 23, II, 125—132.
- Ohrwalder**, Joseph, Ten years' captivity in the mahdi's camp, 1882—1892; from the original manuscripts of Father Joseph Ohrwalder, by F. R. Wingate. 10th ed. rev. and abridged. 16-471 pag. ††. maps. New York, 1894, imported by Charles Scribner's Sons. cl., § 2. — Revised and Abridged ed. XVI-471 pag. ††. London, Low. 2 s. 6 d. 12.
- Spence**, Frank, The Re-opening of the Soudan to Trade. *J. Manchester G. S.* 10, 159—162.
- Watson**, C. M., The Suakin-Berber Route to the Soudan. *J. Manchester G. S.* 10, 107—119, 153—158. 3 \*.
- Wauters**, A.-J., De l'Uelle à la frontière du Darfour. Exploration du pays des Abanda et des Kreishe par le lieutenant De la Kéthule. *Mouvement G., Bruxelles*, 11, 101.
- , A.-J., Le district du Bahr-el-Gazal et la convention anglo-congolaise du 12. mai 1894. *Mouvement G., Bruxelles*, 11, 45—48, 49—50. ††. 2 \* 1 : 5 000 000, 1 : 10 000 000.

## 6. Galla- und Somali-Länder; Sokotra.

- Agreement** between the Governments of Great Britain and France with regard to the Somali Coast, February 1888. Presented to both Houses of Parliament by Command of Her Majesty. June 1894. C. - 7389. 4 pag. London, 1894. 1 d. 4.
- Böttogo**, Conferenza —. *B. S. Africana d'Italia, Napoli*, 13, 169—186. \*.
- , Vittorio, Esplorazione del Giuba e suoi affluenti. *B. S. G. Italiana, Roma*, (3) 7, 234—257. \*.
- , Il capitano — all' esplorazione del Giuba. *L' Illustrazione Italiana, Milano*, 1893, No. 52, 53. ††.

- Böttogo**, Vittorio, Il Giuba e i suoi affluenti. *B. Sezione Fiorentina S. Africana d'Italia, Firenze*, (2) 2, 3—21.
- , L'expédition —. Relation sommaire du Journal de Voyage. Traduction du commandant Mondain. *B. S. G. de l'Est, Nancy*, 16, 35—50. \*
- , Vittorio, Sull'Alto Giuba. *B. S. Africana d'Italia, Napoli*, 13, 107—108.
- Briocchetti-Robecchi**, La convenzione italo-inglese per la regione del Golfo di Aden. *G. per Tutti, Milano*, 1894.
- , L., La Convenzione Italo-Portoghese per la zona d'influenza nella Penisola dei Somali. *S. Esplorazione Comm. Africa, Milano*, 1894, No. 5. \*
- Burton**, Richard F., First footsteps in east Africa; or an exploration of Harar; ed. by his wife, Isabel Burton. Memorial ed. 2 vol. 34 + 209 and 276 pag. New York, 1894, imported by Charles Scribner's Sons. cl., net, \$ 5. — 2 vols. 520 pag. London, Tylston. net, 12 s.
- Delimitazione dei confini anglo-italiani nella Somalia settentrionale**. Estratto del Protocollo firmato in Roma il 5 maggio 1894. *B. S. G. Italiana, Roma*, (3) 7, 327—329. \*
- Fritzsohe**, G. E., Die Lösung des Djuba-Problems. Neueste italienische Forschungen in den Galla-Somal-Grenzländern. *Petermanns M., Gotha*, 40, 97—100. \* 1: 4 000 000.
- Giannitrapani**, Domenico, Il Protocollo anglo-italiano per le sfere d'influenza nella Somalia. *B. Sezione Fiorentina S. Africana d'Italia, Firenze*, (2) 2, 21—26.
- Giuba**, L' esplorazione del —. *Il Rinnascimento economico, amministrativo, Roma*, 1, fasc. 1.
- Harris**, Walter B., A Recent Visit to Harrar. *Blackwood's Edinburgh Mag.* 156, 350—369.
- Hoyos**, Ernst Graf — jun., Meine und Graf Richard Coudenhove's Reise nach dem Somali-Lande. *M. K. K. G. Ges. Wien* 37, 337—377. \* 1: 1 000 000.
- Incoronato**, E., Notizie riguardanti il portolano della Costa al Nord del fiume Giuba. *B. S. G. Italiana, Roma*, (3) 7, 75—90.
- Josseume**, Djibouti. *B. S. G. Comm. Paris* 16, 378—380.
- Keller**, C., Die neuesten Expeditionen im Innern des afrikanischen Ostthorns. *Globus, Braunschweig*, 66, 252—257.
- Menges**, J., Streifzüge in dem Küstenlande von Habr Auel. *Petermanns M., Gotha*, 40, 227—234. \* 1: 300 000.
- Paulitschke**, Begleitworte zur Karte: „Reiseroute der Grafen Ernst Hoyos jun. und Richard Coudenhove im Somali-Lande“, Tafel 1. *M. K. K. G. Ges. Wien* 37, 377—383. \* 1: 1 000 000.
- , Ph., Neue Reisen in Nordostafrika. *Ö. Monatsschr. j. d. Orient, Wien*, 20, 116—118.
- Ravenstein**, E. G., Italian Explorations in the Upper Basin of the Jub. *G. J., London*, 3, 134—138. \* 1: 5 000 000.
- Ruspoli**, Eugenio, e i suoi viaggi nella Somalia e fra i Galla. *B. Sezione Fiorentina S. Africana d'Italia, Firenze*, (2) 2, 124—169. \*
- Ruspoli-Borhardt**, Von der Expedition —. *G. Nachr., Basel*, 10, 56—58.
- Santelli**, Notes sur les Somalis. *Rev. Mensuelle de l'École d'Anthrop., Paris*, 1894, Mars, 85—90.
- Schmidt**, Ad., Meteorologische Beobachtungen, bearbeitet von —. [Habr Auel.] *Petermanns M., Gotha*, 40, 232—234.
- Smith**, Dr. Donaldson —'s Expedition in Somaliland. *G. J., London*, 4, 528—531. \* 1: 1 500 000.
- Spedizioni italiane**. Le — nel Paese dei Somali. *B. Sezione Fiorentina della S. Africana d'Italia* (2) 1, 107—120.
- Swayne**, E. J. E., Expedition to the Nogal Valley. *Supplementary Papers R. G. S., London*, 3, 541—559. \*
- Sylos-Sersale**, Francesco, Per la Somalia Italiana. *B. S. Africana d'Italia, Napoli*, 13, 17—21.



- Viaggi**, Elenco dei — compiuti nella penisola dei Somali e territori limitrofi fra il 1884 e il 1894 e loro bibliografia. *B. Sezione Fiorentina S. Africana d'Italia, Firenze*, (2) 2, 170—177.
- Villa**, E., Lo Stato Indipendente del Congo e la Colonia italiana. *G. per Tutti, Milano*, 1894, No. 9.
- Wolverton**, Five Months' Sport in Somali Land. 108 pag. ††. London, Chapman and Hall. 7 s. 6 d.

## C. Centrales und westliches Nord-Afrika.

## 1. Allgemeines.

- Barré**, Paul, La pénétration du Sahara par l'Algérie et les postes français de l'Extrême Sud. *B. S. G. Lyon* 12, 350—357.
- Bastian**, Adolf, Zur Mythologie und Psychologie der Nigritier in Guinea (einschließlich des Colonial-Gebietes Togo) mit Bezugnahme auf socialistische Elementargedanken. XXXI-162 pag. \*. Berlin, 1894, Dietr. Reimer.
- Boissier**, Gaston, L'Afrique romaine. Promenades archéologiques en Algérie et en Tunisie. I. Les Indigènes. II. Carthage. III. L'Administration et l'Armée<sup>1</sup> IV. Les Campagnes. V. Les Villes, Timgad. VI. La Littérature Africaine *Rev. des Deux Mondes, Paris*, 121, 284—305, 764—787; 122, 481—506; 124, 5—30, 827—852; 126, 241—267.
- Brunialti**, A., Il Sudan francese e la ferrovia transsahariana. *Natura ed Arte, Milano*, 1894.
- Carton**, L'Afrique du Nord devant les civilisations anciennes *XIII<sup>e</sup> Congrès National des Sociétés de Géographie, Lille*, 413—425.
- Diehl**, Rapport sur deux missions archéologiques dans l'Afrique du Nord (Avril-Juin, 1892, et Mars-Mai, 1893). *N. Arch. Missions Sc.* 4, 285—434.
- Druetti**, E., Da Tunisi all'Oasi di Biscra. *Natura ed Arte, Milano*, 1894.
- Fischer**, Theobald, Étude des côtes de l'Afrique septentrionale. Le golfe de Bône. Trad. de l'allemand par Woehrel et l'apier. Annotations de M. Papier. *B. Ac. d'Hippone*, 1894, No. 26, 63—103.
- , Theobald, Fransk Kolonialpolitik in Nordvestafrika. *N. Tss., N. række* 2, 608—624.
- , Theobald, Französische Kolonialpolitik in Nordwestafrika. *Preuss. Jb., Berlin*, 76, 214—238.
- Gainé**, E., Tébessa et le Sud tunisien. *B. S. G. Comm. Paris* 16, 127—128.
- Grandin**, Cte de, Du Sahara algérien au lac Tchad *Rev. générale*, 1893, août.
- Jaocillot**, Louis, Voyage sur les rives du Niger. 308 pag. Paris, Flammarion. 60 c. 16.
- Médina**, Gab., Formation géologique des terrains quaternaires du nord de l'Afrique. Régime des eaux. Formation du Sahara. *Rev. tunisienne*, 1894, 151—156.
- Monnier**, Marcel, Mission Binger. France noire (Côte d'Ivoire et Soudan). XII-299 pag. ††. Paris, Plon, Nourrit et C<sup>e</sup>. Fr. 7,50. 16.
- Monteil**, Positions déterminées astronomiquement par le commandant — pendant son voyage du Sénégal à Tripoli par le lac Tchad (1890—1892). *C.-R. S. G., Paris*, 1894, 144—147.
- , [Mission —] *Rec. S. G. Tours* 11, 185—188. \*.
- Nielsen**, Yngvar, Atlas og Sahara. *Norske G. S. Aarbog, Kristiania*, 5, 1—23. ††.
- Pomel**, A., Sur certaines des dernières phases géologiques et climatiques du sol barbaresque. *C.-R. Ac. Sc., Paris*, 119, (314)—(318).
- Réclus**, Onésime, Nouvelles d'Algérie et de Tunisie. *Nouvelles Géographiques, Paris*, 4, 23—25, 41—43.
- Renou**, E., La ville de Tombokou et sa jonction avec l'Algérie. *La Nature, Paris*, 22, 1, 375.

- Renou, E.**, Les distances calculées à la surface de la terre et, en particulier, celle d'Alger à Tombouctou. *C.-R. S. G., Paris*, 1894, 64—65.
- Schirmer**, Les grandes explorations au Sahara et au Soudan. *B. S. G. Lyon* 12, 449—467.
- Sharp, William**, The New Winter-Land. *Nineteenth Century*, 35, 99—114.
- Soriano, R.**, Oros y Cristianos, Notas de viaje. 416 pag. Madrid, 1894, Libreria de Santa Fé. Pes. 4.
- Soudan, Le** —. Le Chemin de fer du Sénégal au Niger et la Grande Route commerciale de Bordeaux à Timbouctou. 23 pag. †. Paris, 1894, impr. Mersch.
- Ulema, Italia, Tunisia, Tripolitania.** *L'Italia nelle Colonie, Roma*, 2, 1894.
- Versteeg, W. F.**, De jongste onderzoekingstochten der Franschen in West- en Noord-Afrika en het daarmee beoogde Doel. *Ts. K. Nederlandsch Aardrijkskundig Genootschap Amsterdam* (2) 11, 85—137. \*.
- Winnicki, A.**, Francya w Afryce północno zachodniej. [Frankreich in Nord-West-Afrika.] *Ateneum, Warschau*, 66, 249—264.

- Kiepert's** neueste Spezial- und General-Karten mit wertvollem, statistischen Material von Paul Lippert u. vollständigem Namen-Verzeichniss mit Bevölkerungsziffern zu jeder Karte. Lith. u. Farbendr. No. 39. Nordwestliches Afrika 1:500000. 2 pag. [Aus: „Kiepert's Handatlas.“] Berlin, D. Reimer. In Futteral M. 1. Gr. Fol.
- Levasseur**, Carte des régions méridionales de la Guinée et du Soudan. 2 Feuilles. 1:500000. Paris, 1894, Service géogr. des colonies. Fr. 5.
- Tableau d'assemblage des cartes d'Algérie et de Tunisie**, au 1:50000 et au 1:200000. Imprimé et publié par le Service géographique de l'armée. 5c c.

## 2. Tripolitaniën.

- Karawanenverkehr**, Der tripolitanische —. *Aus allen Welttheilen, Leipzig*, 25, 261—266.
- Radiot, Paul**, Tripoli d'Occident et Tunis. Notes et Croquis. 213 pag. Paris, 1894, Dentu. 18.
- Rainaud, A.**, Quid de natura et fructibus Cyrenaïcae Pentapolis antiqua monumenta cum recentioribus collata nobis tradiderint. \*. Paris, 1894, A. Colin.
- Rohlf's, Gerhard**, Tripolis. *Vom Fels zum Meer, Stuttgart*, 1894, I, 581—588. ††.
- Senoussi**, the Sheikh of Jerboub. *Blackwood's Edinburgh Mag.* 156, 27—37.
- Thompson, G. E.**, Life in Tripoli, with a Peep at Ancient Carthage. 116 pag. ††. Liverpool, Howell. London, Simpkin. 6 s.
- Vuillier, Gaston**, Tripoli de Barbarie. *Annuaire Club Alpin Français* 20, 336—348. ††.

## 3. Tunis.

- Afrique chrétienne**, Géographie de l'—. Numidie. 424 pag. \*. Rennes, 1894, impr. Oberthür.
- Bertholon**, Étude géographique et économique sur la province de l'Arad. *Rev. tunisienne*. 1894, 169—206.
- , Étude statistique sur la colonie française de Tunisie, 1881—1892. *Rev. tunisienne*, 1894, juillet.
- Bournand, F.**, Tunisie et Tunisiens. 368 pag. ††. Lille et Paris, Taffin-Lefort.
- Cagnat, R.**, et H. **Saladin**, Voyage en Tunisie. VI-421 pag. ††. \*. (Collection de voyages illustrées.) Paris, 1894, Hachette et Co. Fr. 4.
- Carton**, De la Khroumirie au Djerid. Récit de voyage en Tunisie. *B. Union G. du Nord de la France, Douai*, 15, 1—32.
- , Une campagne de fouilles à Dougga en 1893. *B. S. G. Lille* 21, 269—283, 332—347. †.

- Carton**, Voyage au pays des dattes. (Le Djerid Tunisien.) *B. S. G. Lille* 22, 253—272.
- Castellnuovo**, G. di, Biserta. *L'Italia nelle Colonie, Roma*, 1894.
- Clarin de la Rive**, Abel, Histoire générale de la Tunisie depuis l'an 1590 avant Jésus-Christ jusqu'en 1883. Avec une introduction par P. Mignard. LX-414 pag. Dijon, 1893, Lamarche Paris, Challamel. Fr. 5. 12.
- Conseils aux émigrants en Tunisie.** *Rev. S. G. Tours* 11, 164—171.
- Eckardt**, J. T. von, Von Carthago nach Kairuan. Bilder aus dem orientalischen Abendlande. 319 pag. Berlin, Besser. M. 5. Geb. M. 6.
- Kaddour**, Nabeul et son climat. Alger, 1894.
- Kobelt**, W., Neue Ausgrabungen in Karthago. *Globus, Braunschweig*, 65, 60—64. ††.
- Lespinasse-Langeac**, de, Exploration archéologique dans la région sud-est de Sbétla (Tunisie). 12 pag. [Extrait du: „B. archéologique“, 1893.] Paris, 1893, Leroux.
- Margerie**, Emm. de, Une carte géologique de la Tunisie. *Nouvelles Géographiques, Paris*, 4, 151—152.
- Meltzer**, O., Die Häfen von Karthago. *N. Jb. f. Philol. u. Pädag., Leipzig*, 140, 49—68, 119—136.
- Radiot**, Paul, Tripoli d'Occident et Tunis Notes et Croquis. 213 pag. Paris, 1894, Dentu. 18.
- Riban**, Ch., La Tunisie agricole. Tunis, 1894.
- Rouire**, Étude sur le réseau routier moderne et le réseau routier ancien du littoral du golfe de Hammamet. *B. trimestriel S. G. et Archéol. de la province d'Oran, Oran*, 13, 327—345. \* 1 : 400 000.
- Saladin**, H., Rapport . . . sur la Mission accomplie en Tunisie en Octobre-Novembre 1885. *N. Arch. Missions Sc.* 2, 377—561.
- Saurin**, Jules, Manuel de l'Émigrant en Tunisie. 35 pag. Paris [ohne Jahr].
- Servonnet**, J., Les nouvelles cartes marines de la Tunisie. *Rev. tunisienne*, 1894, 262—268.
- Sezzi**, G., Relazione sul servizio topografico in Tunisia. *Riv. di Topografia e Catasto, Roma*, 7, 1894, No. 2.
- Statistique générale de la Tunisie.** 1881—92. 460 pag. Tunis, 1893, Nicolas. 4.
- Torr**, Cecil, Les ports de Carthage. *Rev. archéol., Paris*, 24, 34—47.
- , Cecil, The harbours of Carthage. *Class. Rev., London*, 8, 271—276.
- Vasoo**, G., Le réseau ferré tunisien. *Rev. Française de l'Étranger et des Colonies, Paris*, 19, 496—498.
- Winkler**, A., Bataille de Zama. (19 octobre 202 avant notre ère.) *B. trimestriel S. G. et Archéol. de la province d'Oran, Oran*, 14, 17—46. 3\*.
- , A., Notes et indications sur des études et recherches à faire entre Assuras et Aquae regiae per Zama regia et Uzappa (Tunisie centrale.) *B. trimestriel S. G. et Archéol. de la province d'Oran, Oran*, 14, 341—360. \* 1 : 400 000.
- 
- Aubert**, F., Carte géologique provisoire de la régence de Tunis. 1 : 800 000. Paris, 1892, H. Barrère édit.
- Tunisie**, Carte de la — au 1 : 50 000, dressée, gravée et publiée par le Service géographique de l'armée. Feuille No. III. El Metline. - VII. Porto-Farina. — XIII. El Ariana. — XIV. la Marsa. — XXVIII. Oudna. Paris, 1894, impr. du Dépôt de la guerre. Chaque feuille Fr. 1,50.

## 4. Algerien.

(Vergl. auch: Sahara.)

## a. Allgemeines.

**Almand**, Extrême-Sud Algérien. — La région du fort Mac-Mahon. *C.-R. S. G., Paris*, 1894, 166—168.

- Barré**, Paul, La pénétration du Sahara par l'Algérie. Les Postes françaises de l'extrême Sud. *Rev. de G., Paris*, 34, 261—269. \*
- Blackburn**, H., Artistic Travel in Normandy, Brittany, the Pyrenees, Spain and Algeria. New ed. 330 pag. ††. London, Low. 7 s. 6 d.
- Canal**, J., Les Colonnes d'Hercule, itinéraire d'Oran à Tanger. (Suite.) *B. trimestriel S. G. et Archéol. de la province d'Oran, Oran*, 13, 249—272; 14, 1—15, 161—186, 302—317.
- Fischer**, Théobald, Le Golfe de Bône. Étude des côtes de l'Afrique septentrionale. Traduit de l'allemand par MM. Woehrel et Papier. Annotations de M. Papier. *B. Ac. d'Hippone, Bone*, 26, 63—103.
- [**Haoquard**.] Relations avec le Touareg Azdjers. *Rev. Française de l'Étranger et des Colonies, Paris*, 19, 607—610.
- Haoquart**, R. P., Voyage chez les Touareg-Azdjer. *B. S. G. Lyon* 12, 468—484.
- Hugues**, G. d', Esquisses algériennes. *Mém. S. Bourguignonne G. et Hist., Dijon*, 12, 391—427.
- , Gustave d', Sous la tente. Types, scènes et paysages d'Algérie. *B. S. G. Comm. Bordeaux* (2) 17, 65—80, 97—111, 193—204, 257—286, 289—297.
- Kabylia**, In the mountains of —. By W. H. C. *Nation, New York*, 58, 467 ff.
- Kiva**, En Algérie (souvenirs). (Extrait de la „*Rev. militaire universelle*“.) 106 pag. Limoges et Paris, 1894, Charles-Lavauzelle. Fr. 2,50.
- Ladot**, Charles, A travers l'Oranie. 74 pag. Alger, 1894, imp. Fontana et Co.
- Lombay**, G. de, En Algérie. Alger, Oran, Tlemcen. 396 pag. ††. \*. Paris, 1894, Leroux. Fr. 4.
- Orgeval**, d', En Algérie. *B. S. G. Comm. Paris* 16, 369—372.
- Pénétration**, La — par l'Algérie. *Rev. Française de l'Étranger et des Colonies, Paris*, 19, 90—99.
- Pressoir**, E., Une ascension dans le Djurjura l'Akouker. *Annuaire Club Alpin Français*, 20, 326—335. †.
- Rohlfis**, Gerhard, Alger und Oran. *Wisternmanns Illustr. D. Monats-Hefte, Braunschweig*, 73, 344—363. ††.
- Rolland**, Georges, Les animaux rejetés vivants par les puits jaillissants de l'Oued Rir'. *Rev. Scientif., Paris*, (4) 2, 417—422. ††.
- Sarranton**, Henri, Détermination des coordonnées géographiques d'un point central de la ville d'Oran. *B. trimestriel S. G. et Archéol. de la province d'Oran, Oran*, 14, 101—104.
- Sockeel**, A., Le Sud Oranais et les Hauts-Plateaux. *B. S. G. Lille* 22, 138—154. \*.
- White**, Arthur Silva, The Situation in Algeria. *Scottish G. Mag., Edinburgh*, 10, 185—195. 6 \*.

b. *Physische Geographie.*

- Brive**, A., Terrains miocènes de la région de Carnot (Algérie). *B. S. Géol. France, Paris*, (3) 22, 17—29. ††.
- Floheur**, E., Le bassin lacustre de Constantine et les formations oligocènes en Algérie. *C.-R. Ac. Sc., Paris*, 118, (1066)—(1069).
- , E., Les terrains d'eau douce du bassin de Constantine. *B. S. Géol. France, Paris*, (3) 22, 544—575. ††. †.
- Foureau**, F., Observations météorologiques faites au cours d'une mission dans le pays des Touareg Azdjer (octobre 1893, mars 1894). *Annuaire S. Météorol. France, Paris*, 42, 187—197.
- Repelin**, Sur la constitution géologique du massif des Soumata et d'Hammam Rirha (Algérie). *B. S. Géol. France, Paris*, (3) 22, 7—16. ††. †.
- Rolland**, Georges, Sur les chances d'obtenir des eaux artésiennes le long de l'Oued Igharghar et l'Oued Mya. *C.-R. Ac. Sc., Paris*, 118, (303)—(306).
- Salle**, Climatologie de la ville de Saïda. *B. trimestriel S. G. et Archéol. de la province d'Oran, Oran*, 13, 369—387. 2 \*.
- Viré**, Armand, Les cavernes de l'Atlas algérien. Le Djurjura. *Le Nature, Paris*, 22, II, 11—14. ††.

c. *Biologische Geographie.*

- Forêts**, Notices sur les — domaniales de l'Algérie. Publication du gouvernement général de l'Algérie. Chêneliège. 39 pag. 2 †. 3\*. — Les forêts de cèdres. 33 pag. 4 †. 2\*. Alger, 1894. 4.
- Julien, A.**, Flore de la région de Constantine, comprenant la description succincte des caractères botaniques des plantes de la contrée, de leurs propriétés et leurs usages chez les Européens et chez les Indigènes. 338 pag. Constantine, 1894, impr. Marle. Fr. 4,50.
- Lanoir, G.**, La question forestière dans la chaîne Saharienne en Algérie. *Rev. des eaux et forêts, Paris*, (2) 8, 145—152.
- Pays du Mouton, Le** —. Des conditions d'existence des troupeaux sur les Hauts-Plateaux et dans le Sud de l'Algérie. Ouvrage publiée par ordre de M. Jules Cambon, Gouverneur Général de l'Algérie. 533-CXXVII pag. ††. Maps. Algiers, 1893. 4.
- Pomel, A.**, Sur une nouvelle grotte ossifère découverte à la Pointe-Pescade, à l'ouest d'Alger-Saint-Eugène. *C.-R. Ac. Sc., Paris*, 119, (986) — (989).
- Roth, E.**, Die Flora Kabyliens. *Globus, Braunschweig*, 66, 385—386.

d. *Anthropogeographie.*

- Blanc, Éd.**, La culture du coton en Asie centrale et en Algérie. *Mém. S. nation. Agric. France* 136. 29 pag.
- Foureau, Fernand**, Les Touareg de l'Est. *B. S. G. Comm. Paris* 16, 298—310.
- Mathieu, A.**, Etudes algériennes. Les Races et les Religions en Algérie. 40 pag. Lyon, 1894, impr. Jevain. 50 c.
- Pensa, Henri**, L'Algérie. Organisation politique et administrative, justice, sécurité, instruction publique, travaux publics, colonisation française et européenne, agriculture et forêts, propriété et état civil chez les indigènes. Préface par E. Combes. XXXI-465 pag. Paris, 1894, J. Rothschild.

e. *Historische Geographie.*

- Gsell, Steph.**, De Tipasa Mauretaniae Caesariensis urbe. 163 pag. 6 †. \*. Algerii, 1894, Jourdan.
- , Steph., Tipasa, ville de la Maurétanie césarienne. *Mélanges d'arch. et d'hist.* 14, 291—450.
- Rinn, L.**, Géographie ancienne de l'Algérie. Localités désignées par l'historien Procope, et son récit de la deuxième expédition de Solomon dans le Djebel Aourès (année 539 de J.-C.) *Rev. Africaine, Alger*, 37, 297—329. †. \*.
- Winkler, A.**, Opérations de Bélizaire pendant sa campagne d'Afrique de 533 à 534. — Bataille de Tricamara. *B. trimestriel S. G. et Archéol. de la province d'Oran, Oran*, 13, 345—368. 2\* 1 : 1 500 000, 1 : 200 000.

f. *Reiseführer.*

- Harris, G. W.**, The Practical Guide to Algiers. 5th ed., Thoroughly Revised up to Date and Enlarged. XVII-176 pag. ††. Maps. London, Philip. 3 s. 6 d. 12.
- Saurin, Jules**, Manuel de l'Émigrant en Algérie. 48 pag. Paris [ohne Jahr].

g. *Karten.*

- Algérie**, Carte de l' —, à l'échelle de 1 : 2 000 000. Publiée par le Service géographique de l'armée, révisée et complétée en 1893. Feuille No. 45. Livingstonia. — 49. Linyanti. Paris, impr. du Dépôt de la guerre. Chaque feuille Fr. 1.
- , Carte de l' — au 1 : 800 000, dressée au Dépôt de la guerre en 1876, revue en 1889. Feuilles 1, 2, 3, 4. Paris, 1894, impr. du ministère de la guerre. Chaque feuille Fr. 1.

- Algérie**, Carte de l'—, dressée, gravée et publiée par le Service géographique de l'armée. 1:200 000. Départements d'Alger et de Constantine: Feuille No. 2. Herbillon. — 6. Fort National. — 7. Bougie. — Département d'Oran: 11. Bosquet. — 20. Oran. — 31. Tlemcen. — 42. Sebdu. Paris, 1894, impr. du Dépôt de la guerre. 70 c.
- , Carte de l'—, dressée, gravée et publiée par le Service géographique de l'armée. 1:50 000. Feuille No. 12. Oued Zhou — 47. Oued-Amizour. — 60. Oued Damous. — 69. Aïne Rua. — 75. Oued Zenati. — 77. Souk-Arras. — 78. Oued-Mougras. — 81. Warnier. — 91. Bordj Boni. — 92. Le Bou Gellam. — 96. Oued Athmenia. — 98. Aïne Regada. — 242. Mercier Lacombe. — 299. Lalla Maghnia. Paris, 1894, impr. du Dépôt de la guerre. à Fr. 1,50
- Saurin**, A., Carte administrative du département d'Oran, à l'échelle de 1:200 000. Paris, 1894, impr. Erhard frères.

## 5. Marokko.

- Blumentritt**, F., Die Einwohnerzahl des Rif. *Globus, Braunschweig*, 65, 37.
- Bonsal**, Fez, das Mekka der Mauren. *Alte u. neue Welt, Einsiedeln*, 28, No 5.
- Canal**, J., Les Colonnes d'Hercule, itinéraire d'Oran à Tanger. (Suite.) *B. trimestriel S. G. et Archéol. de la province d'Oran, Oran*, 13, 249—272; 14, 1—15, 161—186, 302—317.
- Coello**, Francisco, Reseña general del Rif. *Rev. G. Com., Madrid*, 5.
- , Francisco, Reseña general de El Rif. *B. S. G. Madrid* 36, 94—117.
- Convenio** entre España y Marruecos, firmado en la ciudad de Marruecos á 5 de Marzo de 1894. *B. S. G. Madrid* 36, 423—428.
- Delbrel**, Gabriel, Notes sur le Tafilelt. *B. S. G., Paris* (7) 15, 199—227. ††.  
\* 1:3 000 000.
- Diercks**, Gust., Marokko. Materialien zur Kenntnis u. Beurteilung des Scherifenreiches u der Marokko-Frage. VIII-228 pag. Berlin, S. Cronbach. M. 3.
- Drapeyron**, Ludovic, La question du Maroc et l'affaire de Melilla. (Extrait de la „*Revue de Géographie*“.) *B. S. G. Lyon* 12, 332—337.
- Dubois**, Marcel, Le Maroc. *B. Union G. du Nord de la France, Douai*, 15, 117—125.
- Duveyrrier**, Henry, La última parte desconocida del litoral del Mediterráneo. I. II Rif. II. De Tlemsán ó Tremecén á Melilla en 1886. *Rev. G. Com., Madrid*, 5.
- Field**, H. M., The Barbary Coast. IX-258 pag. ††. New York, 1893, Charles Scribner's Sons.
- Fitzner**, Rudolf, Das Rifgebiet und die spanischen Presidios in Marokko. *Allen Welttheilen, Leipzig*, 25, 225—230. ††.
- Ganniers**, Arthur de, Le Maroc d'aujourd'hui, d'hier et de demain. XVI-279 pag. ††. \*. Paris, 1894. Jouvet et Ce.
- Kerr**, Robert, Pioneering in Marocco: A Record of the Seven Years' Medical Mission Work in the Palace and the Hut. 251 pag. ††. London, H. R. Allenson. 3 s. 6 d.
- Lenz**, Oskar, Die marokkanische Frage. *Westöstl. Rundschau, Leipzig*, 1894.
- Macpherson**, W. G., Remarks on the population and meteorology of the interior of Northern Morocco and on the diseases and medical customs prevalent amongst the inhabitants. *Army Med. Dep. Rep., London*, 34, 314—379.
- Marokkóban**, a mők élete, és a szultán háreme —. [Frauenleben und der Harem des Sultans in Marokko.] *Képes Folyóirat, Budapest*, 15, 715—716.
- Martinière**, H. de la, Au Maroc. — Le Règne de Moulay-el-Hassan. *Rev. des Deux Mondes, Paris*, 125, 398—436.
- Meath**, A land of incredible barbarity. *Nineteenth Century*, 36, 137—145.
- Montbard**, G., Among the Moors. Sketches of Oriental Life. XXII-281 pag. ††. London, 1894, Sampson Low & Co. 16 s.
- , G., A travers le Maroc. Notes et Croquis d'un artiste. XI-325 pag. ††. Paris, Libr. illustrée. Fr. 12.

- Morocco, Experiences in** —. By a Young Englishman. 8 pag. London, E. C. Freeman. 1 d.
- Pietsch, Ludwig, Fez.** *Velhagen & Klasings Monatshefte, Bielefeld u. Leipzig*, 1893/94, II, 593—606. ††.
- Playfair, R. Lambert, A Bibliography of Morocco, from the earliest times to the end of 1891.** *Supplementary Papers R. G. S., London*, 3, 201—476. \*.
- Rohlf, Gerhard, Der Rif.** *D. Rundschau f. G. u. Statistik, Wien*, 16, 193—198. ††.
- , **Gerhard, Marokko.** *Westermanns Illustr. D. Monatshefte, Braunschweig*, 74, 356—378. ††.
- Rolleston, Charles, Morocco and its Races.** *J. S. Arts* 42, 157—160.
- Salmon, A travers le monde. Nos soldats en campagne. Les Français au Maroc.** 160 pag. [Bibliothèque universelle de poche (série Y, 19).] Paris, Fayard et fils. 25 cent. 32.
- Sevin-Desplaces, L., Le Maroc et Tombouctou.** *Nouvelles Géographiques, Paris*, 4, 37—38. \*.
- Torres Campos, Rafael, La Cuestión de Melilla.** *B. S. G. Madrid* 36, 7—40.
- Val d'Eremao, José, Melilla and the Moors.** *Imper. and Asiatic Rev.*, 1894, 103—109.
- Wachenhusen, Marokko.** *Prochaska's illustr. Monatsbinde, Teschen*, 5, No. 5.

## 6. Sahara.

(Vergl. auch: Algerien.)

- Attanoux, Mission Bernard d'— dans le Sahara.** [Aus: „*Le Temps*“.] *Rev. S. G. Tours* 11, 56—77.
- , **B. d', Une mission chez les Touareg de l'Est.** *Mémorial diplomatique*, 1894, 19 mai.
- , **B. d', Une mission française chez les Touareg de l'est.** *C.-R. S. G., Paris*, 1894, 225—231.
- Bernard, Frédéric, La Terfezia Boudieri ou Terfas d'Algérie.** *C.-R. S. G., Paris*, 1894, 358—360.
- Cornetz, Victor, Sur l'impression produite par la récente pénétration militaire au Sahara.** *C.-R. S. G., Paris*, 1894, 134—136.
- Donnet, Gaston, Au Sahara occidental. Le Pays des Maurs Trarza.** *B. S. G. Comm. Paris* 16, 510—520.
- Foureau, F., Coup d'oeil sur le Sahara français. Simple esquisse.** *A. de G., Paris*, 4, 61—75.
- , **F., Lettre de —.** *C.-R. S. G., Paris*, 1894, 11—12, 132—134. \*.
- , **Mission chez les Touareg Azdjer.** *C.-R. S. G., Paris*, 1894, 191—199.
- , **Fernand, Rapport sur ma mission au Sahara et chez les Touareg Azdjer (octobre 1893 — mars 1894).** VII-281 pag. Paris, 1894, Challamel.
- , **F., Sur la présence du terrain carbonifère dans le Sahara.** *C.-R. Ac. Sc., Paris*, 119, (576)—(579). \*.
- Froberville, P. de, Ma troisième excursion dans le Sahara.** 46 pag. Blois, 1894, imp. Migault et Ce.
- Haouart, Voyage chez les Touareg Asdjer.** *Miss. cath.*, 1894, No. 1310, 332—336.
- Otramare, F., Rapport sur les observations astronomiques faites par M. Foureau pendant sa mission au Sahara, d'octobre 1893 à mars 1894.** *C.-R. S. G., Paris*, 1894, 360—368.
- Paty de Clam, Comte du, Étude sur le Djérid.** *B. S. G. Toulouse* 13, 245—270, 351—393.
- Pénétration, La — au Sahara.** *Rev. Française de l'Étranger et des Colonies, Paris*, 10, 181—185, 288—302. \*.
- Périn, Georges, Le Sahara, d'après M. Henri Schirmer.** *B. G. histor. et descript., Paris*, 1894, 13—18.

- Rolland**, Accroissement des températures avec la profondeur dans le bas Sahara algérien. *C.-R. Ass. Franç. Avancement Sc., Paris*, 23, I, 145—146.
- , **Georges**, Accroissement de température des couches terrestres avec la profondeur dans le bas Sahara algérien. *C.-R. S. G., Paris*, 1894, 282—284. — *L'Astronomie, Paris*, 13, 461—463.
- , **Georges**, De l'alimentation d'un grand bassin artésien dans le désert (Bas-Sahara algérien). *B. S. Géol. France, Paris*, (3) 22, 506—528. ††. †.
- , **Georges**, Mission d'Attanoux chez les Touareg. *C.-R. S. G., Paris*, 1894, 74—76, 112—115, 170—171. ††.
- , **Georges**, Sur l'accroissement de température des couches terrestres avec la profondeur dans le bas Sahara algérien. *C.-R. Ac. Sc., Paris*, 118. (1164) —(1167).
- Sahara**, The —. *G. J., London*, 3, 415—417.
- Salmon**, A travers le monde. Les Grands Explorateurs. Au pays de la soif. Le Sahara. Duveyrier; Soleillet; Gérard Rohlfs; Général Margueritte. 160 pag. \*. (Bibliothèque universelle de poche, série Y, 11.) Paris, Fayard. 25 cent. 32.
- , A travers le monde. Les Grands Explorateurs. Au pays des Touareggs. Le Massacre de la mission Flatters. 160 pag. (Bibliothèque universelle de poche, série Y, 1.) Paris, Fayard. 25 cent. 32.
- Sarrauton**, B. de, Les Pasteurs. *B. trimestriel S. G. et Archéol. de la province d'Oran, Oran*, 13, 273—298.
- Schweinfurth**, Zur Frage: „Woher kommt das Wasser in den Oasen der Sahara?“ 1. Brief von Professor Dr. — an Dr. Gerhard Rohlfs. *V. Ges. E. Berlin* 21, 89—91.
- Sickenberger**, Zur Frage: „Woher kommt das Wasser in den Oasen der Sahara?“ 2. Brief von Herrn Professor — an Dr. Max Frhr. von Oppenheim. *V. Ges. E. Berlin* 21, 223—226.
- Vasco**, G., Les Sociétés africaines. La Femme saharienne. *Rev. Française de l'Étranger et des Colonies, Paris*, 19, 427—430. \*.
- Vosseler**, J., Das Thierleben in der Sahara. *Jahreshefte Ver. f. vaterländ. Naturk. in Württemberg, Stuttgart*, 50, XCIV—XCV.
- Vuillot**, Émeraude au Sahara. *C.-R. S. G., Paris*, 1894, 169—170.

#### 7. Spanische Sahara-Küste.

- Cap Blanco**, Le —. [Aus: „Le Temps“.] *Rev. S. G. Tours* 11, 77—80. \*.
- Torres Campos**, R[afael], El abandono de Río de Oro. *B. S. G. Madrid* 36, 353—370.

#### 8. Binnenländer des Sudan.

(Ost-Sudan siehe: Östliches Nord-Afrika.)

##### a. West-Sudan; Französisch Sudan.

- Archinard**, Le Soudan en 1893. *B. S. G. Comm. Havre*, 1894, 321—376.
- Barré**, Paul, La pénétration du Soudan par le Sénégal et le Niger. *Rev. de G., Paris*, 35, 134—146. \*.
- Bonnetain**, Paul, Sur la route de Tombouctou, journal d'une Française. (Extraits.) *La N. Rev., Paris*, 88, 56—82, 284—307, 488—508, 812—835.
- , **P.**, Une Française au Soudan. (Sur la route de Tombouctou; Du Sénégal au Niger.) 385 pag. ††. Paris, 1894, May et Motteroz. Fr. 3,50. 18.
- Brunialti**, A., Inglese e Francesi nel Bacino del Niger. *Natura ed Arte, Milano*, 1894, No. 7.
- Caillié**, René, Tombouctou. 36 pag. [Nouvelle Bibliothèque populaire. No. 398.] Paris, 1894, Gautier. 10 c.
- Castonnet des Fosses**, H., Tombouctou, son passé, son présent et son avenir. *B. S. G. Comm. Paris* 16, 66—70.



- Chatelard, E.**, Projet de colonisation au Soudan. 16 pag. Paris, 1894, imp. Dagon.
- Cong.**, Conférence sur Tombouctou. *B. Union G. du Nord de la France, Douai*, 15, 83—87.
- French Soudan**, The —. *Quarterly Rev., London*, 179, 264—287. \*
- Gebelin**, Histoire de la géographie du Niger. *B. S. G. Comm. Bordeaux* (2) 17, 180—182.
- Günther, S.**, Timbuktu. *Nation, Berlin*, 11, 312—315.
- Guernet, P.**, Sierra Leone et l'intérieur en remontant le Niger. Par M. Charles Lemire. (Extrait du: „*B. S. R. G. Londres*“.) *B. S. normande G., Rouen*, 16, 122—124.
- Habert, Camille**, Au Soudan. Excursion dans l'Ouest africain. 240 pag. ††. Paris, Delagrave.
- Hennebert**, La flore du Soudan. *La Nature, Paris*, 22, II, 6—7.
- Herold**, Die Sudanländer im Norden Togos. *D. Kolonialzeitung, Berlin*, N. Folge 7, 117—118.
- Lenz, Oskar**, Timbuktu. *D. Wochenschr.*, 1894, Febr.
- Marmier, G.**, La Mission du génie au Soudan en 1891—1892. 22 pag. \*. (Extrait de la „*Rev. du génie militaire*“.) Nancy et Paris, 1894, Berger-Levrault et Co. Fr. 1,25.
- Maurel, Marc**, Question du Soudan et du Haut-Niger. Lettre à M. A. de Fontenay. *B. S. G. Comm. Bordeaux* (2) 17, 337—362. \*.
- Monnier, Marcel**, Une jeune Colonie Côte d'Ivoire et Soudan méridional. *A. de G., Paris*, 3, 409—427. †.
- Monteil**, Tombouctou et les Touaregs. *Rev. de Paris*, 1, 9—35. \*.
- Mori, Attilio**, Timbùttu. *B. Sezione Fiorentina della S. Africana d'Italia* (2) 1, 169—183.
- Noirot, Ernest**, A travers le Fouta-Diallon et le Bambouc (Soudan occidental). 249 pag. Paris, 1894, Flammarion. 60 c. 16.
- Oliver, S. P.**, The French Sudan up to date — January, 1894. Compiled . . . by —. Part II. *P. R. Artillery Inst.*, 1894, 117—139. Maps.
- Pénétration**, La — au Soudan. *Rev. Française de l'Étranger et des Colonies, Paris*, 19, 610—612.
- Rambaud, Alfr.**, Tombouctou et le Soudan français. *Rev. bleue* (4) 1, 193—196.
- Rouire**, Les événements du Soudan. Tombouctou. Son importance actuelle. Nécessité du maintien de notre occupation. *Rev. de G., Paris*, 34, 161—167.
- Rouvier, Gaston**, Le Pays de Timbouctou. *La Nature, Paris*, 22, I, 291—292. \*.
- Salmon, A** travers le monde. Nos soldats en campagne. Au pays des Touaregs. La Guerre contre les Touaregs; Autour de Tombouctou; par —. 160 pag. \*. (Bibliothèque universelle de poche, série Y, 15) Paris, Fayard. 25 cent. 32.
- , A travers le monde. Nos soldats en campagne. Au pays des Touaregs. Les Français à Tombouctou. La Ville mystérieuse; par —. 160 pag. \*. (Bibliothèque universelle de poche, série Y, 14.) Paris, Fayard. 25 cent. 32.
- Sevin-Desplaces, L.**, Ce qui s'impose au Soudan. *B. S. G. Toulouse* 13, 229—235.
- , L., Le Maroc et Tombouctou. *Nouvelles Géographiques, Paris*, 4, 37—38. \*.
- Soudan français**. *Rev. Français de l'Étranger et des Colonies, Paris*, 19, 545—548.
- , Au —. *B. S. G. de l'Est, Nancy*, 16, 429—442.
- Staudinger, P.**, Kano im Vergleich zu Timbuktu. *D. Kolonialzeitung, Berlin*, N. Folge 7, 37—38.
- Timbuktu**. *Aus allen Wölththeilen, Leipzig*, 25, 289—302. ††. — *Export, Berlin*, 16, 61—63.
- Tombouctou**. (Aus: „*L'Économiste français*“.) *B. S. G. Lyon* 12, 338—347.
- , *B. S. G., Paris*, 1894, 210—211. \* 1: 16 000.
- , A —. *Rev. Française de l'Étranger et des Colonies, Paris*, 19, 114—117.
- depuis l'occupation française. *Rev. Française de l'Étranger et des Colonies, Paris*, 19, 680—684.

- Toni, C. G.**, La seconda Missione Mizon nel Sudan occidentale. *S. Esplorazione Comm. Africa, Milano*, 1894, No. 1.
- Verrier**, L'avenir du Soudan Français. *Rev. Française de l'Étranger et des Colonies, Paris*, 10, 603—607.
- Vuillot, P.**, [Croquis de Ségou à Tombouctou.] *C.-R. S. G., Paris*, 1894, 242. \*
- , P., La région de Tombouctou. *C.-R. S. G., Paris*, 1894, 337—338. \* 1 : 200 000.
- , P., Le cours du Niger en aval de Tombouctou. *C.-R. S. G., Paris*, 1894, 368—370. \* 1 : 1 000 000.
- , P., Présentation d'une carte de la région de Tombouctou. *C.-R. S. G., Paris*, 1894, 455—456. \* 1 : 500 000.

*b. Centraler Sudan.*

- Béhagle, Ferdinand de**, Le bassin du Tchad. *B. S. G. Comm. Bordeaux* (2) 17, 33—59.
- Brunache**, Autour du Tchad. Les Mandjias. *Rev. Scientif., Paris*, (4) 2, 146—148. ††.
- , P., Le Centre de l'Afrique. Autour du Tchad. 346 pag. ††. \*. Paris, 1894, F. Alcan.
- Rébillot**, État politique au Bornou et au Baghirmi. *C.-R. S. G., Paris*, 1894, 265—267.

*g. Senegambien.*

- Bigourdan**, Meteorol. Beobachtungen an der Küste von Senegambien. *Meteorol. Z., Wien*, 11, 420—421.
- , G., Résumé des observations météorologiques faites à Joal (Sénégal) par la mission chargée par le Bureau des Longitudes d'observer l'éclipse totale de Soleil du 16. avril 1893. *C.-R. Ac. Sc., Paris*, 118, (1201) —(1204).
- Demaioche, Georges**, Chemin de fer de Kayes au Niger. *Rev. Française de l'Étranger et des Colonies, Paris*, 10, 406—417.
- Donnet, Gaston**, Voyage au pays des Trarzas. *C.-R. S. G., Paris*, 1894, 209—210, 335—337.
- Fabert**, Une mission dans le Trarza. *XIII<sup>e</sup> Congrès National des Sociétés de Géographie, Lille*, 275—280.
- Gambia**. Annual Report for 1893. Presented to both Houses of Parliament by Command of Her Majesty. 26 June 1894. C.-7319.-4. 14 pag. London. 1 d.
- H[ann], J.**, Zum Klima der britischen Kolonie am Gambia. *Meteorol. Z., Wien*, 11, 353.
- Osmoy, Vicomte Louis d'**, Rapport sur le Combo français. *B. S. normande G., Rouen*, 18, 23—26. \*.
- Rançon**, La France en Gambie. *Nouvelles Géographiques, Paris*, 4, 68—73, 81—84. \*.
- , Le Bondou. *B. S. G. Comm. Bordeaux* (2) 17, 433—463, 465—484, 497—528, 529—548, 561—591, 593—624, 625—647. \* 1 : 500 000.
- [**Thorpe und Gray**,] Magnetische Beobachtungen in Senegambien. *Meteorol. Z., Wien*, 11, 76.

- Bourrel**, Sénégal française. Carte du réseau télégraphique, avec tracé de nouvelles lignes devant relier la Casamance et doubler la ligne du Soudan, levée et dressée par M. —. 1 : 800 000. Dessinée et gravée par R. Enguehard. Paris, 1894, impr. lith. Monrocq.
- Brosselard-Faidherbe**, Carte de la Casamance, de la Gambie Anglaise et de la Région Nord de la Guinée Portugaise. 1 : 400 000. Lille, 1892, Danel. *XXX<sup>e</sup> Congrès National des Sociétés de Géographie, Lille*, 209.
- Buchard**, Carte du fleuve Sénégal, en treize feuilles, levée en 1891—1892 par —. (Service hydrographique de la marine, 1893.) Gravée par Erhard frères. Paris, 1894, impr. Erhard frères.

## 10. Küstenländer von Ober-Guinea.

## a. Allgemeines.

- Bastian**, Adf., Zur Mythologie und Psychologie der Nigritier in Guinea mit Bezugnahme auf socialistische Elementargedanken. XXXI-162 pag. \*. Berlin, D. Reimer. M. 4.
- Ellis**, A. B., The Yoruba-speaking peoples of the Slave Coast of West Africa. Their Religion, Manners, Customs, Laws, Language, etc. With an appendix containing a comparison of the Tshi, Ga, Ewe, and Yoruba Languages. VIII-402 pag. London, 1894, Chapman & Hall. 10 s. 6 d.
- Förster**, Brix, Die Grenzverhältnisse in Sierra Leone und die Sofas. *Globus*, Braunschweig, 65, 113—114.
- Rouire**, Les méprises de Sierra-Leone et la délimitation des possessions européennes à la côte occidentale d'Afrique. *Rev. de G., Paris*, 34, 270—275.
- Brosselard-Faidherbe**, Carte de la Casamance, de la Gambie Anglaise et de la Région Nord de la Guinée Portugaise. 1:400 000. Lille, 1892, Danel. XXX<sup>e</sup> Congrès National des Sociétés de Géographie, Lille, 209.

## b. Unabhängige Gebiete.

- Brown**, De Witt, Liberia and Her Critics. *J. Manchester G. S.* 10, 307—310.
- Kru-Neger**, Die — auf der Liberiaküste. *Ec. Miss.-Mag.*, 38, 284—292.
- Meyners d'Estrey**, Une visite à la république de Libéria. *J. des Economistes*, 1894, mars.
- Rouire**, La délimitation de la république de Libéria. *A. d. G., Paris*, 3, 489—498

## c. Portugiesische Besitzungen.

- Astrié**, Max, Voyage aux îles de Bourbak, Rouban et Canagua. (Guinée Portugaise.) *B. S. G. Marseille* 18, 5—14.
- Madrolle**, Claudius, L'Apertado, canal naturel entre la Casamance et le Cacheo. *Rev. de G., Paris*, 34, 430—433. \*
- Paroisse**, G., La Guinée portugaise. *B. S. G. Comm. Paris* 16, 589—591.

## d. Britische Besitzungen.

- Aldridge**, T. J., Wanderings in the Hinterland of Sierra Leone. *G. J., London*, 4, 123—140. 1:506 880.
- Bevölkerung** der Goldküste. *Erangel. Miss.-Mag.* 38, 127.
- Eckhardt**, Land, Leute und ärztliche Mission auf der Goldküste. 32 pag. ††. Basel, Missionsbuchh. 10 c.
- Ferguson**, G. E., Report on Mission to Atabubu. 26 pag. ††. Maps. London, 1891. 4.
- Guernet**, P., Sierra-Leone et l'intérieur en remontant le Niger. Par M. Charles Lemire. (Extrait du: „B. S. R. G. Londres“.) *B. S. normande G., Rouen*, 16, 122—124.
- Ingham**, [Bishop of Sierra Leone,] Sierra Leone after a Hundred Years. 370 pag. ††. London, Seeley. 6 s.
- Kaltbrunner**, Un chemin de fer de Lagos au Niger. *B. S. G. Comm. Paris* 16, 114—116.
- Lucas**, C. P., A Historical Geography of the British Colonies. Vol. 3. West Africa. 283 pag. \*. London, Clarendon Press. 7 s. 6 d.
- Rainfall** at Aburi, West Africa. [Gold Coast. 1891—93.] *Quarterly J. R. Meteorol. S., London*, 20, 233.
- Ramseyer**, Fritz, Eine Reise nach Anum und Boem. *Fernschau, Aarau*, 6, 140—157.

e. *Französische Besitzungen.*  
(Vergl. auch: Senegambien.)

- Albéca**, Alexandre L. d', Au Dahomey. *Le Tour du Monde, Paris*, **35**, II, 65—128. ††. 3\*.
- , D', Le Dahomey en 1894. *C.-R. S. G., Paris*, 1894, 305—310.
- Dahomé** nach den neuesten französischen Forschungen. *Globus, Braunschweig*, **66**, 264—269, 281—285. ††. 2\*.
- Dahomej** i jego stolica. [Dahomey, Land und Residenz.] *Kraj, Petersburg*, **20**, No. 18.
- Dahomey**. La mission Hess. *Rev. Française de l'Etranger et des Colonies, Paris*, **19**, 54—56.
- , Notice géographique, topographique et statistique sur le —; par les officiers de l'état major du corps expéditionnaire de Benin. Troisième, quatrième et cinquième parties. 66 pag. Paris, 1894, Baudoin.
- , Notice géographique, topographique et statistique sur le —. *Rev. Maritime et Col., Paris*, **122**, 241—301. ††.
- Deman**, Thomas, Quelques mots d'actualité sur Kotonou. *XIII<sup>e</sup> Congrès National des Sociétés de Géographie, Lille*, 427—434.
- Drevon**, Contribution à la géographie médicale; le pays des Soussous; topographie médicale de la Guinée française; moeurs et coutumes des habitants. *Arch. de méd. nav., Paris*, **61**, 321—357, 415; **62**, 5. 2\*.
- Hulot**, Baron, Historique des relations de la France avec la côte des Esclaves. *C.-R. S. G., Paris*, 1894, 316—318. — *C.-R. Ass. Franç. Avancement Sc., Paris*, **22**, II, 908—918.
- , Les relations de la France avec la côte des esclaves. *A. de l'école libre des sc. politiques*, 1894, No. 1.
- Lambinet**, E., Notice géographique, topographique et statistique sur le Dahomey. 35 pag. [Extrait de la „*Rev. maritime et coloniale*“, 1893, octobre.] Paris, 1893, Baudoin.
- Laumann**, E.-M., A la Côte occidentale d'Afrique. Préface de Jean Bayol. VII-266 pag. ††. Maps. Paris, 1894, Firmin-Didot & Co. Fr. 3,50.
- Maclaud**, En Guinée. *B. S. normande G.* **15**, 406—410.
- Madrolle**, Cl., Fodé Silah et les Iolas de la Casamance. *Rev. de G., Paris*, **34**, 337—344.
- , Claudius, L'Apertado, canal naturel entre la Casamance et le Cachéo. *Rev. de G., Paris*, **34**, 430—433. \*.
- , Cl., Notes d'un voyage en Afrique occidentale. De la Casamance en Guinées par le Fouta Diallo. 39 pag. Paris, 1894, Le Soudier.
- Monnier**, Marcel, Une jeune Colonie Côte d'Ivoire et Soudan méridional. *A. de G., Paris*, **3**, 409—427. †.
- Moskowitz** et **Dautier**, Sur la rivière Comoé. *B. S. G. Comm. Paris* **16**, 133—137.
- Ouémé**, L' — et la lagune de Kotonou. Par X... *A. de G., Paris*, **3**, 390—391. 4\*.
- Pobéguin**, La colonie de la Côte d'Ivoire. *B. S. G. Comm. Paris* **16**, 502—509.
- Pollák**, M. Leo, Képek Dahomeyböl. [Bilder aus Dahomey.] *Képek Folyóirat, Budapest*, **15**, 489—491. ††.
- Rouire**, Le Dahomey. Sa nouvelle division politique. *Rev. de G., Paris*, **34**, 345—349.
- Thébé**, Le Dahomey. *B. S. G. Toulouse* **13**, 338—343.
- , Possessions françaises du Golfe de Bénin. *B. S. G. Toulouse* **13**, 437—474. \* I : 500 000.
- Tinayre**, Abel, Onze mois au Dahomey. *Abrégé du B. S. Hongrois G., Budapest*, **22**, 66—78.
- , Abel, Tizenegy hónap Dahoméban. [Elf Monate in Dahome.] *Földrajzi Közlemények, Budapest*, **22**, 346—357.

## f. Deutsche Besitzungen.

- Bismarckburg**, Bilder aus —. *D. Kolonialzeitung, Berlin*, N. Folge 7, 134. ††.
- , Die Aufhebung der Station — in Togo. *D. Kolonialzeitung, Berlin*, N. Folge 7, 139—140.
- , Resultate der meteorologischen Beobachtungen in —. *Meteorol. Z., Wien*, 11, 105—106.
- Boeder**, Befahrung des Sio. *D. Kolonialblatt, Berlin*, 5, 146—148.
- Büttner**, R., Die Forschungsstation Bismarckburg in Adeli (Togoland). *Globus, Braunschweig*, 68, 1—7. ††.
- Conradt**, L., Tabellarische Uebersicht der an Negern des Adeli-Landes ausgeführten Aufnahmen. *V. Berliner Ges. f. Anthropol., Ethnol. u. Urgesch., Berlin*, 1894, (164)—(186). ††.
- [**Dankelman**, Freiherr v.,] Regenfall im Togolande. *Meteorol. Z., Wien*, 11, 477—478.
- Doering**, v., Erforschung des Innern. *D. Kolonialblatt, Berlin*, 5, 448—454.
- Frobenius**, H., Das Togogebiet und sein Hinterland. *Vossische Ztg., Berlin*, 1894, Sonntags-Beil. No. 17.
- Herold**, Anehó an der Togoküste. *D. Kolonialzeitung, Berlin*, N. Folge 7, 22—23.
- , Kratschi und Bismarckburg. *D. Kolonialzeitung, Berlin*, N. F. 7, 153—154.
- , Lome an der Togoküste. *D. Kolonialzeitung, Berlin*, N. Folge 7, 83—84.
- Koloniale Rundschau**. Togo. *D. Kolonialzeitung, Berlin*, N. Folge 7, 99, 125, 136, 161.
- Kolonien**, Die deutschen —. Togo. *Koloniales Jb., Berlin*, 6, 264—269.
- Kraus**, Jos., Kolonisation des Togogebietes. Ein Beitrag zur Lösung der sozialen Frage. 31 pag. München, Münchener Handelsdruckerei & Verlagsanstalt M. Poessl. M. 1.
- Misahöhe**, Die Resultate der meteorologischen Beobachtungen auf der Station — 1890/91. *Meteorol. Z., Wien*, 11, 37—38.
- Nachrichten** aus den deutschen Schutzgebieten. Togo. *D. Kolonialblatt, Berlin*, 5, 16—18, 45—46, 74, 130—132, 146—148, 191, 233, 289, 319, 344—345, 374, 426—428, 448—454, 555—556, 585—586, 609—610.
- Ramseyer**, Fritz, Eine Reise nach Anum und Boem. *Fernschau, Aurau*, 6, 140—157.
- Spieth**, J., Der Jehve-Dienst der Evhe-Neger. II. *M. G. Ges. (f. Thüringen) Jena* 13, 19—21.

## g. Das untere Niger-Gebiet.

- Flegel**, C., Il giornale dell' ultimo viaggio in Africa di Edoardo Flegel. IV. *S. Esplorazione Comm. Africa, Milano*, 1894, No. 2 e 3.
- Zappa**, C., A travers les pays du Bas-Niger. Lettre du Père — au Rév. Père Planque, supérieur général des Missions africaines de Lyon. *B. S. G. Lyon* 12, 419—426.

## D. Äquatoriales Afrika.

## 1. Allgemeines.

- Abkommen**, Das englisch-kongolisische —. *D. Kolonialzeitung, Berlin*, N. Folge 7, 89—91, 104.
- , Das — zwischen Deutschland und Frankreich. *D. Kolonialzeitung, Berlin*, N. Folge 7, 50—54. ††.
- zwischen Deutschland und Frankreich vom 15. März 1894, betreffend die Abgrenzung des Schutzgebietes von Kamerun und der Kolonie des französischen Kongo, sowie über die Festsetzung der deutschen und französischen Interessensphäre im Gebiete des Tschadsees. *D. Kolonialblatt, Berlin*, 5, 159—164.  
\* 1 : 4 500 000. [In deutscher u. französ. Spr.] Denkschrift dazu u. Anlage, 165—178.

- Adams, Cyrus C.**, Tropical Africa as a Factor in Civilisation. [12 pag.] *Our Day* 13, No. 78.
- Agreement** between Great Britain and His Majesty King Leopold II, Sovereign of the Independent State of the Congo, relating to the spheres of influence of Great Britain and the Independent State of the Congo in East and Central Africa. Signed at Brussels, May 12, 1894. Presented to both Houses of Parliament by Command of Her Majesty. May 1894. C.-7358. 5 pag. London, 1894. ½ d.
- , Papers relating to the — between Great Britain and His Majesty the King of the Belgians, Sovereign of the Independent State of the Congo. Signed at Brussels, May 12, 1894. Presented to both Houses of Parliament by Command of Her Majesty. May 1894. C.-7360. 5 pag. \*. C.-7390. 8 pag. London, 1894. 7 d. 1¼ d.
- Convention Franco-Allemande.** *B. S. Languedocienne G., Montpellier*, 17, 83—86. \*
- franco-allemande du Tchad. *Rev. Française de l'Étranger et des Colonies, Paris*, 10, 223—233. \*. — *Rev. S. G. Tours* 11, 29—42. \*
- , La — franco-allemande délimitant la frontière du Camerun. *Mouvement G., Bruxelles*, 11, 24, 28. \*
- franco-congolaise du 14 août 1894. *Rev. Française de l'Étranger et des Colonies, Paris*, 10, 538—540.
- , La — franco-congolaise et les limites de l'État du Congo. *Mouvement G., Bruxelles*, 11, 71—72.
- Daglan, Pierre**, La Délimitation franco-allemande dans la région du lac Tchad. 8 pag. (Publication de la Politique coloniale.) Paris, 1894, impr. Schlaeber. 4.
- D[ankelman]**, v., Das deutsch-französische Abkommen, das Hinterland von Kamerun betreffend. *V. Ges. E. Berlin* 21, 165—170. \* 1 : 9 000 000.
- Engler, A.**, Über die wichtigern Ergebnisse der neuern botanischen Forschungen im tropischen Afrika, insbesondere in Ostafrika. *Petermanns M., Gotha*, 40, 203—211, 234—241.
- Förster, Brix**, Der Kamerunvertrag. *Globus, Braunschweig*, 65, 257—259. \* 1 : 15 000 000.
- Franco-German Treaty**, The — and the „Hinterland“ of Cameroons. *G. J., London*, 3, 414—415. \* 1 : 9 000 000.
- Gibson, Walcot**, Geological Sketch of Central East Africa. *Rep. British Ass. Advancement Sc.* 63, 758—759.
- Grenzregulierung**, Deutsch-französische in West-Afrika. *D. Rundschau f. G. u. Statistik, Wien*, 16, 418—420. \* 1 : 8 000 000.
- Kamerun-Abkommen**, Nochmals das —. *D. Kolonialzeitung, Berlin*, N. Folge 7, 62—63.
- Lunda**, La frontière congo-portugaise dans le —. *Mouvement G., Bruxelles*, 11, 32—33. \*
- Marbeau, Édouard**, L'accord anglo-congolais et les responsabilités. *Rev. Française de l'Étranger et des Colonies, Paris*, 10, 329—339. \*
- Meyer, H.**, Le grandi linee di frattura nell'Africa Equatoriale. *S. Esplorazione Comm. Africa, Milano*, 1894, No. 6—7.
- Ravenstein, E. G.**, The Climatological and Hydrographical Conditions of Tropical Africa. — Third Report of the Committee consisting of . . . . *Rep. British Ass. Advancement Sc.* 64, 348—353.
- Rogozinski**, Huit années d'exploration dans l'ouest de l'Afrique équatoriale. 47 pag. Cairo-Cracovie, 1893. 4.
- Rouire**, L'accord franco-congolais. Délimitation du Congo français et du Congo belge. Le recul de l'Angleterre. Partage de la vallée du M'Bomou. *Rev. de G., Paris*. 35, 282—288.
- , La France et l'Allemagne dans l'Afrique Centrale. — La Délimitation du Cameroun et du Congo français. *Rev. des Deux Mondes, Paris*, 123, 882—908.
- , Le traité anglo-congolais, ses origines, ses conséquences au point de vue géographique. *L'Empire des Indes-Noires. Rev. de G., Paris*, 35, 73—81.

- chrader, F.**, La convention anglo-congolaise. *Nouvelles Géographiques, Paris, 4*, 104. \*
- , F.**, La convention franco-allemande du Camérout-Congo. *Nouvelles Géographiques, Paris, 4*, 49—50. \*
- svin-Desplaces, L.**, L'Oubangui français et le Congo belge. *Nouvelles Géographiques, Paris, 4*, 139—140. \*
- mith, C. S.**, The Anglo-German Boundary in East Equatorial Africa. Proceedings of the British Commission, 1892. *G. J., London, 4*, 424—437. \*
- raité Anglo-Congolais.** *Rev. S. G. Tours 11*, 153—157. \*
- entre la France et le Congo.** *B. S. G. Lyon 12*, 444—448.
- , Le — franco-congolais.** *B. S. G. Toulouse 13*, 395—400.
- rattato franco-germanico per l'„Hinterland“ del Camerun.** *B. S. G. Italiana, Roma, (3) 7*, 262—270. \*
- roille, G.**, Les conditions sanitaires de l'Afrique tropicale et en particulier du Congo. *Rev. gén. des Sc. pures et appliquées 5*, 809—819.

- ast Africa**, Map of the Southern Portion of —. 1 : 1 584 000. To illustrate „Africa No. 2 (1894)“. Presented to both Houses of Parliament by Command of Her Majesty. April 1894. C.7351. London, 1894. 6 d. 4.
- ansen, J.**, Bassins du Haut-Nil et Moyen-Congo. Carte détaillée, treize feuilles, dressée par —. 1893. Scale 1 : 1 750 000. Paris.

2. Literatur, betreffend Stanley und Emin Pascha.

- nerbach, B.**, Les résultats de la dernière expédition d'Emin-Pascha. *A. de G., Paris, 4*, 76—85.
- min Pascha's**, Ein Schreiben —. Mitgetheilt von Adolf Kettner. *D. Rundschau f. G. u. Statistik, Wien, 18*, 241—246.
- 's letzte Tagebücher in Briefen an seine Schwester.** *Westermanns Illustr. D. Monats-Hefte, Braunschweig, 73*, 1—16, 169—185, 311—325, 455—471, 597—612, 743—757. ††.
- 's, Zu — Gedächtniss.** Von Franz Stuhlmann. *Gaea, Leipzig, 30*, 170—176.
- 's, Zum Gedächtniss —.** Von Fritz Regel. *Naturw. Wochenschr., Berlin, 9*, 29—35. (Mit Portrait.)
- min Paschia e la missione cattolica dell'Africa centrale.** *La Nigrizia, Verona, 12*, No. 1.
- obelt, W.**, Emin Paschas letzte Reise. *Vom Fels zum Meer, Stuttgart, 1894*, II, 80—88. ††.
- enz, Oskar**, Henry Stanley und seine afrikanischen Entdeckungsreisen. *Fernschau, Aarau, 6*, 3—17.
- elohard, Paul**, Emin Pascha, ein Vorkämpfer der Kultur im Innern Afrikas. Mit Original-Abbildungen von R. Hellgrewe. 2. Auflage. IV—391 pag. Leipzig, O. Spamer. M. 6. Geb. in Leinw. M. 7,50.
- almon, A** travers le monde. Les Grands Explorateurs. Au pays des crocodiles. Emin-Pacha; Une révolte au pays des crocodiles. 160 pag. \*. [Bibliothèque universelle de poche. série Y, 9.] Paris, Fayard et fils. 25 cent. 32.
- , A** travers le monde. Les Grands Explorateurs. Au pays des grands lacs. La Mission Stanley au Victoria-Nyanza. 160 pag. [Bibliothèque universelle de poche. série Y, 5.] Paris, Fayard et fils. 25 c. 32.
- , A** travers le monde. Les Grands Explorateurs. Au pays des hippopotames. Stanley et Emin-Pacha. 160 pag. \*. [Bibliothèque universelle de poche. série Y, 8.] Paris, Fayard et fils. 25 c. 32.
- , A** travers le monde. Les Grands Explorateurs. Au pays des hippopotames. Stanley à la recherche d'Emin-Pacha. 160 pag. \*. [Bibliothèque universelle de poche. série Y, 7.] Paris, Fayard et fils. 25 cent. 32.
- , A** travers le monde. Les Grands Explorateurs. Au pays des perroquets. Enlèvement d'Emin-Pacha par Stanley. 160 pag. \*. [Bibliothèque universelle de poche. série Y, 10.] Paris, Fayard et fils. 25 cent. 32.

- Salmon, A** travers le monde. Les Grands Explorateurs. Au pays des singes Stanley sur le Congo. 160 pag. \*. [Bibliothèque universelle de poche. série Y, 6.] Paris, Fayard et fils. 25 cent.
- Stanley, Henry M.**, V nejtmnější Africe Preložili. [Im dunkelsten Afrika.] Tschechische Übersetzung von G. Dörfl, El. Krásnohorský u. P. Sobotka. Billige Volksausgabe. I. Bd. XVI-323 pag. \*. M. 3. II. Bd. Heft 11-15. pag. 1-128. à M. 0,30. Prag, 1894, I. R. Vilimek.
- Strzemięnozyk, Stanley i Emin Pasza.** [Stanley und Emin Pascha.] *Przeegl. polszeczny, Krakau*, 31, 360-372; 32, 11-32, 234-246.
- Stuhlmann, F.**, Expedition in das Gebiet der Aequatorialprovinz. *J. Ber. G. Ges. München*, 1892/93, XV-XVII.
- Uhl, Gust.**, Emin Pascha und die deutschen Besitzungen in Ostafrika. 39-2 pag. Leipzig, G. Uhl. M. 0,50.

## 3. Inseln der Biafra-Bai.

- Hajota, Wejście na szczyt Clarence Pic.** [Die Besteigung von Clarence Pik (auf Fernando Poo).] *Przeegl. tygodniowy, Warszawa*, 27, 45-46.

- Ilha do Principe, Carta da . . .** 2ª edição. 1 : 100 000. Lisboa, Comissão de Cartographia.

## 4. Kamerun.

(Vergl. auch: Französisch Kongo.)

- Christ, H.**, Ins Innere von Kamerun. Eine Missionsreise. Nach Mitteilungen Autenrieths erzählt. 32 pag. ††. Basel, Missionsbuchh. 10 c.
- Congo et Adamaua. Mission Ponal à Yola.** — L'occupation de la haute Sangha. *Rev. Française de l'Étranger et des Colonies, Paris*, 10, 724-732.
- Dusén, P.**, Om Kamerunområdet. *Ymer, Stockholm*, 14, 65-120. ††. \* 1 : 500 000.
- , P., Om nordvästra Kamerunområdets geologi. *Geol. Fören. Stockholm Förhandl.* 16, 29-63. ††. \* 1 : 1 000 000.
- Gesundheitsstation.** Die sanitären Einrichtungen und die Anlage einer — im Kamerun-Gebirge. *D. Kolonialbl., Berlin*, 5, 69-74.
- Kamerun, Bilder aus —.** *D. Kolonialzeitung, Berlin*, N. Folge 7, 64. ††.
- und der Tschadsee. *Grenzboten*, 1894, II, 437-444, 535-541.
- , Skizze der Kolonie — zur Uebersicht der Abkommen zwischen dem Deutschen Reiche, Grossbritannien und Frankreich, sowie der deutschen Expeditionen in das Hinterland. 1 : 4 500 000. 35 × 26 cm. Lithogr. Berlin, D. Reimer. M. 0,50.
- , Zum Klima des deutschen Schutzgebietes von —. I. Baliburg. II. Yaünde. *Meteorol. Z., Wien*, 11, 16-21, 64-67.
- Koloniale Rundschau. Kamerun.** *D. Kolonialzeitung, Berlin*, N. Folge 7, 27-28, 44, 58-59, 70, 86, 99, 124-125, 135-136, 161.
- Kolonien, Die deutschen —.** Kamerun. *Koloniales Jb., Berlin*, 6, 201-211.
- Löblich, Kamerun und sein Hinterland.** *J.-Ber. Ver. B. Metz* 16, 97-112. \*.
- Munz, G.**, Das Mangrovegebiet in Kamerun. *Fernschau, Aarau*, 6, 60-76.
- Nachrichten** aus den deutschen Schutzgebieten. Kamerun. *D. Kolonialblatt, Berlin*, 5, 15-16, 45, 68-74, 111-112, 128-130, 189-191, 212-213, 253-257, 281-289, 319, 340-344, 373-374, 406-408, 424-426, 448, 504-508, 553-555, 585, 609, 633-634. ††.
- Passarge, [Siegfried], Bericht** über die Expedition des Deutschen Kamerun-Komitees in den Jahren 1893/94. *V. Ges. B. Berlin* 21, 369-738 [378]. \* 1 : 3 000 000.
- , Bericht über die Expedition des Deutschen Kamerun-Komitees in den Jahren 1893/94. *M. G. Ges. (f. Thüringen) Jena* 13, 109-112.
- [—, Siegfried.], Die deutsche Expedition nach dem Kameruner Hinterland. *Beilage z. Allgem. Ztg.*, 1894, No. 58, 5-7.



- Richardson**, C. H., Observations among the Cameroon tribes of West Central Africa. *Mem. Int. Congress of Anthr. Chicago*, 1894, 199—207.
- [**Söhöne**,] Reise nach dem oberen Camerofluss. *D. Kolonialblatt*, Berlin, 5, 553—555.
- Spengler**, Bericht des Kaiserlichen Vizekonsuls — über die Anbaufähigkeit des Gebietes des Bezirksamts Victoria der Kolonie Kamerun. *D. Kolonialblatt*, Berlin, 5, 282—288.
- Staudinger**, P., Die Expedition v. Uechtritz. *D. Kolonialzeitung*, Berlin, N. Folge 7, 54—56.
- Strantz**, Victor v., Die Edeastation im Schutzgebiete von Kamerun. *Aus allen Welttheilen*, Leipzig, 25, 229—234. ††.
- , V. von, Die Jaunde-Station im Hinterlande von Süd-Kamerun. *Aus allen Welttheilen*, Leipzig, 25, 195—198. ††.
- Zintgraff**, Eug., Nord-Kamerun. Schilderung der im Auftrage des Auswärtigen Amtes zur Erschliessung des nördlichen Hinterlandes von Kamerun während der Jahre 1886—1892 unternommenen Reisen. VII-467 pag. ††. \*. Berlin, Gebr. Pachtel. M. 12. Geb. in Leinw. M. 14.

**Voelt**, L. v. d., Reisewege Dr. E. Zintgraff's in dem Schutzgebiete von Kamerun. 1885 bis 1892. 1: 1 500 000. Entw. u. gez. v. —. 1894.

#### 5. Französisch-Kongo.

(Vergl. auch: Kamerun.)

- Barrat**, Maurice, Sur la géologie du Congo français. *C.-R. Ac. Sc.*, Paris, 119, (758)—(761).
- , Maurice, Trois coups géologiques du Congo français. *C.-R. Ac. Sc.*, Paris, 119, (703) (705).
- Berton**, Jules, Quelques mots sur une exploration au Congo français. De Lastourville sur l'Ogooué à Samba sur le N'Gounié. *B. S. G. Comm. Paris* 16, 94—101.
- Bertrand**, M., La Géologie et les mines du bassin du Niari. *Rev. gén. des Sc. pures et appliquées* 5, 792—796. \* 1: 500 000.
- Bourdarie**, P., A la côte du Congo français (notes et impressions). 32 pag. Paris, 1894, Libr. africaine.
- Bugiel**, W., Wyprawa Dybowskiego do wnętrza Afryki. [Dybowski-Expedition in das Innere von Afrika.] *Prawda*, Warschau, 13, 482—484.
- Olozel**, De la rivière Kémo au Niger (Expédition Maistre). *C.-R. Ass. Franç. Avancement Sc.*, Paris, 22, II, 905—908.
- Congo** et Adamaua. Mission Ponel à Yola. — L'occupation de la haute Sangha. *Rev. Française de l'Étranger et des Colonies*, Paris, 19, 724—732.
- Congo français**. Le ... Par S. G. *B. S. G. Toulouse* 13, 140—151.
- Cornet**, J., La géologie de l'Ogowe d'après une exploration de M. Maurice Barrat. *Mouvement G.*, Bruxelles, 11, 107—108.
- Cornille**, A., et J. Goudard, Avant-projet d'une voie de communication du Stanley - Pool à la mer. *Rev. gén. des Sc. pures et appliquées* 5, 786—791. \* 1: 200 000.
- Deloncle**, J., et L. Delavaud, Le Congo français au point de vue historique et politique. *Rev. gén. des Sc. pures et appliquées* 5, 773—786. \*.
- Demanche**, Georges, Haut-Congo. *Rev. Française de l'Étranger et des Colonies*, Paris, 19, 476—481.
- Dybowski**, Jan, W krainie ludożerców. [Im Lande der Menschenfresser.] *Wędrowiec*, Warschau - Lemberg, 31, 573—575, 589—591, 605—606, 621—622. ††.
- Foret**, Auguste, Les rivières N'Dogo et N'Gové. *C.-R. S. G.*, Paris, 1894, 417—420. \* 1: 1 000 000.

- Gabon - Congo.** Par A. *Rev. Française de l'Étranger et des Colonies, Paris, 19,* 53—54.
- Hann, J.,** Zum Klima am Congo. *Meteorol. Z, Wien, 11,* 352.
- Jacob, Léon,** La vallée du Niari-Kouilou. Reconnaissances préliminaires pour l'étude des voies de communication. *B. S. G., Paris, (7) 15,* 403—429.  
\* 1 : 850 000.
- Lecomte, H.,** Les produits végétaux du Congo français. *Rev. gén. des Sc. pures et appliquées 5,* 797—808. ††. \* 1 : 4 000 000.
- Maistre, C.,** Du Congo au Niger à travers l'Afrique centrale. *B. S. G. Lyon 12,* 201—223. \* — *B. S. Languedocienne G., Montpellier, 17,* 36—63. \* 1 : 3 000 000.
- Martin, Friedl,** Ein Streifzug in das französische Kongogebiet. *Aus allen Welttheilen, Leipzig, 25,* 435—440.
- Payeur-Didelot,** Deux ans et demi au continent mystérieux. — Notes et mémoires sur le Gabon-Congo et la côte occidentale d'Afrique. *B. S. G. de l'Est, Nancy, 18,* 51—69, 225—262, 369—424. \* 1 : 3 700 000.
- Ratier, De Loango à N'Djola.** *B. S. G. Toulouse 13,* 348—351.
- Salmon, A** travers le monde. Les Grands Explorateurs. Au pays des nains. Le Massacre de la mission Crampel. (Bibliothèque universelle de poche. série Y, 2). 160 pag. \*. Paris, Fayard et fils. 25 cent. 32.
- , A travers le monde. Les Grands Explorateurs. Au pays des cannibales. La Mission Dybowski; Châtiment des assassins de Crampel. 160 pag. \*. (Bibliothèque universelle de poche. série Y, 3). Paris, Fayard et fils. 25 cent. 32.
- Sevin-Desplaces, L.,** Setté-Kama et la N'Dogo. *Nouvelles Géographiques, Paris, 4,* 122—123. \*
- Treille, G.,** Les conditions sanitaires de l'Afrique intertropicale et en particulier du Congo. *Rev. gén. des Sc. pures et appliquées 5,* 809—819.
- Uzès, Duchesse d',** Le Voyage de mon fils au Congo. 342 pag. ††. 2 \*. Paris, 1894, Plon, Nourrit & Cie. Fr. 20.

---

**Congo,** Atlas des côtes du — français en 22 feuilles. Sous-Secrétariat d'état des colonies, service géographique. 1 : 80 000. à 49,5 × 32 cm. Lith. Paris, H. Le Soudier. M. 8. à Blatt M. 0,40.

#### 6. Portugiesisches Kolonialgebiet an der Westküste.

- Lecomte, A** travers la Haute-Cimbébasie (Afrique occidentale). *Miss. cath. 26,* 236—238, 253—255, 262—265, 271—274, 285 ff.
- , Entre o Cunene e o Zambeze. Carta do Padre —. *B. S. G. Lisboa 13<sup>a</sup> Ser.,* 1163—1165. \* 1 : 3 000 000.
- Lemaitre, H.,** Dans le Bas-Congo (1890 - 92). *B. S. G. Rochefort 16,* 89—123.  
\* 1 : 200 000.

#### 7. Kongostaat.

##### a. Chorographie und Reisen.

- Baesten, V.,** Les missionnaires Belges au Congo. *Précis historiques, Bruxelles, (3) 2,* 145—158; (3) 4, 217—220.
- Belges,** Les — au Congo. *Rev. Française de l'Étranger et des Colonies, Paris, 19,* 541—544.
- Bomokandi, Le —.** *Le Congo Illustrée, Bruxelles, 3,* 109—111.
- Bula N'Zan, [Henry Bailey,]** Travels and Adventures in the Congo Free State and its Big Game Shooting. XVIII-336 pag. ††. \*. London, 1894, Chapman and Hall. 14 s.
- Chaltin,** Exploration de la Lulu et de l'Aruwimi. *Le Congo Illustrée, Bruxelles, 3,* 105—108. ††.

- Chapaux, Albert**, Le Congo historique, diplomatique, physique, politique, économique, humanitaire et colonial. Ouvrage contenant une grande carte en quatre feuilles, tirée en couleurs, 6 cartes, croquis et plans intercalés dans le texte, 163 portraits, types d'indigènes, vues, etc. X-887 pag. Bruxelles, 1894, C. Rozez. Fr. 20.
- Delporte**, Les résultats scientifiques de l'expédition Delporte. *Mouvement G., Bruxelles*, 11, 19-20.
- Dhanis**, La campagne arabe au Congo. *B. S. R. Belge G., Bruxelles*, 18, 369-399. \*.
- , La région au sud du Stanley-Pool de Lutete au Kwango. *Mouvement G., Bruxelles*, 11, 91-92. \* 1: 1 130 000.
- Droogmans, Hubert**, Catalogue de la Section congolaise à l'Exposition universelle d'Anvers, 1894, précédée d'une notice d'ensemble sur le Congo, son histoire, sa géographie, son ethnographie, sa situation économique et son organisation politique.
- Dutron, A.**, La question de l'Oubanghi-Ouellé. *B. S. R. Belge G., Bruxelles*, 18, 231-244.
- Förster, Brix**, Der englisch-belgische Vertrag und die neuen Grenzen des Kongostaates. *Globus, Braunschweig*, 66, 10-12. \*.
- Francoqui et Cornet**, Le plateau des Sambas. *Mouvement G., Bruxelles*, 11, 64-65. — et —, L'exploration du Lubudi. *Mouvement G., Bruxelles*, 11, 31-32. \*.
- Haut-Congo**, Société du —. *Mouvement G., Bruxelles*, 11, 94-96. \* 1: 5 000 000.
- Kwango**, Mission du — (Congo belge). Lettres des missionnaires. *Précis historiques, Bruxelles*, (3) 2, 217-225, 266-275, 309-324, 355-366, 409-426, 467-475, 501-520, 535-540; (3) 3, 24-44, 65-85, 118-136, 165-179, 218-237, 273 277, 304-326, 378-391, 435-442, 449-473, 527-536, 545-584; (3) 4, 19-45, 57-76, 105-133, 168-194, 234-256, 273-299, 337-359, 369-403, 429-449, 491 506, 534-555, 562-576. 5 †. 3 \*.
- Lemaire**, Une exploration dans le Ruki *Le Congo Illustré, Bruxelles*, 3, 14-15, 28-30. ††.
- Lemaitre, H.**, Dans le Bas-Congo (1890-92). *B. S. G. Rochefort* 16, 89-123. \* 1: 200 000.
- Lukuga**, The Exploration of the —. *G. J., London*, 3 417-418.
- Martin, Friedl**, Afrikanische Skizzen. 136 pag. München, 1894, Lindauer.
- , Friedl, Reise im Kongostaat. *Aus allen Welttheilen, Leipzig*, 26, 265-270, 281-290.
- Massari, A. M.**, Lo Stato libero del Congo. *Atti del Primo C. G. Italiano, Genova*, 2, II, 382-398.
- Masui, Th.**, D'Anvers à Banzyville. *Le Congo Illustré, Bruxelles*, 3, 82-84, 92-95. ††.
- , D'Anvers à Banzyville. 145 pag. ††. Bruxelles, 1894. 4.
- Mohun**, Sur le Congo de Kassongo au confluent de la Lukuga. Exploration d'une nouvelle section inconnue du fleuve. *Mouvement G., Bruxelles*, 11, 84-85. \* 1 700 000.
- Peltzer, Jules**, Le Congo. *B. S. R. Belge G., Bruxelles*, 18, 61-67.
- Ramaix, Maurits De**, en Edward Poffé, Beschaving en rijkdom van Belgisch Congo. 286 pag. 54 †. Antwerpen. 1894, Van Os-De Wolf. Fr. 1.
- Robyns, F.-A.**, Aardrijkskunde der lagere scholen met geschiedkundige aantekeningen voor België. Nieuve geïllustreerde uitgave. 192 pag. ††. Luik, 1893, H. Dessain. Fr. 0,90. 16.
- Tanganika**, Les Pères Blancs au —. *Rec. Française de l'Étranger et des Colonies, Paris*, 19, 111-113. \*.
- Thierry, L.**, L'exploration du Ruki. *Mouvement G., Bruxelles*, 11, 2.
- Thys, Alb.**, Conférence sur le Congo. 40 pag. ††. Bruxelles, 1894. 4.
- Vandevliet, Clément**, L'exploration de l'Uelle de Djabbir à Suruangu. *Le Congo Illustré, Bruxelles*, 3, 114-117, 121-125, 131-135, 140-143, 147-150, 164-167, 172-175. ††. \*.

- Villa, Ettore**, Lo stato indipendente del Congo e la Colonia italiana. *B. Sezione Fiorentina della S. Africana d'Italia* (2) 1, 184—193. — *G. per Tutti, Milano*, 1894, No. 9.
- Vourloud**, Souvenirs de trois années au Congo: Banana, Boma, Moanda. *Le Globe J. G., Genève*, 33, B. 42—45.
- Wauters, A.-J.**, La conquête du Manyema par le commandant Dhanis. *Le Congo Illustré, Bruxelles*, 3, 153—160. ††. \*
- , A.-J., L'exploration de la Lukuga l'émissaire du lac Tanganika par l'expédition Delcommune. *Mouvement G., Bruxelles*, 11, 27—28. \*
- W[—], A.-J.**, De Luluabourg au Tanganika. *Mouvement G., Bruxelles*, 11, 106—107. \* 1: 1 500 000.

*b. Physique Géographie.*

- Cornet, J.**, Die geologischen Ergebnisse der Katanga-Expedition. *Petermanns M. Gotha*, 40, 121—130. \* 1: 2 000 000.
- , J., Les formations postprimaires du bassin du Congo. *A. S. Géol. Belgique, Liège*, 21, 193—279. \* 1: 2 000 000.
- , J., Les Gisements métallifères du Katanga. *Mém. S. Sc. . . du Hainaut. Mons*, 1894. 56 pag.
- Delporte, A.**, et L. Gillis, Observations astronomiques et magnétiques exécutées sur le territoire de l'État Indépendant du Congo. *Mém. couronnés et Mém. des Savants étrangers publiés par l'Ac. R. Sc. Lettres et Beaux-Arts de Belgique, Bruxelles*, 53, No. 6. 114 pag. 4 †.
- Diderrich, N.**, Au lac Tanganika. Les tremblements de terre. *Mouvement G., Bruxelles*, 11, 23—24.
- Équateurville**, Observations météorologiques faites à — (Congo). *Ciel et Terre, Bruxelles*, 15, 236—243.
- Förster, B.**, Das Klima des mittleren Congo. *Globus, Braunschweig*, 65, 278.
- , Brix, Die Plastik des Kongobeckens. *Globus, Braunschweig*, 66, 154—156. \*
- Hann, J.**, Meteorologische Beobachtungen 1891/92 zu Equateurville am Kongo. *Meteorol. Z., Wien*, 11, 478—479.
- Haut-Oubanghi**, Les rapides du —. *B. S. R. Belge G., Bruxelles*, 18, 494—501. ††.
- Lemaire, Ch.**, Le climat à la station d'Équateurville. *Mouvement G., Bruxelles*, 11, 24.
- , Ch., Station d'Équateurville. Observations météorologiques. Faites du 1<sup>er</sup> mai 1891 au 31 décembre 1892. *B. S. R. Belge G., Bruxelles*, 18, 34—60. ††.
- Le Marinel, G.**, Les Rapides du Ubangi. *B. officiel de l'État du Congo*, 1894, 167—171. — *Mouvement G.*, 1894. 2 \*.
- Ubangi-Uelle**, Les rapides de l'—. *Mouvement G., Bruxelles*, 11, 87—88. \* 1: 500 000.
- Wauters, A.-J.**, Le relief du bassin du Congo et la genèse du fleuve. *Mouvement G., Bruxelles*, 11, 39—42, 53—56. ††. 3 \* 1: 10 000 000, 1: 2 000 000, 1: 820 000. — 70 pag. ††. cartes. Bruxelles, 1894, Weissenbruch. Fr. 5. 4.

*c. Biologique Géographie.*

- Briart, Paul**, Les plantes alimentaires du Congo. *Le Congo, Illustré, Bruxelles*, 3, 96, 127—128, 143—144. ††.
- Dewèvre, Alfred**, Les Plantes utiles du Congo. *B. S. R. Belge G., Bruxelles*, 18, 5—33, 97—127.
- , Alfred, Les plantes utiles du Congo. 2<sup>e</sup> édition revue et corrigée. 68 pag. Bruxelles, 1894, G. Carré. Fr. 1.

*d. Anthropogéographie.*

- Chefs Arabes**, Les — du Haut Congo. *Le Congo Illustré, Bruxelles*, 3, 17—20, 30—32, 38—39, 46—47, 50—51. ††.
- Dybowski, Jean**, Pygmées du Congo. *La Nature, Paris*, 22, II, 305—307. ††.

- robenius**, Leo V., Die Ba Tshonga. Eine Rassenreihe im östlichen Congo-Becken. *Globus, Irutuusclueig*, 85, 206—210. ††. \* 1: 10 000 000.
- orin**, Kwango et Lunda, peuplades de la frontière portugaise. *Le Congo Illustré, Bruxelles*, 3, 2—3, 10—11. ††.
- igne**, E. De, La tribu des Banza. *Le Congo Illustré, Bruxelles*, 3, 68—70.
- opulations**, Les — du Haut Ubangi. *Le Congo Illustré, Bruxelles*, 3, 137—139. ††.
- ms**, A., Malarial fevers on the Congo. 30 pag. Lukolela, 1894, impr. de la mission. 12.
- tuhlmann**, F., Ein Wahehe-Skelet und die ethnologische Stellung der Lendú. *V. Berliner Ges. f. Anthrop., Ethnol. u. Urgesch., Berlin*, 1894, (422)—(424).
- ilwerth**, Chez les Mongwandies. *Le Congo Illustré, Bruxelles*, 3, 175—176. ††.
- 
- robenius**, Leo V., Der Handel im Kongobecken. *D. G. Blätter, Bremen*, 17, 208—229.
- inauguration**, L'— du chemin de fer du Congo. *Mouvement G., Bruxelles*, 11, 5—7. \*.
- ongo-Eisenbahn**, Die —. *Arch. f. Post u. Telegraphie, Berlin*, 22, 56—57.
- eroy-Beaulieu**, P., Congo: L'Etat et le communisme national. *Economiste*, 1894, 21 mars.
- losse**, Eugène, Le chemin de fer du Congo en avant avec la brigade d'études. *Le Congo Illustré, Bruxelles*, 3, 26—27, 35—37, 42—43, 54—56, 60—63, 71—72, 76—78. ††.
- [auters]**, A.-J., Les missions catholiques au Congo. *Le Congo Illustré, Bruxelles*, 3, 169—171, 195—197. ††.

## e. Historische Geographie.

- aesten**, V., Les Jésuites au Congo (1548—1759). *Précis historiques, Bruxelles*, (3) 1, 529—546; (3) 2, 55—75, 101—122, 241—258, 433—457.

## f. Karten.

- arte de l'Etat indépendant du Congo**, d'après les renseignements fournis par les explorateurs et par la mission scientifique belge. 1:4 000 000. 2<sup>e</sup> édit. Bruxelles, 1894. J. Lebègue et Cie.
- hapaux**, Albert, Carte générale de l'État indépendant du Congo. 1:1 852 000. 4 feuilles en couleur. Bruxelles, Charles Rozet, éditeur.
- ansen**, Bassins du Haut-Nil et Moyen-Congo. Carte détaillée en treize feuilles. 1:750 000. Paris, 1894.
- , J.**, Rives du Congo entre l'embouchure et Kasongoué. Carte détaillée, seize feuilles. 1:400 000. Paris, 1894, Le Soudier. En portefeuille en-4°. Fr. 40.

## 8. Britisch Ost-Afrika.

- occhi**, A., Ludovico von Hoehnel e la Spedizione Chanler. *B. S. G. Italiana, Roma*, (3) 7, 90—94.
- lliot**, Mr. Scott —'s Expedition to Mount Ruwenzori. *G. J., London*, 4, 349—352.
- , Mr. Scott** —'s Ruwenzori Expedition. [With an introduction by W. T. Thiselton-Dyer.] *Nature, London and New York*, 50, 549—550.
- reat Lakes**, The Last — of Africa, by H. R. M. *Nature, London and New York*, 40, 457—459. ††.
- regory**, J. W., An Expedition to Mount Kenya. *Fortnightly Rev., London*, N. Series 55, 327—337.
- , J. W.**, Contributions to the Geology of British East Africa. — Part I. The Glacial Geology of Mount Kenya. *Quarterly J. Geol. S. London* 50, 515—530.

- Gregory, J. W.**, Contributions to the Geology of British East Africa. *Ph Mag. a. J. of Sc., London*, (5) 38, 504.
- , J. W., Contributions to the Physical Geography of British East Africa. *G. London*, 4, 289—315, 408—424, 505—524. ††. \* 1: 1 000 000.
- , J. W., Mountaineering in Central Africa, with an attempt on Mount Ken *Alpine J., London*, 17, 89—104. ††.
- , Dr. —s Journey to Mt. Kenia. *Nature, London and New York*, 49, 276—2
- Guernet, P.**, Exploration de la rivière Tana. (Extrait du: „*B. S. R. G. Londre B. S. normande G., Rouen*, 16, 124—126.
- Handbook** of British East Africa, including Zanzibar, Uganda, and the Territ of the Imperial British East Africa Company. Prepared in the Intellige Division, War Office, 1893. 176 pag. Maps. London, 1893, Harri and Sons.
- Hobley, C. W.**, Peoples, places, and prospects in British East Africa. *G. London*, 4, 97—123. ††.
- Höhnel, Ludwig v.**, Discovery of Lakes Rudolf and Stefanie: a narrative of co Samuel Teleki's exploring and hunting expedition in Eastern Equatorial Af in 1887 and 1888, by his companion —. tr. by Nancy Bell. 2 vol. 435 and 12-397 pag. ††. 5 \*. New York, 1894, Longmans, Green & Co. \$ 12. — London, Longmans. 42 s.
- , Ludwig Ritter von, Zur Karte des nordöstlichen Kenia-Gebiets. *Peterma M., Gotha*, 40, 193—196. †.
- Lugard, F. D.**, The Rise of our East African Empire. *United Service M London*, N. Series 8, 410—419.
- Maackenzie, George S.**, Uganda and the East African Protectorates. *Fortnigt Rev., London*, N. Series 56, 882—894. \*.
- Mével, Le pays et la mission du Taita (Zanguebar).** *Miss. cath.*, 1894, 405—4 417—421.
- Palisa, J.**, Die Länge von Borati (Hameye). *Petermanns M., Gotha*, 40, 196—1
- Portal, Gerald**, Reports relating to Uganda. Presented to both Houses of I liament by Command of Her Majesty. March 1894. C. - 7303. 55 1 London, 1894. 6 d.
- , Gerald, The British Mission to Uganda in 1893. By the late Sir —. Ed with a Memoir by Rennell Rodd. With a Diary of the late Raym Portal and an Introduction by Lord Cromer. XLVI-351 pag. ††. London, 1894, E. Arnold. 12 s. — New York, 1894, imported by Cha Scribner's Sons. cl., \$ 8.40.
- Ravenstein, E. G.**, Part of a Report on Meteorological Observations in Bri East Africa for 1893. *J. Manchester G. S.* 10, 317—320.
- , E. G., Report on Meteorological Observations in British East Africa for 18 Published by Authority of the Directors of the Imperial British East Af Company. 12 pag London, 1894, George Philip and Son. 6 d.
- Reed, J. Howard**, The Uganda Experiences of Mr. F. C. Smith („Simisi“). *Manchester G. S.* 10, 222—226.
- Richter, Julius**, Uganda. Ein Blatt aus der Geschichte der evangelischen Miss und der Kolonialpolitik in Centralafrika. Gütersloh, 1893.
- Rouire, Les Anglais sur le haut Nil. L'annexion de l'Ouganda et la conquête l'Ounyoro.** *Rev. de G., Paris*, 36, 147—154.
- Ru-Nssoro, Le —.** *Rev. S. G. Tours* 11, 160—164. \*.
- Stock, S. G.**, The Story of the Uganda and the Victoria Nyanza Mission. 2 ed., Revised to Date. London, Religious Tract Society. 3 s. 6 d.
- Stuhlmann, Franz**, Land und Leute von Uganda. *M. Ver. E. Leipzig*, 18 XXV—XXX.
- Uganda**, Die britische Mission nach — im Jahre 1893. *D. Rundschau f. G Statistik, Wien*, 17, 69—73.
- Zanguebar, angielski.** [Englisch-Zanguebar.] *Missye katolickie, Lemberg*, 1892, --19, 43—48, 61—66, 106—110, 134—139, 151—155, 182—186. ††.

## 9. Deutsch Ost-Afrika.

## a. Landeskunde und Reisen.

- Asmussen, P.**, Die Entdeckung der Nilquellen. Mit einem Nachtrag aus Oskar Baumanns Werk: „Durch Massailand zur Nilquelle“. *D. G. Blätter, Bremen*, 17, 144—156.
- Baumann, Oskar**, Die Warundi und die Mondberge der Alten. *Correspondenz-Blatt d. D. Ges. f. Anthropol., Ethnol. u. Urgesch., München*, 25, 53—55.
- , Oskar, Die Warundi und die Mondgebirge der Alten. [Aus: „Oskar Baumann: Durch Massailand zur Nilquelle.“] *Gaea, Leipzig*, 30, 521—525.
- , Osk., Durch Massailand zur Nilquelle. Reisen und Forschungen der Massai-Expedition des deutschen Antisklaverei-Komitee in den Jahren 1891—1893. Mit 27 Vollbildern und 140 Text-Illustrationen in Heliogravuren, Lichtdrucken und Autotypen nach Photographien und Skizzen des Verfassers von Rud. Bacher und Ludw. Hans Fischer und 1 (farbigen) Original-Karte in 1 : 1 500 000 reducirt von Bruno Hassenstein. XIV-385 pag. Berlin, D. Reimer. M. 14. Geb. M. 16.
- , Oscar, Durch Mossai [!] Land zur Nilquelle. *Tagblatt 66. Vers. D. Naturf. u. Ärzte in Wien*, 1894, 354—358.
- , Oscar, Europäische Siedelungen in Ostafrika. *D. Kolonialzeitung, Berlin*, N. Folge 7, 79—81.
- , Oskar, Reise durch das Massailand und zu den Nilquellen. *M. Ver. E. Leipzig*, 1893, XLII—XLVI.
- , Oskar —s Reise durch Massailand. Von A. V. *Globus, Braunschweig*, 65, 385—390. ††.
- , Oskar —'s Reise durch Massailand zur Nilquelle. *D. Rundschau f. G. u. Statistik, Wien*, 16, 504—508. ††.
- Baur et Le Roy**, A travers le Zanguebar. Voyage dans l'Oudoé, l'Ouzigoua, l'Oukwéré, l'Oukami et l'Ousagara. 3<sup>e</sup> édition. 368 pag. ††. \* (Bibliothèque des familles et des maisons d'éducation.) Tours, 1893, Mame et fils.
- Behr, F.**, Länder- und Völkerkunde. I. Afrika. 3. Deutsch-Ostafrika. *Jb. d. Naturwissenschaften, Freiburg i. B.*, 9, 303—317.
- Bericht** über die Expedition des Gouverneurs von Deutsch-Ostafrika in das Gebiet des Rufidji und Ulanga, am Nyassasee und in das Hinterland von Kilwa. (Auszug.) *D. Kolonialblatt, Berlin*, 5, 224—230.
- [**Collebois, R. P.**] Sur les rives du Tanganika. *XIII<sup>e</sup> Congrès National des Sociétés de Géographie, Lille*, 221—226.
- Dècle, Lionel**, [De Tabora à Bukumbi.] *C.-R. S. G., Paris*, 1894, 14—16. \* 1 : 500 000.
- , Lionel, Résumé du rapport adressé par lui sur la section de ce voyage entre Oudjiji et Ourambo. *C.-R. S. G., Paris*, 1894, 68—69.
- Deutschostafrika** in hellerem Lichte. *Grenzboten* 1894, IV, 167—177.
- Fitzner, Rudolf**, Die Erschliessung des abflusslosen Gebietes von Deutsch-Ostafrika. *Aus allen Wültheilen, Leipzig*, 25, 619—632. ††.
- Förster, Brix**, Graf Götzens Entdeckungen in Ruanda (Äquatorialafrika). *Globus, Braunschweig*, 66, 368—369.
- Götzen, A.** Graf von, Briefliche Mittheilung von — über seine Reise in Ostafrika. (Aus einem Briefe an Herrn Prof. Frhr. von Danckelman.) *V. Ges. E. Berlin* 21, 476—477.
- Haberlandt, M.**, Aus Deutsch-Ostafrika. *Ö. Monatsschr. f. d. Orient, Wien*, 20, 69—70. — *Z. f. Schulgeographie, Wien*, 15, 78—82.
- Handel, Bilder** aus —. *D. Kolonialzeitung, Berlin*, N. Folge 7, 38. ††.
- Harrasowsky, D'**, Les sources du Nil, d'après l'explorateur autrichien Baumann. Le Ruwuu. *Rev. de G., Paris*, 35, 421—425.
- Hassenstein, B.**, Bemerkungen zur Vier-Blatt-Karte. *Petermanns M., Ergänzungsheft No. 111*, 31—56. \* 1 : 600 000 in 4 Blatt.

- Heawood, E.**, Dr. Baumann's Journey through East Africa. *G. J., London*, 4, 246—250.
- Kaerger**, Deutsch-Ostafrika in Krieg und Frieden. *D. Kolonialzeitung, Berlin*, N. Folge 7, 81—83.
- Koloniale Rundschau**. Ostafrika. *D. Kolonialzeitung, Berlin*, N. Folge 7. 12—13, 28—29, 43—44, 59, 70—71, 85—86, 100, 123—124, 134—135, 147—148, 160—161.
- Kolonien**, Die deutschen —. Deutsch-Ost-Afrika. *Koloniales Jb., Berlin*, 6, 211—236. \*
- Landfragen** in Ost-Afrika. Von Z. *Koloniales Jb, Berlin*, 6, 122—141.
- Lent**, Aus dem Tagebuch des Dr. —. Ein Ausflug in die höheren Regionen. *D. Kolonialzeitung, Berlin*, N. Folge 7, 38—41.
- , Aus dem Tagebuch des Dr. —. *D. Kolonialzeitung, Berlin*, N. Folge 7, 67—68, 168—170.
- , Carl, Tagebuch - Berichte der Kilimandjaro - Station. Herausgegeben von der Deutschen Kolonialgesellschaft. 1. und 2. Heft für Juli und August 1893. 69 pag. — 3. Heft für September 1893. 38 pag. — 4. Heft für Oktober 1893. 36 pag. — 5. u. 6. Heft für November u. December 1893. 70 pag. Berlin, C. Heymann's Verlag. à Heft M. 1.
- , Karl, Vorschläge zur Verbesserung der Verbindung des Kilimandjarogebiets mit der Küste. *D. Kolonialblatt, Berlin*, 5, 599—607, 630—633, 653—659. \* 1: 750 000.
- [—, Karl,] Ueber die bisherige Verbindung des Kilimandjaro mit der Küste. *D. Kolonialblatt, Berlin*, 5, 478—485. \* 1: 1 500 000.
- Meinecke, G.**, Pangani. *D. Kolonialzeitung, Berlin*, N. Folge 7, 154—155. \*.
- , Tanga. *D. Kolonialzeitung, Berlin*, N. Folge 7, 140—141. \*
- Merensky, A.**, Deutsche Arbeit am Njassa, Deutsch-Ostafrika. Berlin, 1894, Buchhandlung d. Berliner Evangel. Missionsgesellschaft.
- Nachrichten** aus den deutschen Schutzgebieten. Deutsch-Ostafrika. *D. Kolonialblatt, Berlin*, 5, 6—15, 64—68, 106—111, 124—128, 143—146, 187—189, 206—212, 224—233, 252—253, 276—281, 305—319, 338—340, 371—373, 403—406, 421—424, 447—448, 478—486, 497—504, 546—553, 571—585, 599—609, 621—633, 651—659.
- Neumann, O.**, Nachrichten von der Reise —s. *D. Kolonialblatt, Berlin*, 5, 125—126.
- , Oskar, Von der wissenschaftlichen Expedition —s. *D. Kolonialblatt, Berlin*, 5, 421—424.
- Pfaff, Joachim Graf**, In den Sümpfen des Ulanga. *Aus allen Welttheilen, Leipzig*, 25, 1—4, 61—66. ††.
- Regel**, Dr. Oskar Baumann's letzte grosse Reise „Durch Deutsch-Massailand und zur Quelle des Kagera-Nil“. Nach seinem am 24. November in der Geographischen Gesellschaft zu Jena gehaltenen Vortrag, mitgetheilt von Prof. Fr. —.) *Naturw. Wochenschr., Berlin*, 9, 7—10.
- Richelmann, G.**, Die Nutzbarmachung Deutsch-Ost-Afrikas. Betrachtungen und Erwägungen. III-100 pag. Magdeburg, Creutz. M. 1, 50.
- Rouire, L'**Afrique orientale allemande. *Rev. de G., Paris*, 35, 389—396.
- [**Schele, Frhr. v.**,] Ueber den Werth und die Entwicklungsfähigkeit der Kolonie Deutsch-Ostafrika. *D. Kolonialblatt, Berlin*, 5, 230—232.
- Schweinitz, H. Herm. Graf von**, Deutsch-Ost-Afrika in Krieg und Frieden. VII-235 pag. Berlin, H. Walther. M. 4. Geb. M. 5.
- Sienkiewicz, Henryk**, Listy z Afryki. [Briefe aus Afrika. (Aegypten und Deutsch-Ostafrika.)] 2 Bde. 246 u. 235 pag. ††. Warschau, 1892.
- Sources du Nil**, Les —. Par L. L. *B. S. G. Comm. Paris* 16, 376—378. \* 1: 8 000 000.
- Stanley, Henry M.**, How I Found Livingstone: Travels, Adventures and Discoveries in Central Africa. Including Four Months' Residence with Dr. Livingstone. With a Memoir of Dr. Livingstone. New and Cheaper ed. LXXXIX-552 pag. ††. Maps. London, Low. 2 s. 6 d.



- Sturtz, J., und Wangemann,** Land und Leute in Deutsch-Ost-Afrika. Erinnerungen aus der ersten Zeit des Aufstandes und der Blockade. In 83 photographischen Original-Aufnahmen von Sturtz und Schilderungen von Wangemann. 2. Auflage. 88 pag. Berlin, E. S. Mittler & Sohn. In Mappe M. 12, 50. In Leinw.-Mappe M. 15.
- Ulrid,** Die Zukunft Deutsch-Ostafrikas. *J.-Ber. Ver. E. Cassel* 9 u. 10, 33—36.
- Volkens, G.,** Eine Besteigung des Kilimandscharo. *Velhagen & Klasing's Monatshefte, Bielefeld u. Leipzig*, 1893/94, II, 578—586.
- , Reise des Dr. — nach Moschi. *D. Kolonialblatt, Berlin*, 5, 308—317.
- Werther, W.,** Bemerkungen über die Itineraraufnahmen auf meiner Victoria-Nyansa-Expedition. *Petermanns M., Gotha, Ergänzungsheft* No. 111, 27—30.
- , Die Erschliessung des Innern Deutsch-Ostafrikas. *D. Kolonialzeitung, Berlin*, N. Folge 7, 2—5.
- , C. Waldemar, Zum Victoria Nyanza. Eine Antisklaverei-Expedition und Forschungsreise. Mit ca. 70 Text-Illustrationen und 6 Lichtdruck-Bildern nach Photographien und Skizzen des Verfassers von R. Hellgrewe, neuester Karte von Deutsch-Ostafrika nach Aufnahme des Verfassers von Hassenstein und einem Anhang: „Das Kisukuma“, grammat. Skizze von A. Seidel. VIII-303-18 pag. Berlin, 1894, Gergonne & Co. Geb. in Leinw. M. 12.
- Wiener, I.,** Aus dem Tagebuch des Forstassessors —. *D. Kolonialzeitung, Berlin*, N. Folge 7, 21—22.

b. *Mathematische und physische Geographie.*

- Ambronn, L.,** Die astronomischen Beobachtungen des Herrn Dr. Baumann in Ost-Afrika 1892—1893. *Petermanns M., Gotha, Ergänzungsheft* No. 111, 9—22.
- , L., Die geographischen Ortsbestimmungen des Herrn Kapt. Spring am Victoria-Nyansa. *Petermanns M., Gotha, Ergänzungsheft* No. 111, 22—26.
- Baumann, Oskar,** Die kartographischen Ergebnisse der Massai-Expedition des Deutschen Antisklaverei-Comités. Mit Ergänzung durch die Aufnahmen von G. A. Fischer, W. Werther und A. Spring und unter Mitwirkung von Bruno Hassenstein und L. Ambronn. *Petermanns M., Gotha, Ergänzungsheft* No. 111. 56 pag. \* 1: 600 000 in 4 Blatt.
- , O., Die topographischen Aufnahmen. *Petermanns M., Gotha, Ergänzungsheft* No. 111, 1—8.
- Hann, J.,** Zum Klima am Victoria-See, Inneres Ost-Afrika. *Meteorol. Z., Wien*, 11, 112—113.
- Klima und Gesundheitsverhältnisse** Deutsch-Ostafrikas. *D. Kolonialblatt, Berlin*, 5, 126—128.
- [Merensky, A.,]** Zum Klima von Deutsch-Ost-Afrika. *Meteorol. Z., Wien*, 11, 75—76.

c. *Biologische Geographie.*

- Engler, Adolf,** Über die Gliederung der Vegetation von Usambara und der angrenzenden Gebiete. *Abh. K. Ak. d. W., Berlin*, 1894, I, 36 pag. — *Naturw. Wochenschr., Berlin*, 9, 440—442.
- Kröger,** Die Wald- und Kulturverhältnisse in Deutsch-Ostafrika. *D. Kolonialblatt, Berlin*, 5, 623—629.
- Matschie,** Zoogeographische Ergebnisse der Expedition des Afrikareisenden O. Neumann. *Naturw. Wochenschr., Berlin*, 9, 417—418.

d. *Anthropogeographie.*

- Bevölkerung,** Die — von Deutsch-Ostafrika. *D. Kolonialblatt, Berlin*, 5, 106—109.
- Wenle, K.,** Die Bevölkerung von Deutsch-Ostafrika. *Aus allen Welttheilen, Leipzig*, 25, 409—420. ††.
- , K., Die Wassiba. *Aus allen Welttheilen, Leipzig*, 25, 571—576.

- Kaerger, Karl**, Die künstliche Bewässerung in den wärmeren Erdstrichen und ihre Anwendbarkeit in Deutsch-Ostafrika. Ein Beitrag zur Kolonisationslehre. 183 pag. \*. Berlin, Gergonne & Co. M. 4.
- Lent**, Die katholische Mission am Kilimandscharo. Aus dem Tagebuch des Dr. —. *D. Kolonialzeitung, Berlin*, N. Folge 7, 6—8.
- [—,] Ueber die Schiffbarmachung des Panganiflusses. *D. Kolonialblatt, Berlin*, 5, 497—503.
- [—,] Ueber Verkehrsmittel in Ostafrika. *D. Kolonialblatt, Berlin*, 5, 549—553, 575—584.
- Plantagenbetrieb** in Usambara. *D. Kolonialzeitung, Berlin*, N. Folge 7, 5—6. \*.
- Sieben, F. M. J.**, Ueber die Aussichten von tropischen Kulturen in Ost-Afrika und Neu-Guinea. *Koloniales Jb, Berlin*, 6, 1—59.
- Statistik** des auswärtigen Handels im deutsch-ostafrikanischen Schutzgebiet für das Kalenderjahr 1893. *D. Kolonialblatt, Berlin*, 5, 526—545.

#### e. Karten.

- Baumann, Oscar**, Originalkarte des nördlichen Deutsch-Ostafrika, für das Deutsche Antisklaverei-Komitee nach eigenen Aufnahmen u. Ortsbestimmungen konstruiert v. —. Mit Benutzung der Engl. Grenzregulierung bearb. u. gezeichnet v. B. Hassenstein. 1:600 000. 4 Sectionen. Gotha.
- Dar-es-Salâm**, Uebersichtskarte von der Stadt — und deren nächster Umgebung. Nach den Original-Aufnahmen der Vermessungs-Abtheilung des kaiserlichen Gouvernements für Deutsch-Ost-Afrika gefertigt im Jahre 1892/93. 1:5000. 62 × 94 cm. Farbendr. Berlin, D. Reimer. M. 2.
- Kiepert, Richard**, Karte der Nyassa-Expedition des Gouverneurs Obersten Freiherrn von Schele. Nach Aufnahmen des Kompagnieführers H. Ramsay, und mit Benutzung unveröffentlichter Aufnahmen von Lieut. Böhmer, Kompagnieführer Herrmann, Kapitän Prager, Stationskontroleur Schmidt II, Dr. Stuhlman u. anderen, unter Mithilfe von Prof. Dr. Freiherr v. Danckelman, Dr. Max Limpricht, M. Moisel u. P. Sprigade. 1:500 000. Berlin, D. Reimer.

### E. Süd-Afrika.

#### 1. Allgemeines.

- Barkley, Among Boers and Basutos**. The story of our Life on the Frontier. Second Edition. VIII-270 pag. London and Sydney, 1894, Remington & Co.
- Barthel, Karl Friedrich**, Völkerbewegungen auf der Südhälfte des afrikanischen Kontinents. Mit einer Karte. Veröffentl. v. Verein f. Erdkunde in Leipzig. 90 pag. \*. Leipzig, Philos. Fak., Inaug.-Diss. v. [12. Febr.] 1894. Leipzig, 1894, Druck v. A. Wiede.
- Churchill, Randolph**, L'Afrique australe. *Rev. de Paris*, 1, 62—80. \*.
- Draper, D.**, Notes on the Geology of South Africa. *Philos. Mag. a. J. of Sc., London*, (5) 38, 503—504.
- , David, Notes on the Geology of South-eastern Africa. *Quarterly J. Geol. S. London* 50, 548—560. 2 †.
- Foa, Édouard**, Du Cap au lac Nyassa. *C.-R. S. G., Paris*, 1894, 101—106.
- Hofmeyr, N.**, Kijkjes in de geschiedenis van Zuid-Afrika. Een leesboek voor school en huisgezin. 4-166-2 pag. Amsterdam, Jacques Dusseau & Co. F. o. 60.
- Johnston, J.**, Reality versus Romance in South Central Africa: An Account of a Journey Across the Continent from Benguela on the West through Bihe, Ganguella, Barotse, the Kalahari Desert, Mashonaland, Manica, Gorongozo, Niasa, the Shire Islands, to the Mouth of the Zambesi on the East Coast. With 51 Full-page Illusts. from Photographs by the Author, and Map. 358 pag. ††. \*. London, 1893, Hodder and Stoughton. 21 s.

- Kaerger, K.**, Buren, Engländer und Deutsche in Südafrika. *Preuss. Jb.*, Berlin, 77, 401—423.
- O'Reilly, J.-P.**, Relations antipodales des îles Hawaï avec la géographie physique de l'Afrique du Sud. *C.-R. Ass. Franç. Avancement Sc.*, Paris, 22, II, 869—871.
- Pfeil, Joachim Graf**, Skizze von Südwestafrika. *Petermanns M.*, Gotha, 40, 1—12, 42—44. \* 1:500 000.
- Polacy w Afryce południowej**. [Die Polen in Süd-Afrika.] *Przegl. emigracyjny*, Lemberg, 1, 9—10.
- Reisebeobachtungen in Südafrika**. [Nach Schmeisser.] *Berg- und Huettenmaennische Zeitung*, Leipzig, 53, 293—294.
- Schreiber, A.**, Fünf Monate in Südafrika. 140 pag. \*. Barmen, 1894, Missionshaus.
- Schunke, H. C.**, Notes on the Orography and Climatic condition of South-Eastern Africa, and the migration of natives. *T. South African Philos. S.* 8, 12—15.
- Sidwell, Henry B.**, The Story of South Africa: An Outline of South African History. Fifth Edition. 138 pag. Cape Town, 1893, J. C. Juta and Co.
- Tabbert**, Von Natal nach den Goldfeldern von Johannesburg. *Export*, Berlin, 16, 676—677.
- Theal, George M.**, South Africa. (The Cape Colony, Natal, Orange Free State, South African Republic and all other Territories South of the Zambesi. (Story of the Nations.) XX-397 pag. ††. \*. London, T. Fisher Unwin. 5 s. — New York, 1894, George P. Putnam's Sons. cl., \$ 1,50.
- Weitzecker, Giacomo**, Delle indicazioni somministrate dalle pitture dei Boscimani alla geografia alla storia ed all' etnografia del Sud-Africa. *Atti del Primo C. G. Italiano, Genova*, 2, I, 289—296.
- Whiteside, J.**, A New Geography of South Africa. Third and Revised Edition. 73 pag. Cape Town, 1893, J. C. Juta and Co.
- Whitton, J. R.**, and **W. Milne**, Longmans' geographical reader for South Africa. 9-239 pag. \*. New York, 1894, Longmans Green & Co. cl., 80 c. — London, Longmans. 2 s. 6 d. 12.
- Wilmot, A.**, Geography of South Africa: For the Use of Higher Classes in Schools. Sixth Edition. 139 pag. Cape Town, 1891, J. C. Juta and Co.
- Zintgraff, Eugen**, Südafrikanische Goldlandsfahrten. *Frankfurter Ztg.*, 1893, 28. Dec.; 1894, 10. Jan., 22. Febr., 4. März.

---

**Bartholomew, J. G.**, Central and South Africa. Scale: 1:5 600 000 or 88,3 stat. miles to an inch. Edinburgh, 1894, John Bartholomew & Co. Mounted on cloth. 3 s.

## 2. Deutsch Südwest-Afrika.

(Einschliesslich Walfisch-Bai.)

- Dove, Karl**, Beiträge zur Geographie von Südwest-Afrika. *Petermanns M.*, Gotha, 40, 60—64, 100—106, 172—175.
- , Bericht des Herrn Dr. K. —. *D. Kolonialzeitung*, Berlin, N. Folge 7, 128—129.
- , Karl, Das Klima von Deutsch-Südwestafrika. *D. Kolonialblatt*, Berlin, 5, 322—323.
- [—, Karl,] Meteorologisches aus dem Damaralande. *Meteorol. Z.*, Wien, 11, 27—28.
- [—, Karl,] Ueber das südliche Damaraland. *D. Kolonialblatt*, Berlin, 5, 47—48.
- Fritsch, G.**, Berg-Damara. *V. Berliner Ges. f. Anthropol. u. Urgesch.*, Berlin, 1894, (79)—(80).
- [**Gärtner, G.**,] Deutsche Siedlung im südwestafrikanischen Schutzgebiete. *D. Kolonialzeitung*, Berlin, N. Folge 7, 36—37. \*.
- Guernet, P.**, Le sud-ouest de l'Afrique anglaise et allemande. Extrait d'une communication faite à la Société de Géographie de Londres, par Joachim Count Pfeil. (Extrait du: *B. S. R. G. Londres*.) *B. S. normande G.*, Rouen, 16, 199—201.

- Koloniale Rundschau.** Südwestafrika. *D. Kolonialzeitung, Berlin*, N. Folge 7, 11—12, 29—30, 44—45, 58, 69—70, 86, 99—100, 124, 136, 148—149, 161.
- Kolonien,** Die deutschen —. Südwest-Afrika. *Koloniales Jb., Berlin*, 6, 237—264.
- Nachrichten** aus den deutschen Schutzgebieten. Deutsch-Südwestafrika. *D. Kolonialblatt, Berlin*, 5, 18, 46—48, 112—114, 148—149, 191—195, 234—236, 257, 289, 319—324, 345—346, 375, 408, 428—432, 454—456, 486—488, 508—509, 556—557, 586, 610, 634—637, 659—660.
- Pfeil,** Joachim Graf, Skizze von Südwestafrika. *Petermanns M., Gotha*, 40, 1—12, 42—44. \* 1: 500 000.
- Schinz,** Hans, Die Vegetation des deutschen Schutzgebietes in Südwest-Afrika. *Koloniales Jb., Berlin*, 6, 60—76.
- Schwabe,** Einiges über die Küste des südwestafrikanischen Schutzgebietes und den Verkehr an derselben. *D. Kolonialzeitung, Berlin*, N. Folge 7, 165—166.
- Seidel,** Die Rheinische Mission in Deutsch-Südwestafrika im Jahre 1893. *D. Kolonialzeitung, Berlin*, N. Folge 7, 122.
- Zimmermann,** Gebirgsbau und Bodengestaltung von Deutsch-Südwest-Afrika. [Nach A. Schenck.] *Naturw. Wochenschr., Berlin*, 9, 161—162.

### 3. Britisch-Zambesia und Portugiesische Besitzungen an der Ostküste.

- Andrade,** A. Freire de, Explorações portuguezas em Lourenço Marques e Inhambane. Descrição dos marcos da fronteira. *B. S. G. Lisboa* 13<sup>a</sup> Ser., 463—476.
- , A. Freire de, Explorações portuguezas em Lourenço Marques e Inhambane. Recapitulação das latitudes e longitudes. *B. S. G. Lisboa* 13<sup>a</sup> Ser., 449—454.
- , Explorações portuguezas em Lourenço Marques e Inhambane. Relatório de Alfredo Freire de —. *B. S. G. Lisboa* 13<sup>a</sup> Ser., 295—391.
- , A. A. Freire de, Reconhecimento geológico dos territorios portuguezes comprehendidos entre Lourenço Marques e o rio Zambeze. 184 pag. \*. *Lisbõa*.
- Afrique australe.** Exploration Foa. *Rev. Française de l'Étranger et des Colonies, Paris*, 19, 177—181.
- Barclay,** Georges, Le Mashonaland. *B. S. Ethnogr., Paris*, 35, 23—27.
- Bent,** J. Theodore, The Ruins in Mashonaland. *T. 9. Internat. C. of Orientalists, London*, II, 420—422.
- Blennerhasset,** Rose, and Lucy Sleeman, Adventures in Mashonaland. By Two Hospital Nurses. New ed. 342 pag. London, Macmillan. 3 s. 6 d.
- Britisch Central-Afrika.** *D. Rundschau f. G. u. Statistik, Wien*, 16, 475—476.
- Carnegie,** David, Among the Matabele. With Portrait of Lobengula and Khama. 2<sup>nd</sup> ed. 124 pag. ††. \*. London, Religious Tract Society. 1 s. 6 d. — New York, 1894, Fleming H. Revell Co. cl., 60 c. 12.
- Chadwick,** J. C., Three Years with Lobengula, and Experiences in South Africa. 156 pag. London, Cassell. 3 s. 6 d.
- Churohill,** William A., The Sugar-Loaf Mountain, Mozambique. *G. J., London*, 4, 352—355.
- Clerke,** E. M., Mashonaland and its neighbours. *The Dublin Rev., London*, 114, 145—166.
- Cohen,** A., Matabeleland et Mashonaland. Marche des Anglais de Table-Bay au Zambèse. *B. S. G. Comm. Paris* 16, 101—104.
- Colquhoun,** Archibald R., Matabeleland. *J. R. Col. I.* 25, 50—96.
- [—, Archibald R.,] The Future of Mashonaland. *J. Manchester G. S.* 10, 150—153.
- Donovan,** C. H. W., With Wilson in Matabeleland; or, Sport and War in Zambesia. 336 pag. ††. \*. London, Henry. 18 s.
- Foa,** Edouard, Travels in the Basin of the Zambesi. *J. S. Arts* 42.
- Guernet,** P., Excursions au lac Bangweolo. A travers la région inexplorée de l'Afrique centrale. Par Joseph Thompson et James Grant. (Extrait du „B. S. R. G. Londres“.) *B. S. normande G., Rouen*, 16, 128—130.

- Guernet, P.**, Vingt ans dans la région du Zambèze. Par Sir Courtney Selous. (Extrait du: „*B. S. R. G. Londres*“.) *B. S. Normande G., Rouen*, 16, 279—280.
- Hallez, Th.**, Les Ruines monumentals de l'Afrique australe. *Rev. des Deux Mondes, Paris*, 125, 665—680.
- Johnston, H. H.**, British Central Africa. *N. Rev.*, 1894, July.
- , Report by Commissioner — on the first three years' administration of the eastern portion of British Central Africa, dated March 31, 1894. Presented to both Houses of Parliament by Command of Her Majesty. August 1894. C.-7504. 43 pag. 5\*. London, 1894. 1 s. 10½ d 4.
- Kerr-Kross, D.**, The Crater Lakes of North Nyasaland. *The Nyasa News, Likoma*, 1894, 186—192.
- Liebman**, Mashonaland and Matabeleland. Facts and Figures. A reply to Mr. Schunke. *T. South African Philos. S. S.*, 16—22.
- Lourenço Marques**, Explorações portuguezas em — e Inhambane. Relatorio da commissão de limitação da fronteira de Lourenço Marques. *B. S. G. Lisboa* 13ª Ser., 293—476.
- Lucy, Henry W.**, From Cape Town to Cairo *Fortnightly Rev., London*, N. Series, 55, 410—420.
- Maryński, Modest, W** Kraju Mashona. Wyprawa do afrykańskich pól złotych. [Im Mashona-Lande. Expedition zu den afrikanischen Goldfeldern.] *Przegl. powszechny, Krakau*, 36, 306—311.
- Matabelen**, Die —. (Nach dem Englischen.) *Aus allen Welttheilen, Leipzig*, 25, 123—126.
- Merensky, A.**, Der Schirefluss. *Petermanns M., Gotha*, 40, 165—166. \* 1 : 500 000.
- Moçambique**, Documentos de —. *B. S. G. Lisboa* 13ª Ser., 177—195.
- Muller, Hendrik P. N.**, Land und Volk zwischen Zambesi und Limpopo . . . 99 pag. Giessen, Philos. Fak., Inaug.-Diss. v. 1894. Giessen, 1894, E. Roth.
- Nadaillac, Marquis de**, Le Mashonaland. *Correspondant*, 176, 1119—1141; 177, 97—115. — 46 pag. Paris, 1894, impr. de Soye et fils.
- Portugal**. Further Report on the Railway from Beira to Mashonaland. Issued during the Recess and Presented to both Houses of Parliament by Command of Her Majesty. C.-7582.-5. 5 pag. London, 1894. ½ d.
- , Report for the Year 1893 on the Trade of Mozambique. Issued during the Recess and Presented to both Houses of Parliament by Command of Her Majesty. C.-7581.-3. 79 pag. 3\*. London, 1894. 1 s. 3 d.
- Salmon, A** travers le monde. Les Grands Explorateurs. Dernier voyage de Livingstone. 160 pag. \*. [Bibliothèque universelle de poche. série Y, 16.] Paris, Fayard et fils. 25 cent. 32.
- , A travers le monde. Les Grands Explorateurs. Au pays des abeilles. Livingstone sur le Bas-Zambèze. 160 pag. \*. [Bibliothèque universelle de poche. série Y, 13.] Paris, Fayard et fils. 25 cent. 32.
- , A travers le monde. Les Grands Explorateurs. Au pays des abeilles. Livingstone sur le Haut-Zambèze. 160 pag. \*. [Bibliothèque universelle de poche. série Y, 12.] Paris, Fayard et fils. 25 cent. 32.
- Sawyer, A. R.**, The Goldfields of Mashonaland. Manchester.
- Serrano, J. A. Matheus**, Explorações portuguezas em Lourenço Marques e Inhambane. Observações meteorológicas. *B. S. G. Lisboa* 13ª Ser., 455—461.
- , Explorações portuguezas em Lourenço Marques e Inhambane. Relatorio de J. A. Matheus —. *B. S. G. Lisboa* 13ª Ser., 397—447.
- [**Shaw, R. M. W.**,] Climate of Mashonaland. *Quarterly J. R. Meteorol. S., London*, 20, 75—76.
- [**Spruyt, C. Bellaar**,] De Matabele-Kaffers. [Aus: „*Indische Mercur*“.] *Ts. K. Nederlandsch Oudrijkskundig Genootschap Amsterdam* (2) 11, 138—143.
- Supan**, Klima von Maschonaland. *Petermanns M., Gotha*, 40, 243—244.
- Swan, Robert M W.**, The Geography and Ethnology of Mashonaland, with a brief account of the Ruins of Zimbabwe. *P. Philos. S. Glasgow* 24, 29—50.

- White**, Arthur Silva, Chartered Government in Africa. *Nineteenth Century*, 35, 126—131.
- Wood**, J. G., Through Matabeleland: The Record of Ten Months' Trip in an Ox Wagon through Mashonaland and Matabeleland. 196 pag. London, Richards. 3 s. 6 d.
- Xavier**, Alfredo Augusto Caldas, Reconhecimento do Limpopo (os territorios ao sul do Save e os vatuas). *B. S. G. Lisboa* 13<sup>a</sup> Ser., 127—176. 2\*.
- Moçambique**, Provincia de —. 1:3 000 000. Segunda edição. Lisboa, 1894, Commissao de cartographia.
- Muller**, Hendrik P. N., Kaart van het gebied tusschen Zambesi en Limpopo. Feestbundel . . . aan Dr. P. J. Veth . . . aangeboden, Leiden, 279—280. \* 1:4 000 000.
- Noronha**, E. de, Esboço da carta do districto de Lourenço Marques. 3 Bl. 1:250 000. Lisboa, 1894, Comm. de cartogr.

## 4. Transvaal und Oranje-Republik.

(Einschliesslich Swasi-Land.)

- Battisti**, P., Lettere dal Transvaal, Africa del Sud. *G. per Tutti, Milano*, 1894. ††.
- Edwards**, D. Telford, Boring on the Booyesen Estate, Witwatersrand. [Abstract.] *Philos. Mag. a. J. of Sc., London*, (5) 37, 419. — *Quarterly J. Geol. S. London* 50, *Proc.*, 5.
- Garnier**, Jules, Théorie de la formation aurifère du Witwatersrandt (Transvaal). *La Nature, Paris*, 22, II, 394—395. ††.
- Hatch**, F. H., Notes on De Kaap Gold Fields, Transvaal Republic. [Newspaper extract.] Johannesburg.
- Mangold**, Gustav, Der Burenstand der südafrikanischen Republiken. *J.-Ber. G. Ges. München*, 1892/93, XVII—XVIII.
- Molengraaff**, G. A. F., Beitrag zur Geologie der Umgegend der Goldfelder auf dem Hoogeveld in der südafrikanischen Republik. *N. Jahrb. f. Mineral., Geol. u. Paläont., Stuttgart*, Beilage-Bd. 9, 174—292. †.
- Morpurgo**, Baron de, Les Mines du Transvaal et la Ville de Johannesburg. *A. de G., Paris*, 4, 86—91.
- Saury**, Léon, Au Transvaal. *C.-R. S. G., Paris*, 1894, 373—375.
- Sohlmann**, Die Malepa in Transvaal. *V. Berliner Ges. f. Anthropol., Ethnol. u. Urgesch., Berlin*, 1894, (64)—(70).
- Schmeisser**, Über Vorkommen und Gewinnung der nutzbaren Mineralien in der Südafrikanischen Republik (Transvaal) unter besonderer Berücksichtigung des Goldbergbaues. Bericht über eine im Auftrage des königl. preussischen Herrn Ministers für Handel und Gewerbe nach Südafrika unternommene Reise. XVI-151 pag. 19 †. \* Berlin, 1894, D. Reimer. M. 4. Geb. M. 5.
- Südafrikanische Republik**, Die — (Transvaal). *Arch. f. Post u. Telegraphie, Berlin*, 22, 82—87.
- Transvaal**. Commerce. Chemins de fer. Mines. Par V. *Rev. Française de l'Étranger et des Colonies, Paris*, 19, 675—680.
- Verhältnisse**, Die wirtschaftlichen — der Südafrikanischen Republik (Transvaal). [Aus: „*Deutsches Handels-Archiv*“.] 31 pag. Berlin, E. S. Mittler & Sohn. M. 0,50.

## 5. Britisch Süd-Afrika.

- British Bechuanaland**. Annual Report for 1892—93. Presented to both Houses of Parliament by Command of Her Majesty. February 1894. C.-6857.-50. 66 pag. London. 3½ d.
- [Campbell, Marshall.] Regenfall in Natal. *Meteorol. Z., Wien*, 11, 225—226.
- D'Evelyn, Fred W., „Terra Natalis“. *B. G. S. California* 2, 43—58. ††.

15. **Hill, David**, Note on the Latitude of the Royal Observatory, Cape of Good Hope. *Monthly Notices R. Astron. S., London*, 55, 34—36.
16. **Mandel der Kapkolonie im Jahre 1893**. [Aus dem *Deutschen Handelsarchiv*, 1894, pag. 434 ff.] *D. Kolonialblatt, Berlin*, 5, 509—517.
17. **Leclercq, Jules**, La Golconde africaine. *B. S. R. Belge G., Bruxelles*, 18, 526—551.
18. **Meteorology at the Cape**. [Extract from the „*Cape Times*“, 1894, May 16th.] *J. Manchester G. S.* 10, 320—321.
19. **Noble, J.**, Handbook of the Cape and South Africa. 567 pag. ††. Cape-Town, 1893.
20. **Rainfall in Natal**. [January, 1894.] *Symons's Monthly Meteorol. Mag., London*, 29, 56—57.
21. **Redmayne, R. A. S.**, The geology and coal-deposits of Natal. Observ. de MM. T. E. Forster, W. Cochrane, John Bigland, Walton Brown. *T. North of England Inst. of mining* 42, 221—256. \*.
22. **Rouire**, L'annexion du Pondoland à la colonie du Cap. Compétitions antérieures des Anglais et des Allemands pour la possession de ce pays. Unité de la domination anglaise sur la côte de l'Océan Indien. *Rev. de G., Paris*, 34, 424—429.
23. **Sawyer, A. R.**, Report upon the Geology and mineral resources of the Division of Prince Albert and surrounding Districts. Cape of good Hope Bluebook G 45.-1893. 25 pag. Capetown, 1893.
24. **Schenk, A.**, Regenfall zu Mt Edgecombe in Natal. *Meteorol. Z., Wien*, 11, 432.
25. **Schunke, H. C.**, The Transkeian Territories, their Physical Geography and Ethnology. *T. South African Philos. S.* 8, 1—11.
26. **Stelzner, Alfred W.**, Die Diamantgruben von Kimberley. [Aus den Sitzungsberichten der „Isis“ in Dresden, 1893, 71.] *Gaea, Leipzig*, 30, 526—533, 599—606.
27. **Weitzöcker, G.**, A traverso il Natal. *B. S. G. Italiana, Roma*, (3) 7, 570—597. ††.
28. **Zululand**. Annual Report for 1893. Presented to both Houses of Parliament by Command of Her Majesty. August 1894. C.-7319.-13. 9 pag. London, 1894. 1 d.
- 
- Natal**, Map of the Colony of —, drawn in the office of the Superintendent Inspector of Schools, 1893. Scale 1 : 385 000 or 60,1 stat. miles to an inch. 4 sheets. London, Stanford. £ 1. 4 s.
- Stanford's Map of British South Africa**. Scale 1 : 5 977 382, or 94,3 stat. miles to an inch. London, 1894, E. Stanford.

## F. Madagaskar und benachbarte Inseln.

## 1. Madagaskar.

- Agriculture**, L'— à Diégo-Suarez. *Rev. Française de l'Etranger et des Colonies Paris*, 19, 489—490.
- Alluand, Ch.**, La colonie française de Diégo-Suarez. *C.-R. S. G., Paris*, 1894, 473—474.
- Bienaimé**, Note sur le cyclone du 28. avril 1894 à Madagascar. *A. Hydrogr., Paris*, (2) 16, 133—134.
- Bonnemaison, J.**, Historique de Madagascar: Iles sous notre protectorat, lacs et fleuves. 182 pag. \*. Tarbes, 1894, impr. Lescamela.
- Cabaret**, Le commerce de Madagascar. *B. S. G. Comm. Paris* 16, 558—562.
- Catât, Louis**, Voyage à Madagascar. *Le Tour du Monde, Paris*, 35, I, 337—400; II, 337—400. ††. 2 \*.
- s Reisen im nördlichen Madagaskar. *Globus, Braunschweig*, 66, 185—190, 200—203. ††. \*.

- Climat, Le** — de Madagascar. *Rev. Scientif., Paris*, (4) 2, 763—764.
- Colln, E.**, L'observatoire de Tananarive. *Études religieuses, philos., histor. et lit.*, Paris, 62, 642—660.
- , E., Travaux à Madagascar en 1892. *C.-R. Ac. Sc., Paris*, 118, (510)—(514), (570)—(573).
- Dubois, Marcel**, Mission Émile Gautier à Madagascar. *A. de G., Paris*, 3, 242.
- Foucart, Georges**, La colonisation à Madagascar. *XIII<sup>e</sup> Congrès National des Sociétés de Géographie, Lille*, 118—155.
- , G., Le Commerce et la Colonisation à Madagascar. 381 pag. Paris, (ohne Jahr), Challamel. Fr. 3,50.
- Future, The** — of Madagascar. *Nautical Mag., London*, 63, 1005—1009.
- Gaudefroy-Demombynes**, Les tribus musulmanes de Madagascar. *Rev. de G., Paris*, 35, 416—420.
- Gautier, Émile**, Mission Émile Gautier à Madagascar. *A. de G., Paris*, 3, 499—517. ††. 6\*.
- Grandidier**, Du sol et du climat de l'île de Madagascar au point de vue de l'agriculture. *C.-R. Ac. Sc., Paris*, 118, (952)—(958).
- , Alfred, Madagascar: Sol et Climat. *Rev. Française de l'Étranger et des Colonies, Paris*, 10, 482—488.
- Gravier, Gabriel**, Les Français à Madagascar. *B. S. normande G., Rouen*, 16, 242—272, 310—347. 5\*.
- Guernet, P.**, L'Imérina, la province centrale de Madagascar et sa capitale Antananarivo. [Extrait du: „B. S. R. G. Londres“.] *B. S. normande G., Rouen*, 16, 131—134.
- Heizmann, Heinr.**, Reise in der ostafrikanischen Inselwelt. Nach den Tagebüchern von —. *G. Nachr., Basel*, 10, 125—128, 139—138, 145—155, 177—185, 193—198, 209—215, 225—233, 241—247.
- Jully, Ant.**, Madagascar. Le Pays et ses ressources. — Les habitants et leurs aptitudes. *B. S. G. Comm. Paris* 16, 521—538. \*.
- Jung, Emil**, Frankreichs Besitzungen im Indischen Ocean. *D. Rundschau f. G. u. Statistik, Wien*, 16, 529—542.
- Landrieu, G.**, Majunga. *Rev. Maritime et Col., Paris*, 123, 311—338.
- Madagascar**, La Question de —. Par J.-B. P. *Études religieuses, philos., histor. et litt., Paris*, 63, 239—264.
- Madagaskar**. *Ö. Monatsschr. f. d. Orient, Wien*, 20, 139—140. — *Arch. f. Post u. Telegraphie, Berlin*, 22, 733—739.
- , Die neuen französischen Forschungen auf —. (Besson bei den Tanala. Douliot an der Westküste.) Von V. *Globus, Braunschweig*, 65, 326—328.
- Mager, Henri**, [La Colonisation à Madagascar.] *XIII<sup>e</sup> Congrès National des Sociétés de Géographie, Lille*, 262—265.
- Martineau**, Madagascar. *B. S. normande G., Rouen*, 16, 357—373. — 395 pag. ††. \*. Paris, Flammarion. Fr. 3,50. 18.
- , Alfred, Madagascar en 1894. *B. S. G. Marseille* 18, 265—278. — Paris, 1894, Ernest Flammarion.
- Mion**, Rapport sur la mission hydrographique de Madagascar. (Années 1888 — 1889 — 1890.) *A. Hydrogr., Paris*, (2) 16, 40—89. 3\* 1: 200 000, 1: 90 000, 1: 80 000.
- Orléans, Prince Henri d'**, A Madagascar. *Rev. de Paris*, 1894, 1<sup>er</sup> octobre.
- , Prince Henri d', Madagascar. [D'Ambatondrazaka à Anjozorobe.] *C.-R. S. G., Paris*, 1894, 376—377. \* 1: 300 000.
- Radama**, Les habitants d'Imérina. Leur nombre, leur race, leur costume. *Rev. de G., Paris*, 35, 273—281.
- Salnier, Edmond**, L'île de Madagascar. *B. S. G. Toulouse* 13, 186—191.
- Talazao**, Madagascar. Excursion chez les Tanales indépendants. (Extrait d'une lettre du R. P. —.) *B. S. G. Comm. Bordeaux* (2) 17, 551—555. — *B. S. G. Lyon* 12, 495—499.



- Vanille**, La culture de la — à Madagascar. [Extrait du: „*Progrès de l'Imérina, Tananarive*“.] *B. S. G. Comm. Bordeaux* (2) 17, 555—557.
- Vasco**, Gabriel, Madagascar. *Rev. Française de l'Étranger et des Colonies, Paris*, 19, 705—723.
- Vidal de la Blache**, P., Madagascar et Menuthias d'après M. Grandidier. *A. de G., Paris*, 3, 243—244.
- Vogüé**, Vicomte Eugène-Melchior de, Madagascar et la Colonisation française. *Rev. des Deux Mondes, Paris*, 126, 679—691.

**Herrioh**, A., Neue Spezialkarte von Madagaskar. 1 : 4 000 000. Mit politischer Übersichtskarte von Afrika. 1 : 90 000 000. Nach französischen, deutschen und englischen Quellen bearbeitet. 43 × 35,5 cm. Farbendr. Glogau, C. Flemming. M. o,50.

## 2. Nachbarinseln Madagaskars.

- Alluaud**, Charles, Voyage aux Iles Séchelles. *Le Tour du Monde, Paris*, 35, I, 65—80. ††. \*
- Castaing**, Th., Sainte-Marie-de Madagascar. *B. S. G. Comm. Bordeaux* (2) 17, 118—127.
- Decotter**, M., Geography of Mauritius and its Dependencies. 78 pag. Mauritius, 1892, Engelbrecht & Cie.
- Goebeler**, Alluauds Reise nach den Séchellen. *Globus, Braunschweig*, 65, 335—338. ††.
- Groffrath**, Henry, Die Seychellen-Inseln. *D. Rundschau f. G. u. Statistik, Wien*, 16, 513—515.
- [Gütel,] Klima von Nossi-Bé. *Meteorol. Z., Wien*, 11, 423—424.
- Heizmann** siehe: Madagaskar.
- Léon**, A., Nossi-Bé (1855—56). *B. S. G. Comm. Bordeaux* (2) 17, 369—400, 411—420.
- Levasseur**, Emile, Trois petites Frances insulaires et tropicales. La Réunion, la Guadeloupe, la Martinique au point de vue économique d'après la „France et ses colonies“ de M. —. *Rev. de G., Paris*, 34, 62—66, 142—145, 222—226. ††.

## G. Afrikanische Inseln im Atlantischen Ocean.

## 1. Capverdische Inseln.

**Fogo**, Carta da ilha do Fogo (Cabo Verde). 1 : 100 000. Lisboa, Commissao de cartographia, 1894.

## 2. Canarische Inseln.

- Bolle**, C., Botanische Rückblicke auf die Inseln Lanzarote und Fuertaventura. *Botan. Jb. f. Systematik, Pflanzengesch. u. Pflanzengeogr., Leipzig*, 18, 224—261.
- Boron**, V., Un' ascensione al Pico di Teneriffa. *L'Illustrazione Italiana, Milano*, 1894, No. 2, 4. ††.
- Brown**, A. S., Madeira and the Canary Islands. 3rd and Revised ed. 260 pag. London, Low. 2 s. 6 d.
- Gambier**, J. W., The Guanches. The ancient inhabitants of Canary. *The Antiquary, London*, 29, 15—18, 72—75, 94—99.
- Kranse**, Aurel. Tenerife. Reiseskizzen aus dem Jahre 1893. *D. G. Blätter, Bremen*, 17, 1—43. \* 1 : 510 000.
- Meyer**, Hans, Briefliche Mittheilung von Dr. — über seine Reise auf Tenerife. *V. Ges. E. Berlin* 21, 296.
- , Hans, Winterfahrten auf Teneriffa (Tenerife). *M. G. Ges. (f. Thüringen) Jena* 13, 106—109.
- Millares**, Augustin, Historia general de las Islas Canarias. Tomo II, V, VI, VII. 322, 300, 282, 284 pag. Las Palmas. Madrid, 1893, M. Murillo. à P. 3,50 y 4. 4. Bibliotheca Geographica. 1894.

- Taylor, J. Cleasby**, Temperature, Rainfall and Sunshine, as recorded during the past five years at Las Palmas, Grand Canary. *Quarterly J. R. Meteorol. S., London*, 20, 154—163. \*
- Walter, Otto**, Petrographische Studien an Gesteinen der Insel Hierro . . . Nebst einer Beigabe: Geognostische Aufzeichnungen über die Insel, nach eigenen Tagebuchnotizen gütigst zusammengestellt v. Kgl. Geh. Regierungsr. Prof. Dr. Frhn. Karl v. Fritsch zu Halle a. S. 123 pag. 3 †. Halle, Philos. Fak., Inaug.-Diss. v. [7. Sept.] 1894. Halle S., 1894.

### 3. Madeira.

- Brown, A. S.**, Madeira and the Canary Islands. 3<sup>rd</sup> and Revised ed. 260 pag. London, Low. 2 s. 6 d.
- Mello, Carlos de**, Machico and the Discovery of Madeira. *Scottish G. Mag., Edinburgh*, 10, 199—202.
- Madeira**, Island of —, Porto Santo and Dezertas. 1: 146 000. Nr. 1312. Washington, Hydrogr. Office. 75 c.

## H. Zerstreute Inseln im Atlantischen und Indischen Ocean.

- Depots** von Konserven etc. für Schiffbrüchige auf den Kerguelen, St. Paul u. Neu-Amsterdam. *J. d. Hydrogr. u. Marit. Meteorol., Berlin*, 22, 390.
- Kerguelen-Inseln**, Die --. [Nach: „*J. des Débats*“.] *Arch. f. Post u. Telegraphie, Berlin*, 22, 700—702.
- Pettit, A.**, Une exploration urgente. Quelques mots sur les productions naturelles des Iles Kerguelen. *Rev. de G., Paris*, 34, 417—423.
- St. Helena**. Annual Report for 1892. Presented to both Houses of Parliament by Command of Her Majesty. January 1894. C.-6857.-49. 18 pag. London. 1½ d.

## V. Australien und Neu-Seeland.

(Vergl. auch: Inseln des Stillen Oceans.)

### A. Allgemeines.

#### a. Länderkunde und Reisen.

- Australia** as it is; or, facts and features; sketches and incidents of Australia and Australian life; with notices of New Zealand, by a clergyman. 3<sup>d</sup> ed. 9-257 pag. ††. New York, 1894, Longmans, Green & Co. cl., \$ 1,75. — London, Longmans. 5 s. 12.
- Australian Bibliography**. (In three parts) Catalogue of Books in the Free Public Library, Sydney. Relating to, or published in Australasia. IX-435, 584 and 226 pag. Sydney, 1893, C. Potter. 10 s.
- Bobcock, J.**, Geografiska skildringar. Läsebok för skolan och hemmet med anslutning till de nyaste läroböckerna. Australien och Amerika. 66 pag. Lund, Aug. Collin. 40 öre.
- Boothby, Guy**, A Journey across Australia. *Rep. British Ass. Advancement Sc.* 68, 832—833.
- , Guy, On the Wallaby, or through the East and across Australia. XVIII-344 pag. ††. London, 1894, Longmans & Co. 18 s.
- Calvert, Albert F.**, Recent Explorations in Australia (1891 Expedition). 23 pag. ††. \*. Taunton, 1893, E. Goodman & Son.
- Gordon and Gotch**, The Australian Handbook (incorporating New Zealand, Fiji, and New Guinea), Shippers' and Importers' Directory and Business Guide for 1894. 624 pag. Maps, Plans, and Plates. London, 1894, Gordon and Gotch.

- Horn Expedition, The** -- for Scientific Exploration of Central Australia. *Nature, London and New York*, 50, 174—175.
- Jung, K. E.**, Im australischen Busch. *Vom Fels zum Meer, Stuttgart*, 1892/93, I, 258—264. ††.
- Kolonien, Die englischen** -- Australiens. *Aus allen Welttheilen, Leipzig*, 25, 211—214.
- Lévre, D.**, En Australie. *B. S. G. Comm. Hère*, 1894, 211—231, 257—277. †.
- Lindsay, D.**, Journal of the Elder Scientific Exploring Expedition, 1891—92. Under the command of —. Equipped solely at the cost of Sir Thomas Elder, for the purpose of completing the exploration of Australia, and placed under the control of the Royal Geographical Society of Australasia, South Australian Branch. 208 pag. With Maps in a separate portfolio. Adelaide, 1893, C. E. Bristow.
- Semon, Richard**, Reisen in Australien und Neu-Guinea. *M. Ver. E. Leipzig*, 1893, XLVI—XLVIII.
- Shaw, Flora L.**, Australia. *Scottish G. Mag., Edinburgh*, 10, 169—184.
- , Flora L., The Australian Outlook. *J. R. Col. I*, 25, 225—252.
- Ujejski, Roman**, Wspomnienia z podróży do Australii. [Erinnerungen aus der Reise nach Australien.] Lemberg, 1893. 162 pag.
- Wallace, A. R.**, and F. H. H. **Guillemard**, Australasia. 2 Bde. XIV-505 u. VIII-574 pag. (Stanford's Compendium of Geography and Travel. New Issue.) London, 1893 u. 1894, E. Stanford. à 15 s.

*b. Physische Geographie.*

- Brückner, Ed.**, Bericht über die Fortschritte der geographischen Meteorologie. Spezielle Klimatologie. Australien. *G. Jb., Gotha*, 17, 389—390.
- Chewings, Charles**, Beiträge zur Kenntniss der Geologie Süd- und Central-Australiens nebst einer Uebersicht des Lake-Eyre Beckens und seiner Randgebirge. 41 pag. Heidelberg, Naturw.-math. Fak., Inaug.-Diss. v. [3. März] 1894. Heidelberg, 1894. Univ.-Buchdr. v. J. Hörning. M. 1.
- David**, President's Address [including a Sketch of our present Knowledge of the Geological History of Australia, Tasmania and New Zealand, from Archæan Time down to the commencement of the Permo-Carboniferous Period]. *J. Linnean S. N. South Wales* (2) 8, 540—608. 2 †.
- Etheridge junr., R.**, and W. S. **Dun**, The Australian Geological Record for the Year 1891. *Records Geol. Survey New South Wales, Sydney*, 3, 86—109.
- , R., and W. S. —, The Australian Geological Record for the Year 1892, with Addenda for the Year 1891. *Records Geol. Survey New South Wales, Sydney*, 3, 132—153.
- Foullon, H. B. v.**, Reiseskizzen aus Australien. *V. K. K. Geol. Reichsanstalt, Wien*, 1894, 162—164.
- Hogben, Georg**, Earthquakes in Australasia. III. *Science, New York*, 23, 106—107.
- Hunt, Henry A.**, An Essay on Southerly Bursters. *J. a. P. R. S. N. South Wales, Sydney*, 28, 138—184. ††. 4 †.
- [**Tate, Ralph.**] The Geology of Australia. *Nature, London and New York*, 49, 277—280.

*c. Biologische Geographie.*

- Fletcher, J. J.**, Contributions to a more exact Knowledge of the Geographical Distribution of Australian Batrachia. No. IV. *P. Linnean S. N. South Wales* (2) 8, 524—533.
- Hedley**, The faunal Regions of Australia. *Rep. Austral. Ass. Advancement Sc., Adelaide*, 1893. — *A. a. Mag. Nat. Hist.* (6) 14.
- Müller, C.**, Die Kaninchenplage in Australien. *Der Zoologische Garten, Frankfurt a. M.*, 35, 121—124.
- Priem, F.**, La faune australienne. *A. de G., Paris*, 3, 519—522.

- Récifs Madréporiques**, Les —. La „Grande Barrière“ du Queensland. Par O. S. (*Edinburgh Review*.) *Rev. Britannique, Paris*, 1894, Janv., 31—60.  
**Thierwelt**, Ueber die — Nord-Australiens. [Nach Richard Semon.] *Naturw. Wochenschr., Berlin*, 9, 319—321.

d. *Anthropogeographie.*

- Archibald**, Joseph, Notes on the antiquity of the Australian Aboriginal Race, founded upon the collection in the Warrnambool Public Museum. *T. R. G. S. Australasia, Victorian Branch, Melbourne*, 11, 22—25. 3 †.  
**Cunow**, Heinr., Die Verwandtschafts-Organisation der Australneger. Ein Beitrag zur Entwicklungsgeschichte der Familie. VIII-190 pag. Stuttgart, J. H. W. Dietz. M. 3.  
**Giglioli**, Enrico Hillyer, Le età della pietra nell' Australasia e specialmente alla Nuova Zelanda. *Arch. per l'Antropol. e la Etnol., Firenze*, 24, 99—103.  
**Lindsay**, David, Brief Notes on the Aborigines met with the Elder Expedition of 1891—2. *T. R. G. S. Australasia, Victorian Branch, Melbourne*, 11, 41—44.  
**Purcell**, Brabazon Harry, The Aborigines of Australia. [Manners, Habits, Customs and Superstitions of the Western Queensland and Central North Australian Aborigines. *T. R. G. S. Australasia, Victorian Branch, Melbourne*, 11, 17—21.

- Coghlan**, T. A., A Statistical Account of the Seven Colonies of Australasia. 469 pag. ††. \* Sydney. 1893, Charles Potter.  
**Jung**, Emil, Statistik der Eingeborenen des Australkontinents. *Globus, Braunschweig*, 65, 192—194.  
**Lewandowski**, Australia w obec emigracyi. [Australien als Emigrationsgebiet.] *Przegl. emigracyjny, Lemberg*, 2, 2—7.  
 —, A., Polacy w Australii. [Die Polen in Australien.] *Przegl. emigracyjny, Lemberg*, 2, 30—32.  
**Reyer**, E., Die Culturentwicklung Australiens. *D. Rundschau*, 78, 108—121.  
**Waller**, J. D., De kolonisatie van tropisch Australië. 23 pag. Utrecht, Kemink & Zoon. F. o.30.

e. *Historische Geographie.*

- Collingridge**, George, The Fantastic Islands of the Indian Ocean and of Australasia in the Middle Ages, and their Significance in Connexion with the early Cartography of Australia. *T. R. G. S. Australasia, Victorian Branch, Melbourne*, 11, 26—40. 4 \*.  
**Dubois**, Marcel, Le continent austral. *A. de G., Paris*, 3, 386—387.  
**Greffrath**, Henry, Fortschritte der geographischen Forschungen und Reisen im Jahre 1893. 1. Australien und die Südsee. *D. Rundschau f. G. u. Statistik, Wien*, 16, 451—458.  
**Rainaud**, Armand, Le Continent Austral, hypothèses et découvertes. 490 pag. Paris, 1893, Armand Colin & Co.  
**Sutherland**, Alex. and George, History of Australia and New Zealand from 1606—1890. 6-248 pag. ††. New York, 1894, Longmans, Green & Co. 12.  
**Thynne**, R., The Story of Australian Exploration. VI-277 pag. ††. \* London, T. Fisher Unwin. 5 s.  
**Timmerman**, J. Æ. C. A., Geographische reizen en publicaties van den laatsten tijd. Australië en Polynesië. *Ts. K. Nederlandsch Aardrijkskundig Genootschap Amsterdam* (2) 11, 954—957.  
**Tregarthen**, Greville, The story of Australasia, New South Wales, Tasmania, Western Australia, South Australia, Victoria, Queensland, New Zealand. 21-444 pag. ††. \* New York, 1893 [1894], George P. Putnam's Sons. cl., \$ 1,50. 12.

## f. Karten.

**Gaebler**, Ed., Wandkarte von Australien und Oceanien. 1 : 8 000 000. 4 Blatt à 60 × 77 cm. Farbendruck. Leipzig, G. Lang. M. 12. Auf Leinw. mit Stäben M. 20.

## B. Queensland.

- Broun**, Nugent Wade, On the Discovery of Two Crater Lakes and other Evidences of Volcanic Activity in the Neighbourhood of Ban Ban near Gayndah. *P. R. S. Queensland, Brisbane*, 10, 44—46.
- Coxen**, C., Notes on floods in the Brisbane River. *P. R. S. Queensland, Brisbane*, 10, 32—33.
- Fryar**, W., Remarks on the Temperature of the Earth as exhibited in Mines, with special reference to Observations in some of the deepest Mines on the Gympie Gold-field. *P. R. S. Queensland* 7, 12—30.
- Jack**, R. J., and R. Etheridge, The geology and palaeontology of Queensland and New Guinea. XXX-768 pag. \*. Brisbane.
- Maitland**, A. G., The Geology of the Cooktown District. Report of the Assistant Geologist. Queensland Parl. Papers, 1891, C. A. 16. 5 pag. ††. \*. Brisbane, 1891. Fol.
- , A. G., The Physical Geology of Magnetic Island. 8 pag. 2 †. 2 \*. Queensland Parl. Papers, 1892, C. A. 12. Brisbane, 1892. Fol.

**Jack**, R. L., W. H. Rands, and A. Gibb Maitland, Geological Map of Charters Towers Goldfield, Queensland. Topography by W. Thompson. Scale 4 chains to an inch. In six sheets. Geological Survey of Queensland, 1894.

**McDowall**, A., Map of the Colony of Queensland and British New Guinea, 1894. Queensland and British New Guinea. Constructed at the Surveyor-General's office, Brisbane, from the most recent surveys and information obtainable, with additions and corrections to 1894. Scale: 1 : 1 013 760, or 16 stat. miles to an inch. Brisbane, 1894, Surveyor-General's office.

## C. Nord- und West-Australien.

- Barker**, W. H., The Gold Fields of Western Australia. With Large Geological Map of Western Australia, and Plans of the Various Gold Fields. 86 pag. London, Simpkin. 1 s.
- Bassett-Smith**, P. W., The Aborigines of North-West Australia. *J. Anthropol. Inst. of Great Britain and Ireland* 23, 324—331. 2 †.
- Calvert**, Albert F., The Aborigines of Western Australia. 52 pag. London, Simpkin. 1 s.
- , A. F., Western Australia: Its History and Progress. 278 pag. London, Simpkin.
- Des Voeux**, G. William, Delusions about tropical cultivation. *Nineteenth Century*, 36, 38—54.
- Fraser**, Malcolm A. C., Western Australian Year-Book for 1892—93. VIII-275 pag. Perth, 1893.
- Hart**, F., The Miners Handbook and Investor's Guide to Western Australia. London, E. Wilson. net, 1 s.
- , F., Western Australia in 1893. London, Stanford. 2 s.
- Parsons**, Harold G., A Handbook to Western Australia and its Gold Fields: Being a Guide to the Resources (Agricultural, Mineral and Miscellaneous) of the Colony; and a Collection of Hints to the Intending Immigrant. 134 pag. \*. London, Swan Sonnenschein. 1 s.

- Semon, Richard**, Reisen in Nord-Australien und Neu-Guinea. *V. Ges. E. Berlin* 21, 272—289.
- Traveller's Guide to Western Australia**. Accompanied by latest Maps and Plans, and a Directory of Mining Companies. Perth, Wigg. 3 s.
- Woodward, Harry P.**, Mining Hand-Book to the Colony of Western Australia, written expressly for Prospectors and Strangers to the Colony who are interested in Mining. By authority of the Commissioner of Crown Lands. 126 pag. ††. Maps. Perth.
- , Harry P., Notes on the Geology of Western Australia. *Geol. Mag., London*, N. Series, Decade IV, 1, 545—551.
- 
- Calvert, Albert F.** —'s Map of Western Australia, showing the Goldfields. Scale: 1:6 000 000 or 94,9 stat. miles to an inch. Edinburgh, 1894, J. J. Bartholomew.
- Western Australia**. Geological Sketch Map. 1:3 000 000. Perth.
- Woodward, Harry P.**, Geological Map of Western Australia, 1894. Scale 1:3 000 000, or 48,4 stat. miles to an inch. Compiled and published by authority of the Government of Western Australia. London, 1894, George Philip and Son.

#### D. Süd-Australien, Neu-Süd-Wales, Victoria, Tasmania.

- Baracchi, Pietro**, Results of Observations with the Kater's Invariable Pendulums, made at the Melbourne Observatory. — June to September, 1893. *P. R. S. Victoria, Melbourne*, N. Series, 6, 162—177.
- Bourge, Georges**, Les ports d'Australie. — III. Adélaïde. *B. S. G. Marseille* 18, 27—52.
- Curran, J. Milne**, On the Natural Mineral Spring at Bungonia. *J. a. P. R. S. New South Wales, Sydney*, 28, 54—59.
- Danvers-Power, F.**, Notes on the late landslip in the Dandenong Ranges, Victoria. *Rep. Austral. Ass., Hobart*, 4, 337—340.
- Dawkins, Boyd**, The coalfields of New South Wales. Observ. de MM. Saint, Watts, Stirrup, Hick, J. Nield, E. Sowerbutts, Dickinson. *T. Manchester Geol. S.* 22, 160—178. †. \*
- Dunn, E. J.**, Glaciation of the Western Highlands, Tasmania. *P. R. S. Victoria, Melbourne*, N. Series, 6, 133—136. \*
- Etheridge jun., R.**, Geological and ethnological observations made in the Valley of the Wollondilly River, at its junction with the Nattai River, Counties Camdem and Westmoreland. *Rec. Australian Museum* 2, 46—54. 2 †.
- junr., R., Notes made at the Kybean Cave, Parish of Throsby, County Beresford, in October, 1890, by W. S. Leigh and R. Etheridge junr. *Records Geol. Survey New South Wales, Sydney*, 3, 21—24. †.
- junr., R., Report on a Visit to the Narrangullen, or Cavan Cave, Taemas, Murrumbidgee River. *Records Geol. Survey New South Wales, Sydney*, 3, 68—70. †.
- junr., R., The Caves at Goodravale, Goodradigbee River. *Records Geol. Survey New South Wales, Sydney*, 3, 37—44. 3 †.
- Hall, T. S.**, and **G. B. Pritchard**, Notes on the Eocene Strata of the Bellarine Peninsula, with brief references to other deposits. *P. R. S. Victoria, Melbourne*, N. Series, 6, 1—23. \*
- Hanson, William**, Geographical encyclopaedia of New South Wales, including the counties, towns, and villages within the Colony, with the sources and courses of the rivers and their tributaries. Ports, harbours, light-houses, and mountain-ranges. Postal, money-order, and telegraph offices, and saving banks. The railways and stations on each line. The public schools, and the county in which each school is located. With a map, and diagram of light-houses on the coast. 462 pag. \*. Sydney, 1892, C. Potter. 12 s. 6 d.

- Helms, Richard**, On the recently observed Evidences of an extensive Glacier Action at Mount Kosciusko Plateau. *P. Linnean S. New South Wales* (2) 8, 349—364. \*
- Hovell, W. H.**, and **H. Hume**, Journal of Discovery to Port Phillip, New South Wales, in 1824 and 1825. [Journal of an Overland Expedition from Lake George, N. S. W., to Corio Bay, in 1824.] *T. R. G. S. Australasia, Victorian Branch, Melbourne*, 11, 65—119. ††. \*
- Howitt, A. W.**, Notes on Lake Karng. *Rep. a. Stat. Mining Dept., Victoria*, 1891, Sept., 26—36, with sections and plates.
- , **A. W.**, **A. H. T. Lucas**, and **A. Dendy**, A Visit to Lake Nigothoruk, and the Mount Wellington District, Gippsland. *Victorian Nat.* 8, No. 2 a. 3, 17—40.
- Jacquet, J. B.**, Geology of the Broken Hill Lode and Barrier Ranges Mineral Field, New South Wales. *Mem. Geol. Survey New South Wales, Geology, Sydney*, 1894, No. 5. IX-149 pag. Maps, Sections, and Plates. 4.
- Johnston, R. M.**, Outline of the Geology, Fauna, and Flora of Tasmania; together with a brief account of her Mineral, Vegetable, and other Natural Products. *Tasman. Official Record.* 169 pag. \*. Hobart, 1892.
- Kosciusko, Mount** — w Australii. [Mount Kosciusko in Australien.] *Przeegl. emigracyjny, Lemberg*, 3, 67—68.
- Leigh, W. S.**, Notes on the Rosebrook Caves, near Cooma. *Records Geol. Survey New South Wales, Sydney*, 3, 77—79. †.
- Lendenfeld, R. v.**, An exploration of the Victorian Alps. *T. Geol. S. Australasia* 1, 119—133.
- Levey, G. Collins**, Tasmania and the forthcoming Hobart International Exhibition, 1894—95. *J. S. Arts* 42, 481—495.
- Liversidge, A.**, Preliminary Note on the Occurrence of Gold in the Hawkesbury Rocks about Sydney. *J. a. P. R. S. New South Wales, Sydney*, 28, 185—188.
- Love, E. F. J.**, On the Value of Gravity at the Sydney Observatory. *J. a. P. R. S. New South Wales, Sydney*, 28, 62—64.
- Mac Gregor, Samuel**, Observations on Extinct Volcanoes in Victoria. *P. R. S. Queensland, Brisbane*, 10, 47—49.
- Mathews, H.**, Aboriginal Bora held at Gundabloui in 1894. *J. a. P. R. S. New South Wales, Sydney*, 28, 98—129. 2 †.
- Power, F. D.**, Notes on the late Landslip in the Dandenong Ranges, Victoria. *T. Geol. S. Australasia* 1, 181—183.
- Ross, W. J. Clemens**, The Geology of Bathurst (New South Wales). *Quarterly J. Geol. S. London* 50, 105—119. ††. \*
- , **W. J. Clunies**, The Geology of Limekilns, Bathurst District. *J. a. P. R. S. New South Wales, Sydney*, 28, 289—301. \*
- Russell, H. C.**, A Map showing the average monthly rainfall in New South Wales. *J. a. P. R. S. New South Wales, Sydney*, 28, 278—280. \*
- [**Stirling, E. C.**] The Recent Discovery of Fossil Remains at Lake Calabonna, South Australia. *Nature, London and New York*, 50, 184—188, 206—211. ††.
- Tasmanier, Die** — als Vertreter des paläolithischen Menschen. Von Gy. *Globus, Braunschweig*, 65, 166.
- Victoria.** Digest of the Statistics for 1892. Presented to both Houses of Parliament by Command of Her Majesty. April 1894. C. - 7319. - 2. 78 pag. London. 4 d.
- Wilkinson, C. S.**, Description of the Belubula Caves, Parish of Malongulli, Co. Bathurst. *Records Geol. Survey New South Wales, Sydney*, 3, 1—5. 3 †.
- Woods, J. D.**, The Province of South Australia. With a Sketch of the Northern Territory by H. D. Wilson. 446 pag. Adelaide, 1894, C. E. Bristow.

- New South Wales**, Map showing the postal stations, mail roads and telegraph lines in — 1892. 1:1 013 760. 4 Sheets. Sydney, 1892. 10 s.
- Russell, H. C.**, Isothermal lines, showing mean shade temperature for New South Wales. Sydney, 1892.
- South Australia**, Map of —, showing public works under the Engineer-in-chief's Department, 30. Juni 1894. 1:1 000 000.

## E. Neu-Seeland und benachbarte Inseln.

### 1. Neu-Seeland.

- Biernacki, A.**, Nowa Zelandya; Prowicya Taranaki. [Die Provinz Taranaki auf Neu-Seeland.] *Przegl. emigracyjny, Lemberg*, 3, 153—156.
- Blanc, Édouard**, Collection de photographies de documents néo-zélandais, offerte par M. Peschard. *C.-R. S. G., Paris*, 1894, 460—463.
- Budden, R. H.**, L'Alpinismo nella Nuova Zelanda. *Riv. Mensile Club Alpino Italiano* 13, 429—432.
- Buller, Walter L.**, The Story of Papaitonga, or, A Page of Maori History. *T. a. P. New Zealand Inst., Wellington*, 26, 572—584.
- Cheeseman, T. F.**, Notes on the New Zealand Bats. *T. a. P. New Zealand Inst., Wellington*, 26, 218—222.
- Colenso, W.**, „More Last Words“: being an Appendix to several Papers read here during Past Sessions on the Volcanic Mountain-range of Tongariro and Ruapehu, with its adjoining District. *T. a. P. New Zealand Inst., Wellington*, 26, 483—498.
- , W., Notes and Observations on M. A. de Quatrefages' Paper „On Moas and Moa-hunters“, republished in Vol. XXV., Transactions New Zealand Institute. *T. a. P. New Zealand Inst., Wellington*, 26, 498—513.
- Cussen, Lawrence**, Notes on the Piako and Waikato River-basins. *T. a. P. New Zealand Inst., Wellington*, 26, 398—407.
- Field, H. C.**, The Date of the Extinction of the Moa. *T. a. P. New Zealand Inst., Wellington*, 26, 560—568.
- Hamilton, A.**, Materials for a Bibliography of the Dinornithidae, the Great Extinct Birds of New Zealand, usually called Moas. *T. a. P. New Zealand Inst., Wellington*, 26, 229—257.
- Hector, James**, Climate of New Zealand. New Zealand Official Year Book, 1893. — *Quarterly J. R. Meteorol. S., London*, 20, 77—78.
- Hill, H.**, Notes on the Geology of the Country between Dannevirke and Wainui, Hawke's Bay. *T. a. P. New Zealand Inst., Wellington*, 26, 393—396.
- , H., The Volcanic Outburst at Te Maori, Tongariro, in November, 1892. *T. a. P. New Zealand Inst., Wellington*, 26, 388—392.
- Hogben, George**, The Nelson Earthquake of the 12<sup>th</sup> of February, 1893. *T. a. P. New Zealand Inst., Wellington*, 26, 346—354. \*
- Hudson, G. V.**, On the Importance of New Zealand Biological Collections. *T. a. P. New Zealand Inst., Wellington*, 26, 199—203.
- Kirby, W. F.**, The Beetles of New Zealand. *Nature, London and New York*, 49, 459.
- Klittke, M.**, Weiteres über die Maori. *Die Natur, Halle a. S.*, 43, 568—571.
- Launay, de**, Les richesses minérales de la Nouvelle-Zélande. *A. des Mines, Paris*, (9) 5, 523—554. \*
- Lewandowski, A.**, Nowa Zelandya w obec emigracyi. [Neu-Seeland als Emigrations-Gebiet.] *Przegl. emigracyjny, Lemberg*, 2, 158—163.
- Longmans' Geographical Reader for New Zealand.** Edit. by R. Lee. London, Longmans. 2 s. 6 d.



- Mannering**, G. E., New Zealand climbing, 1892 and 1893. *Alpine J.*, London, 17, 153—165. ††.
- Marshall**, P., Tridymite - Trachyte of Lyttelton. *T. a. P. New Zealand Inst.*, Wellington, 28, 368—387. 4 †. \*
- Page**, Jesse, Among the Maoris; or, day break in New Zealand: a record of the labors of Samuel Marsden, Bishop Selwyn and others. 4-160 pag. ††. New York and Chicago, [1894], Fleming H. Revell Co. cl., 75 c. — London, Partridge. 1 s. 6 d. 12.
- Park**, James, On the Geology of the Kuaotunu Goldfield. *T. a. P. New Zealand Inst.*, Wellington, 28, 360—364.
- Sohaw**, Address by the President. [Wellington Philosophical Soc.] *T. a. P. New Zealand Inst.*, Wellington, 28, 635—650.
- Scott**, John H., Contribution to the Osteology of the Aborigines of New Zealand and of the Chatam Islands. *T. a. P. New Zealand Inst.*, Wellington, 28, 1—64. 2 †.
- Smith**, W. W., Further Notes on New Zealand Earthworms. *T. a. P. New Zealand Inst.*, Wellington, 28, 155—175.
- , T. H., Maori Implements and Weapons. *T. a. P. New Zealand Inst.*, Wellington, 28, 423—452.
- Stone's Otago and Southland Directory and New Zealand Annual**, 1894. Dunedin, N.Z. London, Crosby, Lockwood and Son. 12 s. 6 d.
- Tregear**, E., Old Maori Civilisation. *T. a. P. New Zealand Inst.*, Wellington, 28, 533—543.
- White**, Taylor, A Maori Pa at Lake Te Anan. *T. a. P. New Zealand Inst.*, Wellington, 28, 513—515.
- , Taylor, The Kuri maori (the Dog of New Zealand). A Reply to the Rev. W. Colenso. *T. a. P. New Zealand Inst.*, Wellington, 28, 585—600.
- Wilson**, Robert, In the Land of the Tui: My Journal in New Zealand. XVIII-322 pag. ††. \* London, Low. 7 s. 6 d.
- Worley**, W. F., Geology of Nelson. *T. a. P. New Zealand Inst.*, Wellington, 28, 414—421.
- 
- Taupo County**, Map of the Northern Portion of East —. Scale 1:126 720 or 2 stat. miles to an inch. — Plan of Kawhia, West Taupo, and portion of Clifton Counties. Scale 1:126 720 or 2 stat. miles to an inch. 2 sheets. Photo-lithographed at the Head Office, Department of Lands and Survey, Wellington, N. Z. London, Stanford.

## 2. Nachbarinseln Neu-Seelands.

- Boscawen**, Hugh, Barrier island, N. Z. *The Gardeners Chronicle* (3) 13, 161.
- Fairchild**, Notes on the Crater of White Island. *T. a. P. New Zealand Inst.*, Wellington, 28, 668—669.
- Forbes**, Henry O., The Chatam Islands: their relation to a former southern continent. *Supplementary Papers R. G. S.*, London, 3, 605—637. \* [der Südpolar-egend.]
- Proviantvorräthe für Schiffbrüchige auf unbewohnten Südsee-Inseln**. *A. d. Hydrogr. u. Marit. Meteorol.*, Berlin, 22, 156.
- Schwefelinsel**, Eine —. [White Island.] *Helios*, Berlin, 11, 28—29.
- Scott**, John H., Contribution to the Osteology of the Aborigines of New Zealand and of the Chatam Islands. *T. a. P. New Zealand Inst.*, Wellington, 28, 1—64. 2 †.
- Tate**, Ralph, On the geographical relations of the floras of Norfolk and Lord Howe Islands. *Macleay Memorial Volume*, 205—221. 4 †.

## VI. Inseln des Stillen Oceans.

(Vergl. auch: Australien und Neu-Seeland.)

## A. Allgemeines.

- Barré, Paul**, La conquête de l'Océanie par les nations européennes. *Rev. de G.*, Paris, 35, 353—370. \*
- Greffrath, Henry**, Fortschritte der geographischen Forschungen und Reisen im Jahre 1893. 1. Australien und die Südsee. *D. Rundschau f. G. u. Statistik*, Wien, 16, 451—458.
- Gullemard, F. H. H.**, Australasia. Vol. 2. Malaysia and the Pacific Archipelagoes. Edit., and Greatly Extended from Dr. A. R. Wallace's „Australasia“. (Stanford's Compendium of Geography) 378 pag. ††. Maps. London, Stanford. 15 s.
- Lionnet, J.**, La tournée des missions à travers l'Océanie centrale. *Études religieuses, philos., histor. et litt.*, Paris, 63, 94—116, 429—458.
- Océanie, L'Afrique et l'—** décrites et illustrées par les missionnaires. 2 vol. VIII-148 et 140 pag. ††. Lille-Paris, 1894, Société de Saint-Augustin. Fr. 20. 4.
- Varigny, C. de**, L'Océanie. *A. de l'Ecole des Sc. Polit.*, 1894, 45.
- Volz, Wilhelm**, Beiträge zur Anthropologie der Südsee. 73 pag. o. O. u. J. [1894.] 4.
- Wawn, William T.**, The South Sea Islanders and the Queensland labour trade: a record of voyages and experiences in the western Pacific, from 1875 to 1891; 440 pag. ††. New York, 1894, Macmillan & Co., cl., \$ 4.

**Océanie**, Carte général de l'—. General map of Oceania. — Mapa general de Oceania. — Carta generale dell' Oceania. En chromo. Paris, J. Dosselay, Gadola et Cie, successeurs. Fr. 2. Fol.

## B. Südäquatoriale Gruppe.

## 1. Allgemeines.

- Gerland, G.**, G. Sergis Untersuchungen über die Menschenvarietäten in Melanesien. *Petermanns M.*, Gotha, 40, 14—17.
- Ten Kate, Herman F. C.**, Verslag eener reis in de Timorgroep en Polynesië. I. Flores. — II. Timor. — III. Soemba. — IV. Roti-Savoe. — V. Polynesië. *Ts. K. Nederlandsch Aardrijkskundig Genootschap Amsterdam* (2) 11, 195—246, 333—390, 541—638, 659—700, 765—823. 12 †. \* 1: 1 000 000. [Mit französ. Résumé.]

## 2. Westliche Gruppe: Neu-Caledonien, Neue Hebriden, Salomons-Inseln.

(Bismarck-Archipel siehe: Indonesien, Deutsche Besitzungen.)

- Jeanneney, A.**, La Nouvelle-Calédonie agricole. Nature minéralogique et géologique du sol. Renseignements pratiques pour les émigrants. VII-345 pag. Paris, 1894, Challamel. 16.

- Beaune, Gaston**, La Terre australe inconnue. Onze croisières aux Nouvelles-Hébrides. III-305 pag. \*. Paris et Lyon, 1894, Delhomme et Briguet. 18.
- , Gaston, Les Nouvelles-Hébrides. Géographie physique. *Rev. de G.*, Paris, 35, 119—133.
- Davillé, Ernest**, Les Nouvelles-Hébrides: Moeurs et coutumes des Canaques. *C.-R. S. G.*, Paris, 1894, 297—305.

- Davillé**, Tremblements de terre aux Nouvelles-Hébrides. *C.-R. S. G., Paris*, 1894, 245—251.
- François**, Les Nouvelles-Hébrides. Ticopia. Vanikoro. *B. S. G. Comm. Paris* 18, 381—383.
- Gray**, Wm., Some notes on the Tannese. (An abstract with notes and comparisons by Sidney H. Ray.) *Internat. Arch. f. Ethnographie, Leiden*, 7, 227—241. †. \*
- [**Hagen**, Les Nouvelles-Hébrides.] *XIII<sup>e</sup> Congrès National des Sociétés de Géographie, Lille*, 227—231.
- Paton**, J., Blandt Menneskæderne paa Ny-Hebriderne. Missionær, Dr. John Patons Liv og Virksomhed, udgivet af J. Storjohann. 240 pag. ††. Odense, Milo. Kr. 2.
- Sommerville**, Boyle T., Ethnological Notes on New Hebrides (continued). *J. Anthropol. Inst. of Great Britain and Ireland* 23, 363—393.
- , Boyle T., Notes on some Islands of the New Hebrides. *J. Anthropol. Inst. of Great Britain and Ireland* 23, 2—21. 2 †.
- Wailly**, G. de, Les Nouvelles-Hébrides et les Anglais. *La N. Rev., Paris*, 87, 400—405.

- [**Hagen**, Les Iles Salomon.] *XIII<sup>e</sup> Congrès National des Sociétés de Géographie, Lille*, 391—398.
- Klittke**, M., Dr. Hagens Reisen auf den Salomonsinseln. *Globus, Braunschweig*, 65, 156—162. ††.
- Ribbe**, C., Reise nach Bougainville (Salomonen). *Globus, Braunschweig*, 66, 133—136.
- Seidel**, H., Die deutsche Salomo-Insel Isabel. *D. Kolonialzeitung, Berlin*, N. Folge 7, 104—105.

### 3. Mittlere Gruppe: Fidschi-, Tonga- und Samoa-Inseln.

- Fiji**. Annual Report for 1892. Presented to both Houses of Parliament by Command of Her Majesty. January 1894. C.-6857.-47. 27 pag. London. 2 d.
- György**, Aladór, A Fidszi szigetcsoport. [Die Gruppe der Fidschiinseln.] *Földrajzi Közlemények. Budapest*, 22, 414—421.
- Handel** der Fidschi-Inseln. (Aus dem Deutschen Handelsarchiv, 1894, pag. 583 ff.) *D. Kolonialblatt, Berlin*, 5, 640—641.
- Lindt**, J. W., The fire ordeal at Beqa, Fiji Islands. [Travels in Fiji.] *T. R. G. S. Australasia, Victorian Branch, Melbourne*, 11, 45—58. ††.
- Thompson**, J. P., The Land of Viti. *Scottish G. Mag., Edinburgh*, 10, 120—140.
- Fidzi Wyspy w Oceanii**. [Die Fidschi-Inseln in Oceanien.] *Missye Katolickie, Krakau*, 1892, 216—220, 225—228.

**Drake del Castillo**, F., siehe: 4. Östliche Gruppe.

- Hemsley**, W. Botting, The Flora of the Tonga or Friendly Islands, with descriptions of and notes on some new or remarkable plants, partly from the Salomon Islands. *J. Linnean S., London, Botany*, 30, 158—217. 3 †.
- Tonga**, Ethnographical notes in — dictated by natives. *Actes S. philol.* 22, 4—17.
- Vollmer**, Adolf, Südseekönige. II. Auf den Tonga-Inseln. *Aus allen Welttheilen, Leipzig*, 25, 93—104.

- Alvon**, G., Ein Besuch auf den Samoa-Inseln. *Aus allen Welttheilen, Leipzig*, 25, 657—666.
- Éloffe**, G., Les indigènes des Iles Samoa. *B. S. Ethnogr., Paris*, 35, 80—84.
- Neubaur**, Paul, Aus der Südsee [Samoa.] *Westermanns Illustr. D. Monats-Hefte, Braunschweig*, 75, 565—581. ††.
- Vollmer**, Adolf, Südseekönige. III. Auf den Samoa-Inseln. *Aus allen Welttheilen, Leipzig*, 25, 147—158, 169—178. ††.

## 4. Östliche Gruppe: Marquesas-, Gesellschafts- und Paumotu-Inseln.

**Drake del Castillo, F.**, Flore de la Polynésie française. Description des plantes vasculaires qui croissent spontanément ou qui sont généralement cultivées aux Iles de la Société, Marquise, Pomotou, Gambier et Wallis. XXIV-352 pag. \*. Paris, 1893, G. Masson.

**Hołubowicz, Józef**, Wyspy Sandwickie i Gambier w Oceanii. [Sandwich- und Gambier-Inseln in Polynesien.] 107 pag. ††. Krakau, 1892.

## C. Nordäquatoriale Gruppe.

## 1. Westliche Gruppe: Mariannen-, Palau-, Carolinen-, Marshall- und Gilberts-Inseln.

**Hann, J.**, Zum Klima der Marshall-Inseln nach den Beobachtungen von Dr. Steinbach in Jaluit. *Meteorol. Z., Wien*, 11, 233—235.

**Kolonien**, Die deutschen —. Schutzgebiet der Marschall-Inseln. *Koloniales Jb., Berlin*, 6, 274—275.

**Nachrichten** aus den deutschen Schutzgebieten. Marshall-Inseln. *D. Kolonialblatt, Berlin*, 5, 237, 375.

**Vollmer, Adolf**, Südseekönige. 1. Auf den Gilbert-Inseln. *Aus allen Welttheilen, Leipzig*, 25, 21—24.

## 2. Östliche Gruppe: Sandwich-Inseln.

**Bishop, Isabella Bird**, The Hawaiian Archipelago: six months among the palm groves, coral reefs, and volcanoes of the Sandwich Islands. 1<sup>st</sup> Am. ed., reprinted from the 5<sup>th</sup> English ed. 14—423 pag. ††. \*. New York, 1894, George P. Putnam's Sons. cl., \$ 2,25.

[**Goldsmith, E.**] Volcanic Stalactites. *Nature, London and New York*, 51, 128—129. ††.

**Hołubowicz, Józef**, Wyspy Sandwickie i Gambier w Oceanii. [Die Sandwich- und Gambier-Inseln in Polynesien.] 107 pag. ††. Krakau, 1892.

**Langkavel, B.**, Flora und Fauna der Hawaiischen Inseln. *Die Natur, Halle a. S.*, 48, 294—296.

**Marouse, Adolf**, Ein polynesisches Königreich der Südsee. Skizzen und Bilder von den Sandwich-Inseln. *Prometheus, Berlin*, 5, 452—458. ††.

—, A., Mittheilungen über die Hawaiischen Inseln. V. 10. *Allgem. Conferenz Internat. Erdmessung* [Brüssel, 1892], 682—685.

—, Adolf, The Hawaiian Islands. (Translated by Helen H. Smith.) *Scottish G. Mag., Edinburgh*, 10, 9—22.

**O'Reilly, J.-P.**, Relations antipodales des Iles Hawaï avec la géographie physique de l'Afrique du Sud. *C.-R. Ass. Franç. Avancement Sc., Paris*, 22, II, 869—871. \*.

**Palmer jr., Julius A.**, Memories of Hawaii and Hawaiian correspondence. 3·139 pag. Boston, 1894, Lee & Shepard, cl., net, \$ 2.

**Stevens, John L.**, and **W. B. Oleson**, Picturesque Hawaii: a description of her history, strange people, climate, volcanoes, productions, cities, corrupt monarchy, recent revolution, and provisional government. 250 pag. ††. Philadelphia, 1894, Edgewood Pub. Co. subs., cl., \$ 2,25. Fol.

**Thurston, L. A.**, The recent eruption in the Crater of Kilauea. (From the Pacific Commercial Advertiser, 1894, July, 23.) *American J. Sc., New Haven*, (3) 48, 338—342. ††.

**Verus**, Ein polynesisches Königreich. (Zur Annexion der Hawaiischen Inseln durch die Vereinigten Staaten.) *Schorers Familienblatt, Berlin*, 14, No. 13. 3 pag. ††.

## VII. Amerika.

## A. Allgemeines.

## a. Länderkunde und Reisen.

- Appleton's handbook of American winter resorts.** New ed. for 1893—94. 168 pag. ††. New York, 1894, Appleton. pap. 50 c. 12.
- Bobcock, J.,** Geografiska skildringar. Läsebok för skolan och hemmet med anslutning till de nyaste läroböckerna. Australien och Amerika. 66 pag. Lund, Aug. Colin. 40 öre.
- Brandt, Paul,** Eine Fahrt in die neue Welt. Reisebriefe. [Aus „*St. Galler Stadt-Anzeiger*“.] 159 pag. St. Gallen, Th. Wirth & Co. M. 0,80.
- , Paul, Eine Fahrt in die neue Welt. Reisebriefe. 2. Auflage. IV-119 pag. St. Gallen, Buchdruckerei, Wirth A. G. M. 0,80. 12.
- Brine, Lindesay,** Travels amongst the American Indians, their ancient earth works and temples, including a journey in Guatemala, Mexico, and Yucatan. 16-429 pag. ††. \*. New York, 1894, imported by Charles Scribner's Sons. cl., \$ 5. — XVI-422 pag. London, 1894, Sampson Low, Marston & Co. 21 s.
- Falk, Zsigmond,** Amerikai úti képek. [Reisebilder aus Amerika.] 226 pag. Budapest, 1894. Deutsch Zs. és trsa.
- Grzybowski, Paul,** Land und Leute in Amerika. Skizze nach dem Leben. X-290 pag. Berlin, H. Steinitz Verl. M. 3.
- Haugaard, Gennem det lyse Fastland.** Skitser fra Amerika. 284 pag. Kjøbenhavn, Mackeprang. Kr. 3.
- Hellwald, F. v.,** Amerika. Neue Ausg. 54.—61. Lieferung. Leipzig, Schmidt & G. à M. 0,50.
- Kleinschmidt, A.,** Bilder aus Amerika. VII-432 pag. [Lebensbilder aus der Länder- und Völkerkunde für Haus und Schule. Einheitliche und abgerundete Darstellungen zur Erweckung des Interesses für das Studium der Erdkunde und zur Belebung des geographischen Unterrichtes. Auf Grundlage der besten Quellenwerke bearbeitet. I.] Weinheim, F. Ackermann. M. 4,50. Geb. M. 5,60. Mit Goldschnitt M. 6.
- Lanier, L.,** L'Amérique. Choix de lectures de géographie, accompagnées de résumés, d'analyses, de notes explicatives et bibliographiques. 8e édition, revue et corrigée. VIII-656 pag. ††. 35 \*. Paris, 1894, Belin frères. 18.
- Magliano di Villar S. Maroo, Conte R.,** Sulla convenienza di fondare una istituzione la quale abbia per speciale oggetto, di promuovere in Italia lo studio della Geographia dell' America; di promuovere ad aiutare viaggi di studio e di esplorazione nei continenti americani; e di raccogliere, coordinare e pubblicare tutte quelle notizie geografiche che offrono qualche interesse per la nostra emigrazione e per i nostri commerci col Nuovo Mondo. *Atti del Primo C. G. Italiano, Genova, 2, II, 407—409.*
- Mantegazza, Pa.,** Ricordi di Spagna e dell' America spagnuola. 217 pag. Milano, 1894, fratelli Treves. L. 2,50. 16.
- Paasche, H.,** Kultur- u. Reiseskizzen aus Nord- und Mittel-Amerika. Entworfen auf einer zum Studium der Zuckerindustrie unternommenen Reise. VI-553 pag. Magdeburg, A. Rathke. M. 10. Geb. M. 12.
- Philippon, A.,** Vorlage von: Amerika. Eine allgemeine Landeskunde. In Gemeinschaft mit Deckert u. Kükenthal herausgegeben von W. Sievers. *S.-Ber. Niederrhein. Ges. f. Natur- u. Heilkunde zu Bonn, 1894, A 12—A 14.*
- Rutgers, Lispernard,** On and off the saddle; characteristic sights and scenes from the great Northwest to the Antilles. 7-201 pag. ††. New York, 1894, George P. Putnam's Sons. cl., \$ 1. — London, Putnam's Sons. 12.
- Siemiradzki, Józef,** Listy z Ameryki. [Briefe aus Amerika.] *Przewodnik literacki i naukowy, Lemberg, 20, 65—83, 268—278, 362—371, 646—659, 738—746, 817—822, 1033—1042, 1188—1202.*

- Tiemersma**, Kl. J., Drie jaren in Amerika. Persoonlijke ervaringen. 144 pag. Leeuwarden, W. A. Eisma Cz. F. o.60.
- Varigny**, Henry De, En Amérique: Souvenirs de Voyage et Notes Scientifiques. 300 pag. Paris, G. Masson.
- Volz**, B., Wilh. Sievers, Amerika. *Aus allen Welttheilen*, Leipzig, 25, 489—491. ††.
- Waterton**, C., Wanderings in South America, the United States and the Antilles 202 pag. (Blackie's School and Home Library.) London, Blackie. 1 s. 4 d.
- Wethey**, E. R., School Readings in Geography for Junior Forms. Vol. I. North America and West Indies. London, Rivington. 1 s.
- Zurawski**, Wikenty, Polska, Sibir i Amierika. [Polen, Sibirien und Amerika.] 128 pag. London, 1891.

*b. Physische Geographie.*

- Brückner**, Ed., Bericht über die Fortschritte der geographischen Meteorologie. Spezielle Klimatologie. Amerika. *i. Jb.*, Gotha, 17, 377—389.

*c. Anthropogeographie.*

- Brinton**, Daniel G., Nagualism. A Study in Native American Folk-lore and History. *P. American Philos. S.*, Philadelphia, 33, 11—73.
- Caracciolo**, Henry, How was America Peopled? An essay on the origin of the Natives of America, found by Columbus. Read at the Victoria Institute, before the Literary Association, on Thursday, March 2<sup>nd</sup>, 1893. 14 pag.
- Delorme Salto**, Rafael, Los aborígenes de América. Disquisiciones acerca del asiento, origen, historia y adelanto en la esfera científica de las Sociedades precolombinas, con un prólogo del D. Vicente Riva Palacio y Guerrero. XVI-232 pag. Madrid, Fé. Pes. 3 y 3,50. 4.
- Mason**, Otis Tufton, Migration and Food-quest; a study in the Peopling of America. Feestbundel ... aan Dr. P. J. Veeth ... aangeboden, Leiden, 253—256. \*
- Wickersham**, James, Origin of the Indians. — The Polynesian Route. *American Antiquarian and Oriental J.*, Chicago, 16, 325—335.
- Dunikowski**, Emil, Wóród Polaków w Ameryce. [In den polnischen Kolonien Amerikas.] III-171 pag. Lemberg, 1893.
- Movimento della popolazione in alcuni stati d'Europa e d'America.** *B. Inst. Internat. Statistique*, Rome, 7, II, 1—164.
- Żywiocki**, K. R., Rolnictwo amerykańskie. [Ackerbauverhältnisse in Amerika.] *Ateneum*, Warschau, 73, 438—457; 74, 79—92.

*d. Entdeckungsgeschichte.*

- Amend**, Los fenicios descubridores de América. (Traducido del „*B. S. G. Metz*“ por E. A.) *B. S. G. Linnæ* 4, 227—229.
- Anutschin**, D. N., O ssudbe Kolumba, kak istoritschesskoi litschnosti, i o sspornich i temnich punktach ego biographii. [Vom Schicksal des Kolumbus, als einer historischen Person und von den streitigen und dunklen Punkten seiner Biographie.] *Semleneredenije*, Moskwa, 1, No. 1, 185—256. ††.
- Arboli y Faraudo**, S., Biblioteca Colombina. Catálogo de sus libros impresos. T. 1. Sevilla, 1894, tip. de Díaz y Carballo. Pes. 10.
- Babb**, C. C., A New Light on the Discovery of America. *National G. Mag.*, Washington, 6, 224—225.
- Colombo**, Cristoforo, Scritti pubblicati ed illustrati da Cesare De Lollis. CCXVII-570 pag. Roma 1894, auspice il Ministero della Pubblica Istruzione. Fol.
- Columbus**, der Entdecker von Amerika. 14 pag. ††. Fürth, Leipzig, W. Opetz. M. 1.

- Duro**, Cesáreo Fernández, Juan Cousin, verdadero descubridor de América según el capitán inglés Gambier, R. N. *B. S. G. Madrid* 38, 84—93. — *B. de la Ac. de la Historia, Madrid*, 24, 149—158.
- , Cesáreo Fernandez, Los Cabotos. *B. de la Ac. de la Historia, Madrid*, 22, 257—282.
- , Cesáreo Fernandez, Noticias del día de la muerte y del lugar del enterramiento de Cristóbal Colon, en Valladolid. *B. de la Ac. de la Historia, Madrid*, 24, 44—46.
- Foucart**, Paul, Isaac et Jacques Lemaire. *XIII<sup>e</sup> Congrès National des Sociétés de Géographie, Lille*, 362—372.
- Fournier**, A., Histoire de la vie et des voyages de l'amiral Christophe Colomb d'après des documents de l'époque et notamment suivant l'histoire véridique de l'Amiral écrite par son fils Don Fernando Colon. 739 pag. Paris, 1894, Firmin-Didot.
- Gaylard Bourne**, E., Seneca and the Discovery of America. *The Academy*, 1893, février.
- Georlette**, F. A., Americ Vespuce dans l'histoire et dans la légende. Traduction de —. *B. S. R. G. Anvers* 19, 22—37.
- Giamberini**, Ang., Cristoforo Colombo e il quarto centenario della scoperta d'America. 247 pag. Bologna, 1894, Zamorani e Albertazzi. L. 5. 16.
- Girardin**, J., Vie et Voyages de Christophe Colomb, d'après Washington Irving. 5<sup>e</sup> édition. 191 pag. ††. Paris, 1894, Hachette et Ce. Fr. 1,20.
- Gravier**, Gabriel, Découverte d'une carte de Christophe Colomb. Par le docteur Carl Peuker. (Traduit de: „*The G. J.* 3, No. 1<sup>4</sup>“) *B. S. normande G., Rouen*, 16, 119—121.
- Günther**, Siegmund, Christoph Columbus. *J.-Ber. G. Ges. München*, 1892/93, VI—VII.
- Harrisse**, H., Christophe Colomb et les Académiciens espagnols. 153 pag. (Essais de bibliogr. et d'historique, No. 1.) Paris, 1894, Welter.
- , H., Colomb et Toscanelli. *Rev. crit. hist. et lit., Paris*, 1893, 9. octobre.
- Hellmann**, G., Christophe Colomb et la déclinaison magnétique. *C. Internat. de Americaniistas. Actas de la novena reunion. Huelva* 1892. Tomo I. Madrid, 1894.
- Hugues**, Lu., Di Amerigo Vespucci e del nome America a proposito di un recente lavoro di T. H. Lambert (de St. Bris): osservazione critiche. 35 pag. Casale, 1894, tip. lit. Cassone.
- , Lu., La parte cosmografica della relazione di Giovanni Da Verrazano. 40 pag. [Scritti geografici di Luigi Hugues, No. 1.] Torino, 1894, Ermanno Loescher. L. 1,50. 16.
- Ibarra**, Eduardo, Don Fernando el Católico y el descubrimiento de América. Madrid, 1892, Fortanet.
- Irving**, Washington, Kristoffer Columbus, hans lefnad och resor. 513 pag. 284 illustr. Stockholm, Ad. Bonnier. Clb. Kr. 12. 4.
- Kayserling**, M., Christoph Columbus und der Antheil der Juden an den spanischen und portugiesischen Entdeckungen. Nach zum Theil ungedruckten Quellen bearbeitet. VII-164 pag. Berlin, S. Cronbach. M. 3.
- , M., Christopher Columbus and the participation of the Jews in the Spanish and Portuguese discoveries; tr. from the author's manuscript with his sanction and revision by Charles Grossy. 13-189 pag. New York, 1894, Longmans, Green & Co. cl., \$ 1,25. — London, Longmans. 5 s. 12.
- Lamé-Fleury**, Histoire de la découverte de l'Amérique. Expliqué von Max Schmidt. 4. Aufl. VIII-117 pag. (Französische Schulbibliothek. Herausg. v. Otto E. A. Dickmann. Reihe A: Prosa. No. 42.) Leipzig, Renger. Geb. in Leinw. M. 1,20.
- Mandonnet**, P. F. (O. P.), Les Dominicains et la découverte de l'Amérique. 255 pag. Paris, 1893, Lethielleux. Fr. 3.
- Markham**, Clements R., The Italian Monument to Columbus. *G. J., London*, 4, 33—35.

- Masters, Frederick J.**, Did a Chinaman Discover America? *B. G. S. California* 2, 59—76. \*
- Najstarsze dzieło polskie o Kolumbie.** [Das älteste polnische Werk über Kolumbus.] *Niwa*, 1892, 264—265.
- Nocentini, Lodovico**, La scoperta dell'America, attribuita ai Cinesi. *Atti del Primo C. G. Italiano, Genova*, 2, I, 312—323.
- Oldham, H. Yule**, A New Light on the Discovery of America. *Rep. British Ass. Advancement Sc.* 64, 715.
- Parozzi, Andrea**, Cristoforo Colombo: conferenza storico-popolare. 50 pag. Modena, 1893, tip. A. Rossi. 16.
- Peucker, Carl**, Discovery of a Map by Columbus. *G. J., London*, 3, 44—45.
- Redway, Jacques W.**, The First Landfall of Columbus. *National G. Mag., Washington*, 6, 179—192. 4\*.
- Ricard, Christophe Colomb**. 400 pag. ††. (Bibliothèque illustrée.) Tours, 1894, Mame. 4.
- Ruge, Sophus**, Zur Jubelfeier der Entdeckung Amerikas. *Vom Fels zum Meer, Stuttgart*, 1892/93, I, 154—150.
- Speybrouck, F.-H. August Van**, Cristoffel Colomb en de ontdekking van Amerika. Zes voordrachten. 132 pag. Brugge, Claeys. Fr. 1,25.
- Stetkiewicz, Stefan**, Odkrywcy Ameryki przypuszczalni i istotni. [Die vermeintlichen und die wirklichen Entdecker Amerikas.] *Ateneum, Warschau*, 68, 72—103, 284—309.
- Tarducci, F.**, Per Sebastiano Caboto e per la verità della storia. *L'Ateneo Veneto, Venezia*, 1894, No. 5—6.
- Vélez, Baltasar**, Descubrimiento precolombino de la America, ensayo critico histórico. XIX-117 pag. Paris, Garnier hermanos. 18.
- Vespucci**, The letters of Amerigo — and other documents illustrative of his career. Translated with notes and an introduction by Clements R. Markham. *Works issued by „The Hakluyt Society“*, London, 90. XLIV-121 pag.
- Wieser, Fr. R. v.**, La carte de Bartholomé Colomb concernant le quatrième voyage de l'amiral. *B. S. R. G. Anvers* 19, 6—21. 3\*.

*e. Historische Geographie.*

- Brackel Welda, Othón E. de**, Apuntes para un estudio sobre el cristianismo en América en los tiempos anteriores á los descubrimientos de Cristóbal Colón. *B. S. G. y Estad. Mexicana, México*, 2, 606—632. ††.
- Coroleu, José**, América. Historia de su colonización, dominación é independencia. Tomo I. 372 pag. ††. Barcelona, 1894, Montaner y Simón, editores. P. 5 y 550. 4.
- Hyde, John**, Geographical Concentration: an Historic Feature of American Agriculture. An Address delivered before the International Statistical Institute, September 14<sup>th</sup>, 1893. 19 pag. Washington, Kensington Publishing Co.
- Jüttner, J. M.**, Fortschritte der geographischen Forschungen und Reisen im Jahre 1893. 3. Amerika. *D. Rundschau f. G. u. Statistik, Wien*, 16, 548—555.
- Timmerman, J. Æ. C. A.**, Geographische reizen en publicaties van den laatsten tijd. Amerika. *Ts. K. Nederlandsch Aardrijkskundig Genootschap Amsterdam* (2) 11, 935—954. \*.
- Unabhängigkeit, Die** — des vorkolumbischen Amerika von der Alten Welt. Von R. A. *Globus, Braunschweig*, 66, 205—207.

*f. Karten.*

- Amérique**, Nouvelle carte de l' — du Nord et du Sud. — Nova mapa geral das duas Americas. — Nuova carta dell'America. — Nuova mapa de las dos Americas. En chromo. Paris, 1894, J. Dosseray, Gadola et Cie, successeurs. Fr. 2. Fol.



- Gaebler**, Ed., Schulwandkarte der Vereinigten Staaten, v. Mexiko u. Mittelamerika. 1 : 4 000 000. 4 Bl. à 60 × 77 cm. Farbendruck u. kolor. Leipzig, G. Lang. M. 12. Auf Leinwand m. Stäben M. 20.
- Vidal de Lablache y Torrès Campos**, Coleccion de mapas murales. (Recto et verso.) America del Norte, mapa político, escala 1 : 8 500 000. — America del Sur, mapa político, escala 1 : 9 000 000. Paris, 1894, A. Colin et Ce.

## B. Nord-Amerika.

## a. Länderkunde und Reisen.

- Bailey**, J. W., The St. John River in Maine, Quebec, and New Brunswick. 4-178 pag. †. Cambridge, Mass., 1894, Riverside Press. [Privately printed.] cl., net, \$ 1,50. 16.
- Dunikowski**, Emil, Listy z Ameryki; wrazenia z podróży po Ameryce północnej. [Briefe aus Amerika; Reiseeindrücke aus Nordamerika.] VI-98 pag. Lemberg, 1892.
- Gravier**, Gabriel, Carte des Grands Lacs de l'Amérique du Nord. *B. S. normande G., Rouen*, 18, 388—402. \*.
- Jannasch**, R., Nordamerika. *Schorers Familienblatt, Berlin*, 14, 742—744.
- Laurent**, O., De Chicago à Québec. *B. S. R. Belge G., Bruxelles*, 18, 273—308.
- Parkinson**, Edward S., Wonderland; or twelve weeks in and out of the United States. 2-259 pag. ††. Trenton, N. J., 1894, Mac Crellish & Quigley. cl., \$ 1,50. 12.
- Promenades en Amérique**. Souvenirs de voyage. (Suite et fin.) *B. S. G. Comm. Havre*, 1894, 20—52, 84—110.

## b. Physische Geographie.

- Bellet**, Daniel, Courants des grands lacs américains. *La Nature, Paris*, 22, I, 395—396. \*.
- Clayton**, H. Helm, Six and Seven Day Weather Periods. *American J. Sc., New Haven*, (3) 47, 223—231. \*.
- Defforges**, Anomalies de la pesanteur présentées par le continent nord-américain. *C.-R. Ac. Sc. Paris*, 118, (229)—(231). ††. — *L'Astronomie, Paris*, 13, 221—223. ††.
- Geer**, G. de, On pleistocene changes of level in eastern North America. *Amer. Geol.* 11, 22—44.
- Ghisleri**, A., Alle cascade del Niagara. *G. per Tutti, Milano*, 1894.
- Gilbert**, G. K., The Niagara River as a Geologic Chronometer. *Nature, London and New York*, 50, 53.
- Góry Skaliste** w Ameryce północnej. [Das Felsengebirge in Nord-Amerika.] *Missye katolickie, Krakau*, 1893, 16—25, 38—43, 63—71, 99—104, 127—130, 152—156.
- Hann**, J., Der tägliche Gang des Barometers in Nordamerika. *Meteorol. Z., Wien*, 11, 21—24.
- Harrington**, M. W., Currents of the great lakes, as deduced from the movements of bottle papers during the seasons of 1892 and 1893. *U. S. Department of Agriculture. Weather Bureau. Bull. B., Washington*. VI pag. 6 \*. Qu.-Fol.
- [—, Mark W.,] The Currents in the Great Lakes of North America. *Nature, London and New York*, 49, 592—593. \*.
- Helmert**, Bericht über die Messungen der Schwerkraft. Rapport sur les mesures de pendule. *V. 10. Allgem. Konferenz Internat. Erdmessung [Brüssel, 1892]*, 489—505. 2 \* 1 : 8 000 000, 1 : 36 000 000.
- Kingsmill**, Thos. W., Time-Gauge of Niagara. *Nature, London and New York*, 50, 338.

- Löffler, A., Über Klima, Pflanzen- und Tiergeographie Nordamerikas. 35 pag. Brux, 1893.
- Niederschlüge, Die atmosphärischen — in Nordamerika. *Das Wetter, Braunschweig*, 11, 19—23, 42—47. ††. \*
- Sponcer, J. W., A Review of the History of the Great Lakes. *The American Geologist* 14, 289—301. †.
- , J. W., Deformation of the Lundy Beach and Birth of Lake Erie. *American J. Sc., New Haven*, (3) 47, 207—212. ††.
- , J. W., Niagara Falls as a Chronometer of Geological Time. *P. R. S. London* 56, 145—148.
- , J. W., The Duration of Niagara Falls. *American J. Sc., New Haven*, (3) 48, 455—472. ††. \*
- Strömungen. Über die — in den Grossen Seen von Nordamerika. Von G. Sch. *Globus, Braunschweig*, 65, 393—394.
- Upham, Warren, Diversity of the Glacial Drift along its Boundary. *American J. Sc., New Haven*, (3) 47, 358—365.
- , Warren, Niagara River since the Ice Age. *Nature, London and New York*, 50, 198—199.
- , Warren, Tertiary and Quaternary Stream Erosion of North America. *P. Amer. Ass. Advancement Sc., Madison Meeting*, 42, 181—183.
- , Warren, Wave-like Progress of an Epeirogenic Uplift. *J. of Geology, Chicago*, 2, 383—395.
- Walcott, Charles D., Geologic Time as Indicated by the Sedimentary Rocks of North America. *Annual Rep. Smithsonian Inst., Washington*, 1893, 301—334. \*
- Williams, George Huntington, The Distribution of Ancient Volcanic Rocks along the Eastern Border of North America. *J. of Geology, Chicago*, 2, 1—31. ††. \*
- Woodworth, J. B., The Relation between Baseleveling and Organic Evolution. *The American Geologist* 14, 209—235.

#### c. Biologische Geographie.

- Fernow, B. E., The Battle of the Forest. *National G. Mag., Washington*, 6, 127—148. ††. \*
- Löffler, A., Über Klima, Pflanzen- und Tiergeographie Nordamerikas. 35 pag. Brux, 1893.
- Osborn, H. F., The Rise of the Mammalia in North America. *Nature, London and New York*, 49, 235—238, 257—260. ††.
- Sargent, Charles Sprague, The silva of North America: a description of the trees which grow naturally in North America, exclusive of Mexico. In 12 vol. Vol. 6. 50 †. Boston, 1894, Houghton, Mifflin & Co. cl., net, per. v., \$ 25. 4.
- Soudder, Samuel H., The effect of Glaciation and of the Glacial Period on the present Fauna of North America. *American J. Sc., New Haven*, (3) 48, 179—187.
- Steffens, C., Die Ausrottung und Verbreitung des amerikanischen Elchs. *Globus, Braunschweig*, 65, 146—147.

#### d. Anthropogeographie.

- Beauchamp, W. M., The Neutral Nation. *American Antiquarian and Oriental J., Chicago*, 16, 193—200.
- , W. M., The origin of the Iroquois. *American Antiquarian and Oriental J., Chicago*, 16, 61—69.
- Boas, Franz, The Anthropology of the North American Indians. *Mem. Internat. Congr. Anthrop. Chicago*. 13 pag.
- , Franz, The Half-blood Indian. An anthropometric study. (Reprinted from the *Popular Science Monthly*, October 1894.) 11 pag.

- Jung**, Emil, Der gegenwärtige Zustand der Indianer Nord-Amerikas. *M. K. K. G. Ges. Wien* 37, 135—149.
- Shaler**, N. S., Antiquity of man in eastern North America. *Amer. Geologist* 11, 180—184.
- Wake**, Staniland, Migrations of the Algonkins. *American Antiquarian and Oriental J., Chicago*, 18, 127—139.

**Betlach**, F., Stručný popis českých osad v Severní Americe. [Kurze Beschreibung der böhmischen Siedelungen in Nord-Amerika.] 75 pag. Chicago, 1894. \$ 0,50.

**Jannasch**, R., Nordamerika. *Export, Berlin*, 18, 17—19.

**Polski żywioł w Ameryce Północnej; jego przyszłość.** [Das polnische Element in Nord-Amerika und dessen Zukunft.] *Przeegl. emigracyjny, Lemberg*, 2, 111—113, 169—171.

*e. Historische Geographie.*

**Ducóré**, E., Recherches historiques sur la pêche de la morue et la découverte de Terre-Neuve par les Basques et les Bayonnais. 135 pag. [Extrait du: „*B. S. Sc. Lettres et Arts de Pau*” (2) 22.] Pau, 1893, impr. Empéranger.

**Gallois**, L., „The Discovery of North America par Henry Harrisse”. *Compte rendu par —*. 19 pag [Extrait de la „*Rev. historique*” 55.] Nogent-le-Rotrou, 1894, impr. Daupeley-Gouverneur.

**Hugues**, L., Scritti geografici. I. La Parte cosmografica della Relazione di Giovanni da Verrazano. 40 pag. Turin, 1894.

**Recueil** de cartes, plans et vues relatifs aux Etats-Unis et au Canada, New-York, Boston, Montréal, Québec, Louisbourg (1651—1731), reproduits d'après les originaux manuscrits inédits, etc., exposés à la Bibliothèque nationale, à l'occasion du quatrième centenaire de la découverte de l'Amérique, sous la direction d'A. L. Pinart. 27 † donnant vingt-deux reproductions, titre (avec la première vue de New-York) et deux feuilles de table. Paris, 1894, E. Dufossé, édit. Tiré à 70 exemplaires seulement. En portefeuille, 300 fr.; relié en demi-maroquin rouge, 350 fr.; emballage en caisse, prêt pour l'expédition, en plus, 10 fr. Le prospectus détaillé est envoyé sur demande.

**Smith**, Margaret Vowell, The governors of Virginia: a brief review of the discovery of the continent of North America, with a history of the executives of the colony and of the commonwealth of Virginia. 457 pag. ††. Washington, 1894, W. H. Lowdermilk & Co. cl., \$ 2,50.

**Winsor**, J., Cartier to Frontenac: A Study of Geographical Discovery in the Interior of North America in its Historical Relations, 1534—1700. With Cartographical Illustrations from Contemporary Sources. 378 pag. London, 1894, Low. 21 s.

—, Justin, Cartier to Frontenac: geographical discovery in the interior of North America in its historical relations, 1534—1700; with full cartographical illustrations from contemporary sources. 7-379 pag. ††. maps. Boston, 1894, Houghton, Mifflin & Co. cl., \$ 4.

—, J., The anticipations of Cartier's Voyage 1492—1534. *P. Mass. hist. S.*, 1893, January.

*f. Reiseführer.*

**Appleton's General Guide** to the United States and Canada. New ed. London, Black. 10 s. 6 d.

*g. Karten.*

**Harrington**, Mark W., Currents of the Great Lakes as deduced from the movements of bottle papers during the seasons of 1892 and 1893. Published by authority of the Secretary of Agriculture. 6\*. Washington, 1894, Weather Bureau.

- Kiepert's** neueste Spezial- und General-Karten mit wertvollem, statistischen Material von Paul Lippert u. vollständigem Namen-Verzeichnis mit Bevölkerungsziffern zu jeder Karte. Lith. u. Farbendr. No. 40. Nord-America. 1:20 000 000. 2 pag. [Aus: „Kiepert's Handatlas.“] Berlin, D. Reimer. In Futteral M. 1. Gr. Fol.
- Pilot Chart** of the Great Lakes. 28 × 40 inches. Washington, U. S. Hydrogr. Office.
- Vidal de Lablache y Torres Campos**, Coleccion de mapas murales. (Recto et verso.) America del Norte, mapa politico, escala 1:8 500 000. Paris, 1894, A. Colin et Ce.

•

### C. Alaska und Aleuten.

- Abe, K.**, Exploration to the Arctic region of Alasca. *J. Tokio G. S.* 18, No. 3, 67—96. [In japan. Spr.]
- Alaska**, Zur physischen Geographie von —. Von K. H. *D. Rundschau f. G. u. Statistik, Wien*, 17, 81—84. \* 1:11 500 000.
- , Physische Geographie —s. *Globus, Braunschweig*, 66, 224—225.
- Baldwin, S. Prentiss**, Recent changes in the Muir Glacier. *Amer. Geologist* 11, 366—375.
- Boas, Franz**, Notes on the Eskimo of Port Clarence, Alaska. *Journal of American Folk-Lore*, 1894, 205—208.
- Cushing, H. P.**, The movement of Muir Glacier. *Amer. Geologist* 11, 276—278.
- Dawson, George M.**, Notes on the Geology of Middleton Island, Alaska. *B. Geol. S. America* 4, 427—431.
- , George M., Geological notes on some of the coasts and islands of Behring Sea and vicinity. *B. Geol. S. America, Rochester*, 5.
- Hoffman, W. J.**, Die Nuk'miut-Eskimo von Port Clarence. *Globus, Braunschweig*, 65, 370—372.
- Klotz, Otto J.**, Alaska. *Ottawa Naturalist*, 1894, April. 28 pag.
- Laussedat**, Reconnaissance faite à l'aide de la Photographie, pour la délimitation de la frontière entre l'Alaska et la Colombie britannique. *C.-R. Ac. Sc., Paris*, 119, (981)—(983).
- Lindenkohl, A.**, Die Alaska-Grenzvermessung während des Jahres 1893. *Petermanns M., Gotha*, 40, 273—276. \* 1:1 200 000.
- , A., Mount St. Elias in Alaska and Mount Orizaba in Mexico. *American Geologist, Minneapolis*, 12, 213.
- McGrath, J. E.**, and J. Henry Turner, Results of Magnetic Observations at stations in Alaska and in the Northwest Territory of the Dominion of Canada. *Rep. U. S. Coast a. Geodetic Survey 1892, Washington*, Part II, 529—533. \* 1:13 700 000.
- Muir, J.**, Alaska. *Amer. Geologist* 11, 287—299.
- Reade, T. Mellard**, Erosion of the Muir Glacier, Alaska. *Nature, London and New York*, 50, 245.
- Russell, Israel C.**, Alaska: Its Physical Geography. *Scottish G. Mag., Edinburgh*, 10, 393—413. \*
- , Israel C., Note on the Height of Mount Saint Elias. *National G. Mag., Washington*, 6, 215—216.
- Seton-Karr, H. W.**, Mr. — on the Position of Mount St. Elias. *G. J., London*, 4, 466.
- Stanley-Brown, J.**, Geology of the Pribilof Islands. *B. Geol. S. America* 3, 496—500.
- Wright, G. Frederick**, Erosion of the Muir Glacier, Alaska. *Nature, London and New York*, 50, 245—246.
- , G. Frederick, Glacial Erosion in Alaska. *Nature, London and New York*, 49, 316.

## D. Britisch Nord-Amerika.

## a. Landeskunde und Reisen.

- Athabaska-See**, Vom — zur Hudson-Bai. *G. Nachr.*, Basel, 10, 247—250.
- British Columbia**, its present resources and future possibilities. 109 pag. Victoria, B. C., 1893. 6 d.
- Bryant**, Henry G., A Journey to the Grand Falls of Labrador. *B. G. Club Philadelphia* 1, 37—84. ††. \*
- , Henry G., Eine Reise nach den grossen Fällén von Labrador. *D. Rundschau f. G. u. Statistik*, Wien, 16, 445—451. ††. \* 1:7 500 000.
- Bryce**, George, Early Days in Winnipeg. *T. Historical and Sc. S. Manitoba*, Winnipeg, No. 46. 8 pag. ††.
- Canada**, Geographical Work in — in 1893. *G. J.*, London, 3, 206—209.
- Derby**, Earl of, Canada. *J. Manchester G. S.* 10, 253—270. \*
- György**, Aladár, Tyrrell felfedező útja Kanadában. [Tyrrell's Forschungsreisen in Kanada.] *Földrajzi Közlemények*, Budapest, 22, 357—362.
- Jerrmann**, L., Die Leuchthurm-Wärter auf Belle-Isle. *Prometheus*, Berlin, 5, 721—726, 742—746. ††.
- Klittke**, M., Pike's and Mr. Kay's Reise zum Grossen Fischfluss (Kanada) im Sommer 1890. *Aus allen Welttheilen*, Leipzig, 25, 481—490.
- Lambert**, Ad., Un voyage au Canada (1893). 32 pag. Mesnil, impr. Firmin-Didot et Ce.
- Leblond**, Adrien, Quelques erreurs géographiques et historiques relevées dans les ouvrages qui traitent du Canada. *XIII<sup>e</sup> Congrès National des Sociétés de Géographie*, Lille, 435—437.
- Letellier**, G., Vancouver. (British Columbia.) *B. S. G. Comm. Havre*, 1894, 211—231.
- Littaye**, Note sur les îles Saint-Pierre et Miquelon. *XIII<sup>e</sup> Congrès National des Sociétés de Géographie*, Lille, 107—117. 2. \*
- Lorin**, Henri, Le parc national de Canada. *A. de G.*, Paris, 3, 387—389. \*
- Purpus**, C. A., Eine Besteigung der Columbia-Range. *Globus*, Braunschweig, 65, 216—219.
- Ricohieri**, G., Un' esplorazione del Canadá. *G. per Tutti*, Milano, 1894.
- Schultz**, John, A Forgotten Northern Fortress. *T. Historical and Sc. S. Manitoba*, Winnipeg. No. 47. 14 pag. ††. \*
- Toeppen**, Hugo, Reise der Gebrüder Tyrrell im canadischen Nordwestterritorium. *D. Rundschau f. G. u. Statistik*, Wien, 16, 385—389.
- Tyrrell**, J. Burr, An Expedition through the Barren Lands of Northern Canada. *G. J.*, London, 4, 437—450. \*

## b. Geodäsie.

- Johnson**, Alexander, On the need of a „Coast Survey“ for the Dominion of Canada. *P. a. T. R. S. Canada* 11, Sect. III, 55—60.
- McLeod**, C. H., Memorandum on the work of the Montreal Longitude Determination. *P. a. T. R. S. Canada* 11, Sect. III, 51—53.

## c. Physische Geographie.

- Coleman**, A. P., Notes on the Geology of the Rocky Mountains between the Saskatchewan and the Athabasca. *The American Geologist* 14, 83—92.
- Dawson**, John William, The Canadian Ice Age: Being Notes on the Pleistocene Geology of Canada. With Especial Reference to the Life of the Period and its Climatic Conditions. 300 pag. Montreal, 1894, Dawson. London, Scientific Publishing Co. 10 s. — N. York, The Scientific Pub. Co. cl., \$ 2. 12.
- Fälle**, Die grossen — des Hamilton-Flusses in Labrador. *G. Nachr.*, Basel, 10, 233—236.

- Gilpin, E., The Geology of Cape Breton — The Lower Silurian. *P. a. T. Nova Scotian Inst. Sc. Halifax* (2) 1, 167—174.
- Hann, Zum Klima von Manitoba. *Meteorol. Z., Wien*, 11, 159—160.
- H[—], J., Zum Klima von Kanada. *Meteorol. Z., Wien*, 11, 480—481.
- Hithcock, C. H., A single glacial epoch in New England. *Amer. Geologist* 11, 194—195.
- , C. H., Terminal moraines in New England. *P. Amer. Ass.* 41, 173—175.
- Hudsonsbay, Resultate der meteorologischen Beobachtungen an der — 1890/1892. *Meteorol. Z., Wien*, 11, 432—433.
- McGrath, J. E., and J. Henry Turner, Results of Magnetic Observations at stations in Alaska and in the Northwest Territory of the Dominion of Canada. *Rep. U. S. Coast a. Geodetic Survey* 1892, Washington, Part II, 529—533.  
\* 1: 13 700 000.
- McKay, H. Squarebrigs, Nova Scotia Gold Districts, their Geological Formation, as proved by Borings in the Killag Gold District. *P. a. T. Nova Scotian Inst. Sc. Halifax* (2) 1, XXXIX—XLIII.
- [Parville, de.] Eine verschwindende Insel. [Aus: „*J. des Débats*“.] *Helios, Berlin*, 11, 96.
- Poole, Henry S., The Pictou Coal Field, — A Geological Revision. *P. a. T. Nova Scotian Inst. Sc. Halifax* (2) 1, 228—343. 6 †. \*
- Prest, W. H., Evidence of the post-glacial extension of the southern coast of Nova Scotia. *P. a. T. Nova Scotian Inst. Sc. Halifax* (2) 1, 143—147.
- Prossard, J. D., The Nickel Ores of Sudbury (Canada). London, G. Philip and Son, net, 2 s. 12.
- Tyrrell, J. B., Deep well at Deloraine, Manitoba. *Amer. Geologist* 11, 332—342.
- , J. Burr., Notes on the Pleistocene of the North-West Territories of Canada, North-West and West of Hudson Bay. *Geol. Mag., London*, N. Series, Decade IV, 1, 394—399. \*

## d. Anthropogeographie.

- Boas, Franz, The Indian Tribes of the Lower Fraser River. *Rep. British Ass. Advancement Sc.*, 64, 454—463.
- Klittke, M., Die Beothuk-Indianer von Neufundland. *Aus allen Welttheilen, Leipzig*, 25, 235—247.
- Poesche, Emma, Die französischen Canadier. *D. Rundschau f. G. u. Statistik, Wien*, 17, 20—30, 53—69.
- Steffens, C., Ein Besuch bei den französischen Kanadiern. *Globus, Braunschweig*, 66, 45—46.
- Webster, K. G. T., The Fletcher Stone. *P. a. T. Nova Scotian Inst. Sc. Halifax* (2) 1, 208—214. ††.

- Bellet, Daniel, La pêche maritime et fluviale au Canada. *C.-R. Ass. Franç. Avancement Sc., Paris*, 22, II, 856—862.
- Keefer, T. C., The Canals of Canada. *P. a. T. R. S. Canada* 11, Sect. III, 25—50. 3 †.
- Lorin, Henri, Note sur le chemin de fer canadien pacifique et la mise en valeur de la prairie. *A. de G., Paris*, 3, 245—247.
- Nelson, Joseph, Direct Route through the North-west Territories of Canada to the Pacific Ocean. Proposed Hudson's Bay and Pacific Railway, and New Steamship Route. 84 pag. \*. London, 1893, The Economic Printing and Publishing Co.
- Périssé, L., et A. V. Roy, Le Canadian Pacific Railway. 86 pag. ††. 2 †. [Extrait des: „*Mém. S. Ingénieurs civils de France*“, 1894, avril.] Paris, 1894, impr. Chaix.
- Rameau de Saint-Père, E., Le recensement canadien de 1891. II et III. *Rev. Française de l'Étranger et des Colonies, Paris*, 19, 28—46, 155—169.

- Rehbock, Th.**, Die Wasserstrasse durch die canadischen Seen und ihr Verkehr. *Centralbl. d. Bauverwaltung, Berlin*, 14, 181—183, 197—198. \*
- Taylor, Lionel P. G. D.**, Proposed Hudson's Bay and Pacific Railway and Steamship Route. Scale 1 : 10 220 000, or 164 stat. miles to an inch. Prepared by —. London, Hudson's Bay and Pacific Railway and New Steamship Route Syndicate.
- Verkehrswesen**, Das — in Canada. *Arch. f. Post u. Telegraphie, Berlin*, 22, 557—563.

*e. Historische und politische Geographie.*

- Canto, Ernesto do**, Quem deu o Nome ao Labrador? (Breve Estudo.) *Arch. dos Açores, Ponta Delgada*, 12, 353—377, 529—530.
- Gailly de Taurines, Ch.**, La Nation canadienne. Etude historique sur les populations françaises du nord de l'Amérique. XII-339 pag. Paris, 1894, Plon, Nourrit et Co. Fr. 3,50. 18.
- Reclus, O.**, Nouvelles du Canada. *Nouvelles Géographiques, Paris*, 4, 152—154, 166—167.
- Schultz, John**, The Old Crow-Wing Trail. *T. Historical and Sc. S. Manitoba, Winnipeg*, No. 45. 32 pag. ††.

*f. Reiseführer.*

- Baedeker, Karl**, The Dominion of Canada with Newfoundland and an excursion to Alaska. Handbook for travellers. LXII-254 pag. 7 plans. 10 \*. Leipzig, K. Baedeker. Geb. M. 5. 12.
- Harvey, M.**, Newfoundland as it is in 1894. A Handbook and Tourist's Guide. \*. London, Paul, Trübner and Co. 5 s. 12.
- Johnstone, C. L.**, Winter and Summer Excursions in Canada. XV-213 pag. ††. London, Digby, Long and Co. 6 s.

**E. Vereinigte Staaten von Nord-Amerika.**

(Ausschliesslich Alaska.)

*a. Allgemeines.*

- Adelmann, Heinr.**, 62 Tage unter den Yankees. Reise-Erlebnisse. 3. Auflage. VII-214 pag. mit Bildniss. Stuttgart, Strecker & Moser. M. 2,50
- Arizona** w Stanach Zjednoczonych północnej Ameryki. [Arizona in den Vereinigten Staaten Nord-Amerikas.] *Missye katolickie, Krakau*, 1891, 281—286, 319—326.
- Baker, Marcus**, Recent Geographical Work by the United States Geological Survey. *G. J., London*, 4, 147—153. \*
- Baudouin, Marcel**, Le Yellowstone National Park. *Rev. Scientif., Paris*, (4) 1, 235—241, 272—277. ††.
- Bellamy, C. H.**, A Journey Across the Rocky Mountains. *J. Manchester G. S.* 10, 198—203. \*.
- Brower, J. V.**, The Mississippi River and its source. (*Minnesota Historical Collections*, 7.) 360 pag. \* 1 : 190 080. Minneapolis, 1893, Harison & Smith.
- Brunhes, Jean**, Les irrigations dans la „région aride“ des États-Unis. *A. de G., Paris*, 4, 12—29. \* 1 : 7 500 000.
- Cassel, Hj.**, Bland svenskar och yankees. En svensk tidningsmans minnen från Amerika. 196 pag. Stockholm, Alb. Bonnier. Kr. 1,75. 12.
- Claparède, René**, Une excursion à Plymouth (Massachusetts). *Le Globe J. G., Genève*, 33, B. 29—42.
- Darton, N. H.**, Shawangunk Mountain. *National G. Mag., Washington*, 6, 23—34. ††. †.
- Deckert, Emil**, Die Quellen des Mississippi. *Himmel und Erde, Berlin*, 6, 318—322. ††.

- Falk**, Zsigmond, Salt Lake City. *Országy-Fildg, Budapest*, 15, 805. ††.
- Gallagher**, F. W., The Rocky Mountain region, especially New Mexico. *Med. Rec., New York*, 45, 300.
- Gannett**, Henry, A Geographic Dictionary of Connecticut. *B. U. S. Geol. Survey* No. 117. 67 pag. 10 c.
- , Henry, A Geographic Dictionary of Massachusetts. *B. U. S. Geol. Survey* No. 116. 126 pag. 15 c.
- , Henry, A Geographic Dictionary of New Jersey. *B. U. S. Geol. Survey* No. 118. 131 pag. 15 c.
- , Henry, A Geographic Dictionary of Rhode Island. *B. U. S. Geol. Survey* No. 115. 31 pag. 5 c.
- Haarmann**, A., Eine Fahrt zur Kolumbus-Ausstellung. IV-116 pag. Osnabrück, Rackhorst. M. 1,50.
- Hecht**, Ern., De Paris aux Montages Rocheuses. *B. Union G. du Nord de la France, Douai*, 15, 33—59.
- Henning**, Julia R., Geography of Virginia. 2<sup>d</sup> ed. 2-32 pag. Richmond, Va., 1894, B. F. Johnson Pub. Co. pap., 25 c.
- Kobelt**, W., Stromforschungen in der „Arid-Region“ der Vereinigten Staaten. *Globus, Braunschweig*, 66, 29—31.
- Korff**, Emanuel, Weltreise 1893/94. Erster Band. Amerika. 273 pag. Magdeburg, Faber'sche Buchdruckerei.
- Kurz**, Frdr., Aus dem Tagebuch des — über seinen Aufenthalt bei den Missouri-Indianern 1848—1852. Bearbeitet und mitgetheilt von Emil Kurz. Mit Abbildungen aus dem Skizzenbuch, jetzt im Besitz des historischen Museums in Bern. [Aus: „XIII Jahresbericht der geographischen Gesellschaft von Bern.“] 86 pag. Bern, Schmid, Francke & Co. M. 1,60.
- , Emil, Aus dem Tagebuch des Malers Friedrich Kurz über seinen Aufenthalt bei den Missouri-Indianern 1848—1852. *J.-Ber. G. Ges. Bern* 13, 23—106. ††.
- Le Conte**, J. N., Notes on the King's River and Mt. Whitney Trails (July and August, 1890). *Sierra Club B., San Francisco*, 1, 93—106. ††.
- Lindley**, W., Indio: the Colorado desert for health. *South. Calif. Pract., Los Angeles*, 9, 141—143.
- Mayr**, Rud., Wien - Chicago. Eine Urlaubsreise. VII-147 pag. mit 1 Heliograv., 1 Farbendr., 42 Zinkogr., und 1 Karte. Wien, 1894, Helios. M. 4.
- Meyer**, M. Wilhelm, Das Wunderland der neuen Welt. Reisebetrachtungen über die Entstehung eines Erdtheils. *Himmel und Erde, Berlin*. 6, 369—379, 421—431, 469—482, 515—529. ††. — 52 pag. ††. [Sammlung populärer Schriften, herausgegeben von der Gesellschaft Urania zu Berlin. No. 30.] Berlin, H. Paetel. M. 1.
- Muir**, John, The mountains of California. 7-381 pag. ††. New York, 1894, The Century Co. cl., § 1,50. 12.
- Niejahr**, F., Wilmington, Nord-Carolina. *A. d. Hydrogr. u. Marit. Meteorol., Berlin*, 22, 459—462.
- Redway**, Jacques W., The Treeless Plains of the United States. *G. J., London*, 3, 209—213.
- Rouget**, Paul, Une visite à Yellowstone Park. *La N. Rev., Paris*, 91, 163—173.
- Ryokevorsel**, E. van, Reisindrukken uit de Vereenigde Staten. I. Californië. II. In het midden des Lands. *De Gids, Amsterdam*, 58, I, 160—208; II, 413—451.
- Saint-Helens**, Une ascension au mont —, aux États-Unis. Par D. B. *Rev. Scientif., Paris*, (4) 1. 220—221.
- Sauvain**, G., Do Chicago, szkice i zarysy z Ameryki północnej. [Nach Chicago, Skizzen und Bilder aus Nord-Amerika.] 238 pag. Warschau, 1893.
- Sohubert**, J., Klimatische Schutzwirkung des Waldes in Nordamerika. *Dus Wetter, Braunschweig*, 11, 193—198.



- Shaler**, Nathaniel S., The United States of America: a study of the American commonwealth, its natural resources, people, industries, manufactures, commerce, and its work in literature, science, education, and self government. 2 vol. ††. \*. New York, 1894, Appleton. cl., subs., \$ 10. — London, Low. 36 s.
- Smith**, Ernest C., A Trip to Mount Rainier. *Appalachia*, Boston, 7, 185—205. 3 †.
- Solomons**, Theodore S., Among the sources of the San Joaquin. *Sierra Club B.*, San Francisco, 1, 61—84. ††.
- Spears**, John R., Illustrated sketches of Death Valley and other borax deserts of the Pacific Coast. 4-226 pag. ††. (Globe lib., vol. 1, No. 175.) New York and Chicago, 1892 [1894], Rand, Mc Nally & Co. pap., 25 c. 12.
- Stoddard**, Charles Augustus, Beyond the Rockies: a spring journey in California. 9-214 pag. New York, 1894, Charles Scribner's Sons. cl., \$ 1,50. — 336 pag. ††. London, Low. 7 s. 6 d. 12.
- Thiergarten**, Ferd., Von Karlsruhe nach Chicago. Reiseskizzen und Plaudereien von der Weltausstellung. Prachtausgabe. X - 144 pag. ††. \*. Karlsruhe, F. Thiergarten. M. 6. Feine Ausgabe M. 3. Geb. M. 4. Volksausgabe M. 1,50. 4.
- Tricoche**, George Nestler, Une contrée méconnue. La Floride. Ses ressources et son avenir au point de vue pittoresque et agricole. *Rev. de G.*, Paris, 36, 289—294, 376—380, 482—487.
- Trump**, P. B. Van, Mount Tahoma. A narrative of an ascent of the mountain, by its western slope, being an exploration of Crater Peak and North Peak. *Sierra Club B.*, San Francisco, 1, 109—132. ††.
- Walther**, Johannes, Der grosse Salzsee und die Mormonen. *J.-Ber. G. Ges. München* 1892/93, XXIII—XXVI.
- Wickersham**, James, Is it Mount Tacoma or Rainier? Second edition. 34 pag. \*. Tacoma, 1893.
- Winslow**, A., The Higginsville sheet of the Missouri Survey. *Amer. Geologist* 11, 61—64.
- Witt**, Otto N., Transatlantische Briefe. *Prometheus*, Berlin, 5, 2—4, 19—22, 33—34, 49—52, 65—67, 84—86, 129—132, 145—148, 163—165, 177—180, 209—212, 241—244, 259—263, 274—276, 289—292, 305—308, 338—340. ††.
- Żywicki**, K. R., Nad jeziorom Chautauqua. [Am Chautauqua - Lake im Staate New York.] *Ateneum*, Warszawa, 76, 555—578.
- , K. R., W stepie pszennym. Luźne wrażenia z podróży po Dakocie i Minnesocie. [In der Weizen-Steppe. Reiseeindrücke aus Dakota und Minnesota.] *Biblioteka warszawska*, Warszawa, 216, 112—140, 314—337.

## b. Geodäsie.

- Baker**, Marcus, Surveys and Maps of the District of Columbia. *National G. Mag.*, Washington, 6, 149—178. †.
- Berkey**, C. P., Preliminary report of levelling party. *Geol. a. Nat. Hist. Survey of Minnesota. Annual Rep.* 22, 134—140. †.
- Branner**, J. C., Elevations in the State of Arkansas. *Annual Rep. Geol. Survey of Arkansas for 1891*, Little Rock, 1894.
- Gannett**, Henry, Results of primary triangulation. *B. U. S. Geol. Survey No. 122*. 412 pag. 17 †. 25 c.
- Mosman**, A. T., R. S. Woodward, and O. H. Tittmann, On the Measurement of the Holton Base, Holton, Ripley County, Ind., and the St. Albans Base, Kanawha County, West Virginia. *Rep. U. S. Coast a. Geodetic Survey 1892*, Washington, Part II, 329—503. 4 †.
- Schott**, Charles A., On the results of spirit leveling of precision between Corinth, Miss., and Memphis, Tenn., from observations made in 1890 and 1891, by Isaac Winston, Subassistant, and F. A. Young, Aid. *Rep. U. S. Coast a. Geodetic Survey 1892*, Washington, Part II, 205—224.

- Schott, Charles A., On the results of spirit leveling of precision between Okolona, Miss., and Odin, Ill., from observations made by J. B. Weir, Assistant, Isaac Winston and P. A. Welker, Subassistants, and F. A. Young, Aid. *Rep. U. S. Coast a. Geodetic Survey 1892, Washington*, Part II, 161—203. \* 1 : 2 534 400.
- Updegraff, Milton, Determinations of the Latitude, Longitude and Height above Sea Level of the Laws Observatory of the University of the State of Missouri, containing a Description of the Building and Principal Instruments. *T. Ac. Sc. St. Louis 6*, 481—517.
- Winslow, Arthur, The Mapping of Missouri. *T. Ac. Sc. St. Louis 6*, 57—99. ††.  
\* 1 : 62 500.

c. *Physische Geographic.*

a. Allgemeines.

- Chamberlin, T. C., and Frank Leverett, Further Studies of the Drainage Features of the Upper Ohio Basin. *American J. Sc., New Haven*, (3) 47, 247—283. ††. 4\*.
- Cummins, F. W., Report on the Geography, Topography and Geology of the Llano Estacado or Staked Plains with notes on the Geology of the Country west of the Plains. *Annual Rep. Geol. Survey of Texas 3*, 1891. 129. Austin. 1892.
- Davis, W. M., Geographical Work for State Geological Surveys. *B. Geol. S. America 5*, 604—608.
- Maryland, The Climatology and physical Features of —. *First Biennial Rep. of the Maryland State Weather Service for the years 1892 and 1893, Baltimore*. 140 pag. 6\*.
- Muir, J., The Mountains of California. 388 pag. London, T. Fisher Unwin. 7 s. 6 d.
- Tarr, Ralph S., Notes on the Physical Geography of Texas. *P. Ac. Nat. Sc. Philadelphia*, 1893, 313—347.
- Vermeule, C. C., Water-Supply and Water-Power. *Annual Rep. Geol. Survey New Jersey for the Year 1892, Trenton*. Part III.

β. Geophysik.

- Hallock, W., Note on further observations of Temperature in the Deep Well at Wheeling, W. Va. *P. Amer. Ass. Advancement Sc., Madison Meeting*, 42, 163—175.
- Nebraska, Bodentemperatur-Beobachtungen in —. *Meteorol. Z., Wien*, 11, 443.
- Schott, Charles A., Results of the observations recorded at the U. S. Coast and Geodetic Survey Magnetic Observatory, Los Angeles, Cal., 1882 - 1889. Part IV. Results of the differential measures of the Vertical Force Component, and of the Variations of Dip and of Total Force. *Rep. U. S. Coast a. Geodetic Survey 1892, Washington*, Part. II, 253—327. 2 †.

γ. Klimatologie.

- [Bailey, E. H. S.,] Beobachtung einer Cyclone in der Nähe von Williamstown, Kansas. *Meteorol. Z., Wien*, 11, 38—39.
- Bigelow, Frank H., Inversion of Temperatures in the 26.68 day Solar Magnetic Period. *American J. Sc., New Haven*, (3) 48, 435—451. ††. \*.
- Clark, William B., Certain climatic Features of Maryland. *American Meteorol. J.* 10, 420—423.
- Climatic Charts of Maryland. *American Meteorol. J.* 10, 489—490.
- Oline, I. M., Crop production in Texas compared with temperature and precipitation departures for eight years. *Texas Weather Service. Special B.* No. 2. 8 pag.
- , I. M., Notes on the climate and health of Corsicana, Texas. *Texas Weather Service. Special B.* No. 3. 9 pag.

- Oline, I. M., Notes on the climate and health of Galveston, Texas. *Texas Weather Service, Special B. No. 1.* 7 pag.
- , I. M., Precipitation and temperature and their effects on Crop Production in Texas for the year 1893. *American Meteorol. J.* 11, 134—142.
- , Isaac Monroe, Summer hot winds on the great plains. *B. Phil. S., Washington*, 12, 309—348. 3 †. — *American Meteorol. J.* 11, 175—186. — 40 pag. Washington, 1894.
- , Isaac Monroe, The climate of Texas in its relations to the distribution of diseases and the effects of climate and weather changes in causing diseases and deaths. *Texas Weather Service. Special B. No. 4.* 32 pag. 2\*.
- [Cole, Frank,] Häufigkeit bestimmter Barometerstände zu New-York verglichen mit deren theoretischer Wahrscheinlichkeit. *Meteorol. Z., Wien*, 11, 67.
- Denison, Charles, Climates of the United States in colors. Popular ed. of Denison's charts, with additions. 47 pag. maps. Chicago, 1893, The W. T. Keener Co. cl., § 1.
- Dumble, E. T., Volcanic dust in Texas. *T. Texas Ac. Sc.* 1, 33.
- Hann, J., General Greely über „Regenfall-Typen in den Vereinigten Staaten“. *Meteorol. Z., Wien*, 11, 226—230.
- H[—], J., Eine siebenjährige Periode des Regenfalls. *Meteorol. Z., Wien*, 11, 280.
- Harrington, Mark H., Rainfall and Snow of the United States as compiled to the end of 1891, with annual, seasonal, monthly and other charts. 23\*. 18 × 24 inches. *U. S. Weather Bureau. Bulletin C. Atlas.*
- , Mark W., The Texan Monsoons. *B. Philos. S. Washington* 12, 293—308. — *American Meteorol. J.* 11, 41—54.
- Henry, Alfred J., The Maximum Precipitation of Southwestern North Carolina, Particular on the Southern and Eastern Slops of the Blue Ridge. *American Meteorol. J.* 11, 6—10.
- Hyatt, James, Rainfall Records at Honeymead Brook, Duchess Co., N. Y. *American Meteorol. J.* 11, 29—31.
- Jesunofsky, L. N., Notes on the Cyclone of August 27—28, 1893. [Aus: „City Year Book“, Charleston, S. C., 1893.]
- Kerkham, R. E., The Climate of Louisiana. *Louisiana Weather J. a. Agriculturist*, 1893, 10. Nov. — *American Meteorol. J.* 10, 430—432.
- Magrath, George B., The Sea-Breeze at Boothbay Harbor, Maine. *American Meteorol. J.* 11, 10—14. \*
- Manson, Marsden, The importance of North Pacific weather stations. The features of our storms and their interpretation. 11 pag. 5 †. [San Francisco, not dated.]
- Maryland, The climatology and physical features of Maryland. *First biennial report of the Maryland State Weather Service for the years 1892 and 1893.* 140 pag. 6\*. Baltimore.
- Parker, John D., A Cloud-Burst in Arizona. *American Meteorol. J.* 10, 384—388.
- Sprague, F. W., The story of a storm. A history of the great tornado at Pomeroy, Calhoun County, Iowa, July 6, 1893. 228-17 pag. 18 †. Chicago, 1893.
- Upton, Winslow, Cyclonic Precipitation in New England. *American Meteorol. J.*, 11, 241—255, 275—289.
- Ward, R. de C., Newspaper Weather Maps of the United States. *American Meteorol. J.* 11, 96—107. 4\*.
- Williams, C. Theodore, On the Climate of Southern California. An Address delivered to the Royal Meteorological Society, January 17<sup>th</sup>, 1894. *Quarterly J. R. Meteorol. S., London*, 20, 81—92. \*.
- Wroth, J. H., The climatology of New Mexiko and Arizona. *Med. News, Philadelphia*, 64, 166.

## d. Gebirgskunde.

- Baldwin, S. Prentiss, Pleistocene History of the Champlain Valley. *The American Geologist* 13, 170—184. \*.

- Bashore, Harvey B.**, The Harrisburg Terraces. *American J. Sc., New Haven*, (3) 47, 98—99.
- Book, P.**, Berättelse om en till Amerikas Förenade Stater foretagen resa. *Jernkontorets A., Stockholm*, 48, 370.
- Bonney, T. G.**, Recent Publications of the American Geological Survey. *Nature, London and New York*, 49, 434—436.
- Branner, J. C.**, Observations upon the Erosion in the hydrographic basin of Arkansas River above Little Rock. *Annual Rep. Geol. Survey of Arkansas for 1891, Little Rock*, 1894.
- , J. C., The Geological Surveys of Arkansas. *J. of Geology, Chicago*, 2, 826—836.
- Broadhead, G. C.**, Geological History of the Missouri Paleozoic. *The American Geologist* 14, 380—388.
- Bryson, J.**, The drift mounds of Olympia and of Long Island. *Amer. Geologist* 12, 127—129.
- , J., The glacial geology of Martha's Vineyard compared with that of Long Island. *Amer. Geologist* 11, 210—212.
- Campbell, Marius R.**, Tertiary Changes in the Drainage of Southwestern Virginia. *American J. Sc., New Haven*, (3) 48, 21—29. ††. \*
- Claypole, E. W.**, An episode in the history of the Cuyahoga river. *P. Amer. Ass.* 41, 176.
- Crosby, W. O.**, Distribution and Probable Age of the Fossil Shells in the Drumlins of the Boston Basin. *American J. Sc., New Haven*, (3) 48, 486—496. \*
- Cross, Whitman**, The Laccolic Mountain Groups of Colorado, Utah, and Arizona. *Annual Rep. U. S. Geol. Survey, Washington*, 14, II, 157—241. ††. 9 †. \*
- Culver, G. E.**, Notes on the geology of Itasca county, Minnesota. *Geol. a. Nat. Hist. Survey of Minnesota. Annual Rep.* 22, 97—114. ††.
- , G. E., Some New Jersey eskers. *Science, New York*, 23, 15—16.
- Cummins, W. F.**, Tucumcari mountains. *Amer. Geologist* 11, 375—383. ††.
- Dale, T. Nelson**, On the structure of the ridge between the Taconic and Green Mountain Ranges in Vermont. *Annual Rep. U. S. Geol. Survey, Washington*, 14, II, 525—549. ††. 2 †. 2 \*.
- , T. Nelson, The structure of Monument Mountain in Great Barrington, Massachusetts. *Annual Rep. U. S. Geol. Survey, Washington*, 14, II, 551—565. ††. †. \*
- Darton, N. H.**, Outline of Cenozoic History of a Portion of the Middle Atlantic Slope. *J. of Geology, Chicago*, 2, 568—587. ††. 2 \*.
- Davis, William Morris**, Faceted pebbles of Cape Cod, Mass. *B. Boston S. Nat. Hist.* 26, 166—175. 2 †.
- , W. M., and L. S. Griswold, Eastern Boundary of the Connecticut Triassic. *B. Geol. S. America, Rochester*, 5, 515 ff.
- Diller, J. S.**, Revolution in the topography of the Pacific Coast since the Auriferous Gravel Period. *J. of Geology, Chicago*, 2, 32—54.
- , J. S., Tertiary Revolution in the Topography of the Pacific Coast. *Annual Rep. U. S. Geol. Survey, Washington*, 14, II, 397—434. ††. 6 †. 2 \*.
- Dumble, E. T.**, Sources of the Texas Drift. *T. Texas Ac. Sc.* 1, 11.
- Dunikowski, Emil**, Od Atlantyku poza góry Skaliste. Szkice z podróży geologicznej po Ameryce Północnej. [Vom Atlantic bis über das Felsen-Gebirge. Skizzen aus einer geologischen Reise in Nord-Amerika.] *Kosmos, Lemberg*, 17, 1—57, 142—217, 265—298, 307—373, 420—442, 543—560. ††. \*.
- Eldridge, George Homans**, A geological reconnaissance in northwest Wyoming. *B. U. S. Geol. Survey No. 119*. 72 pag. 3 †. \*. 10 c.
- , G. Holmans, On certain peculiar structural features in the Foot-Hill Region of the Rocky Mountains near Denver, Colorado. *B. Phil. S. Washington*, 11, 247.
- Elftman, A. H.**, Preliminary report of field work during 1893 in northeastern Minnesota. *Geol. a. Nat. Hist. Survey of Minnesota Annual Rep.* 22, 141 180. 2 \*.
- Emmons, Samuel**, Geological guide-book for an excursion to the Rocky Mountains. 252-487 pag. ††. plates. maps. New York, 1894, John Wiley & Sons. cl. \$ 1.50. Fol.

- Fairohild**, Herman Le Roy, The Geological History of Rochester, N. Y. *P. Rochester Ac. Sc.* 2, 215—223.
- Frazer**, Persifor, Remarks on Mr. Lyman's Paper [Some New Red Horizons]. *P. American Philos. S., Philadelphia*, 33, 216—217.
- Goebeler**, E., Travertin- und Sinterbildung im Yellowstone Park. *Globus, Braunschweig*, 66, 247—252. ††.
- Grabau**, Amadeus W., The preglacial channel of the Genesee River. *P. Boston S. Nat. Hist.* 26, 359—369. ††.
- Grant**, Ulysses Sherman, Preliminary report of field work during 1893 in northeastern Minnesota. *Geol. a. Nat. Hist. Survey of Minnesota. Annual Rep.* 22, 67—78.
- Harris**, T. W., The Kames of the Oriskany Valley. *The American Geologist* 13, 384—390.
- Hayes**, Charles Willard, and Marius R. Campbell, Geomorphology of the Southern Appalachians. *National G. Mag., Washington*, 6, 63—126. ††. 3\*.
- Iddings**, Joseph Paxson, Petrological Features of the Dissected Volcano of Crandall Basin, Wyoming. *Rep. British Ass. Advancement Sc.* 63, 763—765.
- , Joseph Paxson, The Dissected Volcano of Crandall Basin Wyoming. *Rep. British Ass. Advancement Sc.* 63, 753—754.
- James**, J. F., The Cincinnati Ice Dam. *Amer. Geologist* 11, 199—202.
- Keith**, Arthur, Geology of the Catoclin Belt. *Annual Rep. U. S. Geol. Survey, Washington*, 14, II, 285—395. 19†. 2\* 1: 375 000.
- Kemp**, J. F., A review of work hitherto done on the geology of the Adirondacks. *T. New York Ac. Sc.* 12, 19—24.
- Kennedy**, W. M., A Section from Terrell, Kaufman County, to Sabine Pass on the Gulf of Mexico. *Annual Rep. Geol. Survey of Texas* 3, 1891. 43. Austin 1892.
- , W., Geology of Jefferson County, Texas. *The American Geologist* 13, 268—275.
- , W., Houston County. *Annual Rep. Geol. Survey of Texas* 3, 1891. 1. Austin 1892.
- Keyes**, Ch. R., Bibliography of Iowa Geology. *Annual Rep. Geol. Survey of Iowa for 1892, Des Moines*.
- , Ch. Rollin, The geological Formations of Iowa. *Annual Rep. Geol. Survey of Iowa for 1892, Des Moines*.
- Kosmann**, Steinkohlen, Eisenerze und Mineralquellen in Missouri. Nach der geologischen Aufnahme Missouri's von Arthur Winslow, Staatsgeologie. *Berg- und Huetttenmaennische Zeitung, Leipzig*, 53, 462—466.
- Lawson**, Andrew C., The geomorphogeny of the coast of Northern California. *University B. Departm. Geology, Berkeley*, 1, 241—271. — Berkeley, 1894, pap. 30 c.
- , Andrew C., The Laccolithic Sills of the North-West Coast of Lake Superior. *B. Geol. a. Nat. Hist. Survey of Minnesota, Minneapolis*, 8, 24—48. ††.
- Lincoln**, D. F., The Amount of Glacial Erosion in the Finger-Lake Region of New York. *American J. Sc., New Haven*, (3) 47, 105—113. ††.
- Lindgren**, Waldemar, The Gold-Silver Veins of Ophir, California. *Annual Rep. U. S. Geol. Survey, Washington*, 14, II, 243—284. †. \*
- Llano Estacado**, Der —. *Prometheus, Berlin*, 5, 513—515, 539—541.
- Lonsdal** E. H., Topography of the Granite and Porphyry Region of Missouri. *P. Iowa Ac. Sc. for 1893*, 1, IV, 43—48.
- Lyman**, Benj. Smith, Some Coal Measure Sections Near Peytona, West Virginia. *P. American Philos. S., Philadelphia*, 33, 282—309. 3\*.
- , Benjamin Smith, Some New Red Horizons. *P. American Philos. S., Philadelphia*, 33, 192—215. 3\*.
- Marcou**, J., Cerro Tucumcari. *Amer. Geologist* 12, 103—107.
- Marindin**, Henry L., On the changes in the ocean shore lines of Nantucket Island, Massachusetts, from a comparison of surveys made in the years 1846 to 1887 and in 1891. *Rep. U. S. Geodetic Survey 1892, Washington, Part II*, 243—252. 3†. \*.

- Matthew, G. F.**, Post-Glacial Faults at St. John. *American J. Sc., New Haven*, (3) 48, 501—503. †.
- M'Caru, H. L.**, Notes on the geology of the gold field of Cripple Creek, Colorado. *Science, New York*, 23, 31—35.
- Mc Gee, W. J.**, A fossil earthquake. *B. Geol. S. America* 4, 411—414.
- , W. J., Graphic comparison of Post-Columbia and Post-Lafayette Erosion. *P. Amer. Ass. Advancement Sc.* 42, 179.
- Mudge, E. H.**, Observations along the valley of Grand River, Michigan. *Amer. Geologist* 12, 284—288.
- Müller, Karl**, Der Eureka Distrikt in Nevada. *Die Natur, Halle a. S.*, 43, 40—42.
- Orton, Edward**, Geological Surveys of Ohio. *J. of Geology, Chicago*, 2, 502—516.
- Peckham, S. F.**, Petroleum in Southern California. *Science, New York*, 23, 74—75. ††.
- Perrine, Charles D.**, Earthquakes in California in 1893. *B. U. S. Geol. Survey* No. 114. 23 pag. 5 c.
- Pumpelly, Raphael, J. E. Wolff, and T. Nelson Dale**, Geology of the Green Mountains in Massachusetts. *Monographs U. S. Geol. Survey, Washington*, 23. 206 pag. ††. 21 †. 2\*.
- Purinton, Chester W.**, Geological and Topographical features of the Region about Atlanta, Georgia. *The American Geologist* 14, 105—108. \*.
- Ransome, F. Leslie**, The geology of Angel Island; with a note on the Radiolarian chart from Angel Island, and from Buriburi Ridge, San Mateo County, California, by George Jennings Hinde. 193-240 pag. ††. maps. (*University B. Departm. of geology* 1, No. 7, pts. 12—14.) Berkeley, Calif., 1894, publ. by the University of California. pap., 45 c.
- Rogers, G. O.**, Drift mounds near Olympia, Washington. *Amer. Geologist* 11, 393—399.
- Salisbury, Rollin D.**, An illustration of the Effect of Stagnant Ice in Sussex County, N. J. *P. Amer. Ass. Advancement Sc., Madison Meeting*, 42, 180.
- , R., Surface Geology. Report of Progress 1892. *Annual Rep. Geol. Survey New Jersey for the Year 1892, Trenton*. Part I.
- Shaler, N. S.**, On the distribution of earthquakes in the United States since the close of the glacial period. *P. Boston S. Nat. Hist.* 26, 246—256.
- Siebenthal, C. E.**, The Geology of Dallas County. *Annual Rep. Geol. Survey of Arkansas for 1891, Little Rock*, 1894.
- Smith, Eugene Allen**, Geological Surveys in Alabama. *J. of Geology, Chicago*, 2, 275—287.
- , Eugene A., The Post-Eocene Formations of the Coastal Plain of Alabama. *American J. Sc., New Haven*, (3) 47, 285—296.
- Spurr, J. E.**, Preliminary report of field work done in 1893. *Geol. a. Nat. Hist. Survey of Minnesota. Annual Rep.* 22, 115—124. †.
- , J. Edward, The iron-bearing rocks of the Mesabi Range in Minnesota. *Geol. a. Nat. Hist. Survey of Minnesota. B., Minneapolis*, No. 10. VIII - 268 pag. ††. 9 †. 3\*.
- Stone, G. H.**, An extinct glacier of the Salmon river range. *Amer. Geologist* 11, 406—409.
- , Geo. H., Earthquakes in the San Juan Mountains. *Science, New York*, 23, 66.
- , G. H., The osar gravels of the coast of Maine. *Amer. Geologist* 12, 200—203.
- Streeruwitz, W. H. v.**, Trans Pecos Texas. *Annual Rep. Geol. Survey Texas* 3, 1891. 381. Austin 1892.
- Tarr, Ralph S.**, Economic geology of the United States, with briefer mention of the foreign mineral products. 509 pag. ††. tables. New York, 1894, Macmillan & Co. cl., net, \$ 4. — 520 pag. London, Macmillan. net, 16 s.
- , R. S., Lake Cayuga a Rock Basin. *B. Geol. S. America, Rochester*, 5, 339 ff.
- Taylor, F. B.**, A reconnaissance of the abandoned Shore Lines of Green Bay. *The American Geologist* 13, 316—327.

- Taylor, F. W.**, A Reconnaissance of the abandoned Shore Lines of the South Coast of Lake Superior. *The American Geologist* 13, 365—383. \*
- Todd, J. E.**, Preliminary report of a reconnaissance in northwestern Minnesota during 1893. *Geol. a. Nat. Hist. Survey of Minnesota. Annual Rep.* 22, 90—96.
- Turner, H. W.**, Geological Notes on the Sierra Nevada. *The American Geologist* 13, 228—249, 297—316.
- , H. W., Some recent contributions to the geology of California. *Amer. Geologist* 11, 307—324.
- , H. W., The Rocks of the Sierra Nevada. *Annual Rep. U. S. Geol. Survey, Washington*, 14, II, 435—495. ††. 7 †. 5 \*.
- , H. W., and T. W. Stanton, Notes on the Geology of the Coast Ranges of California. *The American Geologist* 14, 82—98.
- Upham, Warren**, Deflected glacial striae in Sommerville. *P. Boston S. Nat. Sc.* 26, 33—42.
- , W., Englacial drift. *Amer. Geologist* 12, 36—43.
- , W., Man and glacial period. *Amer. Geologist* 11, 189—191.
- , Warren, Preliminary report of field work during 1893 in northeastern Minnesota, chiefly relating to the glacial drift. *Geol. a. Nat. Hist. Survey of Minnesota. Annual Rep.* 22, 18—66. †. \*
- , Warren, Submarine valleys on continental slopes. *P. Amer. Ass.* 41, 171—173.
- , Warren, The Madison Type of Drumlins. *The American Geologist* 14, 69—83.
- Wahnschaffe, F.**, Geologische Reisebilder aus den Vereinigten Staaten von Nordamerika. *Naturw. Wochenschr., Berlin*, 9, 117—122, 155—160, 201—211. ††. Karten.
- Walcott, Charles D.**, Pre-cambrian igneous rocks of the Unkar Terrane, Grand Canyon of the Colorado, Arizona. With notes on the petrographic character of the lavas by Joseph Paxson Iddings. *Annual Rep. U. S. Geol. Survey, Washington*, 14, II, 497—524. ††. 5 †. \*
- Weeks, Joseph D.**, The Potomac and Roaring Creek Coal Fields in West Virginia. *Annual Rep. U. S. Geol. Survey, Washington*, 14, II, 567—590. ††. 2 \*.
- Weidemüller, Otto Reinhard**, Die Schwemmlandküsten der Vereinigten Staaten von Nordamerika unter besonderer Berücksichtigung ihrer Längen- und Formverhältnisse. Hierzu 3 Kärtchen und 3 Profile. 48 pag. 2 †. Leipzig, Philos. Fak., Inaug.-Diss. v. [28. März] 1894. Leipzig, 1894, Druck v. Langer & Winterlich in Riesa.
- Whittle, Charles Livy**, The General Structure of the Main Axis of the Green Mountains. *American J. Sc., New Haven*, (3) 47, 347—355.
- Wright, A. A.**, Extra-morainic drift in New Jersey. *P. Amer. Ass.* 41, 175.
- , G. F., Additional evidence bearing upon the glacial history of the Upper Ohio valley. *Amer. Geologist* 11, 195—199.
- Williams, George H.**, and William B. Clark, Outline of the geology and physical features of Maryland, with a geological map of the state. 8-67 pag. maps. Baltimore, 1893 [1894], Johns Hopkins Press. pap. \$ 1.
- Winchell, N. H.**, A Sketch of Geological Investigations in Minnesota. *J. of Geology, Chicago*, 2, 692—707.
- , N. H., The Norian of the Northwest. *B. Geol. a. Nat. Hist. Survey of Minnesota, Minneapolis*, 8, III—XXXIV.
- Winslow, A.**, A report of the Higginsville Sheet in Lafayette County, accompanied by a geologic and topographic map and a sheet of sections. Jefferson City, 1892, Geol. Survey of Missouri.
- , Arthur, Geological Surveys in Missouri. *J. of Geology, Chicago*, 2, 207—221.
- Woodworth, J. B.**, An attempt to estimate the thickness of the ice-blocks which gave rise to lakelets and kettle-holes. *Amer. Geologist* 12, 279—284.
- , J. B., Post-Glacial Eolian Action in Southern New England. *American J. Sc., New Haven*, (3) 47, 63—71.
- , J. B., Some typical eskers of southern New England. *P. Boston S. Nat. Hist.* 26, 197—220. ††.

- Woodworth, J. B.**, The new geological map of Pennsylvania. *Science, New York*, 23, 143—144.
- Wright, G. Frederick**, Continuity of the Glacial Period. *American J. Sc., New Haven*, (3) 47, 161—187. ††. 5\*.

ε. Hydrographie.

- Golownin, D. N.**, Gidrologitschesskija issljedowanija w Ssewero-Amerikanskich Ssojedinnennich Schtatach. [Hydrologische Untersuchungen in den Vereinigten Staaten von Nord-Amerika.] *Issno. Imp. Russkago G. Ob., Petersburg*, 30, 746—759.
- Harris, Hunter L.**, A new instance of stream capture. *P. Boston S. Nat. Sc.* 26, 27—29. \*.
- Levasseur, E.**, La question des sources du Mississipi. *B. G. histor. et descript., Paris*, 1894, 19—33. 4\*.
- Mo Goe, W. J.**, The Potable Waters of Eastern United States. *Annual Rep. U. S. Geol. Survey, Washington*, 14, II, 1—47. ††.
- Mississippi**, Stages of the — River and its principal tributaries, except the Missouri River, for 1893. 58 pag. St. Louis.
- Newell, F. H.**, Results of Stream Measurements. *Annual Rep. U. S. Geol. Survey, Washington*, 14, II, 89—155. ††. 2\*.
- Ockerson, J. A.**, Flood planes of the Mississippi River. *U. S. Department of Agriculture, Weather Bureau. B. No. 11, Part I*, 81—89. 2†. \*.
- Peale, A. C.**, Natural Mineral Waters of the United States. *Annual Rep. U. S. Geol. Survey, Washington*, 14, II, 49—88. 2\*.
- Pellissier, G.**, L'utilisation des forces motrices naturelles. Puits artésiens aux États-Unis. *La Nature, Paris*, 22, II, 341—342. ††.
- Russell, Thomas**, River-stage predictions in the United States. *U. S. Department of Agriculture, Weather Bureau. B. No. 11, Part I*, 89—94.
- Starling, William**, Floods of the Mississippi River, with reference to the inundation of the alluvial valley. *U. S. Department of Agriculture, Weather Bureau. B. No. 11, Part I*, 68—80.
- Westgate, L. G.**, The geographic development of the eastern part of the Mississippi drainage system. *Amer. Geologist* 11, 245—260.
- Winslow, Arthur**, Meandering Rivers in Missouri. *Science, New York*, 23, 152—153.
- Woolman, Lewis**, Artesian Wells in southern New Jersey. *Annual Rep. Geol. Survey New Jersey for the Year 1892, Trenton. Part IV*.

d. Biologische Geographie.

- Bailey, W. W.**, Notes on the flora of Block Island. *B. Torrey Botanical Club* 20, 227.
- Beal, W. J.**, and **C. F. Wheeler**, Michigan Flora. *Agricultural College of Michigan*, 1892. 180 pag.
- Call, R. Ellsworth**, On the Geographic and Hypsometric Distribution of North American Viviparidae. *American J. Sc., New Haven*, (3) 48, 132—141. \*.
- Cline, I. M.**, Crop production in Texas compared with temperature and precipitation departures for eight years. *Texas Weather Service. Special B. No. 2*. 8 pag.
- , **I. M.**, Precipitation and temperature and their effects on Crop Production in Texas for the year 1893. *American Meteorol. J.* 11, 134—142.
- Collins, J. F.**, Notes on the Rhode Island flora. *B. Torrey Botanical Club* 20, 240.
- Davis, William T.**, Notes on the Staten Island flora. *P. Nat. Sc. Ass. Staten Island*, 1893, April.
- Hallier, Ernst**, Malerisches Pflanzenleben in Kalifornien. *Vom Fels zum Meer, Stuttgart*, 1894, II, 240—247. ††.



- Levasseur**, Emile, Les forêts et les bois aux États-Unis. *Rev. de G., Paris*, 34, 401—409.
- Lönnberg**, Einar, Några ord om Floridas växtverld. *Botaniska Notiser, Lund*, 1894, 256—268.
- Merriam**, C. Hart, Laws of Temperature Control of the Geographic Distribution of Terrestrial Animals and Plants. Annual Address by the Vice-President. *National G. Mag., Washington*, 6, 229—238. 3\*.
- Obstbau**, Der -- in Californien. Von S. *Prometheus, Berlin*, 5, 631—634. ††.
- Redfield**, John H., and Edward L. **Rand**, Flora of Mount Desert Island, Maine: a preliminary catalogue of the plants growing on Mount Desert and the adjacent islands; with a geological introd. by William Morris Davis, and a new map of Mount Desert. 286 pag. \*. Cambridge, Mass., 1894, John Wil-son & Son. cl., net, \$ 2.
- Rothrock**, J. T., Forests of Pennsylvania. *P. American Philos. S., Philadelphia*, 33, 114—133.
- Tissandier**, Albert, Forêts de la province de Washington aux États-Unis. *La Nature, Paris*, 22, II, 327—330. ††.
- Witt**, Die Cultur tropischer Früchte in Florida. *Prometheus, Berlin*, 5, 501—505. ††.
- Zacher**, Gustav, Die Zieselplage in den Vereinigten Staaten. *Der Zoologische Garten, Frankfurt a. M.*, 35, No. 9 u. 10.

## e. Anthropogeographie.

- Ardrey**, W. B., Tha Catawla Indians. *American Antiquarian and Oriental J., Chi-cago*, 16, 266—269.
- Brino**, Lindsay, Travels Amongst American Indians, their Ancient Earthworks and Temples; Including a Journey in Guatemala, Mexico and Yucatan; and a Visit to the Ruins of Patinamit, Utatlan, Palenque and Uxmal. XVI-429 pag. ††. \*. London, 1894, Sampson Low, Marston & Co. 21 s. — New York, 1894, imported by Charles Scribner's Sons. cl., \$ 5.
- Hodge**, Frederick Webb, List of the publications of the Bureau of Ethnology with Index to Authors and Subjects. Smithsonian Institution. Bureau of Ethnol. 25 pag. Washington, 1894.
- Hoffman**, Walter J., Der heutige Stand der Moundforschung. *Globus, Braunschweig*, 65, 147.
- Holmes**, W. H., Vestiges of early man in Minnesota. *Amer. Geologist* 11, 219—240.
- Leverett**, F., Supposed glacial man in Southwestern Ohio. *Amer. Geologist* 11, 186—188.
- Markham**, Clements R., American Cliff Dwellers. *G. J., London*, 3, 46—47.
- Mooney**, James, The Siouan Tribes of the East. Smithsonian Institution. Bureau of Ethnol. 101 pag. \*. Washington, 1894.
- Müller**, Alfred, Die Sioux-Indianer oder Dakota. *J.-Ber. G. Ges. Bern* 12, 10—34.
- Pollard**, Ino. Garland, The Pamunkey Indians of Virginia. (With preface by W. J. McGee.) Smithsonian Institution. Bureau of Ethnol. 19 pag. Washington, 1894, Government Printing Office.
- Schmidt**, Emil, G. Nordenskiölds Werk über die Klippenbewohner der Mesa verde. *Globus, Braunschweig*, 65, 356—359. ††.
- , Emil, Vorgeschichte Nordamerikas im Gebiete der Vereinigten Staaten. VII-216 pag. ††. 4 †. \*. Braunschweig, 1894, F. Vieweg & Sohn. M. 5.
- Shaw**, Mathilde, Au pays des Moqui Pueblos. (Étude sur une des tribus indiennes de l'Arizona.) *La N. Rev., Paris*, 87, 823—839.
- Thomassin**, Charles, Die Dakotahs oder Sioux. *Aus allen Welttheilen, Leipzig*, 25, 603—606, 615—620.
- Watkins**, John A., The Choctaws in Mississippi. *American Antiquarian and Oriental J., Chicago*, 16, 69—77.

- [Witt Webb, De.] Ueber die Muschelhaufen an der Ostküste Floridas. *Die Natur, Halle a. S.*, 43, 248—249.
- Bevölkerung, Die — der Union. (Aus Sievers' „Amerika“.) *Z. f. Schulgeographie, Wien*, 16, 133—145.
- Broja, R., Der Steinkohlenbergbau in den Vereinigten Staaten von Nord-Amerika mit besonderer Berücksichtigung der neuesten Fortschritte. V-112 pag. ††. 16 †. Leipzig, A. Felix. M. 14.
- Chemins de fer, Les — aux États-Unis. *Rev. Scientif., Paris*, (4) 2, 702.
- Commerce, The Foreign — and Navigation of the United States for the Year Ending June 30, 1893. CLXXIV-670 pag. Washington, Government Printing Office.
- Cronau, Rudolf, Indianer im Wohlstand. *Vom Fels zum Meer, Stuttgart*, 1894, II, 347—352. ††.
- Deckert, Emil, Die Bevölkerungsverhältnisse der Nordamerikanischen Union. Auf Grund der letzten statistischen Erhebungen. *Aus allen Welttheilen, Leipzig*, 26, 315—324.
- Koohanowicz, Ludwik, Polacy w Stanie Ameryki Północnej Texas. [Die Polen im nordamerikanischen Staate Texas.] *Przegl. emigracyjny, Lemberg*, 2, 105—106.
- Levasseur, Émile, Considérations sur le développement de Chicago, présentées à la Société de Géographie commerciale. *Rev. de G., Paris*, 34, 213—216.
- , É., L'Agriculture aux États-Unis. 479 pag. Paris et Nancy, 1894, Berger-Levrault & Cie. Fr. 6. — 14 pag. [Extrait de la „Reforme sociale“.] Paris, 1894, Société d'économie sociale. — *Rev. Scientif., Paris*, (4) 1, 417—423.
- Marsillon, Ch., Chemin de fer de Catskill Mountain près New York. *La Nature, Paris*, 22, II, 101—102. ††.
- Maryński, Modest, Polacy w Kalifornii. [Die Polen in Kalifornien.] *Przegl. emigracyjny, Lemberg*, 3, 93—95.
- Polacy w Dakota. [Die Polen in Dakota.] *Przegl. emigracyjny, Lemberg*, 2, 184—185.
- Polski żywioł w Stanach Zjed. północnej Ameryki. [Das polnische Element in den Ver. Staaten Nord-Amerikas.] *Przegl. emigracyjny, Lemberg*, 1, 3—4, 14 18.
- Population, Report on — and Resources of Alaska at the Eleventh Census: 1890. 282 pag. \* 1: 3 600 000. Washington, 1894, Departm. of the Interior, Census Office. 4.
- , Report on — and resources of — at the eleventh census: 1890. 288 pag. Washington, 1893, Department of the Interior, Census office. \$ 4. 4.
- Porter, Robert P., The Eleventh United States Census. *J. R. Statist. S., London*, 57, 643—677.
- Roussanof, Nicolas, Développement économique de l'État de New York entre 1880—1890. *Nouvelles Géographiques, Paris*, 4, 61—62.
- Warnok, A. S., Ob organizazii predsskasanija pagodi w interessach sselsskago chosaisstwa i moreplawanija w Ssoedinennich Schtatach. [Von der Organisation der Wettervorhersage im Interesse der Landwirtschaft und Schifffahrt in den Vereinigten Staaten.] *Issv. Imp. Russkago G. Ob., Petersburg*, 30, 355—373.
- Whitney, J. D., The United States: Facts and Figures illustrating the Physical Geography of the Country and its material resources. Supplement I: Population, Immigration, Irrigation. Boston, 1894.

f. Historische Geographie.

- Berthoud, Edward L., Sir Francis Drake's Anchorage. *National G. Mag., Washington*, 6, 208—214.
- Betts, C. Wyllys, American colonial history illustrated by contemporary medals; ed. with notes by William T. R. Marvin and Lyman Haynes Low. 8-332 pag. ††. New York, 1894, Scott Stamp and Coin Co. cl., \$ 3.

- Ferguson**, C. P., *Reminiscences of a journey to Indianapolis in the year 1836*. 2-25 pag. (Indiana Historical Society publ's, V. 2, No. 9.) Indianapolis, Ind., 1893, The Bowen-Merrill Co. pap., 50 c.
- Jameson**, J. Franklin, *Dictionary of United States history, 1492—1894; four centuries of history: written concisely and arranged alphabetically in dictionary form*. 750 pag. ††. Boston, 1894, Puritan Publishing Co. cl., subs., \$ 2,75. hf. mor., \$ 3,50. full mor., \$ 4,50. full shp. \$ 4,75.
- Ruidiaz y Caravia**, Eugenio, *La Florida: su conquista y colonización por Pedro Menéndez de Avilés*. Obra premiada por la Real Academia de la Historia. 2 tomos, CCXLIII-414 y 803 pag. ††. 2 \*. Madrid, 1894, J. A. García. Pes. 20 y 22. 4.
- Turner**, Frederick, *The Significance of the Frontier in American History*. (*Annual Rep. American Histor. Ass. for 1893*.) Washington, 1894.
- Twining**, Thomas, *Travels in America one hundred years ago: notes and reminiscences*. 3-181 pag. ††. New York, Harper. cl. 50 c. 32.

g. *Reiseführer*.

- Baedeker**, Karl, *Les États-Unis avec une excursion au Mexique*. Manuel du voyageur. LVI-516 pag. 22 plans de villes et 2 plans spéciaux. 17 \*. Leipzig, K. Baedeker. Geb. M. 12. 12.
- Godfrey**, Edward K., *The Island of Nantucket, what is was and what it is: a complete index and guide to this noted resort*. New rev. ed. 6-365-4 pag. \*. Boston, [1894], Lee & Shepard. pap., 50 c. 12.

h. *Karten*.

- Davis**, W. M., C. F. King and G. L. Collie, *Report on governmental maps for use in schools*. New York, 1894.
- Illinois**, Chicago harbor. 1:20 000. Nr. 1444. Washington, 1894, Hydrogr. Office. 25 c.
- Johnston**, *General Map of the United States, constructed from the best authorities*. Scale: 1:3 984 000, or. 62,9 stat. miles to an inch. 2 sheets. Edinburgh and London, 1894, W. & A. K. Johnston. £ 1. 1 s.
- Lake Superior**. Eagle harbor. Nr. 1424. Washington, 1894, Hydrogr. Office. 25 c.
- Grand Marais harbor, Michigan. Nr. 1425. Washington, 1894, Hydrogr. Office. 25 c.
- Grand Marais harbor, Minnesota. Nr. 1426. Washington, 1894, Hydrogr. Office. 25 c.
- Lesley**, J. P., *Atlas to accompany the final Report of the State Geologist*. 14 \*. *Pennsylvania Geol. Survey, Philadelphia*, 1894.
- Rand, McNally & Co.**'s indexed county and township pocket map and shippers guide of Arizona. 18 pag. \* New York and Chicago, 1894, Rand, McNally & Co. pap., 25 c. 16.
- 's indexed county and township pocket map and shippers guide of Colorado. 38 pag. \*. New York and Chicago, 1894, Rand, McNally & Co. pap., 25 c. 16.
- 's indexed county and township pocket map and shippers guide of Idaho. 14 pag. \*. New York and Chicago, 1894, Rand, McNally & Co. pap., 25 c. 16.
- 's indexed county and township pocket map and shippers guide of Kansas. 49 pag. \*. New York and Chicago, 1894, Rand, McNally & Co. pap., 25 c. 16.
- 's indexed county and township pocket map and shippers guide of Louisiana. 34 pag. \*. New York and Chicago, 1894, Rand, McNally & Co. pap., 25 c. 16.
- 's indexed county and township pocket map and shippers guide of Mississippi. 37 pag. \*. New York and Chicago, 1894, Rand, McNally & Co. pap., 25 c. 16.

- Rand, McNally & Co.'s indexed county and township pocket map and shippers guide of Missouri.** 65 pag. \*. New York and Chicago, 1894, Rand, McNally & Co. pap., 25 c. 16.
- 's indexed county and township pocket map and shippers guide of Nebraska. 30 pag. \*. New York and Chicago, 1894, Rand, McNally & Co. pap., 25 c. 16.
- 's indexed county and railroad pocket map and shippers guide of Indian and Oklahoma Territories. 20 pag. \*. New York and Chicago, [1894], Rand, McNally & Co. pap., 25 c. 16.
- 's indexed county and railroad pocket map and shippers guide of Pennsylvania. 181 pag. \*. New York and Chicago, [1894], Rand, McNally & Co. pap., 25 c. 16.
- 's indexed county and railroad pocket map and shippers guide of Tennessee. 55 pag. \*. New York and Chicago, [1894], Rand, McNally & Co. pap., 25 c. 16.
- 's indexed county and railroad pocket map and shippers guide of Texas. 79 pag. \*. New York and Chicago, [1894], Rand, McNally & Co. pap., 25 c. 16.
- Stanford's General Map of the United States.** Scale: 1 : 5 274 720 or 83,25 stat. to an inch. London, 1894, E. Stanford.
- Storms, Tracks of** — during the months of August, September and October, for the period of six years, 1888 to 1893 incl. Washington, 1894, U. S. Hydrographic Office.
- Topographic Survey of the United States.**
- |                 |               |  |
|-----------------|---------------|--|
| Arkansas.       | 1 : 125 000 : | Little Rock.   |
| California.     | 1 : 125 000 : | Big Trees. — Lodi. — Marysville.   |
| "               | 1 : 31 680 :  | Genesee. — Taylorsville.   |
| "               | 1 : 14 400 :  | Banner Hill.   |
| Colorado.       | 1 : 125 000 : | Castle Rock. — Pikes Peak.   |
| "               | 1 : 9 600 :   | Aspen.   |
| Idaho.          | 1 : 125 000 : | Bear Valley. — Idaho Basin. — Nampa. — Rocky Bar. — Silver City. — Sqaw Creek.                               |
| Illinois.       | 1 : 62 500 :  | Dunlap. — Metamora.  |
| Kansas.         | 1 : 125 000 : | Beloit. — Ellsworth. — Mankato. — Prath.   |
| "               | 1 : 62 500 :  | Sitka.   |
| Kentucky.       | 1 : 125 000 : | London.  |
| Louisiana.      | 1 : 62 500 :  | Bayou de Large. — Chandeleur. — Dime. — Dulac. — Lake Felicity. — Timbalier.                                 |
| Maine.          | 1 : 62 500 :  | Boothbay. — Gray. — Norridgewock.  |
| Montana.        | 1 : 125 000 : | Fort Custer. — Rosebud. — St. Xavier Mission.  |
| New Hampshire.  | 1 : 62 500 :  | Gorham.  |
| New York.       | 1 : 62 500 :  | Durham. — Elizabethtown. — Kaaterskill. — Niagara Falls. — Port Henry. — Wilson. Statesville. — Yadkinville. |
| North Carolina. | 1 : 125 000 : |  |
| North Dakota.   | 1 : 62 500 :  | Ellendale. — Fullerton. — Oakes.   |
| Oregon.         | 1 : 250 000 : | Ashland.   |
| Pennsylvania.   | 1 : 62 500 :  | Allentown. — Bloomsburg. — Millersburg. — Pittston. — Stückshinny. — Sunbury. — Wilkersbarre.                |
| South Dakota.   | 1 : 125 000 : | Deadwood. — Hermosa. — Rapid.  |
| "               | 1 : 62 500 :  | Conde. — Hecla.  |
| Texas.          | 1 : 125 000 : | Fort Hancock. — Fort McKavett. — Hamilton. — Roby. — Rock Springs. — Salt Basin. — Sweetwater.               |
| Vermont.        | 1 : 62 500 :  | Londonderry.   |
| Virginia.       | 1 : 125 000 : | Pacahontas.  |
| "               | 1 : 62 500 :  | Bermuda Hundred. — Petersburg. — Richmond.   |
| Wisconsin.      | 1 : 62 500 :  | Brodhead. — Geneva. — Janesville. — Portage. — Skopiere. — Silver Lake.                                      |
- Washington, 1893—94, U. S. Geol. Survey.

## F. Mexico.

## a. Allgemeines.

- Bancroft**, Hubert Howe, Resources and Development of Mexico. 325 pag. San Francisco, 1893, the Bancroft Comp. \$ 4,50.
- Butler**, John W., Sketches of Mexico in prehistoric, primitive, colonial, and modern times: lectures at Syracuse University on the Graves foundation, 1894. 9-316 pag. ††. New York, 1894, Hunt & Eaton. cl., \$ 1. 12.
- Claine**, Jules, Excursion à travers les Antilles Espagnoles et le Mexique. *B. S. normande G.*, Rouen, 16, 221—241, 293—310. (Portrait.)
- Cubas**, Ant. Garc., Mexico, its trade, industries and resources. Translat. by W. Thompson and Ch. Cleveland. 436 pag. Mexico, 1893, typogr. off. of the Departm. de Fomento.
- Fernández**, Carlos, Apuntes referentes à la Municipalidad de Chalchihuites. *B. S. G. y Estad. Mexicana, México*, 2, 132—145.
- Fujita**, T., Past and present state of Mexico. *J. Tokio G. S.* 16, No. 4, 165—202. [In japan. Spr.]
- Lehzen**, Philipp, Das Hochland von Mexico. *Aus allen Welttheilen, Leipzig*, 25, 505—520. ††.
- Lumholtz**, Carl, Voyage de M. — au Mexique d'après une lettre du voyageur au Dr. Hamy. *C.-R. S. G.*, Paris, 1894, 339—341.
- Noriega**, Pedro, y Pedro Benítez y Leal, Iniciativa sobre uniformidad de la hora en la República. *B. S. G. y Estad. Mexicana, México*, 2, 171—177.
- Romero**, M., Mexico a Central American State. *B. American G. S.*, New York, 26, 32—37.
- Routier**, Gaston, Le Mexique. *XIII<sup>e</sup> Congrès National des Sociétés de Géographie, Lille*, 477—544. \*.
- , Gaston, Les États-Unis du Mexique. *XIII<sup>e</sup> Congrès National des Sociétés de Géographie, Lille*, 283—303.
- Sapper**, K., Dr. Sappers Reisen im südlichen Mexiko. *Globus, Braunschweig*, 66, 46—47.
- Schwatka**, Frederic, In the land of cave and cliff dwellers. 9-385 pag. ††. New York, [1894], Cassell Pub. Co. cl., \$ 1,25. 12.
- Shoemaker**, M. M., The kingdom of the white women: a sketch. [Mexico.] 2-207 pag. ††. Cincinnati, O., 1894, Robert Clarke & Co. cl., \$ 1,50.
- Thompson**, Edward H., The Ancient Structures of Yucatan not Communal Dwellings; and Yucatan at the Time of its Discovery. 14 pag. Plates. [From: „*P. American Antiquarian S.*“, 1892, 21<sup>st</sup> October.] Worcester, Mass., 1893.
- Velasco**, Alfonso L., Observaciones y enmiendas al Tratado de Geografía y Estadística del Estado de Nuevo León, aprobadas por la Junta Auxiliar de Geografía y Estadística del Monterrey, en sesión del día de Noviembre de 1890. *B. S. G. y Estad. Mexicana, México*, 2, 184—190.

## b. Physische Geographie.

- [**Barrosta**, G.,] Resultate der meteorologischen Beobachtungen zu San Luis Potosi, Mexiko. *Meteorol. Z., Wien*, 11, 72.
- Clima**, El — de la ciudad de México, por J. P. H. [Traducido del „*B. S. G. Comm. Bordeaux*“ por C. J. B.] *B. S. G. Lima* 4, 209—210.
- Emmons**, S. F., and G. P. Merrill, Geological Sketch of Lower California. *B. Geol. S. America* 5, 489—514. †.
- H[ann]**, J., Resultate der meteorologischen Beobachtungen in Tacubaya und Veracruz in den Jahren 1891 und 1892. *Meteorol. Z., Wien*, 11, 481—482.
- Lindenkohl**, A., Mount St. Elias in Alaska and Mount Orizaba in Mexico. *American Geologist, Minneapolis*, 12, 213.

- Moreno y Anda**, Manuel, Temperaturas del suelo observadas en el observatorio astronómico nacional durante el año de 1893. *Mem. y Revista. S. Cient. „Antonio Alzate“*, México, 7, 285—287.
- Otero**, M., Apuntes para el estudio del clima y enfermedades propias á la ciudad de San Luis Potosí. *Gac. méd., México*, 31, 61, 85, 105.
- Pond**, C. F., Determinaciones magnéticas hechas en la costa occidental de la Baja California. *B. S. G. y Estad. Mexicana, México*, 2, 191.
- Sapper**, Karl, Höhenmessungen in Mexico. *Petermanns M., Gotha*, 40, 19—20.
- , Carlos, Informe sobre la geografía física y la geología de los Estados de Chiapas y Tabasco. *B. de agricultura, minería é industrias, publ. por la secr. de fomento, colon. é ind. de la Repúbl. Mexic.* 3, Num. 9.
- , Carl, Kratertypen in Mexiko und Guatemala. *Petermanns M., Gotha*, 40, 82—85. †.
- , C., Ueber die räumliche Anordnung der mexicanischen Vulcane. *Chem. Centrallbl.*, 1894, 881.

## c. Anthropogeographie.

- Altamirano**, Ignacio, La race indigène au Mexique. *XIII<sup>e</sup> Congrès National des Sociétés de Géographie, Lille*, 304—307.
- Lumholtz**, Carl, The American Cave-Dwellers; The Tarahumaris of the Sierra Madre. *B. American G. S., New York*, 20, 299—325.
- Nielsen**, Ingvar, Die Höhlenbewohner Mexikos. *Globus, Braunschweig*, 65, 19.
- Serna**, Jacinto de la, Manual de Ministros de Indios para el conocimiento de sus idolatrias, y extirpacion de ellas. Primera edicion. *A. Museo Nac. de México, México*, 6, 265—480.
- Thomas**, Cyrus, Polynesian types in Mexico and Central America. *American Antiquarian and Oriental J., Chicago*, 16, 99—105.

- Deokert**, Die wirtschaftlichen Verhältnisse Mexikos. Nach Dr. E. — in „Sievers' Amerika“. *Z. f. Schulgeographie, Wien*, 15, 263—268.
- Maria y Campos**, Ricardo de, Datos mercantiles. 776 pag. Mexico, 1892.
- Polakowsky**, H., Zur Statistik der Vereinigten Staaten von Mexico. *Z. Ges. E. Berlin* 29, 347—350.

## d. Historische Geographie.

- Alarcón**, Ruiz de, Tratado de las supersticiones y costumbres gentílicas que oy viuen entre los Indios Naturales desta Nueva España. Escrito en Mexico Año 1629. Primera edición. *A. del Museo Nac. de México, México*, 6, 127—223.
- Buelna**, Eustaquio, Peregrinacion de los aztecas y nombres geográficos indígenas de Sinaloa. Segunda edición, corregida y aumentada con los jeroglíficos del itinerario azteca. *B. S. G. y Estad. Mexicana, México*, 2, 315—464. 6 †.
- Ioazbalceta**, Joaquín García, Conquista y colonización de Méjico. — Estudio histórico. *B. de la Ac. de la Historia, Madrid*, 25, 1—39.
- Seler**, E., Wo lag Aztlan, die Heimat der Azteken? *Globus, Braunschweig*, 65, 317—324. ††.
- Weidner**, Federico, Nomenclatura geográfica. *B. S. G. y Estad. Mexicana, México*, 2, 166—170.

## e. Reiseführer.

- Baedeker**, Karl, Les États-Unis avec une excursion au Mexique. Manuel du voyageur. LVI-516 pag. 22 plans de villes et 2 plans spéciaux. 17 \*. Leipzig, K. Baedeker. Geb. M. 12.
- Riedel**, Emil, Practical guide of the city and valley of Mexico; with excursions to Toluca, Tula, Pachuca, Puebla, Cuernavaca, etc. 472 pag. maps. Milwaukee, Wis., 1892 [1894], imported by C. N. Caspar. flex. cl., \$ 2,50. 24.

## G. Central-Amerika.

## 1. Allgemeines.

## a. Länderkunde und Reisen.

- British Honduras.** Annual Report for 1893. Presented to both Houses of Parliament by Command of Her Majesty. August 1894. C-7319.-14. 36 pag. London, 1894. 2½ d.
- Calvo, J. B.,** Bureau of the American Republics. Washington U. S. A. The Republic of Costa Rica. Some facts and figures. Second edition. Followed by an article entitled: Costa Rica at the World's Columbian Exposition at Chicago. Washington, 1894.
- Courtenay de Kalb,** A Bibliography of the Mosquito Coast of Nicaragua. *B. American G. S., New York*, 26, 241—248.
- Guatemala,** Demarcación política de la República de —. Compilada por la Oficina de Estadística, 1892. Guatemala, 1893.
- Littmann,** Kostarika mit besonderer Rücksicht auf den Anbau von Bananen und Cacao, sowie über die Begründung der deutsch-kostarikanischen Land-Gesellschaft. *Export, Berlin*, 16, 116.
- Moskitoküste,** Die gegenwärtigen Zustände an der —. [Aus: „*Science Monthly*“, Juni 1894] *Globus, Braunschweig*, 66, 58—59. ††.
- Nemoto, T.,** Journeys to South and Central America. *J. Tokio G. S.* 16, No. 4, 203—236. [In japan. Spr.]
- Pittier de Fábrega,** Exploration dans le Costa Rica. *Nouvelles Géographiques, Paris*, 4, 184—187.
- Salvador.** Bureau of the American Republics, B. Nr. 58. (Revis. to March 1, 1894. 169 pag. ††. \*. Washington, 1894.

## b. Physische Geographie.

- Bergeat, Alfred,** Zur Kenntniss der jungen Eruptivgesteine der Republik Guatemala. *Z. D. Geol. Ges., Berlin*, 46, 131—157. \* 1: 1 500 000.
- Greely, A. W.,** Climatic conditions of Nicaragua, with special reference to military operations on land. Appendix I. to „The Nicaragua Canal in its military aspects“, by George P. Scriven. Senate, Executive Document No. 74. 53d Congress, 2d Session. pag. 48—55. Washington.
- Sapper, Carl,** Grundzüge der physikalischen Geographie von Guatemala. *Petermanns M., Gotha, Ergänzungsheft* No. 113. IV-59 pag. \* 1: 600 000. 3 \* 1: 900 000.
- , Carl, Kratertypen in Mexiko und Guatemala. *Petermanns M., Gotha*, 40, 82—85. †.
- , Carl, Meteorologische Beobachtungen in der Alta Verapaz (Guatemala). *Meteorol. Z., Wien*, 11, 153—155.
- , C., Ueber Erderschütterungen in der Alta Verapaz (Guatemala). *Z. D. Geol. Ges., Berlin*, 46, 832—838. \* 1: 500 000.

## c. Anthropogeographie.

- Brühl, Gustav,** Die Ruinen von Iximche in Guatemala. *Globus, Braunschweig*, 66, 213—217. ††.
- Crawford, J.,** Evidence of man in Nicaragua during the early Neolithic age, and the probable present tribal name and locality of his descendants. *P. Boston S. Nat. Hist.* 26, 49—59.
- Polakowsky, H.,** Die Indianer der Republik Costa-Rica, speciell die Guatusos. *V. Berliner Ges. f. Anthrop., Ethnol. u. Urgesch., Berlin*, 1894, (70)—(76). ††.
- Sapper, Karl,** Indianische Ortsnamen im nördlichen Mittelamerika. *Globus, Braunschweig*, 66, 90—96. \* 1: 2 500 000.

**Thomas, Cyrus**, Polynesian types in Mexico and Central America. *American Antiquarian and Oriental J.*, Chicago, 18, 99—105.

**Guatemala**, Censo General de la poblacion de la República de —. Direcc. Gener. de Estadística, 1893. 68 - 205 pag. Guatemala, 1894, Tipogr. „Nacional“. Fol.

**Hofmeister**, Verkehrsverhältnisse in Mittel-Amerika. *Arch. f. Post u. Telegraphie*, Berlin, 22, 216—221.

**Polacy w Gwatemali**. [Die Polen in Guatemala.] *Przeegl. emigracyjny*, Lemberg, 3, 75—76.

**Verkehrsverhältnisse**, Die — in Guatemala. *Arch. f. Post u. Telegraphie*, Berlin, 22, 92—93.

#### d. Karten.

**Kiepert's** neueste Spezial- und General-Karten mit wertvollem, statistischen Material von Paul Lippert u. vollständigem Namen-Verzeichnis mit Bevölkerungsziffern zu jeder Karte. Lith. u. Farbendr. No. 43. Mittel-Amerika u. West-Indien. 1 : 8 000 000. 3 pag. [Aus: „Kiepert's Handatlas“.] Berlin, D. Reimer. In Futteral M. 1. Gr. Fol.

#### 2. Kanäle von Panama und Nicaragua.

**Nadmorski**, Kanaly przez Panamę. [Die Panama-Kanal-Projecte.] *Wzschiwiat*, Warschau, 12, 129—135. 2\*.

**Ratzel**, Geographische Bemerkungen zur Panama-Angelegenheit. *M. Ver. E. Leipzig*, 1893, XX—XXI.

**Wachs, Otto**, Die Zukunft Westindiens und der Nicaraguakanal. *D. Rundschau* 79, 231—261.

### H. Amerikanische Inseln des Atlantischen Oceans.

#### 1. Allgemeines.

**Agassiz, Alexander**, A Reconnaissance of the Bahamas and of the Elevated Reefs of Cuba in the Steam Yacht „Wild Duck“, January to April, 1893. *B. Museum Comp. Zoölogy at Harvard College, in Cambridge*, 28, 1—203. ††. 45 †. 2\*.

**Hall, Maxwell**, The Sun-Spot Period and the West Indian Rainfall. *Nature*, London and New York, 49, 399—400.

[—, Maxwell,] Die Sonnenfleckenperiode und der Regenfall in Westindien. *Meteorol. Z.*, Wien, 11, 277—278.

**Spencer, J. W.**, Restoration of the Antillean Continent. *Geol. Mag.*, London, N. Series, Decade IV, 1, 448—451.

**Kiepert's** neueste Spezial- und General-Karten mit wertvollem, statistischen Material von Paul Lippert u. vollständigem Namen-Verzeichnis mit Bevölkerungsziffern zu jeder Karte. Lith. u. Farbendr. No. 43. Mittel-Amerika u. West-Indien. 1 : 8 000 000. 3 pag. [Aus: „Kiepert's Handatlas“.] Berlin, D. Reimer. In Futteral M. 1. Gr. Fol.

#### 2. Bermuda-Inseln.

**Agassiz, Alexander**, Notes from the Bermudas. *American J. Sc.*, New Haven, (3) 47, 411—416. ††.

**Bermuda**. Annual Report for 1893. Presented to both Houses of Parliament by Command of Her Majesty. 26 June 1894. C.-7319.-3. 10 pag. London. 1 d. —. Von K. J. *D. Rundschau f. G. u. Statistik*, Wien, 18, 515.



**Mattison, J. B.**, Bermuda; winter days in summer islands; notes from the land of the lily and the rose. *Med. Rev., St. Louis*, 20, 460—463.

## 3. Bahama-Inseln.

**Agassiz**, siehe Allgemeines.

**Bahamas**. Annual Report for 1893. Presented to both Houses of Parliament by Command of Her Majesty, August 1894. C.-7319.-8. 10 pag. London, 1894. 1 d.

**Turks and Caicos Islands**. Annual Report for 1893. Presented to both Houses of Parliament by Command of Her Majesty. August 1894. C.-7319.-9. 17 pag. London, 1894. 1½ d.

## 4. Grosse Antillen.

**Agassiz**, siehe Allgemeines.

**Aurep-Elmpt**, Reinhold Graf, Die Insel Haïti. *Aus allen Welttheilen, Leipzig*, 25, 291—296. ††.

**Claine, Jules**, Excursions à travers les Antilles Espagnoles et le Mexique. *B. S. normande G., Rouen*, 16, 221—241, 293—310. (Portrait.)

**Dantès Fortunat**, Abrégé de la géographie de l'île d'Haïti, contenant des notions topographiques sur les autres Antilles. 2e édition, revue, corrigée et augmentée. XVI-166 pag. ††. 3\*. Paris, 1894, Guérin et Ce. 12.

**Ferret, Ad.**, Aux grandes Antilles. La République Dominicaine. 216 pag. Bruxelles, 1894, Impr. D. Stevelinck. Fr. 3.

**Guimera, U.**, Climatologia de Santiago de Cuba; sus relaciones con la tuberculosis. *Rev. de cien. méd., Habana*, 1894, 9, 197—202.

**Haïti**, Geography of —. *G. J., London*, 3, 49—52.

— *Missye katolickie, Krakau*, 1894, 322—330.

— United States Bureau of the American Republics. Bull. No. 62. 6-240 pag. ††. maps. Washington, 1894, Government Printing Office. pap., n. p.

**Hill, Robert T.**, Notes on the Tertiary and later History of the Island of Cuba. *American J. Sc., New Haven*, (3) 48, 196—212.

**Jamaica**. Annual Report for 1892—93. Presented to both Houses of Parliament by Command of Her Majesty. March 1894. C.-7319.-1. 36 pag. London. 2½ d.

**Justin, J.**, Conférence sur Haïti. 24 pag. Paris, 1894, Challamel. Fr. 1.

**Launay, L. de**, Erreichthum der Insel Cuba. *Berg- und Huettenmaennische Zeitung, Leipzig*, 53, 86—87.

**Musson, S. P.**, and T. Laurence Roxburgh, The Handbook of Jamaica for 1894. Published by Authority. Comprising Historical, Statistical and General Information Concerning the Island. Compiled from Official and other Reliable Records. VII-555 pag. \*. Kingston, Government Printing Office. London, E. Stanford. 8 s.

**Spencer, J. W.**, The Yumuri Valley of Cuba. A Rock-Basin. *Geol. Mag., London*, N. Series, Decade IV, 1, 499—502. ††.

**Varigny, C. de**, Le Monde antillien. II. Cuba, Puerto-Rico. *Rev. des Deux Mondes, Paris*, 121, 167—198.

**Vibert, Paul**, La Faune en Haïti. *B. S. G. Comm. Bordeaux* (2) 17, 298—308.

—, Paul, Le Café en Haïti. *B. S. G. Comm. Paris* 16, 346—354.

**Wells, James W.**, A Survey Journey in Santo Domingo, West Indies. *Supplementary Papers R. G. S., London*, 3, 587—604. \* 1: 316 800.

## 5. Kleine Antillen.

**Ballet, J.**, La Guadeloupe. Renseignements sur l'histoire, la flore, la faune, la géologie, etc. T. 1. Basse-Terre, 1894.

- Barbados.** Annual Report for 1893. Presented to both Houses of Parliament by Command of Her Majesty. August 1894. C.-7319.-11. 17 pag. London, 1894. 1½ d.
- Barber, C. A.,** Drought at Antigua. *Nature, London and New York*, 50, 475.
- Oronise, Adelbert,** The Pitch Lake of Trinidad. *P. Rochester Ac. Sc.* 2, 278 -- 285. †.
- Fortier, Edouard,** Un cyclone dans les Antilles. L'Ouragan de 1891 à la Martinique. VIII-101 pag. Paris, Rousseau.
- Fraser, Lionel M.,** History of Trinidad (First Period) from 1781 to 1813. Vol. I. 365 pag. Port of Spain, Trinidad, Government Printing Office.
- Hulot, Baron,** Origines de la colonisation française aux Antilles. *C.-R. Ass. Franç. Avancement Sc., Paris*, 23, I, 293—294.
- Lassen, H.,** Momenter af Vestindiens Geografi. (Troperne i Almindelighed. Barbados. De dansk-vestindiske Øer.) II. *G. Ts., Kjöbenhavn*, 12, 131—144.
- Leeward Islands.** Annual Report for 1893. Presented to both Houses of Parliament by Command of Her Majesty. August 1894. C.-7319.-10. 38 pag. London, 1894. 2½ d.
- Léotaud, Charles,** L'Île de la Trinité (Antilles Anglaises). *B. S. G. Comm. Hâvre*, 1894, 65—83.
- Levasseur, Emile,** Trois petites Frances insulaires et tropicales. La Réunion, la Guadeloupe, la Martinique au point de vue économique d'après la „France et ses colonies“ de M. —. *Rev. de G., Paris*, 34, 62—66, 142—145, 222—226. ††.
- Ludwig, R.,** Geographische und Geognostische Umschau auf der Insel St. Barthélemy. *D. G. Blätter, Bremen*, 17, 43—84. ††. \* 1: 66 000.
- Martin, Ct.,** Report sur la reconnaissance de la route dite des Travaux à la Guadeloupe. 22 pag. \*. Basse-Terre, 1894, Impr. du Gouvernement.

## J. Süd-Amerika.

### a. Länderkunde und Reisen.

- Balzan, Luigi,** Da Trinidad à S. Cruz de la Sierra e Corumbà e ritorna al Paraguay. Relazione originale di viaggio. *B. S. G. Italiana, Roma*, (3) 7, 695—710.
- Barszozowski, Stefan,** Kartki z podróży po Ameryce Południowej. [Skizzen von einer Reise in Süd-Amerika.] *Wędrowiec, Warschau-Lemberg*, 30, 637—639, 653—654, 669—671. ††.
- Bellermann, F.,** Landschafts- und Vegetationsbilder aus den Tropen Süd-Amerika's. Nach der Natur gezeichnet von —. Erläutert von H. Karsten. Nach den Originalen in Lichtdruck ausgeführt. 6 pag. 24 †. Berlin, R. Friedländer & Sohn. M. 16. Fol.
- Hänsel, Emil,** Ein Ausflug nach Brasilien und den La Platastaaten. Mit Berücksichtigung der Melloschen revolutionären Bewegung in Brasilien. VII-188 pag. ††. \*. Warmbrunn, M. Leipelt. M. 4. Geb. M. 5,25.
- Hieldt, Mary,** Glimpses of South America; or, The Land of the Pampas. New ed. 222 pag. London, Cassell. 1 s. d.
- Jonin, Alex.,** Durch Süd-Amerika. Reise- u. kulturhistorische Bilder. 1. Band. Die Pampa-Länder. Autorisirte Ausgabe des russischen Originals übersetzt von M. von Pezold. XI-943 pag. Berlin, S. Cronbach. M. 15.
- Laura, Pierre,** Le grand dessein de l'Uruguay. Le réseau ferré panaméricain et le chemin interocéanique. Récife. Buenos-Ayros. Valparaiso. *Rev. de G., Paris*, 34, 81—85.
- Mantegazza, Paul,** Erinnerungen aus Spanien und Südamerika. Aus dem Italienischen von R. Teuscher. Autorisierte deutsche Ausgabe. 2. Auflage. 238 pag. Jena, H. Costenoble. M. 3. Geb. M. 4.

- Mendes, A. Lopes**, America Austral. Cartas escriptas da America nos annos de 1882 a 1883. Segunda Parte. *B. S. G. Lisboa* 13<sup>a</sup> Ser., 201—290, 479—583.
- Millard, E. C.**, and Lucy C. Guinness, South America, the Neglected Continent: Being an Account of the Mission Tour the Rev. G. C. Grubb and Party, in 1893. With Historical Sketch and Summary of Missionary Enterprise in these Vast Regions. 182 pag. ††. London, E. Marlborough and Co. 1 s; 2 s. 6 d. — New York and Chicago, 1894, Fleming H. Revell Co. cl., 75 c. 4.
- Monnier, Marcel**, Des Andes au Para. *B. S. G. Toulouse* 13, 90—93.
- Nemoto, T.**, Journeys to South and Central America. *J. Tokio G. S.* 16, No. 4, 203—236. [In japan. Spr.]
- Nogueira, A.**, Historia descriptiva do Rio de la Plata. *Rev. S. G. Rio de Janeiro*, 9, Nr. 3 u. 4.
- Ohlson, Th.**, Durch Süd-Amerika. 4 pag. 50 †. Hamburg, L. Bock & Sohn. In  
Leinw. Mappe M. 60. Fol.
- Paraguay**, Eine Expedition nach dem oberen —. *Export, Berlin*, 16, 24, 40—41,  
67—68, 148—149.
- Reclus, Elisée**, Nouvelle Géographie universelle. La Terre et les Hommes. T. XIX  
et dernier. Amérique du Sud. L'Amazonie et la Plata, Guyanes, Brésil, Para-  
guay, Uruguay, République Argentine. 821 pag. ††. 174 \*. Paris, 1894,  
Hachette e Cie.
- Renou, Henri**, Le Gran Chaco. (Résumé.) *Le Globe J. G.*, Genève, 33, B. 102—104.
- Scalabrini, Aug.**, Sul Rio della Plata: impressioni e note di viaggio. 483 pag.  
Como, 1894, tip. ed. F. Ostinelli di C. A. L. 5.
- Scheibener, Ph.**, Die Länder Südamerikas als Auswanderungsziele. *Fernschau*,  
*Aarau*, 6, 18—52.
- Teffé, Baron De**, Exploration en Amazonie. *Atti del Primo C. G. Italiano, Genova*,  
2, I, 286—288.
- Vincent, Howard**, China to Peru over the Andes: A Journey Through South  
America. With Reports and Letters on British Interests in Brasil, Argentina,  
Chili, Peru, Panama and Venezuela. 336 pag. ††. London, Low. 7 s. 6 d.

b. *Physische Geographie.*

- Rotch, A. Lawrence**, The Meteorological Services of South America. *American  
Meteorol. J.* 11, 187—191, 201—211.

c. *Biologische Geographie.*

- Gadea, Alberto L.**, La Vizcacha. *Lagidium Peruvianum-Meyen.* *B. S. G. Lima*  
4, 281—319.
- Göring**, Die Steppen Südamerikas. *J.-Ber. Ver. E. Dresden* 24, 3—5.
- Pax, F.**, Über die Verbreitung der südamerikanischen Caryophyllaceae und die  
Arten der Republica Argentina. *Botan. Jb. f. Systematik, Pflanzengesch. u.  
Pflanzengeogr., Leipzig*, 18, 1—35.

d. *Anthropogeographie.*

- Balzan, Luigi**, Un po più di luce sulla distribuzione di alcune tribù indigene  
della parte centrale dell' America Meridionale. *Arch. per l'Antropol. e la Etnol.*,  
*Firenze*, 24, 17—29. \*
- Boggiani, Guido**, I Ciamacoco. *B. S. G. Italiana, Roma*, (3) 7, 466—510. ††. \*.
- Oppel, A.**, Die Vermehrung der Weissen in dem aussertropischen Südamerika.  
*Globus, Braunschweig*, 66, 293—297, 310—313.
- Siemiradzki, Józef**, Indyanie Ameryki południowej. [Die Indianer Süd-Amerikas.]  
*Wszecchniaw, Warschau*, 12, 609—612, 627—633.
- Virchow, Rud.**, Schädel aus Süd-America, insbesondere aus Argentinien und  
Bolivien. *V. Berliner Ges. f. Anthropol., Ethnol. u. Urgesch., Berlin*, 1894,  
(386)—(409).

- Castro, Juan José**, Estudio sobre los ferrocarriles Sud-Americanos y las grandes líneas internacionales publicado bajo los auspicios del ministerio de Fomento de la Republica O. del Uruguay y enviado a la Exposicion universal de Chicago. 651 pag. \* 1:4 000 000. Montevideo, 1893. 4.
- Chemin de fer transandin** entre Buenos-Ayres et Valparaiso. *Nouvelles Géographiques, Paris*, 4, 165—166.
- Courtenay de Kalb**, The Social and Political Development of the South American People. *B. American G. S., New York*, 26, 1—31.
- Gebirgsbahnen**, Die — der Cordilleren von Südamerika. *Arch. f. Post u. Telegraphie, Berlin*, 22, 522—527.
- Groger, I.**, Die transandinische Eisenbahn in Süd-Amerika. *D. Rundschau f. G. u. Statistik, Wien*, 16, 294—299. ††.
- Grossi, V.**, Indagini sull' emigrazione italiana nell' America del Sud. *Marina e Commercio, Roma*, 1894.

e. *Historische Geographie.*

- Polakowsky, H.**, Die Entwicklung der Republiken Chile und Argentinien in den Jahren 1889 bis 1894. *M. K. K. G. Ges. Wien* 37, 225—263, 503—544.

f. *Karten.*

- Bartholomew, J. G.**, A Commercial Map of South America. Revised by John Samson. 1:12 000 000. 26 by 35 inches. With 6 Inset Maps and Plans. Edinburgh, J. Bartholomew and Co. 2 s. cl. mounted, 3 s. C. R. V., 6 s.
- Kiepert's, H.**, Politische Schulwandkarte von Süd-Amerika. 1:8 000 000. 5. Auflage. Neubearbeitung von Rich. Kiepert. 4 Blatt à 56 × 46,5 cm. Farbendr. u. kolor. Berlin, D. Reimer. M. 6. Auf Leinw. in Mappe M. 10. Mit Stäben M. 12.
- Vidal de Lablache y Torrès Campos**, Coleccion de mapas murales. (Recto et verso.) America del Sur, mapa politico, escala 1:9 000 000. Paris, 1894, A. Colin et Ce.
- Vivien de Saint-Martin** et F. Schrader, Atlas universel. No. 78. Carte de l'Amérique du Sud, en cinq feuilles. 1:6 000 000. Feuille nord-est. Paris, 1894, Hachette et Ce.

K. *Venezuela.*

- Othonay, Bertrand**, Six semaines au Vénézuéla (Amérique du Sud). Journal de voyage. 77 pag. ††. [Extrait des „Missions catholiques.“] Lyon, 1894, impr. Mougin-Rusand.
- Deutsche Erfolge in Venezuela.** *Grenzboten*, 1894, II, 158—164.
- Kunze**, Klima von Tovar. *Meteorol. Z., Wien*, 11, 150—152.
- Marcano, V.**, Descripcion geologica de los Estados Bolivar, Barquisimeto y Carabobo. *R. de la Riqueza nacional, Caracas*, 3, 646.
- , G., Ethnographie précolombienne du Venezuela. Régions des Raudals de l'Orénoque. *Mém. S. d'Anthropol. Paris* (2) 4, 99—218. ††. 10 †. \*
- , G., Ethnographie précolombienne de Venezuela. Vallées d'Aragua et de Caracas. *Mém. S. d'Anthropol. Paris* (2) 4, 1—86. ††. 19 †. \*
- Olinda**, Deutsches Leben und Schaffen in Venezuela. *J.-Ber. Ver. E. Metz* 16, 56—64.
- Venezuela.** Bureau of the American Republics. B. Nr. 34. Febr. 1892.

- Mestre, V. S.**, Plano topográfico de la ciudad de Caracás. 1:5000. Caracás, 1893.

## L. Columbien.

- Bánó**, Jenő, Guajira. Cartagena de las Indias. *Földrajzi Közlemények, Budapest*, 22, 337—346.
- Brettes**, Vicomte J. de, Lettres de —. [Colombie.] *C.-R. S. G., Paris*, 1894, 41—48, 341—342, 452—454. 2\*.
- Candeller**, H., Les Indiens sauvages de la péninsule Goajire. *B. S. normande G., Rouen*, 16, 1—23.
- Colombia**. Report on the Mineral Products of the Republic of Colombia with Summary of Mining Law. Presented to both Houses of Parliament by Command of Her Majesty, June, 1894. C.-7294.-7. 42 pag. London, 1894. 24 d.
- Columbia**. Kakao, Bananen und Kautschuk in —. *Bureau of the American republics. Monthly B.*, 1894, March, pag. 36.
- Cuervo-Marquez**, Carlos, Prehistoria e viajes. Tierradentro, Los Paeces, San Agustín, El Llano, etc., etc. 248 pag. ††. Bogotá, 1893.
- Guajira**. —. Cartagena de las Indias. *Abrégé du B. S. Hongroise G., Budapest*, 22, 61—65.
- Polko**, Paul, Reise zu den Goajira-Indianern. *Globus, Braunschweig*, 65, 57—60, 81—84.
- Röthlisberger**, Ernst, Die Tuberkulosis auf den Hochplateaux der Anden. Nach Dr. Albert Restrepo. *Fernschau, Aarau*, 6, 53—59.
- Santo Buono**, Relazione e giornale del viaggio dell' Eccmo. Sig. Principe di — vice-re del Perù con li vascelli che partirono dalla Bahia di Cadice li 14 di novembre 1715 sino a Cartagena dell' Indie occidentali: manoscritto della biblioteca di s. Martino, dato in luce ed annotato da Lorenzo Salazar. 138 pag. Napoli, 1894, stab. tip. De Angelis-Bellisario. 16.
- Siemiradzki**, Józef, W Kraju Indyjan Manzaneros. [Im Lande der Manzaneros-Indianer.] *Wzschświat, Warschau*, 12, 389—392, 404—409.
- Tyler**, Charles Dolby, The River Napo. *G. J., London*, 3, 476—484.

## M. Ecuador.

- Basuroo**, Santiago M., Trois semaines chez les Indiens Cayapas (République de l'Ecuador). *Le Tour du Monde, Paris*, 35, I, 401—416. ††.
- Danokelman**, A. von, Ueber das Klima von Quito. *Meteorol. Z., Wien*, 11, 33—37.
- Eggers**, Baron H., Das Küstengebiet von Ecuador. *D. G. Blätter, Bremen*, 17, 265—289. \* I: 3 750 000.
- Ekwador**, Podróż do dzikich ludów —u. [Reise zu den wilden Völkern Equadors.] *Missye katolickie, Krakau*, 1891, 15—23, 34—41, 66—72, 99—106, 134—147, 178—183. ††. \*
- Panoheri**, Giacinto, Primo viaggio d'esplorazione nel vicariato salesiano di Mendez e Gualaquiza nell' Equatore (America del Sud). 47 pag. Torino, 1894, tip. Salesiana. 16.
- Whymper**, Edward, Travels amongst the great Andes of the Equator. New cheaper ed. ††. New York, 1894, Charles Scribner's Sons. cl., \$ 4.
- Wolf**, Ecuador und seine Bewohner. *J.-Ber. Ver. E. Dresden* 24, 11—13.

## N. Peru.

## a. Allgemeines.

- Basadre**, Modesto, Departamento de Moquegua. *B. S. G. Lima* 3, 426—442.
- , Modesto, Departamento de Puno: Provincias de Huancané, Azángaro y Lampa. *B. S. G. Lima* 4, 80—117.
- , Modesto, Puno. Provincia de Chucuito. *B. S. G. Lima* 3, 365—373.

- Carranza**, Albino, Geografía descriptiva e estadística industrial de Chanchamayo. *B. S. G. Lima* 4, 1—32.
- [—, Luis,] Sur une partie peu connue du territoire péruvien: les sources du Purus et de l'Yurua. [Extrait du journal „El Comercio“.] *C.-R. S. G., Paris*, 1894, 379—381.
- Chardot**, A., De Vaiparaiso au Callao. *B. S. G. Comm. Hâvre*, 1894, 151—171.
- Cismeros**, Carlos B., L'Amazonie péruvienne. *B. S. G. Comm. Bordeaux* (2) 17, 486—489.
- Delgado**, Eulogio, Informe sobre el estudio anterior. [por H. Guillaume: Las regiones amazónicas del Perú.] *B. S. G. Lima* 4, 185—190.
- Egg**, José, und August Herz, Über die deutsche Kolonie in Pozuzo in Peru. *Petermanns M., Gotha*, 40, 188—190.
- Eguiguren**, Víctor, Estudio sobre la riqueza territorial de la provincia de Piura. *B. S. G. Lima* 4, 143—176.
- Eguiguren**, Víctor, Levantamiento del lecho del río de Piura. *B. S. G. Lima*, 3, 459—462.
- Guillaume**, H., Las regiones amazónicas del Perú. *B. S. G. Lima* 4, 177—184.
- Hübner**, Georg, Iquitos und Lebensweise der Caucheros. *J.-Ber. Ver. E. Dresden*, 24, 1—3.
- , Reise von Iquitos nach der peruanischen Westküste. *J.-Ber. Ver. E. Dresden* 24, 17—19.
- Küstenland**, Das peruanische —. *G. Nachr., Basel*, 10, 337—343, 379—384.
- Lecoa**, G., Colonia italiana nel Perú. *G. per Tutti, Milano*, 1894. ††.
- Lima** al Cerro de Pasco. *B. S. G. Lima* 4, 319—324.
- Markham**, Clements R., Peru. *J. Tyneside G. S.* 2, 215—229.
- Middendorf**, E. W., Peru. Beobachtungen und Studien über das Land und seine Bewohner während eines 25jährigen Aufenthalts. II. Band. Das Küstenland von Peru. XII-425 pag. ††. 36 †. Berlin, 1894, R. Oppenheim. M. 12. Geb. in Halbfrz. M. 16.
- Morales**, Froylán, Datos generales sobre la provincia de Tumbes. *B. S. G. Lima* 3, 442—450.
- Osambela**, Claudio, El Ynambari. *B. Inst. G. Argentino, Buenos Aires*, 15, 13—17.
- , Claudio, Las llaves de „El Amazonas“. *B. Inst. G. Argentino, Buenos Aires*, 15, 423—472. \*
- Payer**, Richard, Der Rio Napo. *Petermanns M., Gotha*, 40, 169—171.  
\* 1: 800 000.
- Plokering**, William H., A Climb in the Cordillera of the Andes. *Appalachia, Boston*, 7, 205—212. 3 †.
- Ross**, Alexander, Exploration of the Amazonian Provinces of Central Peru. *P. Philos. S. Glasgow* 24, 146—169. \*.
- Ruge**, Reinhold, Fahrt der „Marie“. [Reise nach Chile und Peru.] *J.-Ber. Ver. E. Dresden* 24, 25—30.
- Soto**, José Clodomiro, Provincia de Chiclayo: Poblaciones, haciendas é industria agrícola. *B. S. G. Lima* 4, 220—226.
- Sztoleman**, Jan, Opis peruwiańskiej prowincyi Maynas. [Beschreibung der Provinz Maynas in Peru.] *Wszelchwiat, Warschau*, 11, 289—293, 310—313, 325—329, 345—349, 363—366.
- Toni**, C. G., I laghi di Titicaca. *S. Esplorazione Comm. Africa, Milano*, 1894, No. 2.
- Tyler**, Charles Dolby, The River Napo. *G. J., London*, 3, 476—484.
- Wyspy piasie**. [Chincha-Inseln.] *Wędrowiec, Warschau-Lemberg*, 29, 300—302. ††.
- Yavary**, Le —. [Extrait du journal „El Comercio“.] *C.-R. S. G., Paris*, 1894, 377—379.

b. Mathematische und physische Geographie.

- Eguiguren**, Víctor, Las lluvias en Piura. *B. S. G. Lima* 4, 241—258.
- García y Merino**, Manuel, Cerros sonores. *B. S. G. Lima* 4, 359—362.

- Mineralreichthum**, Der — Peru's. *Berg- und Huettenmaennische Zeitung, Leipzig*, 53, 194—196.
- Misti**, La plus haute station météorologique du monde. L'observatoire du — au Pérou. *La Nature, Paris*, 22, I, 195.
- Pickering**, W. H., El observatorio de Harvard en el Perú: Resumen de trabajos. *B. S. G. Lima* 4, 202—205.
- Rotch**, Lawrence, Die höchste meteorologische Station der Welt. *Das Wetter, Braunschweig*, 11, 117—120.
- , A.-L., La plus haute station météorologique du globe. *Rev. Scientif., Paris*, (4) 1, 211—213.
- , Lawrence, The Highest Meteorological Station in the World. *Annual Rep. Smithsonian Inst., Washington*, 1893, 253—257.
- [—, A. Lawrence,] Die beiden höchsten meteorologischen Stationen der Erde. *Meteorol. Z., Wien*, 11, 73—74.
- Silgado**, E. E., Altura sobre el nivel del mar de Santa Ana (capital de la provincia de la Convención, Cuzco). *B. S. G. Lima* 4, 200—201.

c. *Biologische Geographie.*

- Gadea**, Alberto L., Arbol del Damajuhato. *B. S. G. Lima* 4, 132—143.

d. *Anthropogeographie.*

- Basadre**, Modesto, Los indios Urus. *B. S. G. Lima* 4, 190—199.
- Eguiguren**, Víctor, Estudios demográficos de la ciudad de Piura. *B. S. G. Lima* 4, 68—79.
- La Puente**, Ignacio, Estudios etnográficos de la Hoya del Titicaca. *B. S. G. Lima* 3, 373—407.

- Bellet**, Daniel, La situation économique du Pérou. *Nouvelles Géographiques, Paris*, 4, 141—142.
- Cisneros**, Carlos B., La viticulture au Pérou. *B. S. G. Comm. Bordeaux* (2) 17, 421—426.
- , Carlos B., Le Pérou producteur de Café. *B. S. G. Comm. Bordeaux* (2) 17, 426—429.
- , Carlos B., Le pétrole au Pérou. *B. S. G. Comm. Bordeaux* (2) 17, 247—251.
- Hahn**, Ed., Die kultivierten Knollenpflanzen der Hochebenen der Anden von Peru und die dort üblichen Konservierungsmethoden. [Aus: „*Z. f. Spiritus-Industrie*“ 1894.]
- Klassert**, Adam, Die tirolisch-rheinische Kolonie Pozuzo in Peru. *Globus, Braunschweig*, 66, 256—258.
- Pezet**, Federico Alfonso, Estudio de la colonización del Perú, bajo el punto de vista práctico. *B. S. G. Lima* 4, 121—132.
- Strassenleben** in Lima. *G. Nachr., Basel*, 10, 49—53.

e. *Historische Geographie.*

- Carranza**, Luis, Estudio etimológico-geográfico. Etimología de algunos nombres de la zona del Centro [del Peru]. *B. S. G. Lima* 4, 343—358.
- Eguiguren**, Víctor, Fundación y traslaciones de la ciudad de S. Miguel de Piura. *B. S. G. Lima* 4, 260—268.
- Rüok**, Ernesto O., Tadeo Haenke. *B. S. G. Lima* 3, 450—455.
- Stübel** y Uhle, Las ruinas de Tianhuanaco en la región alta del antiguo Perú. Traducido por E. A. *B. S. G. Lima* 4, 205—207.

## f. Karten.

**Baluarto, Rafael E.**, Lago Titicaca, plano formado sobre los trabajos de Pentland, Raimondi, Agassiz, etc., para la conferencia que en la noche del 21 de diciembre del año de 1891, dió en el local de la Sociedad geográfica, el Dn. Ignacio La Puente, sobre el estudio monografico del Lago, bajo su aspecto fisico e historico. 1 : 500 000. Lima, 1893. Paris, Erhard frères.

## O. Bolivia.

- Balzan, Luigi**, Da Villa Bella à Trintdad. *B. S. G. Italiana, Roma*, (3) 7, 61—74.
- Jaokowski, Józef**, Listy z Boliwii z objaśnieniem i spisem mineralów nadesłanych. [Briefe aus Bolivien nebst Verzeichniss und Beschreibung der zugesandten Gesteine. Fortsetzung.] *Rocz. Tow. Przyjacół Nauk, Posen*, 18, 417—419. \*.
- Meroler, Victor**, Diario de una Expedicion del Madre de Dios al Acre. 16 pag. La Paz, 1894.
- Osambela, Claudio**, Las llaves de „El Amazonas“. *B. Inst. G. Argentino, Buenos Aires*, 15, 423—472. \*.
- Pasley, Charles M. S.**, Descriptive Notes on the Southern Plateau of Bolivia and the Sources of the River Pelaya. *G. J., London*, 3, 105—115.
- Toni, C. G.**, I laghi di Titicaca. *S. Esplorazione Comm. Africa, Milano*, 1894, No. 2.
- Uhle, Max**, Briefliche Mittheilung von Dr. — über seine Reisen in Bolivia. *I. Ges. E. Berlin* 21, 328—332.
- Urquhart, D. R.**, The Bolivian Antiplanicie. *Scottish G. Mag., Edinburgh*, 10, 302—312, 360—371.
- Wiener**, La Bolivie contemporaine. *B. S. G. Comm. Paris* 16, 539—548.

**Baluarto, Rafael E.**, Lago Titicaca, plano formado sobre los trabajos de Pentland, Raimondi, Agassiz, etc., para la conferencia que en la noche del 21 de diciembre del año de 1891, dió en el local de la Sociedad geográfica, el Dn. Ignacio La Puente, sobre el estudio monografico del Lago, bajo su aspecto fisico e historico. 1 : 500 000. Lima, 1893. Paris, Erhard frères.

**Idiáquez Eduardo**, Mapa Elemental de Bolivia. 1 : 3 400 000. La Paz, 1894.

## P. Chile und Feuerland.

(Einschliesslich der Falklands-Inseln.)

- Anrique, Nicolas**, Diario del Comandante Benjamin Muñoz Gamero a los lagos de Llanquihue, Todos-Santos y Nahuelguapi, en 1849. Publicado con una introducción biográfica por —. 58 pag. Valparaiso, 1893.
- Aubertin, J. J.**, By Order of the Sun to Chile to see his Total Eclipse, April 16, 1893. 146 pag. ††. London, Paul, Trübner and Co. 5 s.
- Canto, Perez**, Las industrias de Valdivia. Notic. histor. i estadist. *B. S. de Fomento Fabril, Santiago*, 11.
- Chardot, A.**, De Valparaiso au Callao. *B. S. G. Comm. Hâvre*, 1894, 151—171.
- Chile**, Immigration libre en —. *B. S. de Fomento Fabril, Santiago*, 11.
- Fischer, O. de**, El paso de Vuriloche. 56 pag. \*. Santiago, 1894, Imp. Mejía.
- Grove, Lilly**, Le Chili et les Chiliens. *B. Union G. du Nord de la France, Douai*, 15, 163—172.
- , Lilly, On the Islands of Chiloë. *Rep. British Ass. Advancement Sc.* 63, 833.
- , Lilly, The Islands of Chiloë and the South of Chili. *Scottish G. Mag., Edinburgh*, 10, 113—119.



- Haucook**, Anson Uriel, A history of Chile. 4-471 pag. ††. maps. (Latin-American Republics ser.) Chicago, 1893 [1894], Charles H. Sergel Co. cl., \$ 2,50.
- Heinrich**, Oswald, Besteigung des Vulkans Calbuco. *Globus, Braunschweig*, 66, 258—259.
- Lattrille**, R., Sur une carte du territoire compris entre les ports de Pisagua et d'Autofagasta (Chile). *C.-R. S. G., Paris*, 1894, 216—217.
- Martin**, Karl, Neue Beobachtungen in den patagonischen Anden. *Globus, Braunschweig*, 65, 324—326.
- Moerike**, W., Ist der Cerro del Tupungato ein Vulkan? *Petermanns M., Gotha*, 40, 142.
- Mouvements du sol au Chili.** *La Nature, Paris*, 22, I, 10.
- Müller**, Karl, Analogien zwischen der chilenischen und europäischen Flora. *Die Natur, Halle a. S.*, 43, 97—99. ††.
- Nogués**, A.-F., Éruption du volcan Calbuco. *C.-R. Ac. Sc., Paris*, 118, (372) —(374).
- , A. F., Le volcan Calbuco son éruption en 1893. *La Nature, Paris*, 22, I, 173—174. ††.
- [—, A. F.,] Ein Ausflug in das Thal des Cachapoal in Chile. *Die Natur, Halle a. S.*, 43, 517—519, 530—533.
- Nordenskjöld**, Otto, Eldslandet. *Ymer, Stockholm*, 14, 203—210.
- Oohsenius**, C., Der Vulkan Calbuco in Chile. *Die Natur, Halle a. S.*, 43, 75—76.
- Philippi**, R. A., Comparacion de las floras i faunas de las republicas de Chile i Argentina. *A. Universidad República de Chile* 84, Entr. 15, 529—555.
- , B. A., Der Ausbruch des Calbuco. *Globus, Braunschweig*, 65, 19—20.
- Polakowsky**, H., Die Entwicklung der Republiken Chile und Argentinien in den Jahren 1889 bis 1894. II. Chile. *M. K. K. G. Ges. Wien* 37, 503—544.
- , H., Die Grenzlinie zwischen Chile und Argentinien. *Petermanns M., Gotha*, 40, 86—90.
- Roslot**, El., Memoria del Inspector de la Colonia de Palena. [Aus: „Mem. Ministro de Relac. Ester. etc. pres. al Congr. Nac. en 1894.“] Santiago, Impr. Nacion.
- Ruge**, Reinhold, Fahrt der „Marie“. [Reise nach Chile und Peru.] *J.-Ber. Ver. E. Dresden* 24, 25—30.
- Sohramm**, F., Ein paar Stunden auf den Falklandsinseln (Südamerika). *Schorers Familienblatt, Berlin*, 14, 424—426. ††.
- Siemiradzki**, Józef, Mieszkańcy Ziemi Ogniowej. [Die Völkerstämme des Feuerlandes.] *Wszeczeństwo, Warschau*, 13, 81—83.
- Stango**, Paul, Eine Studienreise über den Puyehue-Pass nach dem Nahuel-Huapi, 1893. *Petermanns M., Gotha*, 40, 261—269. \* 1:600 000.
- Stapff**, F. M., Der Ausbruch des Vulkans Calbuco. *Gaea, Leipzig*, 30, 276—277.
- Steffen**, Hans, Briefliche Mittheilung über den Vulkan Calbuco. *V. Ges. E. Berlin* 21, 85—89.
- , Hans, Reiseskizzen aus den Cordilleren von Llanquihue. *Petermanns M., Gotha*, 40, 145—154. \* 1:600 000.
- , J., Relacion de un viaje de estudio a la Rejion Andina compr. entre el Golfo de Reloncavi i el lago de Nahuel-Huapi. *A. Univers. de Chile* 84.
- Süd-Chile**, seine Volkswirtschaft und seine Einwanderung am Ende des Jahres 1893. *Export, Berlin*, 16, 39—40.
- Thevenin**, Francis, Le Chili et ses habitants. D'après M<sup>me</sup> Lilly Grove. *B. S. normande G., Rouen*, 16, 168—181.

**Bianconi**, F., Cartes Commerciales, 6 Série. Num. 3. République Chili. Paris, 1894, Impr. Chaix. Kart. Fr. 4.

## Q. Argentinien.

## a. Landeskunde und Reisen.

- Ambrosetti**, Juan B., Segundo Viaje a Misiones por el Alto Paraná é Iguazú. *B. Inst. G. Argentino, Buenos Aires*, 16, 18—114, 247—304. ††. \* 1: 10 000.
- , Juan B., Un Viaje á Misiones. *A. S. Científica Argentina, Buenos Aires*, 38, 31—52. ††.
- , Juan B., Viaje á las Misiones Argentinas y Brasileras por el Alto Uruguay. (Conclusion.) *Rev. del Museo de La Plata* 6, 225—250. ††.
- Askenazy**, S., Argentyňa. [Argentinien.] *Misyje katolickie, Krakau*, 63, 68—84.
- Brz . . .**, Władysław, U Tehulechów, szkic z Patagonii. [Bei Tehulechen, Skizze aus Patagonien.] *Wędrowiec, Warschau-Lemberg*, 20, 258—260, 272—274.
- Carrasco**, Gabriel, Die Provinz Santa-Fé und ihre Ackerbau-Kolonien. (Bearbeitet unter Aufsicht des Verfassers von Alfred Borda.) Buenos Aires, 1894, Bureaux des General-Einwanderungs-Amtes.
- Distancias kilométricas**, Republica Argentina. Direccion de Ferro-Carriles Nacionales. — y alturas sobre el nivel de mar de las estaciones de los ferrocarriles. Segunda Edición 1891. Buenos Aires, 1892. 12.
- Ezeurra**, Pedro, [Le territoire national du Chubut.] *C.-R. S. G., Paris*, 1894, 381—383.
- Fischer**, O. de, El paso de Vuriloche. 56 pag. \*. Santiago, 1894, Imp. Mejía.
- George**, Louis, La République Argentine, son histoire, sa géographie, ses produits. *B. S. R. G. Anvers* 18, 414—455.
- Holmberg**, Eduardo Ladislao, Molestias de Viaje. *A. S. Científica Argentina, Buenos Aires*, 38, 53—66.
- Kurtz**, F., Observations by Dr. —. *B. American G. S., New York*, 26, 38—41.
- Latzina**, F., Diccionario geográfico argentino. Segunda edición. 800 pag. Buenos Aires, 1894, Rom. Espasa y Comp. Fol.
- Martin**, Karl, Neue Beobachtungen in den patagonischen Anden. *Globus, Braunschweig*, 66, 324—326.
- Meyners d'Estrey**, Le nord-ouest de la République Argentine. [Voyage de H. Ten Kate.] *C.-R. S. G., Paris*, 1894, 139—141.
- Morong**, Thomas, Reply to Dr. Kurtz. *B. American G. S., New York*, 26, 41—50.
- Nestorowicz**, Stefan, W Brazylji i Argentyńii. [In Brasilien und Argentinien.] 49 pag. Warschau, 1891. 16.
- Oenike**, Karl, Ein Ausflug in die Cordilleren unter Leitung von Prof. Dr. Brackebusch. *Westermanns Illustr. D. Monats-Hefte, Braunschweig*, 73, 675—696. ††.
- Serna**, Gerónimo de la, Expedición militar al Chaco. 1884—1885. Cuenca del río Paraguay y márgenes del Bermejo. *B. Inst. G. Argentino, Buenos Aires*, 15, 115—179. 4 \*.
- Siemiradzki**, Josef v., Einige Bemerkungen über die Abhandlung von Dr. Hugo Zapalowicz: Das Rio Negro-Gebiet in Patagonien. *Petermanns M., Gotha*, 40, 215.
- , Józef, Geograficzne rezultaty mojej podróży do północnej Patagonii i Araukanii. [Geographische Ergebnisse meiner Reise in Nord-Patagonien und Araukanien.] *Kosmos, Lemberg*, 17, 401—419.
- , Józef, Przez stępy Patagonii północnej. [Quer über die Steppen Nord-Patagoniens.] *Wszechswiat, Warschau*, 11, 721—725, 740—744, 760—764.
- , Józef, W dorzeczu Rio Negro. [Im Rio Negro-Gebiete.] *Wszechswiat, Warschau*, 12, 209—212, 227—230.
- Storm**, O. J., Reiser og opdagelser paa Pilcomayo-floden. *Norske G. S. Aarbog, Kristiania*, 6, 25—67. ††. \*.
- Ten Kate**, H. F. C., Nieuwe kaart van Catamarca (Argentina). *Ts. K. Nederlandsch Aardrijkskundig Genootschap Amsterdam* (2) 11, 1013—1014.
- Toni**, C. G., La Patagonia australe. *S. Esplorazione Comm. Africa, Milano*, 1894, No. 3.

b. *Physische Geographie.*

- Cantoni**, Angel, y Leopoldo Caputo, Estudio sobre los fenómenos sísmicos ocurridos en los departamentos de Albardón, Angaco sud y Angaco norte (provincia de San Juan) el 27 de octubre de 1894. *A. S. Científica Argentina, Buenos Aires*, 38, 223—230.
- Chubut**, Klima von —, Patagonien. *Meteorol. Z., Wien*, 11, 421—422.
- Doering**, O., La insolacion en Cordoba. Resultados correspondientes al quinquenio 1889—1893. *B. Ac. nacional de ciencias en Córdoba* 14. 55 pag.
- Hann**, J., Zum Klima der Argentinischen Republik. *Meteorol. Z., Wien*, 11, 354—357.
- Moericke**, W., Ist der Cerro del Tupungato ein Vulkan? *Petermanns M., Gotha*, 40, 142.
- Srokowski**, Stanisław, Budowa geologiczna okolic nad Rio Negro w Patagonii według badań Zapalowicza. [Geologische Verhältnisse des Rio Negro-Gebietes in Patagonien nach Zapalowicz.] *Kosmos, Lemberg*, 13, 26—39.
- Tornado**, Un — en Sud-América. Traducido de „*The American Meteorological Journal*“, por C. J. B. *B. S. G. Lima* 3, 456—459.
- Zuber**, Rudolf, Informe sobre los terrenos petrolíferos del departamento de San Rafael, prov. de Mendoza. *B. Ac. Nac. Cienc. Córdoba*, 12.

c. *Biologische Geographie.*

- Kurtz**, Federico, Dos viajes botánicos al Rio Salado superior. (Cordillera de Mendoza), ejecutados en los años 1891—92 y 1892—1893. Buenos Aires, 1894.
- Philippi**, R. A., Comparacion de las floras i faunas de las republicas de Chile i Argentina. *A. Universidad República de Chile* 84, Entr. 15, 529—555.

d. *Anthropogeographie.*

- Ambrosetti**, J. B., Apuntes sobre los Indios Chunupies (Chaco Austral) y Pequeño Vocabulario. *A. S. Científica Argentina, Buenos Aires*, 37, 150—160.
- , Juan B., Los indios Caingá del Alto Paraná (Misiones). *B. Inst. G. Argentino, Buenos Aires*, 15, 661—744. ††.
- , Juan B., Paraderos Precolombianos de Goya (Provincia de Corrientes). *B. Inst. G. Argentino, Buenos Aires*, 15, 401—422. †.
- Quevedo**, Samuel A. Lafone, Los Lules. *B. Inst. G. Argentino, Buenos Aires*, 15, 185—246.

- Bellet**, D., Les colonies juives de l'Argentine. *J. des Économistes*, 1894, 15 mai.
- Brackebusch**, Ludwig, Das Bergmannsleben in der Argentinischen Republik. *Westermanns Illustr. D. Monats-Hefte, Braunschweig*, 75, 749—771. ††.
- Carrasco**, G., La produccion y el consumo del azúcar en la Repúbl. Argentina. 77 pag. 3 Tab. Buenos Aires, 1894, Jac. Peuser.
- Gioja**, L., Gli Italiani nella provincia di Santa Fé. *L'Italia nelle Colonie, Roma*, 1894.
- Kremp**, Georges, La France à Buenos-Ayres. Étude sur les Relations Politiques et Commerciales de la France et de la République Argentine. (Suite et Fin.) *B. Union G. du Nord de la France, Douai*, 15, 193—215.
- Polakowsky**, H., Die Grenzlinie zwischen Chile und Argentinien. *Petermanns M., Gotha*, 40, 86—90.
- Salas**, Carlos P., Población total de la provincia de Buenos Aires. *A. S. Científica Argentina, Buenos Aires*, 38, 231—239.

e. *Historische Geographie.*

- Anrique**, Nicolas, Diario del Comandante Benjamin Muñoz Gamero a los lagos de Llanquihue, Todos-Santos y Nahuelguapi, en 1849. Publicado con una introducción biográfica por —. 58 pag. Valparaiso, 1893.

- Polakowsky, H.**, Die Entwicklung von Argentinien und Chile in den Jahren 1889—1893. I. Argentinien. *M. K. K. G. Ges. Wien* 37, 234—263.
- Ten Kate, Herman F. C.**, Rapport Sommaire sur une Excursion Archéologique dans les provinces de Catamarca, de Tucuman et de Salta. *Rev. del Museo de La Plata* 5, 329—348. ††.

## f. Karten.

- Argentina**, Atlas de la República —. Buenos Aires, 1892, Inst. Geogr. Argentino.
- , Nuevo mapa general de la Republica — y parte de las naciones circunvecinas indicando las ciudades, villas, aldeas y ferrocarriles. En chromo. Paris, 1893, J. Dosseray, Gadola et Cie., successeurs. Fr. 2.
- Argentine Republic**. General Map, showing the Territory submitted to the arbitration of the President of the United States. General information regarding the Argentine Republic and special data referring to its commerce with the United States, are attached to this map. Washington, 1893.
- Brackebusch, Luis**, Nueva mapa de la República Argentina. Santiago de Chile, 1893.
- Delachaux, Enrique**, Mapa Mural de la Provincia de Buenos Aires, 1893. 1 : 600 000. Impreso en los Talleres de Publicaciones de Museo de La Plata (Sección de Cartografía). 6 Sheets.
- , E. S., Mápá-relieve de la Republica Argentina construido segun los ultimos datos y documentos ineditos de propiedad del Establecimiento. 1 : 7 000 000. La Plata, 1894. Fr. 1.
- Lange, G.**, Atlas Geográfico de la República Argentina publicado por la seccion geográfica del Museo de La Plata. — Datos sobre construccion del Mapa de la Provincia de Catamarca. *Rev. del Museo de La Plata* 5, 349—359.
- , Gunardo, y Enrique **Delachaux**, Mapa de la Provincia de Catamarca, construido segun datos recogidos y observaciones perdonales hechas en los años 1887—93. 1 : 500 000. 4 Bl. La Plata, 1893, Museo de La Plata.
- Rhode, Jorge J.**, Mapa general de la Republica Argentina. Publicado bajo los auspicios del Instituto Geográfico Argentino por —. 1 : 2 500 000. Buenos Aires, 1893.

## R. Paraguay und Uruguay.

- Barszozewski, Stefan**, Miesiąc w Paragwaju. [Ein Monat in Paraguay.] *Wędrowiec, Warschau-Lemberg*, 32, 822, 842, 862, 882, 902, 929, 948, 962, 983, 1024, 1035.
- Brendel, Karl**, Uruguay. Festschrift G. Ges. München, 23—48.
- Lennox, G.**, Le Paraguay en 1893. Ses ressources agricoles, minérales, industrielles et commerciales. 115 pag. Bruxelles, Société belge de librairie. Fr. 0,60. 16.
- Paraguay**. Report for the year 1893 on the general condition of Paraguay, with some observations on the „New Australia co-operative settlement“. Presented to both Houses of Parliament by Command of Her Majesty. C.-7293.-27. 26 pag. \*. London, 1894. 5 d.
- Pena, Carlos Maria de, and Honore Rostan**, The Oriental Republic of Uruguay at the World's Columbian Exhibition, Chicago, 1893. Geography, rural industries, commerce, general statistics. Translated into English by J. J. Rethore. 54 pag. \*. Montevideo, 1893.
- San Jorge**, Resultate der meteorologischen Beobachtungen zu — (Uruguay) im Jahre 1892. *Meteorol. Z., Wien*, 11, 76.
- Slemiradzki, Józef**, Wycieczka do Paragwaju. [Ausflug nach Paraguay.] *Kraj, Petersburg*, 21, No. 47.
- Storm, O. J.**, Reiser og opdagelser paa Pilcomayo-floden. *Norske G. S. Aarbog, Kristiania*, 6, 25—67. ††. \*.

## S. Brasilien.

## a. Landeskunde und Reisen.

- Abreu Laocorda**, Aug. de, Organização e trabalhos da Commissão geographica e geologica do Estado de Minas Geraes. *B. Commiss. geogr. e geol. de Minas Geraes*, 1894, No. 1.
- Ambrosetti**, Juan B., Segundo Viage e Misiones por el Alto Paraná e Iguazú. *B. Inst. G. Argentino, Buenos Aires*, 15, 18—114, 247—304. ††. \* 1: 10 000.
- , Juan B., Viage à las Misiones Argentinas y Brasileras por el Alto Uruguay. (Conclusion.) *Rev. del Museo de La Plata* 5, 225—250. ††.
- Bagnet**, A., Rio Grande-do-Sul, tel qu'il était jadis et tel qu'il est actuellement. Souvenirs lointains. *R. S. R. G. Anvers* 18, 383—413.
- , A., Voyage d'Uruguayanna à Rio-Grande do Sul et à l'île de Ste-Cathérine en 1842. Description de cette île et de sa province. *B. S. R. G. Anvers* 19, 38—57.
- Bernuth**, von, Die Provinz Rio Grande do Sul und die deutschen Kolonien dasselbst. *J.-Ber. Ver. E. Metz* 16, 170—193. †.
- Boggiani**, Guido, Il Rio Nabilécche e la regione abitata dai Caduvei nello Stato di Mato Grosso in Brasile. (Estratto dall'Opera „I Caduvei“.) *B. S. G. Italiana, Roma*, (3) 7, 822—824. \* 1: 500 000.
- Chełmiński**, Zygmunt, W Brazylji, Notatki z podróży. [Reise-Notizen aus Brasilien.] 2 Bde. 207 u. 217 pag. Warschau, 1891.
- Conmates**, Casimir, Considérations générales sur l'Amazonie. Son importance. *B. S. G. Comm. Bordeaux* (2) 17, 87—91.
- Cruls**, L., Commission d'exploration du Plateau central du Brésil. Rapport présenté à son Exc. M. le ministre de l'industrie, de la voirie et des travaux publics. Avec Atlas des Itinéraires des Profils longitudinaux et de la Zone démarquée. Folio. 365 pag. 78 †. 3 plans. Rio de Janeiro, 1894. 4.
- Demanohe**, Georges, Le Brésil et les Belligérants. *Rev. Française de l'Étranger et des Colonies, Paris*, 19, 18—27. †. \*.
- Desvernine**, Voyage de M. Pierre F. — au Brésil. A travers les Provinces de: Rio-de-Janeiro, Minas Geraes et Rio Grand do sul. *B. Union G. du Nord de la France, Douai*, 15, 241—249, 313—330.
- Drochner**, Emil, Rio Grande do Sul und seine Bewohner. *Aus allen Welttheilen, Leipzig*, 25, 419—424.
- Gosset**, Henry, De l'Assomption à Corumba (Brésil) sur le Paraguay. *B. S. G. Comm. Paris* 16, 554—558.
- Ihering**, Hermann v., Aus meinem Leben und über meine Thätigkeit in Rio Grande do Sul. *D. Rundschau f. G. u. Statistik, Wien*, 16, 337—348, 403—409, 459—464. (Mit Portrait.)
- Laocorda**, Augusto de Abreu, Organização e Trabalhos de Commissão Geographica e Geologica do Estado de Minas Geraes. *B. Commissão G. e Geol. do Estado Minas Geraes, Rio de Janeiro*, 1894, No. 1. 70 pag.
- Leal**, Oscar, As regiões de terra e agoa. *Rev. S. G. Rio de Janeiro* 9, 3—31.
- Maranhão**, Poranduba Maranhense ou relação historica da Provincia do — em que se dá noticia dos sucessos mais celebres que n'ella tem acontecido desde o seo descobrimento até o anno de 1820, como tambem das suas principaes produções naturaes, etc., com um mapa da mesma provincia e um dicionario abreviado da lingua geral do Brazil composta pelo autor da taboa geografico-estastica Luzitana. *Revista trimestral Inst. Historico e Geografico Brasileiro, Rio de Janeiro*, 64, Parte 1, 9—184.
- Möller**, Alfred, Aus Sa. Catharina, Brasilien. *Naturw. Wochenschr., Berlin*, 9, 445—449, 617—621. ††.
- Nestorowicz**, Stefan, W Brazylji i Argentynie. [In Brasilien und Argentinien.] 49 pag. Warschau, 1891. 16.
- Pará**, The State of —. 150 pag. ††. \*. New York, 1893.

- Parana**, Szczegółowy opis brazylijskiego stanu —. [Detaillirte Beschreibung des brasilischen Staates Parana.] *Przegl. emigracyjny*, Lemberg, 3, 190—192, 206—210, 218—221, 226—232.
- Sampaio**, Theodoro, Considerações geographicas e economicas sobre o Valle do Rio Parapanema. *B. Comissão Geographica e Geologica do Estado de S. Paulo* No. 4, 1—47.
- Siemiradzki**, Józef, Za morze, szkice z wycieczki do Brazylii. [Über das Meer; Reise-Skizzen aus Brasilien.] 100 pag. Lemberg, 1894.
- , Konstanty, Pozostałość brazylijska nad rzeką Iguasem. [Das Gebiet des Iguasflusses als das einzig gebiebene Kolonisationsterrain in Brasilien.] *Przegl. emigracyjny*, Lemberg, 2, 61—63.
- Sosnowski**, Paweł, Brazylia, jej przyroda i mieszkancy. [Brasilien, seine Natur und Bewohner.] 87 pag. Warschau, 1892.
- Tumuc-Humaogebirge**, Das —. [Nach Coudreau.] *D. Rundschau f. G. u. Statistik*, Wien, 16, 270—272. \* 1 : 1 000 000.
- Valbert**, G., Les Voyages d'exploration d'un docteur allemand dans le Brésil central. [Karl von den Steinen.] *Rev. des Deux Mondes*, Paris, 123, 691—702.
- Yavary**, Le —. [Extrait du journal „El Comercio“.] *C.-R. S. G.*, Paris, 1894, 377—379.

#### b. Physische Geographie.

- Bauer**, Henrique E., Mineralogische und petrographische Nachrichten aus dem Thale der Ribeira de Iguape in Süd-Brasilien. *Ber. Naturw. Ver. Regensburg* 4, 64—82. \*
- Climat**, Le — du Brésil. Par O. A. *B. S. G. Comm. Havre*, 1894, 232—247.
- Oruls**, L., O Clima do Rio de Janeiro. Le Climat de Rio de Janeiro d'après les observations météorologiques faites pendant la période 1851—1890. 71 pag. ††. Rio de Janeiro, 1892, Lombaerts et Cie. [Text français. u. portugies.] Ref. in *B. Astronomique*, Paris, 1896, 13, 306—310. ††. 4.
- Evans**, J. W., The geology of Matto Grosso (particularly the Region drained by the Upper Paraguay. *Quarterly J. Geol. S. London* 50, 85—104. ††. \*.
- Ferrand**, P., L'or à Minas Geraes (Brésil). 2 Vol. 159 et 142 pag. ††. †. \*. Ouro Preto, 1894.
- H[ann, J.]** Resultate der meteorologischen Beobachtungen zu Curityba (Staat Parana, Brasilien) im Jahre 1892. *Meteorol. Z.*, Wien, 11, 107—108.
- Loefgren**, Alberto, Dados climatologicos do anno de 1889. *B. Comissão Geographica e Geologica do Estado de S. Paulo* No. 6, 1—40. 11 †. \*.
- Nogueira**, A., Histoia descriptiva do rio da Prata e sus principaes affluentes, navegação, etc. *Rev. S. G. Rio de Janeiro* 9, 73—128.
- Siemiradzki**, Józef, Bogactwo kopalniane brazylijskiego stanu Parana. [Der Reichthum des brasilianischen Staates Parana an nutzbaren Mineralien.] *Przegl. emigracyjny*, Lemberg, 2, 153—154.

#### c. Biologische Geographie.

- Goeldi**, E., Monographias Brasileiras II. As aves do Brasil. 1. parte. Rio de Janeiro e S. Paulo, 1894.
- Loefgren**, Alberto, Contribuição para a flora paulista. Região Campestre. Memoria das excursões botanicas de 1887, 1888 e 1889. *B. Comissão Geographica e Geologica do Estado de S. Paulo* No. 5, 1—51.
- Warming**, Eug., Lagoa Santa (Brésil), étude de géographie botanique. [Fin.] *Rev. générale de Botanique*, 1893, No. 53.

#### d. Anthropogeographie.

- Andree**, Richard, Der Kulturzustand der Völker Central-Brasiliens. *Globus*, Braunschweig, 66, 45—49. ††.

- Brasil.** Report for the Year 1893 on the Trade of Rio Grande do Sul. Presented to both Houses of Parliament by Command of Her Majesty. C.-7293.-95. 39 pag. \*. London, 1894. 7 d.
- Fabri, C.**, Europäische Einwanderung in Brasilien. Colonialpolitische Betrachtungen zur augenblicklichen Lage Brasiliens. 108 pag. Hamburg, J. W. Basedow. M. 1,50.
- Hempel, A.**, Polacy w Brazylii. [Die Polen in Brasilien.] *Przegl. emigracyjny, Lemberg*, 1, 24-26, 31-32, 85-86, 110-111, 118-120.
- Ihering, H. von**, Zur Bevölkerungsstatistik von Südbrasilien. *Globus, Braunschweig*, 66, 114-115.
- Navegação a vapor no Rio S. Francisco e sus afluentes.** *Riv. trim. do Inst. G. e Hist. da Bahia* 1, 247-253.
- Polacy w brazylijskiej prowincyi Parana.** [Die Polen in der brasilianischen Provinz Parana.] *Przegl. emigracyjny, Lemberg*, 1, 62-64.
- w brazylijskiej prowincyi Santa Catharina. [Die Polen in der brasilianischen Provinz Santa Catharina.] *Przegl. emigracyjny, Lemberg*, 1, 61-62.
- w Stanie Sta Catharina w Brazylii. [Die Polen im Staate Sta Catharina Brasiliens.] *Przegl. emigracyjny, Lemberg*, 2, 104-105.
- Roussanoł, Nicolas**, Finances et commerce du Brésil. *Nouvelles Géographiques, Paris*, 4, 29-30.
- Siemiradzki, Józef**, O koloniach polskich w Brazylii. [Über brasilianische Kolonien der Polen.] *Przegl. emigracyjny, Lemberg*, 2, 199-200.
- , Józef, Przyszłość żywiołu polskiego w Brazylii. [Die Zukunft des polnischen Elementes in Brasilien.] *Przegl. emigracyjny, Lemberg*, 2, 243-245.
- , Józef, Stosunki osadnicze w Brazylii. [Die Kolonisations-Verhältnisse in Brasilien.] *Biblioteka warszawska, Warszawa*, 205, 104-126.
- , Józef, Z podróży. [Reise zu den polnischen Kolonien in Brasilien.] *Wszelkié wiadom., Warszawa*, 10, 545-547, 581-584, 753-756, 772-775, 791-795.
- Skórczewski, Witold**, Z podróży po Brazylii, Zapiski dotyczące kolonizacyi tego kraju. [Reisen in Brasilien. Notizen, betreffend die Kolonisation dieses Landes.] *Przegl. powszechny, Krakau*, 20, 461-466; 30, 150-158.

e. *Historische Geographie.*

- Cabral**, Carta de Pero Vaz de Caminha a El Rei D. Manuel dando lhe noticia do descobrimento da terra de Vera Cruz, hoje Brazil pela armada de Pedro Alvarez —. *Rev. trim. do Inst. G. e Hist. da Bahia* 1, fasc. 2, 185-205.

f. *Karten.*

- Koenigswald, Gust.**, Mappa Geral da Viação ferrea dos Estados do Rio de Janeiro, S. Paulo e Minas Geraes. 1:1 200 000. S. Paulo, 1893.

T. Guiana.

- Barker, Edward Harrison**, Two Summers in Guyenne: A Chronicle of the Wayside and Waterside. 414 pag. ††. \*. London, Bentley. 16 s. — 12-411 pag. ††. \*. New York, 1894, imported by Charles Scribner's Sons. cl., \$ 6,40.
- British Guiana.** Annual Report for 1892-3. Presented to both Houses of Parliament by Command of Her Majesty. February 1894. C.-6857.-51. 30 pag. London. 2 d.
- Brunetti, Jules**, La Guyenne française. Souvenirs et Impressions de voyage. 288 pag. ††. Tours, 1893, Mame et fils. 4.
- Ethnographisches und Verwandtes aus Guyana.** [Nach W. Joest.] *Arch. f. Post u. Telegraphie, Berlin*, 22, 72-78.

- Froidevaux, Henri**, Explorations françaises à l'intérieur de la Guyane pendant le second quart du XVIII<sup>e</sup> siècle (1720—1742). *B. G. histor. et descript.*, Paris, 1894, 218—301. 10 \*.
- Guérnet, P.**, La Guyane Anglaise par Everard im. Thurn. [Extrait du: „*B. S. R. G. Londres*“.] *B. S. normande G.*, Rouen, 18, 30—33.
- Gujana** francuska czyli Kajenna. [Französisch-Guyana oder Cayenne.] *Missye katolickie*, Krakau, 1892, 169 172, 211—216.
- Hann, J.**, Resultate meteorologischer Beobachtungen in Holländisch-Guajana. *Meteorol. Z.*, Wien, 11, 435.
- Lasalle, C. de**, La Guyane et ses mines d'or. *Rev. Française de l'Étranger et des Colonies*, Paris, 19, 592—602. ††. \*.
- Robin, Em.**, Deux ans à la Guyane. (Souvenirs du Colibri.) *B. S. G. Rochefort* 16, 194—233.
- Saumery, D. de**, La Guyane Française. *B. S. G. Comm. Hdrre*, 1894, 193—210.
- Tumuc-Humaogebirge**, Das —. [Nach Coudreau.] *D. Rundschau f. G. u. Statistk*, Wien, 16, 270—272. \* 1 : 1 000 000.

## VIII. Polargebiete.

### A. Allgemeines.

- Bj[örlykke]**, Geografiske notiser vedrørende polaregnene. *Norske G. S. Aarboeg*, Kristiania, 5, 132—145.
- Dénes, Tibor**, A sarkkörön belül. [Innerhalb der Polarkreise.] *Orszdg-Vildg*, Budapest, 16, 715.
- Explorations** polaires. *Rev. Française de l'Étranger et des Colonies*, Paris, 19, 431—433.
- [**Lindemann, M.**] Nord- und Südpolarreisen. *D. G. Blätter*, Bremen, 17, 156—166.
- Markham, Clements R.**, Address to the Royal Geographical Society. *G. J.*, London, 4, 1—25.

### B. Nord-Polargebiet.

#### 1. Allgemeines.

- Behr, F.**, Länder- und Völkerkunde. V. Polargebiete. *Jb. d. Naturwissenschaften*, Freiburg i. B., 9, 333—336.
- Brückner, Ed.**, Bericht über die Fortschritte der geographischen Meteorologie. Spezielle Klimatologie. 1. Polargebiete. [Nördliches Polargebiet.] *G. Jb.*, Gotha, 17, 351—353.
- Burger, August**, Die Wege zum Nordpol. Grossherzogl. Gymnasium, Tauberbischofsheim, Michaelis-Programm 1894. 18 pag. Tauberbischofsheim, J. Lang. 4.
- Greely, Adolphus W.**, Three years of Arctic service: an account of the Lady Franklin Bay expedition of 1881—84, and the attainment of the farthest north; with over 100 il. made from photographs taken by the party, and with the official maps and charts. New popular ed. 22-726 pag. New York, 1894, Charles Scribner's Sons. cl., \$ 5.
- Guérnet, P.**, Comment on peut pénétrer dans la région du pôle nord. Par le docteur Fritsof [sic!] Nansen. (Extrait du: „*B. S. R. G. Londres*“.) *B. S. normande G.*, Rouen, 16, 33—36.
- Hale, Wm. H.**, Two Arctic Expeditions in One Day. *Nature*, London and New York, 50, 296—297.



- Herrman, Otto**, Az északi madárhegyek tájáról. [Aus dem Gebiet der nordischen Vogelberge.] *Természet Tudományi Füzetek, Temesvár*, 18, 115—123.
- Jenkins, Stuart** — Vorschlag zur Erreichung des Nordpols. *Globus, Braunschweig*, 66, 259—260.
- Klein**, Eine Polarforschung nach neuem System. *Gaea, Leipzig*, 30, 552—555.
- Léotard, Jacques**, La conquête du Pôle Nord. *La Nature, Paris*, 22, II, 77—78. ††. \*
- , Jacques, L'Expédition Nansen au Pole Nord. *B. S. G. Marseille* 18, 141—155.
- Maël, Pierre**, Naar de Noordpool. Vrij bewerkt naar het Fransch door Titia van der Tuuk. 8-264 pag. ††. Amsterdam, D. B. Centen. F. 2,25. Geb. F. 2,90.
- Mewius, F.**, Die Wellmannsche Nordpolexpedition. *Aus allen Welttheilen, Leipzig*, 25, 601—604.
- Mill, Hugh Robert**, The Arctic Expedition of 1894. *Nature, London and New York*, 50, 57—59. \*
- Nordenskiöld, G.**, Om Björlings och Kallstenii expedition till trakten af Smith Sound. *Ymer, Stockholm*, 14, 1—16.
- , [Baron A. E.], [Projet d'expédition de secours à des voyageurs au pôle nord.] *C.-R. S. G., Paris*, 1894, 16—18.
- Nordenskiöld, A. E.**, Notre expédition au pôle Nord et la découverte du passage du Nord-Est. Ouvrage illustré de nombreuses gravures d'après les documents authentiques, publié d'après les lettres et le journal de l'explorateur et les rapports des principaux membres de la mission par Alfred Nançon. Préface par Daubrée. 311 pag. Paris, Dreyfous et Dalsace.
- Ohlin, Axel**, Några anteckningar om den nutida hvalfångsten i Norra Ishafvet. *Ymer, Stockholm*, 14, 145—164.
- Peary, The** — Auxiliary Expedition, 1894. *G. J., London*, 4, 531—534.
- Peel, Helen**, Polar Gleams: An Account of a Voyage on the Yacht „Blencathra“. With a Preface by the Marquis of Dufferin and Ava, and Contributions by Joseph Wiggins and Frederick G. Jackson. XVII-211 pag. ††. \*. London, 1894, E. Arnold. 15 s. — Chicago, 1894, A. C. McClurg & Co. cl. net, \$ 2,50.
- Plass, F.**, Reise-Erinnerungen aus dem nördlichen Eismeer im August 1893 an Bord des Dampfers „Admiral“. 32 pag. Hamburg, C. Boysen. M. 1.
- Polar Expedition, The British** —. *Nautical Mag., London*, 63, 679—688.
- Rabot, Charles**, Le régime des courants et des glaces dans le détroit de Davis, d'après les explorations de la „Fylla“. *Nouvelles Géographiques, Paris*, 4, 181—184.
- , Charles, Les récentes explorations arctiques. *C.-R. S. G., Paris*, 1894, 428—437.
- Seeböhm, Henry**, Section E. — Geography. President's Address. [The North Polar Basin.] *Rep. British Ass. Advancement Sc.* 63, 819—832. 6 \*.
- , Henry, The North Polar Basin. *Annual Rep. Smithsonian Inst., Washington*, 1893, 375—394. \*
- Sobral, José Gutiérrez**, Polo Norte. *B. S. G. Madrid* 36, 378—388.
- Stein's, Dr. Robert** — Polar-Expedition. *D. Rundschau f. G. u. Statistik, Wien*, 16, 321—322.
- , Robert, Ein Vorschlag zu einer ununterbrochenen Polarforschung. *M. K. K. G. Ges. Wien* 37, 198—205.
- Thiele, Rudolf**, Ergebnisse der Nordpolarforschung seit der Mitte des neunzehnten Jahrhunderts. 27 pag. \*. Friedrich-Wilhelms-Schule, Stettin, Programm 1894. Stettin, Druck v. R. Grassmann.
- Wandel, C. F.**, Om de hydrographiske Forhold i Davis-Strædet. *Meddelelser om Grønland, Kjøbenhavn*, 7, 57—105. †. \*
- Wiggins, Joseph**, The State of the Siberian Sea: The Nansen Expedition. *G. J., London*, 3, 121—124.

## 2. Arktisches Asien.

(Vergl. auch: Sibirien.)

- Procter**, J. Goldsmith, The Sea Route to Siberia. *G. J., London*, 3, 151—152.
- Toll**, E. W. Baron, Ekspedizija imperatorskoi akademii nauk 1893 goda na Nowo-Ssibirsskie ostrowa i pobereže Ledowitago okeana. [Die Expedition der kaiserlichen Akademie der Wissenschaften im Jahre 1893 nach den Neu-Sibirischen Inseln und zur Küste des Eis-Meeress.] *Istr. Imp. Russkago G. Ob., Petersburg*, 30, 435—451.
- , Baron E. v., Mitteilung über eine Reise nach den Neusibirischen Inseln und längs der Eismeerküste, ausgeführt im Jahre 1893. *Petermanns M., Gotha*, 40, 131—139, 155—159. 1 : 20 000 000.
- , E., Sur l'expédition dans les îles de la Nouvelle Sibérie et les rives de l'Océan polaire depuis le cap Swiatoï jusqu'à la baie de Khatanga. *Mém. Ac. Sc. St.-Petersbourg*, 1894, 75, 41—55. [In russ. Spr.]
- , Baron —'s Expedition to Arctic Siberia and the New Siberia Islands. *G. J., London*, 3, 409—415.
- Wrangel**, de, Le Nord de la Sibérie. Voyage parmi les peuplades de la Russie asiatique et dans la mer Glaciale. Traduit du russe par le prince Emmanuel Galitzin. 296 pag. ††. Limoges, Ardant et Co.

## 3. Arktische Inseln Europas.

## a. Allgemeines.

- Babb**, C. C., Magnetic Observations in Iceland, Jan Mayen, and Spitzbergen in 1892. *National G. Mag., Washington*, 8, 223—224.
- Barry**, Rich. Ritter von, Zwei Fahrten in das nördliche Eismeer nach Spitzbergen und Novaja-Zemlja, unternommen von Sr. königl. Hoheit Prinz Heinrich von Bourbon, Graf von Bardi an Bord der oesterreichischen Jachten „Fleur de Lys I u. II“ des k. u. k. Jacht-Geschwaders in den Jahren 1891 und 1892. Im Auftrage des k. u. k. Reichs-Kriegs-Ministeriums (Marine-Section) herausgegeben von der Redaktion der Mittheilungen aus dem Gebiete des Seewesens. III-169 u. 66 pag. Mit 7 Porträts, 12 Lichtdruck-Tafeln, 2 Karten, 21 Plänen und 4 Figuren. Pola. Wien, 1894, C. Gerold's Sohn. M. 9.
- Instructions nautiques** sur les Færøe, l'Islande, et notes sur Jan Mayen et le Spitzberg. 172 pag. Service hydrographique de la Marine, Nr. 761. Paris, 1894, Impr. nationale.
- Jan Mayen**, Spitzbergen and the Wellman Expedition. *Nautical Mag., London*, 63, 762—765.
- Lategahn**, W., Eine Nordlandfahrt im August 1893. Reise-Erinnerungen aus dem Polarmeer. 49 pag. Mülheim a/R., H. Baedeker. M. 1.
- Liznar**, J., Magnetische Messungen auf Island, Jan Mayen und Spitzbergen. [Nach Moureaux.] *Meteorol. Z., Wien*, 11, 394—395.
- Rabot**, Charles, Exploration dans l'Océan glacial arctique. Island-Jan Mayen-Spitzberg. *B. S. G., Paris*, (7) 15, 5—69. \*

## b. Island und Färöer.

- Anderson**, Tempest, On Certain Volcanic Subsidences in the North of Iceland. *Rep. British Ass. Advancement Sc.* 64, 650—651.
- Oahnheim**, O., Reisen auf Island. *J.-Ber. Ver. E. Dresden* 24, 5—7.
- , O., Zwei Sommerreisen in Island. *V. Ges. E. Berlin* 21, 260—271. 4 †.
- Fetter**, Daniel, Islandia, vytištěná v Praze 1673. [Daniel Fetter's Islandia, gedruckt in Prag 1673.] Neu herausgeg. v. C. Zíbrt. 41 pag. Prag, 1894, Simáček.
- Grossmann**, Karl, Across Iceland. *G. J., London*, 3, 261—281. ††. \*
- Iceland**, The Exploration of —. *G. J., London*, 4, 453—455.

- Jeaffreson, J. R.**, The pathology of the Faröe Islands. *Lancet, London*, 1894, II, 941.
- Mewius, F.**, Neuere Forschungen in Island. *Aus allen Welttheilen, Leipzig*, 25, 583—588.
- Nalkowski, Waclaw**, Islandya. [Island.] *Wzschsziat, Warschau*, 12, 145—150, 163—168, 183—188. \*
- Rabot, Charles**, Les volcans et les glaciers d'Islande d'après les explorations de M. Thoroddsen. *Nouvelles Géographiques, Paris*, 4, 97—103, 119—122. \* — *B. S. G. Rochefort* 16, 201—221. \*
- Thiele, R.**, Die Insel Island. *Jb. d. K. Ac. gemeinn. Wissensch. zu Erfurt, N. F.* 20, 1—39.
- Thoroddsen, Th.**, Briefliche Mittheilung von Herrn — über seine Forschungsreise in Island im Jahr 1893. *V. Ges. E. Berlin* 21, 289—295.
- , T. Landfraedis etc. [Geschichte der Geographie Islands.] Vol. I. 238 pag. Reykjavik, 1892.
- , Th., Rejse i Vester-Skaptafells Syssel paa Island i Sommeren 1893. *G. Ts., Kjöbenhavn*, 12, 167—234. ††. \*
- , Foreløbig Beretning om Dr. phil. Th. —s Reise i Island i Sommeren i 1894. *G. Ts., Kjöbenhavn*, 12, 266—267.
- s neue Forschungen auf Island 1893. *Gaea, Leipzig*, 30, 548—552.
- Tweedie, A.**, A Girl's Ride in Iceland. 2<sup>nd</sup> ed. 183 pag. ††. \*. London, H. Cox. 5 s.
- Zuylen, Albert van**, L'Islande. Récit d'un voyage. *B. S. R. G. Anvers* 18, 358—367.

c. Spitzbergen, Jan Mayen und Bären-Insel.

- Feldén, H. W.**, A Sub-Aqueous Moraine. *The Glacialists' Mag., London*, 2, 1—5.
- Goebeler, E.**, Jan Mayen. *Globus, Braunschweig*. 65, 238—243. ††.
- Gratzl, August**, Der Besuch der Inseln Jan Mayen und Spitzbergen im Sommer des Jahres 1892. *Denkschriften K. Ak. Wiss. Math.-Naturw. Cl., Wien*, 61, 297—308. \*
- Hamberg, Axel**, En resa till norra Ishafvet sommaren 1892. [Bäreninsel u. Spitzbergen.] *Ymer, Stockholm*, 14, 25—61. ††. \* 1: 50 000.
- Hann, J.**, Die Ergebnisse der schwedischen internationalen Polar-Expedition 1882/83 auf Spitzbergen, Kap Thordseu. 1. Band, 1—3. Einleitung und meteorolog. Beobachtungen, bearbeitet von Nils Ekholm. *Meteorol. Z., Wien*, 11, 41—53.
- Lagerheim, G.**, Ein Beitrag zur Schneeflora Spitzbergens. 7 pag. ††. [Estr. dalla „Nuova Notarisa“, 1894.] Padova, 1894, tip. del Seminario.
- Spitzberg**, Is fjord. Baie de la Recherche. Baie Skans. Ile Jan Mayen. Mouillage de la baie Advent. 4796. Paris, Service hydrographique de la Marine.
- Spitzbergen and Norway in August, 1894: A Pleasure Cruise in SS. „Lusitania“.** London, Low. 1 s. 4.

d. Franz-Josefs-Land, Nowaja Semlja und Kolgudjew.

- Jackson, F. G.**, The Jackson-Harmsworth Polar Expedition. *G. J., London*, 4, 141—147.
- Jackson-Harmsworth, The** — Polar Expedition. *Nature, London and New York*, 50, 255.
- Montefiore, Arthur**, A Note on the Geographie of Franz Josefs Land. *G. J., London*, 3, 492—497.
- Nossiloff, Constantin**, Voyage à la Nouvelle-Zemble. Résumé par Lydie Paschkoff. *Le Tour du Monde, Paris*, 35, I, 81—96. ††. \*
- Nossilows** Überwinterung auf Nowaja-Semlja. *Globus, Braunschweig*, 66, 104—109. ††.
- Polar Expedition, The English** —. *J. Manchester G. S.* 10, 121—122.
- Trevor-Battyes**, Bereisung der Insel Kolgudjew. *Globus, Braunschweig*, 66, 354—355.

## 4. Grönland.

## a. Allgemeines.

- Astrup**, Eivind, Pearys zweite Expedition nach Nordgrönland. *Globus, Braunschweig*, 66, 306—307.
- Bemærkninger** til kaartet fra Tiningnertok til Julianehaab fra 62° 18' til 60° 38' N. B. paa Grönlands Vestkyst. *Meddelelser om Grönland, Kjøbenhavn*, 7, 145—262. \*
- Drygalski**, E. v., Die Grönland-Expedition der Gesellschaft für Erdkunde 1892/93, *J.-Ber. G. Ges. München*, 1892/93, XXVIII—XXX.
- , Erich von, Von der Grönland-Expedition der Gesellschaft für Erdkunde. 1. Bericht über die Heimreise der Expedition von Grönland. *V. Ges. E. Berlin* 21, 137—143.
- , Dr. von —'s Greenland Expedition, 1892—93. *G. J., London*, 3, 47—49.
- Früh**, J. U., Grönland. *Z. f. Schulgeographie, Wien*, 15, 307—310.
- Garde**, V., Dansk Expedition til Sydvestgrönland i Sommeren 1893. *G. Ts., Kjøbenhavn*, 12, 149—157. \*
- Gletscherstudien** in Grönland. [Nach E. v. Drygalski.] *G. Nachr., Basel*, 10, 1—7.
- Greenland Expedition**, The — of the Berlin Geographical Society. *Nature, London and New York*. 49, 399.
- Grönland-Forschung**. *Arch. f. Post u. Telegraphie, Berlin*, 22, 50—53.
- Guernet**, P., Le lieutenant Peary dans les contrées arctiques. (Extrait du: „B. S. R. G. Londres“). *B. S. normande G., Rouen*, 16, 402—404.
- Hansen**, R., Die Gardesche Expedition in Südwestgrönland 1893. *Globus, Braunschweig*, 65, 378—379.
- Holm**, G., Oprettelsen af Missions- og Handelsstationen Angmagsalik paa Grönlands Østkyst. *G. Ts., Kjøbenhavn*, 12, 247—256.
- Ibsen**, A., Nordlys. Skitser af Livet i Grönland. 152 pag. ††. Kjøbenhavn, Reitzel. Kr. 2,25.
- Knudsen**, Ragnvald, Under Østkysten af Grönland 1893. *G. Ts., Kjøbenhavn*, 12, 158—160. \*
- Kryolith**, Der — und seine Gewinnung in Grönland. Von S. *Prometheus. Berlin*, 5, 695—698, 705—707. ††.
- Meddelelser** fra Direktoratet for den Kongelige grönlandske Handel. 4 Nrs. Kjøbenhavn, 1894.
- om Grönland udgivne af Commissionen for Ledelsen af de geologiske og geografiske Undersøgelser i Grönland. Syvende Hefte. 286 pag. Med 14 Tavler og 2 Kaart samt en Résumé des Communications sur le Grönland. Kr. 6. — Tredie Hefte. Fortsættelse IV. (Slutning.) 264 pag. og 2 Tavler samt 3 Kort. 50 øre. Kjøbenhavn, C. A. Reitzel.
- Mewius**, F., Die Björlingsche Expedition. *Aus allen Welttheilen, Leipzig*, 25, 491—499.
- Peary** in the Frozen North, by E. B. *Nautical Mag., London*, 63, 911—913.
- Pearysche Expedition**, Die — nach Nordgrönland. *G. Nachr., Basel*, 10, 334—337.
- Polar-Expedition**, Die amerikanische —. [Peary.] *Gaea, Leipzig*, 30, 179—181.
- Rabot**, Ch., La côte orientale du Grönland en 1893. *Nouvelles Géographiques, Paris*, 4, 28.
- Swedish Expedition**, The Missing —. *G. J., London*, 3, 419, 433—434.
- Undersøgelser**, Danske — i Grönland. *G. Ts., Kjøbenhavn*, 12, 267—268.
- Vossion**, Louis, La mission Peary. *C.-R. S. G., Paris*, 1894, 383—385.
- Westgrönland**, Aus —. *G. Nachr., Basel*, 10, 290—294.

## b. Physische Geographie.

- Baschin**, O., Angmagsalik, eine neue meteorologische Station an der Ostküste Grönlands. *Das Wetter, Braunschweig*, 11, 272—275.

- Chamberlin, T. C.**, Glacial Studies in Greenland. I—II. *J. of Geology, Chicago*, 2, 649—666, 768—788. ††.
- Marsillon, Ch.**, Une mine d'aluminium. Exploitation de cryolithe au Groënland. *La Nature, Paris*, 22, 1, 343—346. ††.
- Paulsen, Adam F. W.**, Observations internationales polaires. 1882—1883. Expédition danoise. Observations faites à Godthaab sous la direction de —. Publiées par l'institut météorologique de Danmark. T. I. 1<sup>re</sup> livr. (Aurores boréales. Magnétisme terrestre. Temp. de l'eau de mer.) 73-108-4 pag. ††. 4 †. Copenhague, 1893.
- Peary, R. E.**, The Cape York Ironstone. *B. American G. S., New York*, 26, 447—488.

*c. Anthropogeographie.*

- Hansen, Sören**, Bidrag til Vestgrønlandernes Anthropologi. *Meddelelser om Grønland, Kjøbenhavn*, 7, 263—348. 8 †.
- , R., Statistisches über die Bevölkerung von Grönland. *Globus, Braunschweig*, 208—209.
- , R., Wanderungen der Ostgrönländer nach Westgrönland. *Globus, Braunschweig*, 65, 145—146, 344.
- Kjer, I.**, og C. Rasmussen, Dansk-grønlandsk Ordbog; samt Supplement til Kleinschmidts grønlandske Ordbog. Udgivet paa Foranstaltning af Ministeriet for Kirke- og Undervisningsvæsenet. 774 pag. Kjøbenhavn, Lund. Indb. Kr. 12.
- Ryberg, Carl**, Nogle Bemærkninger til Oplysning om Grønlanderes nuværende Tilstand. *G. Ts., Kjøbenhavn*, 12, 235—247.
- , Carl, Om Erhvervs- og Befolknings-Forholdene i Grønland. II. *G. Ts., Kjøbenhavn*, 12, 113—131.
- , Carl, Ostgrønlanderes Besøg i Vestgrønland 1893 m. m. *G. Ts., Kjøbenhavn*, 12, 160—161.

*d. Historische Geographie.*

- Jiriozek, Otto** Luitpolt, Nordische Ruinen in Grönland. *D. Rundschau f. G. u. Statistik, Wien*, 16, 307—314.

5. Arktisches Amerika.

(Vergl. auch: Alaska.)

- Abe, K.**, Exploration to the Arctic region of Alasca. *J. Tokio G. S.* 16, No. 3, 67—96. [In japan. Spr.]
- Batty, B.**, 42 Aar blandt Indianere og Eskimoer eller John Horden. Fra Engelsk ved Ellen. Udgivet og forlagt af C. B. Kjær. 172 pag. Kjøbenhavn, Bethesdas Bøgh. Indb. Kr. 1,25.
- Christy, Miller**, The Voyages of Captain Luke Foxe of Hull, and Captain Thomas James of Bristol in Search of a North-West Passage, in 1631—32; with Narratives of the Earlier North-West Voyages of Frobisher, Davis, Weymouth, Hall, Knight, Hudson, Button, Gibbons, Bylot, Baffin, Hawkrigde, and others. Edited, with Notes and an Introduction by —. In two Volumes. *Works issued by „The Hakluyt Society“, London*, 88 and 89. CCXXXI-258 and VIII-(259—681) pag. 3 †. 5\*.
- Rabot, Charles**, Expédition polaire américain. *C.-R. S. G., Paris*, 1894, 141—143.

C. Süd-Polargebiet.

- Babb, C. C.**, The Antarctic Continent. *National G. Mag., Washington*, 6, 217—223. \*.
- Broadbent, F. L.**, The South Polar Seas. *Nautical Mag., London*, 63, 201—208.

- Bruce**, Wm. S., A few Notes on Seals and Whales seen during the Voyage to the Antarctic, 1892—93. *Rep. British Ass. Advancement Sc.* 63, 807.
- , W. S., Animal Life Observed during a Voyage to Antarctic Seas. *J. Manchester G. S.* 10, 310—313.
- , William S., Antarctic Exploration. The Story of the Antarctic. *Scottish G. Mag., Edinburgh*, 10, 57—62.
- , Wm. S., Notes of an Antarctic Voyage. *Rep. British Ass. Advancement Sc.* 63, 840—841.
- Donald**, C. W., Antarctic Exploration. The late Expedition to the Antarctic. *Scottish G. Mag., Edinburgh*, 10, 63—69. ††. \*
- , C. W., On the Antarctic Expedition of 1892—93. *Rep. British Ass. Advancement Sc.* 63, 841.
- , C. W., On the Penguins observed during the Sealing Voyage of the s. s. „Active“ in the neighbourhood of Erebus and Terror Gulf. *P. R. S. Edinburgh*, 20, 170—176.
- , C. W., On the Penguins of the Antarctic Ocean. *Rep. British Ass. Advancement Sc.* 63, 808.
- Forbes**, Henry O., Antarctica: a Vanished Austral Land. *Fortnightly Rev., London*, N. Series 55, 194—214.
- Géographie** physique des régions antarctiques. [Nach Fricker: Die Entstehung und Verbreitung des antarktischen Treibeises.] *Ciel et Terre, Bruxelles*, 15, 412—417.
- Griffiths**, G. S., Report of the Antarctic Committee of the Royal Society of Victoria. *P. R. S. Victoria, Melbourne*, N. Series, 6, 211—212.
- Isøbergs** in the Southern Ocean. *Nautical Mag., London*, 63, 295—308.
- Jankó**, János, Ujabb utazások a déli sarkvidéken. [Neuere Reisen in den Südpolar-Gebieten.] *Földrajzi Közlemények, Budapest*, 22, 421—424.
- Larsen**, C. A., Nogle optegnelser af sael- og hvalfanger „Jasons“ reise i Sydishavet 1893 og 94. *Norske G. S. Aarbog, Kristiania*, 5, 115—131. \*
- , C. A., The Voyage of the „Jason“ to the Antarctic Regions. *G. J., London*, 4, 333—344, 467. \*
- Müller**, La pêche de la baleine dans les mers australes. *C.-R. S. G., Paris*, 1894, 172—174.
- Murdooh**, W. G. Burn, From Edinburgh to the Antarctic: an artist's notes and sketches during the Dundee Antarctic expedition of 1892—93, with a chapter by W. S. Bruce. 11-364 pag. ††. New York, 1894, Longmans, Green & Co. cl., \$ 5.
- Murray**, John, Notes on an Important Geographical Discovery in the Antarctic Regions. *Scottish G. Mag., Edinburgh*, 10, 195—199. \*
- , John, The Renewal of Antarctic Exploration. *G. J., London*, 3, 1—42. 10 \*.  
— *Annual Rep. Smithsonian Inst., Washington*, 1893, 353—373. \*
- Neumayer**, [Georg], Ueber die Nothwendigkeit erdmagnetischer Forschungen im antarktischen Gebiete und einen Plan für die Ausführung derselben. *V. Ges. D. Naturf. u. Ärzte* 65, II. Theil, 1. Hälfte, 194—198.
- Rabot**, Charles, Exploration norvégienne dans les mers antarctiques. (*Scottish Geographical Magazine.*) *Nouvelles Géographiques, Paris*, 4, 109.
- , Charles, Projet d'expédition antarctique. *La Nature, Paris*, 22, 170.
- , Charles, Mers antarctiques. *Nouvelles Géographiques, Paris*, 4, 77—78.
- Reise**, Eine — nach dem antarktischen Meere. September 1892 bis Juni 1893. *Gaea, Leipzig*, 30, 261—271.
- Roncagli**, Giovanni, Studio preliminare per una Stazione Geografica Italiana nelle regioni polari antartiche. *Atti del Primo C. G. Italiano, Genova*. 2, 1, 129—148.
- Schüock**, A., Das neu entdeckte Land im antarktischen Gebiet. *Petermanns M., Gotha*, 40, 139—141.
- Shumann**, Constantin, Die Landentdeckungen in den Südpolarregionen. *Aus allen Welttheilen, Leipzig*, 25, 65—71, 113—120. ††.

- Sobral, José Gutiérrez**, Polo Sur. *B. S. G. Madrid* 36, 371—377.  
**Städtpol**, Was wissen wir vom —? *Arch. f. Post u. Telegraphie, Berlin*, 22, 496—501.  
**Voyage scientifique** dans l'Océan glacial antarctique. *Ciel et Terre, Bruxelles*, 16, 159—164.

## IX. Die Meere.

Vergl.: Annonce aux Navigateurs, Athen. Avis aux navigateurs, Paris. Aviso á los Navegantes, Madrid. Avviso ai Naviganti, Genua. Bekjendtgjørelse fra Fyrdirektøren, Christiania. Bericht aan Zeevaarenden, 's Gravenhage, 52 Nummern jährlich. Cirkular des Hydrographischen Departements, St. Petersburg. Efterretninger for Søfarende, Kjöbenhavn, 12 Nummern. Hydrographic Notices, London. Kundmachungen für Seefahrer, Pola, 52 Nummern. Nachrichten für Seefahrer, herausgegeben von dem Hydrographischen Amt des Reichs-Marine-Amtes, Berlin, 52 Nummern. Notice for Mariners, Washington, Coast and Geodetic Survey. Notice for Mariners, Washington, Light House Board. Notice for Mariners, Board of Trade, London. Notice for Mariners, Trinity House, London, 52 Nummern; außerdem auch in Batavia, Calcutta, Brisbane u. s. w. erscheinend. Noticias hidrográficas, Santiago de Chile. Underrättelser för Sjöfarende, Stockholm, 52 Nummern. Underrättelser för Sjöfarende, Helsingfors.

Bei den Seekarten bedeutet im Folgenden: Batavia = Hydrographisch Bureau, Batavia. Berlin = Deutsche Admiralitäts-Karten, herausgegeben von dem Hydrographischen Amt des Reichs-Marine-Amtes, Berlin, D. Reimer. Kopenhagen = Sökart Archiv, Kjöbenhavn. Lisboa = Ministerio da Marinha e Ultramar, Lisboa. London = Hydrographical Department, Admiralty, London. Madrid = Direccion de Hidrografia, Madrid. Paris = Service Hydrographique, Paris (Challamel libr.). Petersburg = Hydrographisches Departement, St. Petersburg. Pola = Hydrographisches Amt der k. u. k. Kriegsmarine, Seekartendepot, Pola. Santiago = Oficina Hidrografica, Santiago. 's Gravenhage = Afdeeling Hydrographie, 's Gravenhage. Washington = Hydrographical Office, Washington, Coast and Geodetic Survey.

### A. Allgemeines.

- Brückner**, Ed., Bericht über die Fortschritte der geographischen Meteorologie. Spezielle Klimatologie. Ozeane. *G. Jb., Gotha*, 17, 390—392.  
**Catalogue** of Admiralty Charts, Plans and Sailing Directions, 1894. Corrected to 31<sup>st</sup> December, 1893. London, Admiralty. 1 s.  
**Dinklage**, L. E., Treibeis in südlichen Breiten. *A. d. Hydrogr. u. Marit. Meteorol., Berlin*, 22, 131—138.  
**Eis** in südlichen Breiten. *A. d. Hydrogr. u. Marit. Meteorol., Berlin*, 22, 430.  
**Extrait** d'un rapport sur la traversée du croiseur le „Beautemps-Beaupré“ entre Cape Town et Saïgon en 1894. *A. Hydrogr., Paris*, (2) 16, 139—140.  
**Fesenfeldt**, C., Von Santos nach Rangun. *A. d. Hydrogr. u. Marit. Meteorol., Berlin*, 22, 152—154.  
**Flaschenposten**. *A. d. Hydrogr. u. Marit. Meteorol., Berlin*, 22, 184—187.  
**Franzius**, Ludw. u. Geo., und Rud. Rudloff, Seekanäle. Strommündungen. Seehäfen. Als Ergänzung des 3. Bandes des Handbuchs der Ingenieurwissenschaften 3. Abth. bearbeitet. VI-139 pag. ††. 5 †. [Fortschritte der Ingenieurwissenschaften II. Gruppe. 2. Heft.] Leipzig, W. Engelmann. M. 6.  
**Geophysik**. 8. Das Meer. *Jb. d. Astronomie u. Geophysik, Leipzig*, 4, 188—212.

- Handelshäfen, Beschreibung russischer** —. (Aus dem Atlas der russischen Handelshäfen, 1. u. 2. Lieferung, herausgeg. vom Ministerium der Verkehrswege, St.-Petersburg 1892 u. 1893.) *A. d. Hydrogr. u. Marit. Meteorol., Berlin, 22, 319–334.*
- Hertzberg, Heinr., Erdkunde. III. Das Meer.** 64 pag. [Wissenschaftliche Volksbibliothek No. 28.] Leipzig, S. Schnurpfeil. M. o, 20.
- Makaroff, S.,** Über die Notwendigkeit einer internationalen Vereinbarung in Betreff des in den meteorologischen Schiffsjournalen enthaltenen Beobachtungsmaterials. St. Petersburg, 1894.
- Meinardus, Wilh.,** Über die Methoden der Verarbeitung von meteorologischen Beobachtungen zur See. *Z. Ges. E. Berlin 20, 90–108.*
- Montevideo, Von** — nach Punta Arenas und Valparaiso. Aus dem Reisebericht S. M. S. „Arcona“, Kommandant Hofmeyer. *A. d. Hydrogr. u. Marit. Meteorol., Berlin, 22, 348–349.*
- Naufrages, Les** — en 1892. *Rev. Scientif., Paris, (4) 2, 400–406.*
- Obsor gidrografscheskich i kartografscheskich rabot Morsskago Minisstersstwa na 1891 god.** [Übersicht der hydrographischen und kartographischen Arbeiten des Marineministeriums für 1891.] *Jež. Imp. Russ. G. Ob., Petersburg, 3, 21–33.*
- Perthes', Justus, See-Atlas.** *A. d. Hydrogr. u. Marit. Meteorol., Berlin, 22, 427–429.*
- Rio de Janeiro, Von** — nach Valparaiso. Aus dem Reisebericht S. M. S. „Alexandrine“, Kommandant Schmidt. *A. d. Hydrogr. u. Marit. Meteorol., Berlin, 22, 377–382.*
- Sauermiloh, Reise des deutschen Schiffes „Sirene“, Kapt. B. —, von Cardiff nach Yokohama.** *A. d. Hydrogr. u. Marit. Meteorol., Berlin, 22, 188–191.*
- Schott, Gerhard, Die mittlere Tiefe der Oceane.** *Globus, Braunschweig, 66, 315–317.*
- Seebeben, Berichte über** —. *A. d. Hydrogr. u. Marit. Meteorol., Berlin, 22, 349–351.*
- Spindler, J., Eisverhältnisse an den Seeküsten des russischen Reiches in den Jahren 1888 bis 1893.** (Übersetzt aus „Zapiski pro Gidrografii“.) *A. d. Hydrogr. u. Marit. Meteorol., Berlin, 22, 283–295. ††.*
- Viaje de la barca alemana Katharine, Capitan Spille, desde Simonstown (Africa) hasta Iquique.** [Aus: „A. d. Hydrogr.“, 1890.] *Anuario Hidrograf. Marina de Chile 17, 3–8.*
- Warton, W.-J.-L., La mer.** *Rev. Scientif., Paris, (4) 2, 353–361.*
- Wharton, W. J. L., The British Association. Section E. Geography. Opening Address by** —. *Nature, London and New York, 50, 377–383.*

**Murray, John, et A. F. Renard, Carte des Sédiments de Mer profonde avec notice explicative.** Bruxelles, 1894.

**Perthes', Just., See-Atlas. Eine Ergänzung zu Justus Perthes' Taschen-Atlas, entworfen und bearbeitet von Herm. Habenicht.** 24 kolor. Karten in Kupferstichen mit 127 Hafenplänen. Mit nautischen Notizen und Tabellen von Erwin Knipping. 48 pag. Text. Gotha, J. Perthes. Geb. in Leinw. M. 2,40. 16.

## B. Atlantischer Ocean.

### 1. Allgemeines.

- Atkinson, A. Sydney D., Icebergs and Weather.** *Nature, London and New York, 50, 31.*
- Barometerstand, Tiefer** —. [705,1 mm.] *A. d. Hydrogr. u. Marit. Meteorol., Berlin, 22, 353.*



- Berber, W. J. van**, Häufigkeit und Tiefe der barometrischen Minima sowie Bahnen der Maxima und stationäre Maxima in dem Zeitraum vom Winter 1883/84 bis Ende Herbst 1887. *A. d. Hydrogr. u. Marit. Meteorol., Berlin*, 22, 208—218. 13\*.
- Dahl, Friedrich**, Das Plankton und die Plankton-Expedition. *Westermanns Illustr. D. Monats-Hefte, Braunschweig*, 74, 534—547. ††. \*
- Davis, William Morris**, Die allgemeinen Windverhältnisse auf dem Atlantischen Ocean. (Aus dem „*American Meteorol. J.*“, 1893, Vol. IX, p. 476.) *A. d. Hydrogr. u. Marit. Meteorol., Berlin*, 22, 11—18. 2\*.
- Deutsche Seewarte**, Resultate meteorol. Beobachtungen von deutschen und holländischen Schiffen für Eingradfelder des nordatlantischen Oceans. Herausgeg. von der Direktion. Quadrat 150. Nr. XII. XXVI-193 pag. Hamburg, 1893. — Quadrat 114. Nr. XIII. XXVI-193 pag. Hamburg, 1894. 4.
- Dickson, H. N.**, On the Currents of the Faeröe-Shetland Channel and the North Sea. *Rep. British Ass. Advancement Sc.* 64, 713—714.
- , H. N., The Temperature and Density of Sea Water between the Atlantic Ocean and North Sea. *Rep. British Ass. Advancement Sc.* 63, 835—836.
- Eiland**, Een drijvend — in den Atlantischen Oceaan. *Ts. K. Nederlandsch Aardrijkskundig Genootschap Amsterdam* (2) 11, 641—642.
- Ergebnisse** der in dem Atlantischen Ocean von Mitte Juli bis Anfang November 1889 ausgeführten Plankton-Expedition der Humboldt-Stiftung. Auf Grund von gemeinschaftlichen Untersuchungen einer Reihe von Fach-Forschern herausg. v. Vict. Hensen. 2. Bd. E. a. B. 68 pag. ††. †. 2\*. M. 7,50. — 4. Bd. M. g. 83 pag. ††. \*. M. 6. Kiel, Lipsius & Tischer. 4.
- Findlay's Directory for the North Atlantic Ocean: Comprising Instructions, General and Particular, for its Navigation.** 15th ed. Revised and Edited by W. R. Keetle. 1020 pag. ††. London, R. M. Laurie. 21 s.
- Gezeitentafeln** für das Jahr 1895. Herausgegeben vom Reichs-Marine-Amt. Redaktion: Observatorium zu Wilhelmshaven. VIII-254 pag. Mit 14 Blättern in Steindruck, enthaltend Darstellungen der Gezeitenströmungen in der Nordsee, im Englischen Kanal und der Irischen See. Berlin, E. S. Mittler & Sohn. M. 1,50.
- Gulf-Stream**, Nouvelle étude du —. *Ber. Scientif., Paris*, (4) 2, 796—797.
- Guyon**, Rapport de la Section de Géographie et de Navigation sur les sinistres de la pêche d'Islande. *C.-R. Ac. Sc., Paris*, 118, (780)—(785).
- Hatt**, Annuaire des marées des côtes de France pour l'an 1895. XI-347 pag. Paris, 1894. Fr. 1. 18.
- Hautreux, A.**, Las corrientes del Atlántico. (Del „*B. S. G. Comm. Bordeaux*“.) *B. S. G. Lima* 3, 418—420.
- , A., L'Atlantique Nord en 1893. *B. S. G. Comm. Bordeaux* (2) 17, 111—118. \*.
- , A., North Atlantic currents and surface temperatures. *U. S. Department of Agriculture, Weather Bureau. B. No. 11, Part I*, 192—204. 2 †. \*.
- Havnelexikon**, Norges Sjøfartstidendes. II. Finland — Rusland — Tyskland — Holland — Belgien — Frankrig — England — Skotland — Irland. XI og pag. 167—387. Kristiania, 1894, Norges Sjøfartstidendes Forl. Kr. 2,50.
- Hayden**, Ensign Everett, Storms of the North Atlantic. (Abstract.) *American Meteorol. J.* 10, 377—378.
- [**Hilgendorf, R.**,] Die Route von Kap Horn nach der Linie. *A. d. Hydrogr. u. Marit. Meteorol., Berlin*, 22, 138—140.
- Instructions nautiques** sur les Færøe, l'Islande, et notes sur Jan Mayen et le Spitzberg. 172 pag. Service hydrographique de la Marine, Nr. 761. Paris, 1894, Impr. nationale.
- Köppen, W.**, Ergänzungen zum vorstehenden Aufsatz [von Davis über die Windverhältnisse des Atlantischen Oceans]. *A. d. Hydrogr. u. Marit. Meteorol., Berlin*, 22, 19—23. \*.
- Bibliotheca Geographica. 1894. 25

- Meeresuntersuchungen**, Wissenschaftliche —, herausgegeben von der Kommission zur wissenschaftlichen Untersuchung der deutschen Meere in Kiel und der biologischen Anstalt auf Helgoland. Im Auftrage des königlichen Ministeriums für Landwirtschaft, Domänen und Forsten und des königl. Ministeriums der geistlichen, Unterrichts- und Medizinal-Angelegenheiten. Neue Folge. 1. Band. 1. Heft. VI-404 pag. ††. 7 †. Kiel, Lipsius & Tischer. M. 30. 4.
- Müller**, Karl, Der Golfstrom nach Alexander Agassiz. *Die Natur*, Halle a. S., 43, 505—509. —
- [—, Karl,] Über die Sargasso-See. *Z. f. Schulgeographie*, Wien, 15, 172—176.
- Palaohe**, Ch., Note on a fall of volcanic dust in the South Atlantic Ocean. *Amer. Geologist* 11, 422—423.
- Pillsbury**, J. E., Der Golfstrom. Nach —. (Auszugsweise übersetzt aus der „Pilot Chart of the North Atlantic Ocean“, August 1894.) *A. d. Hydrogr. u. Marit. Meteorol.*, Berlin, 22, 336—339.
- Pinheiro**, A. P., Storms in the South Atlantic. *U. S. Department of Agriculture, Weather Bureau. B. No 11, Part I*, 204—206.
- Plymouth**, Von — nach Cadix. Aus dem Reisebericht S. M. S. „Moltke“, Kommandant Koch. *A. d. Hydrogr. u. Marit. Meteorol.*, Berlin, 22, 33—34.
- Recherches hydrographiques** sur le régime des côtes. 14<sup>e</sup> cahier (1883—1886). VII-283 pag. planches. Paris, 1894. Service hydrographique de la marine. 4.
- Sondages** exécutées par le navire à vapeur „Dacia“, de la „India Rubber, Gutta Percha and Telegraph Works Company“, en janvier et février 1893. [Aus: „List of Oceanic Depths, etc., London“, 1894, febr.] *A. Hydrogr., Paris*, (2) 18, 97—98.
- exécutés par le steamer [1] poseur de câbles „Minia“. [Aus: „Notice to Mariners, Washington“, 1894, No. 37.] *A. Hydrogr., Paris*, (2) 18, 184.
- Staubfälle** im Passatgebiete des Nordatlantischen Oceans. *A. d. Hydrogr. u. Marit. Meteorol.*, Berlin, 22, 140—143.
- Sturm**, Der — vom 22. bis 26. März d. J. auf dem Nordatlantischen Ocean. *A. d. Hydrogr. u. Marit. Meteorol.*, Berlin, 22, 146—148.
- , Ueber den — vom 22. bis 26. März d. J. *A. d. Hydrogr. u. Marit. Meteorol.*, Berlin, 22, 196.
- Trift**, Merkwürdige — zweier Stromflaschen in der Aequatorialzone des Atlantischen Oceans. *A. d. Hydrogr. u. Marit. Meteorol.*, Berlin, 22, 236—237.
- Vanhöffen**, E., Von der Grönland-Expedition der Gesellschaft für Erdkunde. 2. Biologische Beobachtungen während der Heimreise der Expedition von Grönland. *V. Ges. E. Berlin* 21, 143—150.
- Vettin**, F., Ueber das Abprallen der Passate auf dem Atlantischen Ocean. *A. d. Hydrogr. u. Marit. Meteorol.*, Berlin, 22, 97—100. ††.
- Wróblewski**, W., Morze sargassowe. [Das Sargasso-Meer.] *Wszczęściat, Warschau*, 10, 676—678.

**Pilot Chart of the North Atlantic Ocean.** Jan.-Dec. 1894. 12 Nos. 87×61 cm. Washington, 1894.

**Rung**, G., Répartition de la pression atmosphérique sur l'Océan Atlantique septentrional d'après les observations de 1870 à 1889 avec la direction moyenne du vent sur les littoraux. Aux frais de la fondation Carlsberg. 10 pag. 14 \*. Kjobenhavn, 1894, Søkaartarchivet. Kr. 14,50. I Mappe Kr. 16. Fol.

## 2. Ostsee.

- Bélikov**, S., Origine de la mer Baltique et son seuil du partage de la Mer Caspienne. *J. C. des Natural. IX Session à Moscou*, 1894, No. 4. [In russ. Spr.]
- Carlheim-Gyllensköld**, V., Magnetiska deklinations-observationer utförda på svenska kuster af svenska sjöofficerare åren 1852—1855. *Öfversigt af K. Vetenskaps-Ak. Förhandl., Stockholm* 51, 51—60.

- Krümmel, O.**, Neue physikalische Untersuchungen aus der Ostsee. *M. der Section f. Küsten- u. Hochseefischerei*, 1894, No. 6. 10 pag.
- Lühning, E.**, Der Kieler Aussenhafen. Ein neuer Weg zur Lösung der Hafensfrage. 15 pag. 2\*. Kiel, Lipsius & Tischer. M. 1.
- Mer Baltique**, Ports danois de la —. *Notice hydrographique* No. 7 de 1893. Supplément No. I aux instructions No. 720. Paris.
- Munthe, H.**, Studier öfver Baltiska hafvets quartära historia. I. Baltiska hafvets historia från och med den praeglaciala till och med den nyare glaciala epoken. *Bihang till K. Svenska Vetenskaps-Ak. Handlingar* 18, Afd. II, No. 1. 120 pag.
- Öhberg, Maria**, Solfäckarnas inflytande på vattenståndet vid Kronstadt. *Fennia, Helsingfors*, 9, No. 4. 22 - 26.
- Pettersson, Otto**, A Review of Swedish Hydrographic Research in the Baltic and the North Seas. I—VIII. *Scottish G. Mag., Edinburgh*, 10, 281—302, 352—359, 413—427, 449—462, 525—539, 617—635. ††. 15 †. 3\*.
- , O., Redogörelse för de svenska hydrografiska undersökningarne åren 1893—1894 under ledning af G. Ekman, O. Pettersson och A. Wijkander. I. Östersjön. *Bihang till K. Svenska Vetenskaps-Ak. Handlingar, Stockholm*, 19, Afd. II. No. 4. 14 pag.
- Segel-Handbuch** für die Ostsee Herausgegeben vom Reichs-Marine-Amt. V. Abtheilung. Die Ostküste von Schweden. Der baltische Meerbusen und die Alands-Inseln. 2. Auflage. XV-225 pag. ††. \*. Berlin, 1894, D. Reimer in Komm. Geb. in Leinw. M. 3.
- Thoulet, J.**, L'océanographie de la mer baltique. *Nouvelles Géographiques, Paris*, 4, 188—190.
- 
- Mer Baltique**. Baie de Saint-Petersbourg. Rade de Kronstadt. Oranienbaum. Peterhof. Strielna. Alexandre Nevski. 4773. Paris.
- , De l'île Bornholm à l'entrée des golfes de Bothnie et de Finlande. 4758. Paris.
- Ost-See**, Die —. Mittlerer Theil. 1:600 000. Neue Aufl. 1894. 80×110 cm. Kupferst. 60. Berlin. Auf Leinw.-Pap. M. 4.

## 3. Kattegat und Skagerrak.

- Ports danois de la mer Baltique**. Notice hydrographique No. 7 (1893). Supplément No. 1. aux Instructions No. 720. Traduit de l'ouvrage intitulé „Den Danske havne lods“ par M. Frickmann. 90 pag. plans. Paris, 1894. Fr. 1.
- 
- Kjøbenhavn**, Kort over —s Indrerhed med Frihavn. 1:5000. Kjøbenhavn, Søkaartarchivet. Kr. 1.
- Norway**, south coast. Joelöen to Christiania and including Drams Fiord. 1,4 inches. 1974. London. 2 s. 6 d.

## 4. Nordsee.

- Côte de Belgique**. Notice hydrographique No. 5. (1894). — Supplément No. 2 aux instructions No. 738. 20 pag. Paris, 1894.
- Dickson, H. N.**, On the Currents of the Faeröe—Shetland Channel and the North Sea. *Rep. British Ass. Advancement Sc.* 64, 713—714.
- Getijtafels** van IJmuiden voor het jaar 1895. Uitgeg. door het Ministerie van waterstaat, handel en nijverheid. 25-3 pag. 's Hage, Gebr. van Cleef. F. 0,25.
- Häpke, L.**, Über den Salzgehalt des Wassers im „Nieuwen Waterweg“ zwischen Rotterdam und der Nordsee. *Abh. herausgeg. v. naturw. Ver. Bremen*, 13, 57—58.
- Horn, Von**, Ueber den Einfluss des Löschens von Baggerboden in See ausserhalb des Hafens von Ymuiden und vor der Mündung des neuen Rotterdamer Wasserweges auf die Tiefenverhältnisse des Seebodens. *A. d. Hydrogr. u. Marit. Meteorol., Berlin*, 22, 100—105.
- Howorth, Henry H.**, The North Sea Ice Sheet. *Nature, London and New York*, 50, 79.

- Krümmel, O.**, Die geographische Entwicklung der Nordsee. *Globus, Braunschweig*, 66, 198—199.
- Nederlandsch Met. Instituut.** De Stroomen op de Nederlandsche Kust. 30 pag. Utrecht, 1894. 4.
- North Sea Pilot**, Part I. Shetland and Orkneys: Being the Result of Various Surveys made by Order of the Lords Commissioners of the Admiralty. 4th ed. London, Admiralty. 2 s. 6 d.
- , Supplement, 1894, Relating to the —. Part 3. 5th éd., 1889. Corrected to 30th April. 1894. London, Admiralty. 6 d.
- Nyssens-Hart, J.**, et J. Zone, Le port de vitesse de Heyst. 121 pag. 3 f. Bruxelles, 1894, A. Lesigne. Fr. 4.
- Pettersson, Otto**, A Review of Swedish Hydrographic Research in the Baltic and the North Seas. I-VIII. *Scottish G. Mag., Edinburgh*, 10, 281—302, 352—359, 413—427, 449—462, 525—539, 617—635. ††. 15 f. 3\*.
- Ports danois de la mer du Nord.** Notice hydrographique No. 6 (1893). Supplément No. 1. aux Instructions No. 738. 12 pag. plans. Paris, 1894.
- Segelanweisung** für die Befahrung der Ems zur Nachtzeit. Amtliche Ausgabe. 2. Auflage 45,5 × 66 cm. Farbendr. Mit Text an den Seiten. Emden, W. Haynel. M. 2.
- Segel-Handbuch** für die Nordsee. Herausg. im Reichs-Marine-Amt. II. Abth. 3. Heft. Ostküste Schottlands von Kinnaird Head bis Berwick und die Ostküste Englands von Berwick bis Bromer. XVI-265 pag. ††. Berlin, 1894, D. Reimer in Komm. Geb. in Leinw. M. 3.
- für Nordsee-Fischer. Ein Kommentar zur Karte: Die Nordsee-Fischerei-Gründe. Bearbeitet von Darmer. Herausgegeben vom deutschen Seefischereiverein (früher Sektion für Küsten- und Hochseefischerei). Mit 2 Stromkarten und 1 Signaltafel. VII-122 pag. Hamburg, Eckardt & Messtorff in Komm. Geb. in Leinw. M. 2,50.
- Seyfert, Friedrich**, Das Wasser im Flutgebiet der Weser. Eine chemisch-geologische Untersuchung. *Abh. herausg. v. naturw. Ver. Bremen* 13, 1—56. ††.
- Darmer**, Karte der Fischerei-Gründe der deutschen Bucht der Nordsee. 1 : 800 000. Nach den neuesten deutschen und ausländischen Vermessungen. Herausgegeben von der Section für Küsten- und Hochsee-Fischerei. [Aus: „Darmer, Karte der Fischerei-Gründe der Nordsee.“] 46 × 53 cm. Kupferst. u. kolor. Hamburg, Eckardt & Messtorff in Komm. Auf Leinw. M. 2,50. Kommentar dazu 15 pag. Kart. M. 1.
- , Karte der Nordsee-Fischerei-Gründe. 1 : 800 000. Nach den neuesten deutschen und ausländischen Vermessungen entworfen und gezeichnet. 84 × 106 cm. Kupferst. und kolor. Hamburg, 1894, Eckardt & Messtorff in Komm. Auf Leinw. M. 6.
- Hollande.** Zuider-Zée. 4740. Paris.
- Naumann, Bernh.**, Die Küste der deutschen Nord-See. Mit Angabe der Seezeichen, Leucht-Feuer und Tiefen. 2. Aufl. 1 : 450 000. 61 × 43,5 cm. Farbendr. Norden, H. Braams. M. 1.
- Noordzee**, Kaart der — van de Hoofden tot Drontheim. 1 : 140 000. Met plannen: Zeegat aan den Hoek van Holland, 1 : 20 000, en Haven van Ymuiden. 1 : 25 000. 2 bladen, in kopernsnef. Amsterdam, Seyffardt's Boekhandel. Op linnen gepl. F. 5.

## 5. Atlantische Küsten von Europa.

## a. Allgemeines.

- Cowper, F.**, Sailing Tours: The Yachtsman's Guide to the Cruising Waters of the English and Adjacent Coasts. Part 3: The Coast of Brittany, Including the Departments of Finistère, the Morbihan and the Lower Loire. 392 pag. With Numerous Charts. London, L. U. Gill. 7 s. 6 d.

**France, Spain and Portugal**, Hydrographic Notice No. 2 of the Year 1894. Notice No. 1, Relating to Sailing Directions for the West Coast of —. 5<sup>th</sup> ed., 1891. London, Admiralty. 4 d.

**Houette**, Les Courants de la Manche. 30 pag. 10 \*. Service hydrographique de la marine No. 756. Paris, 1894, impr. nationale. Fr. 5. 4.

*b. Norwegen.*

**Ankerplätze** in Norwegen. Aus dem Reisebericht S. M. Yacht „Hohenzollern“, Kommandant von Arnim. *A. d. Hydrogr. u. Marit. Meteorol., Berlin*, 22, 334—336. 6 \*.

**Norway Pilot**, Part 2: From the Naze to the North Cape, Thence to Jacob River. 2<sup>nd</sup> ed. Originally Compiled by G. F. Temple. London, Admiralty. 5 s. 6 d.

**Norvège**. De Smölen à Halten, abords de Trondhjem. 4693. Paris.

**Norway**, west coast. Approaches to Bergen. 1,4 inches. 2303. London. 2 s. 6 d.

—, west coast. Approaches to Trondhjem, western Sheet. 1,0 inch. 1971. London. 2 s. 6 d.

*c. Britische Inseln.*

**Börger**, Die Gezeiten-Erscheinungen im Irischen Kanal. Aus dem im Druck befindlichen „Segelhandbuch der Südküste Irlands und des Bristol-Kanals“. *A. d. Hydrogr. u. Marit. Meteorol., Berlin*, 22, 395—403.

**Brook**, George, A. C. Haddon, W. E. Hoyle, J. C. Thompson, A. O. Walker and W. A. Herdman, The Marine Zoology of the Irish Sea. Report of the Committee, consisting of —. *Rep. British Ass. Advancement Sc.* 63, 526—536. ††. \*.

**Cuthell**, T. G., Sailing Guide to the Solent and Poole Harbour. With Practical Hints as to Living and Cooking on and Working in a Small Yacht. 4 charts. London, L. U. Gill. 2 s. 6 d.

**Harris**, H. R., Tide Tables for the British and Irish Ports for the Year 1895. Computed by —. Also the Times and Heights of High Water at Full and Change for the Principal Places on the Globe. London, 1894. 1 s. 6 d.

**Herdman**, W. A., Drift-Bottles in the Irish Sea. *Nature, London and New York*, 51, 151.

—, W. A., The Marine Zoology of the Irish Sea. Second Report of the Committee, consisting of . . . *Rep. British Ass. Advancement Sc.* 64, 318—334. ††. \*.

**Irish Coast Pilot**, The —. Containing both Parts of Sailing Directions for the Coast of Ireland formerly published in Two Volumes. Originally Compiled from Various Admiralty Surveys by Richard Hoskyn. 4<sup>th</sup> ed. London, Admiralty. 3 s. 6 d.

**Mill**, Hugh Robert, Physical Conditions of the Clyde Sea Area. *G. J., London*, 4, 344—349.

**White**, D., By Ocean, Firth and Channel: Amateur Cruising on the West Coast of Scotland and North of Ireland. 148 pag. London, „Yachtsman“ Office. 3 s.

**Collins**, F. Howard, Twelve Charts of the Tidal Streams on the West Coast of Scotland. London, 1894, J. D. Potter. 5 s.

**England**, east coast. Bridlington Bay. 3,0 inches. 1882. London. 1 s. 6 d.

—, south coast. Southampton Water. 4,97 inches. 1905. London. 2 s. 6 d.

—, west coast. Menai Strait. 2,95 inches. 1464. London. 2 s. 6 d.

*d. Frankreich.*

**Bouquet de la Grye**, Instruction pour aller chercher la barre de Bayonne, entrer dans la rivière ou mouiller dans les environs. 32 pag. ††. Tirage de 1894. Paris.

- Courants dans le Golfe de Gascogne.** *A. Hydrogr., Paris, (2) 18, 90-91.*
- Fabre, E.,** Statistique des naufrages et autres accidents de mer pour l'année 1892. *Rev. Maritime et Col., Paris, 121, 565-591; 122, 93-176. \**
- Hatt,** Annuaire des marées des côtes de France pour l'an 1895. XI-347 pag. Paris, 1894. Fr. 1. 18.
- Hautreux, A.,** Côtes des Landes; vents et courants. *B. S. G. Comm. Bordeaux (2) 17, 401-411. 3. \**
- Joubin,** Sur la répartition des Céphalopodes sur les côtes de France. *C.-R. Ass. Franç. Avancement Sc., Paris, 22, II, 628-632.*
- Segelhandbuch** der französischen Westküste. Herausgegeben von der Direction der deutschen Seewarte. XV-270 pag. 3 †. Hamburg, L. Friederichsen & Co. in Komm. Geb. M. 3.
- Thoulet, J.,** Pêches maritimes. — Notes d'océanographie relatives au bassin d'Arcachon. *Rev. Maritime et Col., Paris, 120, 177-195, 401-419. ††.*
- Voisin,** Notice sur le port de Boulogne. *XIII<sup>e</sup> Congrès National des Sociétés de Géographie, Lille, 380-386. †. \**

**France, west coast.** Douarnenez bay and approach (plan Douarnenez and Tréboul). 1.53 inches. 798. London. 2 s. 6 d.

**Gironde,** Embouchure de la —. De la pointe de la Coubre à la pointe de la Négade. 4868. Paris.

*e. Spanien und Portugal.*  
(Einschliesslich der Azoren.)

**Baldaque da Silva,** Estudo historico hydrographico sobre a barra e o porto de Lisboa. XLVI-133 pag. Atlas in folio 24 †. Lisboa, 1893.

**Azores.** Corvo and Flores. 1:146 000. 1373. Washington, 1894. 50 c.

6. Mittelländisches Meer.

**Bayo, Luis, y Martin Ferreiro,** El litoral de Marruecos en el Mediterráneo, según el Derrotero general del Mediterráneo, redactado en el Depósito Hidrográfico por —. *Rev. G. Com., Madrid, 5.*

**Bellet, Daniel,** Les ports de Tunisie. *Rev. Scientif., Paris, (4) 1, 781-785.*

**Boyer, A.,** Le port de Bizerte. *B. trimestriel S. G. et Archéol. de la province d'Oran, Oran, 13, 325-326. \**

**Fabre, E.,** Statistique des naufrages et autres accidents de mer pour l'année 1892. *Rev. Marit. et Col., Paris, 121, 565-591; 122, 93-176. \**

**Forschungen** der „Pola“ im östlichen Mittelmeere 1893. Von G. Sch. *Globus, Braunschweig, 65, 165-166.*

**Germain, A.,** Instructions nautiques sur les côtes sud de France. 5<sup>e</sup> édition. XIV-208 pag. ††. †. Service hydrographique de la marine. Paris, impr. nationale. Fr. 5.

**Giralt, José Ricart,** Guia marítimo comercial de los puertos de la peninsula iberica. T. I: Cataluña. 168-XIII pag. Madrid, 1894.

**Grablovitz, Giulio,** Sulle osservazioni mareografiche in Italia e specialmente su quelle fatte ad Ischia. *Atti del Primo C. G. Italiano, Genova, 2, I, 7-36. 2 †. \** — *A. Ufficio Centr. Met. e Geodin. Ital., Roma, (2) 14, I, 11-29. †. \**

**Hydrography,** The — of the Aegean and the Dardanelles. *G. J., London, 3, 510-512.*

— of the Eastern Mediterranean. *G. J., London, 3, 138-140.*

**Italie.** Notice hydrographique No. 6. (1894.) Mer Méditerranée. — Supplément No. 1 aux Instructions No. 731. 6 pag. Paris, 1894.

**Lacaze-Duthiers, H. de,** Étude sur la Faune du golfe du Lion. *C.-R. Ac. Sc., Paris, 118, (172)-(176).*

- Lancelin, G.**, Observations de déclination magnétique dans la Méditerranée orientale (Février-Mai 1894). *A. Hydrogr., Paris*, (2) 16, 141—144.
- Lucofero**, Pel Mediterraneo. *Marina e Commercio, Roma*, 1894.
- Luksch, Josef, und Julius Wolf**, Physikalische Untersuchungen im östlichen Mittelmeer von Josef Luksch, bearbeitet von —. IV. Reise S. M. Schiffes „Pola“ im Jahre 1893. *Denkschriften K. Ak. Wiss. Math.-Naturw. Cl., Wien*, 61, *Berichte d. Comm. f. d. Erforschung d. östlichen Mittelmeeres*, XII, 65—116. 3 †. 7\*.
- Magnaghi, G. B.**, Di alcune esperienze eseguite negli Stretti dei Dardanelli e del Bosforo per misurarvi le correnti a varie profondità. *Atti del Primo C. G. Italiano, Genova*, 2, I, 440—453. 5 †. \*
- Marinelli, G.**, L'Ufficio Idrografico della Regia Marina. *Rivista G. Italiana, Roma*, 1, 405—416, 469—474.
- Mediterranean Pilot, The** —. Vol. I. Comprising Gibraltar Strait, Coast of Spain, African Coast from Cape Spartel to Gulf of Gabes, together with the Balearic, Sardinian, Sicilian and Maltese Islands, 3rd ed. London. 5 s.
- , Supplement, 1894, Relating to the — Vol. 3. 2nd ed., 1890. Corrected to 15th May, 1894. London, Admiralty. 1 s.
- Méditerranée, La** — pittoresque. Par G. V. *Rev. Française de l'Étranger et des Colonies, Paris*, 19, 109—110. ††.
- Meltzer, O.**, Die Häfen von Karthago. *N. Jb. f. Philol. u. Paedag., Leipzig*, 149, 49—68, 119—136.
- Natterer, Konrad**, Chemische Untersuchungen im östlichen Mittelmeer. (IV. Abhandlung.) *Anzeiger K. Ak. Wiss. Math.-Naturw. Cl., Wien*, 31, 107—113.
- , Konrad, Chemische Untersuchungen im östlichen Mittelmeer. IV. Reise S. M. Schiffes „Pola“ im Jahre 1893. (Schlussbericht.) Aus dem K. K. Universitäts-Laboratorium des Hofrathes Ad. Lieben. *Denkschriften K. Ak. Wiss. Math.-Naturw. Cl., Wien*, 61, *Berichte d. Comm. f. d. Erforschung d. östlichen Mittelmeeres*, XI, 23—54. 5 Tab. \*.
- Pruvot, G.**, Sondages exécutés d'août à octobre 1893 à bord du „Roland“, navire du laboratoire Arago. *A. Hydrogr., Paris*, (2) 16, 92—93. \*.
- , G., Sur les fonds sous-marins de la région de Banyuls et du cap de Creus. *C.-R. Ac. Sc., Paris*, 118, (203)—(206).
- S[a]m[ter, H.]**, Noch einmal Scylla und Charybdis. *Himmel und Erde, Berlin*, 6, 577—578. ††.
- Sohott, Gerhard**, Die Meeresströmungen in der Strasse von Messina. *Globus, Braunschweig*, 66, 176—178. 2\*.
- Schweiger-Lerochenfeld, A., e F. de Angeli**, L'Adriatico. Fasc. 8—10. 247 pag. Milano, 1893—1894, F. Vallardi.
- Servonnet, J.**, Les nouvelles cartes marines de la Tunisie. *Rev. tunisienne*, 1894, 262—268.
- Solimbergo, G.**, Per l'Adriatico. *Marina e Commercio, Roma*, 1894.
- Sondages exécutés par le navire de guerre anglais „Stork“, en novembre 1893.**  
*A. Hydrogr., Paris*, (2) 16, 94.
- exécutés par le navire de guerre autrichien „Pola“. [Aus: „Kundmachung für Seefahrer, Pola“, 1894, No. 25/446.] *A. Hydrogr., Paris*, (2) 16, 180—182.
- exécutés par le navire de guerre autrichien „Taurus“. [Aus: „Kundmachung für Seefahrer, Pola“, 1894, No. 15/401.] *A. Hydrogr., Paris*, (2) 16, 183.
- exécutés sur le côte du Maroc par le steamer poseur de câbles „Dacia“ et transmis par l'ingénieur en chef de la „English India Rubber, Gutta Percha and Telegraph Works Company. [Aus: „Notice to Mariners, Washington“, 1894, No. 41.] *A. Hydrogr., Paris*, (2) 16, 179.
- Spada, F.**, Il porto di Civitavecchia. *Natura ed Arte, Milano*, 1894.
- Stuhlberger, Arapály** a fumei kikötöben. [Die Gezeiten im Hafen von Fiume.] *Természettudományi Társulat Kiadása, Budapest*, 1894.
- Thoulet, J.**, La troisième campagne océanographique de la „Pola“ dans la Méditerranée. *Nouvelles Géographiques, Paris*, 4, 145—149.

- Torr**, Cecil, Les ports de Carthage. *Rev. archéol.*, Paris, 24, 34—47.  
 —, Cecil, The harbour of Carthage. *Class. Rev.*, London, 8, 271—276.  
**Tunis**. Report on the New Port of Bizerta. Issued during the Recess and Presented to both Houses of Parliament by Command of Her Majesty. C.-7582-2. 3 pag. 2\*.

**Album** dei porti marittimi del Regno d'Italia pubblicato per cura della Direzione generale delle opere idrauliche. Ministero dei Lavori Pubblici. Firenze, 1890—1893. 47\*.

**Corse**. Calvi. 4857. Paris.

- , De la pointe Sénétose au cap Muro. 4786. Paris.
- , De l'île Rousse à Saint-Florent. (Édition provisoire.) 4881. Paris.
- , De Porto-Vecchio au cap Pertusato. 4783. Paris.
- , Du cap Cavalò à l'île Rousse. (Édition provisoire.) 4860. Paris.
- , Du cap Muro au cap de Feno. 4787. Paris.
- , Du cap Pertusato à la pointe de Sénétose. 4784. Paris.
- , Du cap Rosso au cap Cavalò. 4818. Paris.
- , Golfe de Saint-Florent. 4877. Paris.

**France**, south coast. Cette to Marseille. 0,5 inches. 1805. London. 2 s. 6 d.

—, south coast. Port of Cette. 7.2 inches. 367. London. 1 s. 6 d.

**France and Spain**, south coast. Cape St. Sebastian to Cette. 0,5 inches. 1804. London. 3 s.

**Grèce**. Golfe de Volo et ses abords. 4798. Paris.

**Greece**. Entrances to Corinth Canal. Corinth roads, Kalamaki Bay. 6,0 inches. 2021. London. 1 s. 6 d.

**Italie**. côte Sud. Port de Tarente et ses abords. 4811. Paris.

—, côte Ouest. Du cap Palinuro au cap Vaticano. Golfe de Policastro. Mouillage du cap Palinuro. Port de Santa Venere. 4646. Paris.

**Italy**, west coast. Cape Bonifati to Strait of Messina. 0,27 inches. 1976. London. 2 s.

**Mediterranean**, Algeria. Algier to Cape Bongaroni. 0,25 inches. 1910. London. 2 s. 6 d.

—, Algeria. Capi Ivi to Algier. 0,25 inches. 1909. London. 2 s. 6 d.

**Morocco**, Anchorages on the coast of —. Plan added. Alhucenas bay. 1692. London.

**Ports de France**, Atlas des —. Méditerranée. Pl. 120. Port de Cette. 1893.

- Pl. 129. I. Port de Ranquet. II. Saint-Chamas. III. Berre. IV. Rognac. V. l'Étang de Lion. 1893. — Pl. 130. I. Ponteau. II. Les Laurons. III. Carro. IV. Sausset. V. Carri-le-Rouet. 1894. — Pl. 131. Port de Marseille. 1893. — Pl. 134. I. Bandol. II. Sanary. III. le Cros-Saint-Georges. IV. la Seyne. 1893. — Pl. 139. I. Cannes. II. Antibes. 1894. — Pl. 142. I. Saint-Jean. II. Menton. 1894. Paris, impr. Sarazin.

**Spain**, south-east coast. Adra to Cartagena. 0,5 inches. 1774. London. 2 s. 6 d.

—, Anchorages on south coast of —. Plan added, Almeria road. 6,2 inches. 1588. London.

#### 7. Schwarzes Meer.

**Androusov**, N., Problèmes de l'étude de la Mer Noire et des contrées qui l'environnent. II. Sur la fermentation hydrosulfureuse au fond de la Mer Noire. *Mém. Ac. Sc. Russe*, 1894, (8) 1, No. 1, 1—10. [In russ. Spr.]

**Klossovsky**, A., Les oscillations du niveau de la mer Noire le long du littoral russe. *Ciel et Terre, Bruxelles*, 15, 199—213.

**Lebedinzew**, A., und M. **Passternak**, K woprossu ob ismenenii chimitschesskago ssosstawa wody Odesskoj buchty po letnim nabljudenijam 1893 goda. [Zur Frage über die Veränderung d. chemischen Zusammensetzung des Wassers d. Bucht von Odessa nach den Sommer-Beobachtungen 1893.] *Sap. Noworossijskago Ob. Isslesstwowanija*, 19, 1.



- Wassiljew, A.** Niwellirnoje ssojedenenije urownej morja i limanow Kuljanizkago i Chadžibejskago. [Nivellirvereinigung der Meeresniveaux und der Limane Kuljanitzk u. Chadžibej.] *Sap. Noworossijskago Ob. Easteastcosmanija*, 19, 1.
- Wróblewski, W.**, O badaniach morza Czarnego. [Über die Forschungen im Schwarzen Meere.] *Wszeczeńswiat, Warschau*, 10, 329—330.
- Zélinzky, N.**, A la question sur l'origine de l'hydrogène sulfurée de la mer Noire et des limanes d'Odessa, *J. C. des Natural. IX Session à Moscou*, 1894, No. 10.

- Black sea.** Port of Liban. 4,2 inches. 1770. London. 1 s. 6 d.
- Côte du Canoaese.** Mouillage du cap Utrish. Baie de Djubg. Rade de Tuapsé. 4808. Paris.
- Crimée, côte Ouest.** Golfe de Djarilgat. Baie de Bakal. Bai de Jarilgatch. Baie de Karadji. 4807. Paris.

## 8. Atlantische Küsten von Afrika.

- Kamerun,** Strom zwischen — und Togo. *A. d. Hydrogr. u. Marit. Meteorol., Berlin*, 22, 466.
- Loanda - Kamerun.** Aus dem Reisebericht S. M. S. „Sperber“, Kommandant v. Arnoldi. *A. d. Hydrogr. u. Marit. Meteorol., Berlin*, 22, 385—386.
- Kongomündung - Kamerun. Aus dem Reisebericht S. M. Knbt. „Hyäne“, Kommandant H. Walther. *A. d. Hydrogr. u. Marit. Meteorol., Berlin*, 22, 34—35. \*
- Afrique, côte Ouest.** Port de Konakry. 4828. Paris.
- Congo Français,** Atlas des Côtes du — en vingt-deux feuilles. Echelle de 1 : 80 000. à 49,5 × 32 cm. Sous-Secrétariat d'Etat des Colonies — Service Géographique. Paris, 1893.
- Furna,** Planta hydrographica do porto da —, ilha Brava (Cabo Verde). 1 : 2000. Lisboa, 1894.
- Golfe de Guinée.** Rivière de Lagos. 4859. Paris.
- La Luz,** Il puerto de — en la isla de Gran Canaria. *B. S. G. Madrid* 36, 267—270. \* 1 : 6000.
- Madeira,** Island of —, Porto Santo and Dezertas. 1 : 146 000. 1312. Washington. 75 c.
- Sénégal.** Port de Saint-Louis. 4804. Paris.

## 9. Atlantische Küsten von Nord-Amerika.

- La Porte, F.,** Exposé des travaux hydrographiques exécutés à Terre-Neuve en 1892. (Extrait des „*A. hydrographiques*“, 1893.) 34 pag. ††. \*. Paris, impr. nationale.
- Marindin, Henry L.,** On the tides and currents in the harbor of Edgartown and in Katama Bay, Marthas Vineyard. *Rep. U. S. Coast a. Geodetic Survey* 1892, *Washington*, Part II, 225—241. 3 †. \*.
- Newfoundland and Labrador Pilot,** Revised Supplement, 1894, Relating to the —. 2nd ed., 1887. Corrected to 7th May, 1894. London, Admiralty. 1 s. 6 d.
- Nova Scotia,** Sailing Directions for the South-East-Coast of — and Bay of Fundy. Compiled from Various Admiralty Surveys. 4th ed. London, Admiralty. 4 s
- Sondages exécutés en novembre 1893 sur la côte de la Nouvelle-Écosse,** par le steamer poseur de câbles „Mackay Bennett“. [Aus: „*Notice to Mariners, Washington*“, 1893, No. 50.] *A. Hydrogr., Paris*, (2) 16, 95.
- exécutés sur le banc Banquereau et sur l'extrémité est du banc de l'île de Sable (dans l'est de la Nouvelle-Écosse), par le steamer poseur de câbles „Mackay Bennett“. [Aus: „*Notice to Mariners, Washington*“, 1894, No. 12.] *A. Hydrogr., Paris*, (2) 16, 96.

- St. Lawrence Pilot, The** —. Comprising Sailing Directions for the Gulf and River. Originally Compiled by H. W. Bayfield. Vol. I. 6th ed. London. 3 s. 6 d.
- Terre-Neuve, Ile de** — (côte Sud). Notice hydrographique No. 3 de 1893. Supplément No. IV aux instructions No. 646. 21 pag. Paris, 1894.
- , Ile de — (côte ouest), Labrador. Notice hydrographique No. 4 (1893). Supplément No. 4 aux Instructions No. 647. 4 pag. Paris, 1894.
- Upham, Warren**, Fishing Banks between Cape Cod and Newfoundland. *American J. Sc., New Haven*, (3) 47, 123—129.
- , Warren, The fishing banks between Cape Cod and Newfoundland. *P. Boston S. Nat. Hist.* 26, 42—48.

- Amérique du Nord**. De la pointe Lepreau à la pointe Quoddy. Baie Passamaquoddy. 4573. Paris.
- Bermuda Islands**. The Narrows to Hamilton. 3,97 inches. 867. London. 3 s.
- États-Unis**. Baie de Narragansett. 4705. Paris.
- , De la pointe Schoodic à l'île au Haut. Ile Mont-Désert. 4580. Paris.
- , De l'île Monhegan à Portland. 4579. Paris.
- Karten-Skizze** des Treibeises bei Neufundland während der Zeit vom Januar bis Anfang April, Ende März bis Anfang Juli, Ende Juni bis Mitte August 1894, Ausgabe I, II, III. *A. d. Hydrogr. u. Marit. Meteorol., Berlin*, 22, No. 4, 7, 8.
- Labrador**. Blanc Sablon. Baie Forteau. 4837. Paris.
- Newfoundland**, south-west coast. Indian Harbour to Cape Ray. 1,0 inch. 2141. London. 3 s.
- Terre-Neuve**. Baie de Port-à-Port. 4791. Paris.

## 10. Amerikanisches Mittelmeer.

- Agassiz, Alexander**, A Reconnaissance of the Bahamas and of the Elevated Reefs of Cuba in the Steam Yacht „Wild Duck“, January to April, 1893. *B. Museum Comp. Zoology at Harvard College, in Cambridge*, 26, 1—203. ††. 45 †. 2\*.
- Niejahr, F.**, Cartagena, Columbien. *A. d. Hydrogr. u. Marit. Meteorol., Berlin*, 22, 386—388.
- Ossenbrück, H.**, Guantanamo, Cuba. *A. d. Hydrogr. u. Marit. Meteorol., Berlin*, 22, 154—156.
- Stearns, Wilfrid D.**, Storms of the Gulf of Mexico and their Prediction. *American Meteorol. J.* 10, 497—504.
- West India Pilot**, Notizen zum Segelhandbuch „—“, Vol. I und II. Aus dem Reisebericht S. M. S. „Stosch“, Kommandant Rittmeyer. *A. d. Hydrogr. u. Marit. Meteorol., Berlin*, 22, 148—151. ††.
- , Revised Supplement, 1894, Relating to the —. Vol. II. 4th ed., 1887. This Revised Supplement Cancels Supplement of 1891. Corrected to 27th April, 1894. London, Admiralty. 1 s. 6 d.

- Cuba**, N coast. Port Matanzas. 1:18 300. 1417. Washington, 1894. 50 c.
- Golfe du Mexique**. Côte Sud des États-Unis. Du cap San Blas à la baie de Mobile. Entrée de la baie de Pensacola. Baie de Saint-Andrew. 4730. Paris.
- , De la caye Sombrero au banc Tortugas. 4695. Paris.
- , Des cayes Cedar au cap San Blas. Baie Apalachicola. Baie Apalachee. 4729. Paris.
- , Sound et Delta du Mississipi, de la baie de Mobile à la Nouvelle-Orléans. 4710. Paris.

## 11. Atlantische Küsten von Süd-Amerika.

- [Hansen.] Untiefen an der Küste der Insel Sta. Catharina, Brasilien. *A. d. Hydrogr. u. Marit. Meteorol., Berlin*, 22, 157.

[Jensen, C. L.,] Der Hafen von Santos. *A. d. Hydrogr. u. Marit. Meteorol., Berlin, 22, 112—113.*

Rio Grande do Sul, Hydrographische Bemerkungen über —. Aus dem Reisebericht S. M. S. „Alexandrine“, Kommandant Schmidt. *A. d. Hydrogr. u. Marit. Meteorol., Berlin, 22, 273—274.*

Amérique du Sud, côte Est. Bahia Blanca ou port Belgrano. 4842. Paris.

Brazil. Port Victoria and Espiritu Santo Bay. 1:73 000. 1429. Washington, 1894. 50 c.

## C. Grosser Ocean.

### 1. Allgemeines.

Callao, Von — nach Honolulu. Aus dem Reisebericht S. M. S. „Alexandrine“, Kommandant Schmidt. *A. d. Hydrogr. u. Marit. Meteorol., Berlin, 22, 464.*

Fernandez, A., Viaje de la corbeta Abtao en el oceano pacifico del Norte i mares de la China en 1888. [Aus: „Revista de Marina“ 7, 1888.] *Anuario Hidrografico Marina de Chile 17, 41—61.*

Knipping, E., Allgemeines über die Stürme des Stillen Oceans. *A. d. Hydrogr. u. Marit. Meteorol., Berlin, 22, 161—175. 3\*.*

Makaroff, S. O., Witiäs i Tichij Okean. Le „Vitiaz“ et l'Océan Pacifique. Observations hydrologiques faites par les officiers de la corvette „Vitiaz“ pendant un voyage autour du monde, exécuté de 1886 à 1889, et recueil des observations sur la température et le poids spécifique de l'eau de l'Océan Pacifique Nord. 2 vol. XLIII-333 et 511 pag. ††. 12 †. 32\*. St. Petersburg, 1894. [Russisch u. französisch.]

Océan Pacifique Sud, Instructions nautiques et renseignements sur les îles et dangers de l'— (partie Est). 750. Paris.

— Notice hydrographique No. 7 de 1894. Supplément No. II aux instructions No. 730. Paris.

Pilot Chart of the North Pacific Ocean. *Meteorol. Z., Wien, 11, 74—75.*

Sondages exécutés aux approches des îles Trinity et Chirikov par le navire de guerre des États-Unis „Ranger“. [Aus: „Notice to Mariners, Washington“, 1894, No. 37.] *A. Hydrogr., Paris, (2) 16, 184.*

— exécutés dans le Golfe d'Alaska par le navire de guerre des États-Unis „Albatross“. [Aus: „Notice to Mariners, Washington“, 1894, No. 11.] *A. Hydrogr., Paris, (2) 16, 113—114.*

— exécutés les 1<sup>er</sup>, 2 et 3 août 1893 par le navire de guerre américain „Mohican“. [Aus: „Notice to Mariners, Washington“, 1894, No. 12.] *A. Hydrogr., Paris, (2) 16, 115—116.*

— exécutés par le navire à vapeur „Retriever“, de la „West Coast of America Telegraph Company“, de mai à juin 1893. [Aus: „List of Oceanic Depths, London“, 1894, febr.] *A. Hydrogr., Paris, (2) 16, 118—120.*

— exécutés par le navire à vapeur „Silvertown“, de la „India Rubber, Gutta Percha and Telegraph Works Company“, en mars, avril et mai 1893. [Aus: „List of Oceanic Depths, etc., London“, 1894, febr.] *A. Hydrogr., Paris, (2) 16, 108—111.*

— exécutés par le navire de guerre anglais „Dart“ pendant les mois de novembre et décembre 1892 et mai 1893. [Aus: „List of Oceanic Depths, London“, 1894, febr.] *A. Hydrogr., Paris, (2) 16, 117.*

— exécutés par le steamer des États-Unis „Thetis“ sur l'arc de grand cercle entre la pointe Concepcion (Californie) et Hilo (Iles Hawaï). (Extrait d'un ouvrage intitulé: Telegraphic cable between the United States and the Hawaiian Islands, Washington, 1892.) *A. Hydrogr., Paris, (2) 16, 194—207.*

— exécutés sur la côte de la Basse-Californie par le navire de guerre américain „Thetis“. [Aus: „Notice to Mariners, Washington“, 1894, No. 13.] *A. Hydrogr., Paris, (2) 16, 112.*

**Sondages** exécutés sur la route loxodromique entre Honolulu (Iles Hawaï) et la Baie de Monterey (Californie) par le steamer des États-Unis „Albatross“. (Extrait d'un ouvrage intitulé: Telegraphic cable between the United States and the Hawaiian Islands, Washington, 1892.) *A. Hydrogr., Paris*, (2) 16, 188—193.

**Valparaiso**, Von — über Callao nach Honolulu. Aus dem Reisebericht S. M. S. „Arcona“, Kommandant Hofmeier. *A. d. Hydrogr. u. Marit. Meteorol., Berlin*, 22, 462—463. \*

**Pilot Chart** of the North Pacific Ocean. Jan.—Dec. 1894. 12 Nos. 97 × 61 cm. Washington, 1894.

## 2. Pacifische Küsten von Amerika.

**Estracto** de la relacion del viaje de la barca alemana Ida, Capitan Fesenfeldt, en la costa occidental de ambas américas. [Aus: „*A. d. Hydrogr.*“, 1889.] *Anuario Hidrograf. Marina de Chile*, 17, 9—16.

**Gahde**, J., Bemerkungen über den Hafen von Tocopilla, Chile. *A. d. Hydrogr. u. Marit. Meteorol., Berlin*, 22, 113—115.

**Thöm**, F. W., Manta, Cayo, Machalilla und Salango, Ecuador. *A. d. Hydrogr. u. Marit. Meteorol., Berlin*, 22, 193—194.

**Viaje** de la corbeta Chacabuco a la costa occidental de Sud-America i oceano pacífico oriental en 1887—88. [Aus: „*Revista de Marina*“, 6, 1888.] *Anuario Hidrograf. Marina de Chile*, 17, 17—40.

**Alaska**, Anchorages in —. Mist Harbour, Sandy Cove, Albatross anchorage. 12,0, 3,0 and 0,36 inches. 1915. London. 1 s.

—, Anchorages in —. New Plan, Chernoffski harbour. 1454. London.

—, Anchorages in south-east —: Gambier Bay, Woelodski and Eliza harbours, Fanshaw bay and Cleveland passage. 1,84 inches. 2110. London. 2 s. 6 d.

**Amérique du Nord**, côte Ouest. Alaska. Port de Sitka. 4830. Paris.

—, côte Ouest. De Dixon entrance à Cross Sound. 4553. Paris.

—, côte Ouest. Port de Vancouver. Port Moody. 4826. Paris.

**British Columbia**. Cypress harbor. 1:12 2000. 1397. Washington. 25 c.

—, Nootka sound and Friendly cove. 1:48 700. 1432. Washington. 75 c.

—, Oyster and Telegraph harbors. 1:24 300. 1438. Washington. 50 c.

—, Port Neville, Johnstone strait. 1:18 300. 1416. Washington. \$ 1.

—, Seymour narrows, Discovery passage. 1:36 500. 1418. Washington. 50 c.

—, Suquash anchorage. 1:12 200. Beaver cove. 1:24 300. 1433. Washington. 25 c.

—, Tracey Harbor. 1:12 200. 1396. Washington. 25 c.

—, Waddington harbor, Head of Bute Inlet. 1:36 500. 1403. Washington. 25 c.

—, Waters between Vancouver Island and the mainland. 1:146 100. 1454 and 1455. Washington, 1894. à \$ 1.

**Chile**, Plans of the Coast of —. Plan added. Blanco Encalada. 1301. London.

**Chili**. Baie de Mejillones del Sur. Guanillo del Norte. Baie de Tocopilla. Anse

Punta Arenas. Baie Chipana. Baie Patillos. Pabellon de Pica. Baie Cobija.

Anse Gatico. Anse Guanillos. 4802. Paris.

—, Baie Pichidanque. Port Papudo. Anse Mayencillo. Baie Ligua. Baies Horcon et Quintero. Baie Tuman et rade Topocalma. Port Tongoi. Anse Oscuro (Tatorial). 4799. Paris.

—, Havre de Constitucion. Anse Abtao. Baie Chañaral de las Animas. Rade d'Autofagasta. Rade de Paposo. Mouillage de Pan de Azucar. Baie El Cobre. Baie Chimba. Port Taltal. Baie Lavata. Port Flamenco. 4801. Paris.

- Chili.** Port de Huasco. Port de Carrizal Bajo. Anse Apollillado. Baie Choros. Ports Caldera et Calderilla. Port de Copiapo. Baie Chañaral et Gaviota. Herradura de Carrizal. Anse Peña Blanca. Baie Tortoralillo. Anse Pajonal. 4800. Paris.
- Costa de Chile,** Planos de la —. (No. 43.) Rade de Curanipe; Rada de Buchupureo. Santiago.
- Ile de Vancouver.** Port Nanaimo et baie Departure. 4825. Paris.
- Pérou et Chili.** Quilca. Mollendo. Arica. Rade d'Atico. Mejillones del Norte. Baie d'Islay. Rade d'Ylo. Baie de Huaina Pisagua. Caleta Buena. Anse La Guata. Anse Nonato. 4803. Paris.
- Vancouver Island.** Barclay sound. 1:48 700. 1449. Washington. 75 c.
- , Beaver harbor and Alert bay. 1:24 300. 1431. Washington, 1894. 25 c.
- , Esperanza and Nuchalitz inlets. 1:36 500. 1430. Washington, 1894. 75 c.
- , Klaskino and Klaskish inlets. 1:36 500. 1420. Washington, 1894. 75 c.
- , Kyuguot sound. 1:48 700. 1439. Washington, 1894. 75 c.
- , Naspanti and Ououkinsh inlets. 1:48 700. 1427. Washington, 1894. 75 c.
- , NW Part of —. 1:240 000. 1452. Washington, 1894. \$ 1.
- , Quatsino sound. 1:36 500. 1414. Washington, 1894. 50 c.
- , Sooke Inlet. 1:18 260. Plan of Port San Juan. 1:73 000. 1419. Washington, 1894. 50 c.
- , West coast from Nootka sound to Klaskino inlet. 1:240 000. 1451. Washington, 1894. \$ 1.

## 3. Asiatische Randmeere.

- [Chevallier,] Die Teifune im chinesischen Meere. *Meteorol. Z., Wien*, 11, 279—280.
- China Sea.** Report on the Results of Dredgings Obtained on the Macclesfield Bank in H. M. S. „Rambler“, and H. M. S. „Penguin“, and H. M. S. „Egeria“, April, 1893. By P. W. Bassett-Smith. London, 1894, Admiralty. 2 s.
- China Sea Directory.** The —. Vol. 3. Comprising the Coast of China from Hong Kong to the Corea; North Coast of Luzon, Formosa Island and Strait; the Babuyan and Bashi Groups, and Pratas Island; Yellow Sea, Gulfs of Pe Chili and Liau Tung; also the Rivers Canton, West, Min, Yung, Yang Tse, Yellow Pei Ho and Liau Ho. 3rd ed. Compiled from Various Sources. London, Admiralty. 4 s. 6 d.
- , The —. Vol. 4. Comprising the Coasts of Korea, Russian Maritime Province, Japan, Gulf of Tartary, and the Sea of Okhotsk; also the Meiacco, Liu Kiu, Linschoten, Mariana, Bonin, Saghalin and Kuril Islands. 3rd ed. London, Admiralty. 3 s. 6 d.
- Dawson, Dr. G. M.** —'s Observations on the Bering Sea. *G. J., London*, 4, 250—252.
- Immanuel, F.,** Die Broughton-Bai (Ostküste von Korea). *Globus, Braunschweig*, 66, 357—360. \* 1:2 000 000.
- Instructions nautiques** sur les mers de Chine (t. 2: Du détroit de Singapour aux approches sud de Canton et de Hong-Kong, comprenant la côte nord-ouest de Bornéo, l'île de Palawan, la côte ouest des îles Philippines, le golfe de Siam, la Cochinchine, l'Annam et le golfe du Tonkin), collationnées sur les documents les plus récents. XXI-611 pag. ††. (Service hydrographique de la marine.) Paris, 1894, Imprimerie nationale. Fr. 10.
- Makaroff, S.,** Die Hydrographie der Formosa-Strasse in ihrer Bedeutung für die praktische Schifffahrt. Nebst Bemerkungen von G. Schott. *A. d. Hydrogr. u. Marit. Meteorol., Berlin*, 22, 121—131. \*.
- Mers de Chine,** Instructions nautiques sur les —. Tome II. Du détroit de Singapour aux approches Sud de Canton et de Hongkong. 747. Paris.
- Mill, Hugh Robert,** Studies of a Growing Atoll. *Nature, London and New York*, 61, 203—204.

- Nagasaki**, Von — nach Kobe. Aus dem Reisebericht S. M. S. „Wolf“, Kommandant Kretschmann. *A. d. Hydrogr. u. Marit. Meteorol., Berlin, 22, 151—152.*
- , Von — nach Shanghai. Aus dem Reisebericht S. M. S. „Iltis“, Kommandant Graf Baudissin. *A. d. Hydrogr. u. Marit. Meteorol., Berlin, 22, 311—312.*
- Ott**, A., Die Anselung von Tai-wan-fu (Formosa) und der Taifun-Hafen Bullock Harbour an der chinesischen Küste. *A. d. Hydrogr. u. Marit. Meteorol., Berlin, 22, 465—466.*
- Renaud**, J., Le port d'Hai-Phong accessible aux grands navires. *B. S. G. Comm. Paris 16, 71—79.* \*
- Sondages** exécutés das le N. E. des Iles Pribilow par le navire de guerre des États Unis „Ranger“. [Aus: „Notice to Mariners, Washington“, 1894, No. 35.] *A. Hydrogr., Paris, (2) 16, 186.*
- exécutés par le navire de guerre anglais „Egeria“, pendant les mois de novembre 1892 et avril et mai 1893. [Aus: *List of Oceanic Depths, etc., London, 1894, febr.*] *A. Hydrogr., Paris, (2) 16, 106—107.*
- Strömung** im südlichen Theil der China See. *A. d. Hydrogr. u. Marit. Meteorol., Berlin, 22, 157.*
- Swatau**, Von — nach Shanghai. Aus dem Reisebericht S. M. S. „Iltis“, Kommandant Graf Baudissin. *A. d. Hydrogr. u. Marit. Meteorol., Berlin, 22, 465.*
- Taifun-Ankerplätze** in den Gewässern von Hongkong. *A. d. Hydrogr. u. Marit. Meteorol., Berlin, 22, 191—192.*
- Wisloenus**, Die Küste von Annam. Im Auftrage der Direktion der Seewarte aus dem neuesten französischen Segelhandbuch übersetzt von —. *A. d. Hydrogr. u. Marit. Meteorol., Berlin, 1894, Beiheft II zu Heft V. 40 pag.*
- , Die Küste von Tonkin. Im Auftrage der Direktion der Seewarte aus dem neuesten französischen Segelhandbuch übersetzt von —. *A. d. Hydrogr. u. Marit. Meteorol., Berlin, 1894, Beiheft III zu Heft XI. 48 pag.*
- Yokohama**, Von — nach Kobe und Nagasaki. Aus dem Reisebericht S. M. Knbt. „Iltis“, Kommandant Graf Baudissin. *A. d. Hydrogr. u. Marit. Meteorol., Berlin, 22, 31—33.*
- China, east coast.** Approaches to the Yangtze Kiang and Shanghai. 1: 146 000. 1445. Washington, 1894. \$ 1.
- , east coast. Kue-shan Islands to Nimrod Sound. 0,82 inches. 1811. London. 1 s. 6 d.
- , east coast. The coasts of the Hwang Hai or Yellow Sea and the Gulf of Petchili. 1: 1 444 000. 1443. Washington, 1894. 20 c.
- , east coast. Yung river. 6,0, 2,5 and 0,48 inches. 1592. London.
- , Hong Kong. Taitam Bay. 5,96 inches. 380. London. 1 s. 6 d.
- Cochin China.** Kin How, or Thi-nai harbour, Hué river entrance. 2,7 and 3,6 inches. 264. London. 1 s. 6 d.
- Golfe de Tartarie.** Rade d'Alexandre où de Jonquières et mouillage de Due. Rade de Putiatin. Embouchure de la rivière de Taïtiskî. Rade de Kosunai. Port Mauka. Rade de Poro Tomari. Ile Moneron (Tomosiri). Mouillage de Soya (Yeso). 4774. Paris.
- Hainan**, côte Sud. Baie de Sama. Mouillage de la pointe Pyramide. Mouillage de l'île du Ponent. Baie de Gaalong. Banc de la Comète. Port de Sama. 4831. Paris.
- Komandorski islands** New Plan, Nikolski anchorage. 1644. London.
- Mer de Behring.** Iles Aléoutiennes. 4636. Paris.
- Mer de Chine.** Rade de Singapore. 4841. Paris.
- Mer d'Okhotsk.** De la péninsule Nurski à la Manche de Tartarie. 4771. Paris.
- , Port Anutschin. Ile et passage d'Aslanbegov. Détroit de Tiuleni. Baie Nizmennaia. Rade du poste de Korsakov. Entrée du lac Tunaïtsha. Lacs entre le golfe Aniva et la baie Mordvinova. Entrée de la baie Busse. 4775. Paris.

- Mer du Japon**, côte N. E. de Corée. De la rivière Tumen-Ula au cap Linden. Baies Sivutsh, Tizenko et Stepanov, dans le Sud du cap Linden. 4763. Paris.
- Tartarie russe**. Fleuve Amour, de l'embouchure à l'île du Grand-Duc Alexandre. Rade de Nikolaïevsk et ses abords. 4809. Paris.
- Tartary**, Anchorages in Russian — and Saghalin Island. New Plan, Sedimi Bay. 1117. London.
- Tonkin**. Ile des Deux Song, Song Ga Bach et Bas Song Gia. 4815. Paris.

#### 4. Indonesische, Ostaustralische und Polynesische Meeresteile.

- Australie**, Côte est d'—. Notice hydrographique No. 5 (1893). Supplément No. 1 aux Instructions No. 712. 31 pag. Paris, 1894.
- Cyclone**, Note sur un cyclone rencontré en juin 1894 par la „Durance“, dans sa traversée de Nouméa à Tahiti, par 25° de latitude sud et 168° de longitude est. *A. Hydrogr., Paris*, (2) 16, 135—138. \*
- Eastern Archipelago Directory**, Supplement, 1893, Relating to the —. Part I. 1890. Corrected to December 1893. London, Admiralty. 1 s.
- Hegemann**, Fr., Meteorologische und hydrographische Verhältnisse auf der Dampferoute von Sydney nach den Tonga- u. Samoa-Inseln. (Schluss.) *A. d. Hydrogr. u. Marit. Meteorol., Berlin*, 22, 41—52. \*
- Hernsheim**, E., Die Segelroute von Sydney nach der Blanche-Bai und dem Nusa-Fahrwasser, nebst Küstenbeschreibung von Neu-Pommern, vom Kap Gazelle bis zur Talili-Bai, der West- und Nordküste von Neu-Mecklenburg und von Neu-Lauenburg. *A. d. Hydrogr. u. Marit. Meteorol., Berlin*, 22, 403—415.
- Hydrographie**, Zur — und Meteorologie der deutschen Postdampferoute zwischen Singapore und Herbertshöh (Neu-Pommern). *A. d. Hydrogr. u. Marit. Meteorol., Berlin*, 22, 369—377.
- Millet**, Extraits d'un rapport sur les travaux hydrographiques de la „Saône“ aux Nouvelles Hébrides (1891—1892). *A. Hydrogr., Paris*, (2) 16, 23—33. ††.
- Nouvelles-Hébrides**. Notice hydrographique No. 4. (1894.) — Supplément No. 1 aux Instructions No. 730. 20 pag. Paris, 1894.
- Orkane**, Die tropischen — der Südsee zwischen Australien und den Paumotu-Inseln. *Gaea, Leipzig*, 30, 339—346.
- Pacific Islands**, Supplement, 1894, Relating to the —. Vol. I. Part 1. 2nd ed., 1890. Corrected to 14th April, 1894. London, Admiralty. 9 d.
- Piltz**, G., Jaluit (Marschall-Inseln), Ponapi und Yap (Karolinen). *A. d. Hydrogr. u. Marit. Meteorol., Berlin*, 22, 70—72.
- Proviantvorräthe** für Schiffbrüchige auf unbewohnten Südsee-Inseln. *A. d. Hydrogr. u. Marit. Meteorol., Berlin*, 22, 156.
- Reohe**, Beobachtungen von Deviationsstörungen an Bord S. M. S. „Bussard“. *Marine-Rundschau, Berlin*, 5, 59—61.
- Sondages**, exécutés dans l'est de l'île Tahu (Iles Hawaï) par le steamer des États-Unis „Albatross“. (Extrait d'un ouvrage intitulé: Telegraphic cable between the United States and the Hawaiian Islands, Washington, 1892.) *A. Hydrogr., Paris*, (2) 16, 187.
- exécutés par le navire à vapeur „François-Arago“, de la „Société Française des Télégraphes Sous-marins“, pour la pose du câble de Téoudié, dans la baie de Gomen (Nouvelle-Calédonie), à Mon-Repos, près de Bundaberg (Australie, Queensland). *A. Hydrogr., Paris*, (2) 16, 121—123.
- exécutés par le navire de guerre anglais „Penguin“, en juin 1893. [Aus: „List of Oceanic Depths, etc., London“, 1894, febr.] *A. Hydrogr., Paris*, (2) 16, 103—104.
- exécutés par le navire de guerre anglais „Penguin“, en juillet 1893. [Aus: „List of Oceanic Depths, etc., London“, 1894, febr.] *A. Hydrogr., Paris*, (2) 16, 105.
- Stook**, J. P. van der, Studien over Getijden in den Indischen Archipel, V—XI, Batavia, 1894. *Ts. k. I. van Ingenieurs, Afd. Nederlandsch-Indië*, 1892/93, 1893/94.

- Stromversetzung** zwischen Sydney und Apia. *A. d. Hydrogr. u. Marit. Meteorol., Berlin, 22, 390.*
- Südost-Passat**, Ausbleiben des — zwischen Sydney und Apia Anfang Mai 1894. *A. d. Hydrogr. u. Marit. Meteorol., Berlin, 22, 391.*
- [Wächter, H.,] Nichtvorhandensein der McCluer-Untiefe im südlichen Eingange der Djilolo-Passage. *A. d. Hydrogr. u. Marit. Meteorol., Berlin, 22, 36.*
- 
- Archipel de Cook.** Ile Takutea. Ile Rarontoga. Ile Aitutaki. Ports Avarua et Avatiu. Iles Hervey. Mouillage d'Arutunga. 4848. Paris.
- Australia**, north coast. Thursday Island harbour. 6.0 inches. 383. London. 1 s. 6 d.
- , east coast. Cape Grenville to Cape York. 0,5 inches. 2919. London. 2 s. 6 d.
- Australie** côte N.E. Chenal Adolphus et passe Albany. 4788. Paris.
- British North Borneo**, north-east coast. Taganak to Tawi Tawi. 0,36 inches. 1868. London. 2 s. 6 d.
- New Caledonia.** Approaches to Port Noumea. 1,0 inch. 2069. London. 1 s. 6 d.
- New Hebrides.** Pekou (Segond) Channel and Wava (Bruat) Channel. 3,64 inches. 1487. London. 2 s. 6 d.
- Nouvelles-Hébrides.** Port Fila (Vila). Mouillage de l'île Mélé. Baie Metensa. Port Havannah. Mouillage de Na-Ora-Matua (île Nguna). 4794. Paris.
- Sandwich Islands.** Honolulu harbour. 11,89 inches. 1378. London. 1 s. 6 d.
- South Pacific**, New Caledonia. Port Bonquet, Burai Bay, Kanala Bay, Banaré Bay. 2,0 inches. 1307. London. 2 s. 6 d.

## D. Indischer Ocean.

## 1. Allgemeines.

- Davis**, William Morris, Die Winde des Indischen Oceans. (Aus dem „*American Meteorol. J.*“, 1893, Vol. X, S. 333, mit einigen Kürzungen übersetzt.) *A. d. Hydrogr. u. Marit. Meteorol., Berlin, 22, 65—70. 2\**
- Depots** von Konserven etc. für Schiffbrüchige auf den Kerguelen, St. Paul und Neu-Amsterdam. *A. d. Hydrogr. u. Marit. Meteorol., Berlin, 22, 390.*
- Cassanello**, G., La R. N. „Scilla“ e la recente Campagna Idrografica in Mar Rosso. *Atti del Primo C. G. Italiano, Genova, 2, I, 98—106.*
- Meinardus**, Wilhelm, Beiträge zur Kenntniss der klimatischen Verhältnisse des nordöstlichen Theils des Indischen Ozeans. 48-XX pag. Berlin, Philos. Fak., Inaug.-Diss. v. 3. März 1894. Altona, 1894, Buchdr. v. Hammerich & Lesser. 4.
- Red Sea**, Hydrographic Notice. No. 3 of the Year 1894. Notice, No. 1, Relating to — and Gulf of Aden Pilot. 4th ed., 1892. London, Admiralty. 1 d.
- , Hydrographic Notice. No. 4 of the Year 1894. Notice, No. 2, Relating to — and Gulf of Aden Pilot. 4th ed., 1892. London, Admiralty. 2 d.
- Singapore** — Colombo — Seychellen — Sansibar — Kapstadt. Aus dem Reisebericht S. M. S. „Sperber“, Kommandant von Arnoldi. *A. d. Hydrogr. u. Marit. Meteorol., Berlin, 22, 346—347.*
- Sondages exécutés** par le navire de guerre anglais „Marathon“ en mai et juin 1893. [Aus: „*List of Oceanic Depths, etc., London*“, 1894, febr.] *A. Hydrogr., Paris, (2) 16, 102.*
- exécutés par le navire de guerre de la marine anglaise de l'Inde „Investigator“ pendant les mois d'octobre, novembre et décembre 1892, mars et avril 1893. [Aus: „*List of Oceanic Depths, etc., London*“, 1894, febr.] *A. Hydrogr., Paris, (2) 16, 99—101.*
- Venkoff**, The Indian Ocean. 20 pag. [In russ. Spr.]



**Indisoher Ozean.** Waarnemingen in den Indischen Ocean over de Maanden Maart, April en Mei. Utrecht, 1893, Meteorol. Instituut.

### 2. Australische und Asiatische Küsten.

- Atjeh**, Aus dem neuesten Segelhandbuch für — (Atshin), Nord-Sumatra. *A. d. Hydrogr. u. Marit. Meteorol., Berlin, 22, 435—446.*
- Bik**, E. F. T. Arn., Gids voor het bevaren der vaarwaters van Atjeh. [Uitgave van het] Hydrographisch bureau te Batavia. 16-171 pag. Batavia, Landsdrukkerij. 's Hage, Gebr. van Cleef, gecart. F. 1,20.
- Bourge**, Georges, Les ports d'Australie. (Suite.) — III. Adélaïde. *B. S. G. Marseille 18, 27—52.*
- Dinklage**, L. E., Die Winde in den Südaustralischen Küstengewässern. *A. d. Hydrogr. u. Marit. Meteorol., Berlin, 22, 6—11.*
- Hill**, J., and E. Roberts, Tide Tables for the Indian Ports for the Year 1894 (also January, 1895). Part I. Western Ports (Aden to Pámban Pass). Part II. Eastern and Burma Ports (Negapatam to Port Blair). 1011 pag. India Office.
- Untiefen im Recherche-Archipel, Südküste von Australien.** *A. d. Hydrogr. u. Marit. Meteorol., Berlin, 22, 429.*

- Bombay**, Port of —. 6,0 inches. 655. London. 2 s. 6 d.
- Gulf of Aden.** Aden and adjacent bays. 1:73 000. Aden anchorage. 1:7300. 123. London. 2 s. 6 d.
- Strait of Malacca.** Kwala Klang. 9,67 inches. 2153. London. 1 s. 6 d.
- Sumatra**, west coast. Banjak Islands and adjacent coast of Sumatra, Tapanuli Bay, and Pulo Mansalar, Tapanuli harbour, Tapus Road. 855. London. 1 s. 6 d.

### 3. Afrikanische Küsten.

- Elson**, E., Einiges über die Anseglung von Beira, Ostküste von Africa. *A. d. Hydrogr. u. Marit. Meteorol., Berlin, 22, 351—352.*
- , E., Fahrten durch das Rothe Meer und an der Ostküste von Afrika. *A. d. Hydrogr. u. Marit. Meteorol., Berlin, 22, 382—385.*
- Madagascar**, Ile de —. Côtes ouest, nord-ouest et nord-est. Notices hydrographiques Nos. 1, 2, 3. (1894.) Suppléments Nos. 8, 9 et 10 aux Instructions No. 682. 91 pag. Paris. Fr. 1,50.
- Afrika** Ost-Küste. Hafen von Dar-Es-Salám. 1:7500. 61,5 × 59,5 cm. Farbendr. 110. Berlin, 1893. M. 1,50.
- , Ost-Küste. Hafen von Tanga. 1:7500. 38,5 × 55 cm. Photograv. u. kolor. Berlin, 1894, No. 124. Auf Leinw.-Pap. M. 1,50.
- , Ost-Küste. Mansa-Bai. 1:20 000. 44,5 × 54 cm. Farbendr. 121. Berlin. M. 1,50.
- , Ost-Küste. Moa-Bai. 1:20 000. 35 × 64 cm. Farbendr. 120. Berlin. M. 1,50.
- Bazaruto**, Reconhecimento hydrographico da bahia de —, Provincia de Moçambique. 1:200 000. Lisboa, 1894.
- Comoro islands.** Mtamuhuli, Shindini Fumboni bays and road, Pomoni harbour, and Patsi roads. 1 s. 6 d.
- Golfe d'Aden.** Croquis du mouillage du Lac Salé. Mouillage de l'île du Diable. Croquis du mouillage de Tadjura. Mouillage de l'Étoile. Entrée du Gubet Kharab et mouillage des boutres. 4792. Paris.
- , Port d'Obock. 4795. Paris.
- Iles Comores.** Mitsamiuli. Shendini. Havre de Pomoni. Fomboni. Mutsamudu et Patsy. 4806. Paris.

- Limpopo.** Reconhecimento da barra do —, Provincia de Moçambique. 1:5000. Lisboa, 1894.
- Madagascar.** côte N.E. Baie de Diégo-Suarez. 4696. Paris.
- , côte Ouest. Baie de Ranobé. 4817. Paris.
- , côte N.O. Baie de Bombétoké. Delta de la rivière Betsiboka et rivière de Marovoay. (Édition provisoire.) 4849. Paris.
- , côte N.O. Baie de Mahajamba. 4846. Paris.
- , west coast. Nosi Andriaumitarika (Crab Island), to Mananonoka Point (Black Point). 0,5 inches. 2464. London. 2 s. 6 d.
- Mer des Indes.** Archipel des Comores. 4805. Paris.
- Océan Indien.** Ile Aldabra. Ile Providence. Ile Saint-Pierre et récif Wizard. Groupe Cosmoledo. Iles Joao de Nova. Ile Assomption. Ile Tromelin. 4799. Paris.



BIBLIOTHECA GEOGRAPHICA.



# BIBLIOTHECA GEOGRAPHICA

HERAUSGEGEBEN

VON DER

GESELLSCHAFT FÜR ERDKUNDE ZU BERLIN

BEARBEITET

VON

O T T O B A S C H I N .

BAND IV.

JAHRGANG 1895.

---

BERLIN W. 8.

W. H. KÜHL

1898.



## Vorwort.

---

In gleicher Weise wie die früheren Bände enthält der vierte Band der Bibliotheca Geographica eine Zusammenstellung der geographischen Litteratur des Jahres 1895 in sachlicher Anordnung. Eine Reihe von Titeln aus früheren Jahren konnten in diesem Jahrgange nachträglich aufgeführt, bezw. vervollständigt werden, da sie erst jetzt zur Kenntnis des Bearbeiters gekommen sind. Leider läßt sich dieser Übelstand trotz des verhältnismässig späten Erscheinens der einzelnen Jahrgänge der Bibliotheca Geographica nicht vermeiden, da vielfach die erforderlichen Quellenwerke nicht früher zu beschaffen sind. So war, um nur ein Beispiel anzuführen, das offizielle norwegische Bücherverzeichniss „Norsk Bogfortegnelse“ für 1895 beim Druck dieses Bandes noch nicht zur Ausgabe gelangt, so dafs die selbständigen Werke des norwegischen Büchermarktes vom Jahre 1895 erst im nächsten Bande der Bibliotheca Geographica nachgetragen werden können.

Zum ersten Male ist in diesem Bande auch bei den Titeln von Aufsätzen, die in Zeitschriften veröffentlicht sind, aufser der Bandzahl auch die Jahreszahl des Erscheinens hinzugefügt worden, um eine Unterscheidung der Titel des laufenden Jahrgangs von den Nachträgen früherer Jahre zu erleichtern.

Die Anordnung der Titel hat insofern eine kleine Änderung erfahren, als das Kapitel Handelsgeographie aus dem Abschnitt III (Allgemeine Darstellungen) in den Abschnitt VIII (Anthropogeographie) versetzt worden ist. Sonst haben nur wenige unbedeutende Änderungen stattgefunden, die meist darin bestehen, dafs Staaten bzw. Ländergebiete, die früher mit anderen zusammengefafst worden waren, jetzt einzeln aufgeführt werden.

Die Zahl der durchgesehenen Zeitschriften betrug auch diesmal

mehr als 800, die der Titel erreicht 9500, also fast ebensoviel wie im III. Bande.

Bei der Bearbeitung dieses Bandes bot sich mir Gelegenheit, die außerordentlich reichhaltige und wohlgeordnete Bibliothek von Justus Perthes' Geographischer Anstalt in Gotha zu benutzen, wofür ich Herrn Hofrath B. Perthes wie den Herren seines Institutes zu großem Danke verpflichtet bin.

Ebenso darf ich dankbar der Unterstützung mehrerer Fachgenossen gedenken, deren opferwilliger Mitarbeit ein wesentlicher Teil der Anerkennung gebührt, welche der Bibliotheca Geographica zu teil geworden ist.

Es sind dies die Herren: Dr. P. Dinse (Friedenau), G. v. Elsner (Berlin), Prof. Dr. A. Kraus (Prag), Prof. E. Loysch (Budapest), Dr. E. v. Romer (Lemberg), Dr. Švambara (Prag).

Ferner verdanke ich eine Reihe von Titeln den Herren Prem.-Lieutn. Guse (Bromberg), Prof. Jimbo (Tokyo), Dr. Omori (Tokyo), Dr. Polakowsky (Berlin), Prof. Ricchieri (Mailand) und Admiral Strauch (Friedenau). Es ist mir eine angenehme Pflicht, allen diesen Herren hierfür meinen verbindlichsten Dank zu sagen.

Auch den Beamten der Königlichen Bibliothek bin ich für ihr stets gleichbleibendes Entgegenkommen zu großem Danke verpflichtet, insbesondere dem Herrn Generaldirektor, Geheimen Ober-Regierungsrat Prof. Dr. Wilmanns, sowie dem Vorsteher des Journalzimmers, Herrn Dr. Hortzschansky, welche mir viele Erleichterungen bei der Benutzung der Bibliothek zu teil werden ließen.

Ich schliesse auch diesmal mit der wiederholten dringenden Bitte an alle Verfasser, die Titel derjenigen ihrer Arbeiten, die in den Bereich der allgemeinen oder speciellen Geographie im weitesten Sinne gehören, und die in schwer zugänglichen oder in solchen Zeitschriften, in denen geographische Arbeiten nicht vermutet werden, oder sonst an versteckten Stellen veröffentlicht worden sind, mir an die unten angegebene Adresse behufs Aufnahme in die Bibliotheca Geographica zuzusenden.

Bezüglich der Einzelheiten der erbetenen Titelangaben kann ich mich hier darauf beschränken, auf meinen in mehreren Zeitschriften (vergl. diesen Band S. 1) erschienenen Aufruf, sowie auf die Vorreden der früheren Bände der Bibliotheca Geographica zu verweisen.



Bei Titeln, aus denen der Inhalt nicht klar ersichtlich ist, wird um einen kurzen Hinweis auf denselben gebeten, damit die Einordnung an die richtige Stelle geschehen kann.

Von Titeln in slavischen und orientalischen Sprachen ist die Hinzufügung einer Übersetzung in eine westeuropäische Sprache erwünscht.

Auch an alle Freunde der Geographie, namentlich im Ausland, richte ich die gleiche Bitte um Mitteilung aller zu ihrer Kenntniskommenden Titel von schwer zugänglichen Veröffentlichungen.

Berlin W., Schinkelplatz 6.

**Otto Baschin.**

## Erläuterungen.

---

Bei allen periodischen Publikationen sind die Bandzahlen in halbfetten arabischen Ziffern gegeben, die Nummern der Serien bändereicher Zeitschriften überall durch eine vorangehende arabische Ziffer in Klammern kenntlich gemacht.

Das Format der Bücher ist nur dann angegeben, wenn es nicht 8<sup>o</sup> ist. Das französische Format 18-jésus ist überall nur durch 18. bezeichnet worden.

Zusätze des Bearbeiters sind stets in [ ] eingeschlossen.

### Verzeichnis der im Text benutzten Abkürzungen der Titel von Zeitschriften:

- A.* = Analele, Anales, Annaler, Annales, Annali, Annals, etc.  
*Abh.* = Abhandlungen.  
*Ac.* = Academia, Academie, Academy.  
*Acc.* = Accademia.  
*Ak.* = Akademia, Akademie.  
*Anz.* = Anzeiger.  
*Arch.* = Archiv, Archives, Archivio, Archivo.  
*Ass.* = Association.  
*B.* = Boletin, Boletín, Boletim, Bolletino, Buletin, Bulletin, Bulletins, Bullettino.  
*Beitr.* = Beiträge.  
*Ber.* = Bericht, Berichte.  
*Bl.* = Blatt, Blätter.  
*C.* = Congrès, Congreso, Congress, Congresso.  
*Col.* = Colonie, Colony; Colonial.  
*Com.* = Comercial.  
*Comm.* = Commerce; Commercial, Commerciale, Commerciell.  
*C.-R.* = Comptes rendus.  
*Czas.* = Czasopismo.  
*D.* = Deutschland; Deutsch.  
*E.* = Erdkunde.  
*Erg.* = Ergebnisse.  
*G.* = Geografia, Geographia, Geographie, Geography; Geografiche, Geografico, Geográfico, Geografisk, Geographical, Géographique, Geographisch, Geografschesskij.  
*Ges.* = Gesellschaft.  
*Hist.* = Histoire, History; Historical, Historique, Historisch.  
*I.* = Institut, Institute, Institution, Istituto, Instituut, Istituto.  
*Imp.* = Imperial, Impérial, Imperatorsskij.  
*Iwo.* = Iswesstija.

- J.* = Journal.  
*Jb.* = Jahrbuch, Jahrbücher.  
*J.-Ber.* = Jahresbericht, Jahresberichte.  
*Jež.* = Ježegodnik.  
*K.* = Kaiserlich, Königlich, Kongelig, Kongliga, Koninklijk.  
*Kol.* = Kolonie; Kolonial.  
*M.* = Meddelelser, Mededeelingen, Mittheilungen.  
*Mag.* = Magazin, Magazine.  
*Mem.* = Memoir, Memoirs, Memorias, Memorie.  
*Mém.* = Mémoires.  
*Met.* = Meteorologia, Meteorologie, Meteorology; Meteorological, Meteorologisch.  
*Mét.* = Météorologie; Météorologique.  
*Mus.* = Museum, Muséo.  
*N.* = Neu, New, Nieuw, Nuovo, Nouvel, Nya, Nyt.  
*Nat.* = Naturvidenskab, Naturwissenschaft; Natural, Naturel, Naturwissenschaftlich.  
*Ob.* = Obschtschesstwo.  
*Ö.* = Oesterreich; Oesterreichisch.  
*P.* = Proceedings.  
*Pam.* = Pamiętnik.  
*Przegl.* = Przegląd.  
*R.* = Reale, Royal.  
*Rep.* = Report, Reports.  
*Rev.* = Review, Revista, Revue.  
*Riv.* = Rivista.  
*Rocz.* = Rocznik.  
*Russ.* = Russisch, Russkij.  
*S.* = Sällskap, Selskab, Sociedad, Sociedade, Società, Societatea, Societas, Société, Society.  
*Sap.* = Sapisski.  
*S.-Ber.* = Sitzungsbericht; Sitzungsberichte.  
*Sc.* = Ciencias, Science, Sciences, Scientiae, Scienze; Scientific, Scientifique.  
*Ser.* = Serie, Series.  
*Sér.* = Série.  
*Spraw.* = Sprawozdanie.  
*T.* = Transactions.  
*Tow.* = Towarzystwo.  
*Ts.* = Tidskrift, Tijdschrift.  
*U. S.* = United States.  
*V.* = Verhandelingen, Verhandlungen.  
*Ver.* = Verein.  
*W.* = Wissenschaft, Wissenschaften; Wissenschaftlich.  
*Wydz.* = Wydział.  
*Z.* = Zeitschrift.  
*Zty.* = Zeitung.  
*††.* = Abbildungen oder Figuren.  
*†.* = Tafel.  
*\** = Karte oder Kartenskizze.

# Inhaltsverzeichnis.

## A. Allgemeine Geographie.

	pag.
<b>I. Bibliographie</b> . . . . .	<b>I</b>
<b>II. Methodologie und Unterricht.</b>	
1. Die geographische Aufgabe und Methode . . . . .	3
2. Der geographische Unterricht . . . . .	3
3. Lehrbücher für die Schule . . . . .	6
<b>III. Allgemeine Darstellungen.</b>	
1. Wörterbücher . . . . .	14
2. Allgemeine Handbücher; Sammelwerke . . . . .	14
3. Globen . . . . .	15
4. Allgemeine Atlanten . . . . .	16
5. Atlanten für die Schule . . . . .	17
6. Karten der Erde und grösserer Teile . . . . .	18
<b>IV. Historische Geographie.</b>	
1. Quellen und Quellenkunde . . . . .	19
2. Geschichte der Geographie und der Entdeckungen . . . . .	19
3. Geschichte der Kartographie . . . . .	22
4. Neueste Fortschritte auf geographischem Gebiet . . . . .	23
5. Geographische Gesellschaften, Versammlungen und Ausstellungen . . . . .	25
6. Biographien und Nekrologe . . . . .	29
7. Geographie der Geschichte . . . . .	32
8. Onomatologie . . . . .	33
<b>V. Mathematische und astronomische Geographie; Kartographie.</b>	
1. Allgemeines; Geographische Ortsbestimmungen . . . . .	34
2. Geodäsie und Topographie . . . . .	37
3. Nautik . . . . .	40
4. Nullmeridian und Einheitszeit . . . . .	41
5. Kartographie . . . . .	41
<b>VI. Physische Geographie.</b>	
1. Allgemeines . . . . .	43
2. Kosmologie . . . . .	45
3. Geophysik.	
a. Allgemeines . . . . .	47
b. Boden- und Erdtemperatur . . . . .	48
c. Erdmagnetismus; Magnetische Störungen; Erdströme . . . . .	49
d. Polarlicht . . . . .	52
e. Luftelectricität . . . . .	53

	pag.
4. <b>Klimatologie.</b>	
a. <i>Meteorologie</i> . . . . .	53
b. <i>Allgemeine Klimalehre</i> . . . . .	57
c. <i>Geographische Verbreitung meteorologischer Elemente</i> . . . . .	58
d. <i>Klimaänderungen</i> . . . . .	59
5. <b>Oceanologie.</b>	
a. <i>Allgemeines</i> . . . . .	60
b. <i>Gestalt der Meeresoberfläche</i> . . . . .	61
c. <i>Temperatur, Salzgehalt, Strömungen, Wellen</i> . . . . .	61
d. <i>Gezeiten</i> . . . . .	62
e. <i>Tiefseeforschung</i> . . . . .	62
6. <b>Gebirgskunde.</b>	
a. <i>Allgemeines</i> . . . . .	62
b. <i>Oberflächenformen</i> . . . . .	64
c. <i>Gebirgsbildung</i> . . . . .	64
d. <i>Vulkane und Vulkanismus</i> . . . . .	65
e. <i>Erdbeben</i> . . . . .	66
f. <i>Strandverschiebung</i> . . . . .	68
g. <i>Küstenformen und Inseln</i> . . . . .	68
h. <i>Thal- und Seebildung; Erosion durch Wasser und Wind</i> . . . . .	68
i. <i>Schnee und Eis</i> . . . . .	68
k. <i>Gletscher und Glacialgeologie</i> . . . . .	69
l. <i>Eiszeit und Sintfluth</i> . . . . .	70
m. <i>Korallenriffe</i> . . . . .	72
n. <i>Jüngere Ablagerungen (Sand, Dünen, Löss, Torf etc.)</i> . . . . .	72
7. <b>Gewässer des Festlandes.</b>	
a. <i>Allgemeines</i> . . . . .	73
b. <i>Quellen und Grundwasser</i> . . . . .	73
c. <i>Seen und Flüsse</i> . . . . .	74
<b>VII. Biologische Geographie.</b>	
1. <i>Allgemeines</i> . . . . .	75
2. <i>Pflanzengeographie des Festlandes</i> . . . . .	75
3. <i>Tiergeographie des Festlandes</i> . . . . .	77
4. <i>Organisches Leben des Meeres</i> . . . . .	77
5. <i>Haustiere und Kulturpflanzen</i> . . . . .	78
<b>VIII. Anthropogeographie.</b>	
1. <i>Allgemeines</i> . . . . .	79
2. <i>Anthropologie</i> . . . . .	79
3. <i>Völkerkunde</i> . . . . .	80
4. <i>Wirtschafts- und Verkehrsgeographie; Statistik</i> . . . . .	81
5. <i>Handelsgeographie</i> . . . . .	83
6. <i>Besiedelung und Kolonisation</i> . . . . .	83
7. <i>Medicinische Geographie</i> . . . . .	84
<b>IX. Anleitung zum Reisen und Beobachten; Reiseausrüstung</b> . . . . .	86
<b>B. Specielle Geographie.</b>	
I. <b>Darstellung von grösseren Theilen der Erdoberfläche.</b>	
A. <i>Reisen durch mehrere Erdtheile oder Meere</i> . . . . .	86
B. <i>Darstellungen aus mehreren Erdtheilen.</i>	
1. <i>Getrennte Gebiete</i> . . . . .	88
2. <i>Russisches Reich</i> . . . . .	89
3. <i>Britisches Kolonialreich</i> . . . . .	89
4. <i>Französisches Kolonialreich</i> . . . . .	90
5. <i>Niederländisches Kolonialreich</i> . . . . .	90
6. <i>Deutsche Schutzgebiete</i> . . . . .	90
7. <i>Kolonialgebiete anderer Staaten</i> . . . . .	92

	pag.
<b>II. Europa.</b>	
<b>A. Der Kontinent und grössere Teile.</b>	
<i>a. Länderkunde, Chorographic und Reisen</i> . . . . .	92
<i>b. Geodäsie</i> . . . . .	94
<i>c. Physische Geographie.</i>	
<i>α. Allgemeines</i> . . . . .	94
<i>β. Geophysik</i> . . . . .	94
<i>γ. Klimatologie</i> . . . . .	94
<i>δ. Gebirgskunde</i> . . . . .	95
<i>ε. Hydrographie</i> . . . . .	96
<i>d. Biologische Geographie</i> . . . . .	97
<i>e. Anthropogeographie</i> . . . . .	97
<i>f. Historische Geographie</i> . . . . .	97
<i>g. Reiseführer</i> . . . . .	98
<i>h. Karten</i> . . . . .	98
<b>B. Deutsches Reich.</b>	
<i>a. Landeskunde und Chorographic</i> . . . . .	100
<i>b. Geodäsie</i> . . . . .	106
<i>c. Physische Geographie.</i>	
<i>α. Allgemeines</i> . . . . .	107
<i>β. Geophysik</i> . . . . .	107
<i>γ. Klimatologie</i> . . . . .	108
<i>δ. Gebirgskunde</i> . . . . .	110
<i>ε. Hydrographie</i> . . . . .	114
<i>d. Biologische Geographie</i> . . . . .	115
<i>e. Anthropogeographie</i> . . . . .	116
<i>f. Historische Geographie</i> . . . . .	119
<i>g. Reiseführer</i> . . . . .	121
<i>h. Karten.</i>	
<i>α. Deutschland und grössere Theile</i> . . . . .	123
<i>β. Bayern</i> . . . . .	126
<i>γ. Elsass-Lothringen</i> . . . . .	127
<i>δ. Preussen</i> . . . . .	128
<i>ε. Sachsen</i> . . . . .	132
<i>ζ. Württemberg</i> . . . . .	133
<i>η. Die übrigen Staaten</i> . . . . .	133
<b>C. Österreich-Ungarn*)</b> . . . . .	135
<b>D. Alpen</b> . . . . .	157
<b>E. Schweiz</b> . . . . .	160
<b>F. Frankreich</b> . . . . .	167
<b>G. Belgien, Niederlande und Luxemburg</b> . . . . .	183
<b>H. Grossbritannien und Irland</b> . . . . .	188
<b>J. Dänemark, Schweden und Norwegen</b> . . . . .	197
<b>K. Russland</b> . . . . .	206
<b>L. Die Balkan-Halbinsel</b> . . . . .	217
<b>M. Italien</b> . . . . .	221
<b>N. Spanien und Portugal</b> . . . . .	232
<b>III. Asien.</b>	
<b>A. Der Kontinent und grössere Teile.</b>	
<i>a. Länderkunde und Chorographic</i> . . . . .	236
<i>b. Reisen durch grössere Teile</i> . . . . .	236
<i>c. Physische Geographie</i> . . . . .	237
<i>d. Biologische Geographie</i> . . . . .	237
<i>e. Anthropogeographie</i> . . . . .	237

\*) Unterabteilungen weiterhin nach denselben Gesichtspunkten wie bei A. und B.

	pag.
<i>f. Historische Geographie</i> . . . . .	238
<i>g. Reiseführer</i> . . . . .	238
<i>h. Karten</i> . . . . .	238
<b>B. Asiatisches Russland.</b>	
1. Allgemeines . . . . .	238
2. Kaukasien und Transkaukasien . . . . .	239
3. Transkaspische Länder . . . . .	241
4. Sibirien.	
<i>a. Allgemeines</i> . . . . .	243
<i>b. West-Sibirien</i> . . . . .	245
<i>c. Ost-Sibirien</i> . . . . .	246
<b>C. Chinesisches Reich.</b>	
1. Allgemeines . . . . .	248
2. Mongolei, Central-Asien, Tibet . . . . .	250
3. Mandchurei . . . . .	252
4. Korea . . . . .	253
5. Eigentliches China . . . . .	254
6. Formosa . . . . .	254
7. Vertragshäfen und Küsteninseln . . . . .	255
<b>D. Japan</b> . . . . .	255
<b>E. Indonesien.</b>	
1. Allgemeines . . . . .	258
2. Philippinen . . . . .	258
3. Holländische Besitzungen . . . . .	259
4. Englische Besitzungen . . . . .	262
5. Deutsche Besitzungen . . . . .	263
<b>F. Östliches Hinter-Indien.</b>	
1. Allgemeines . . . . .	264
2. Französische Besitzungen . . . . .	264
3. Siam . . . . .	265
<b>G. Anglo-Indisches Reich.</b>	
1. Allgemeines . . . . .	266
2. Hinterindische Besitzungen; Nicobaren und Andamanen . . . . .	268
3. Assam und Birma . . . . .	269
4. Himalaya und Transhimalaya . . . . .	269
5. Vorder-Indien . . . . .	271
6. Ceylon . . . . .	273
<b>H. Eranische Länder.</b>	
1. Allgemeines . . . . .	273
2. Afghanistan und Belutschistan . . . . .	273
3. Persien . . . . .	273
<b>J. Türkisches Reich in Asien.</b>	
1. Allgemeines . . . . .	275
2. Euphrat- und Tigris-Gebiet . . . . .	275
3. Armenien . . . . .	275
4. Kleinasien . . . . .	275
5. Cypern . . . . .	277
6. Syrien . . . . .	277
7. Arabien . . . . .	280
<b>IV. Afrika.</b>	
<b>A. Der Kontinent und grössere Teile.</b>	
<i>a. Länderkunde und Reisen</i> . . . . .	281
<i>b. Geodäsie</i> . . . . .	282
<i>c. Physische Geographie</i> . . . . .	282
<i>d. Biologische Geographie</i> . . . . .	282

	pag.
<i>e. Anthropogeographie</i> . . . . .	282
<i>f. Historische Geographie</i> . . . . .	283
<i>g. Politische Geographie</i> . . . . .	283
<i>h. Karten</i> . . . . .	283
<b>B. Östliches Nord-Afrika.</b>	
1. Allgemeines . . . . .	284
2. Küsten des Roten Meeres; Erythrea . . . . .	285
3. Ägypten . . . . .	286
4. Der obere Nil und Ost-Sudan . . . . .	288
5. Nubien und Abyssinien . . . . .	289
6. Galla- und Somali-Länder; Sokotra . . . . .	289
<b>C. Centrales und westliches Nord-Afrika.</b>	
1. Allgemeines . . . . .	290
2. Tripolitaniern . . . . .	291
3. Tunis . . . . .	291
4. Algerien . . . . .	294
5. Marokko . . . . .	296
6. Sahara . . . . .	297
7. Spanische Sahara-Küste . . . . .	298
8. Binnenländer des Sudan.	
<i>a. West-Sudan; Französisch-Sudan</i> . . . . .	298
<i>b. Centraler Sudan</i> . . . . .	299
9. Senegambien . . . . .	299
10. Küstenländer von Ober-Guinea.	
<i>a. Allgemeines</i> . . . . .	300
<i>b. Unabhängige Gebiete</i> . . . . .	300
<i>c. Portugiesische Besitzungen</i> . . . . .	300
<i>d. Britische Besitzungen</i> . . . . .	300
<i>e. Französische Besitzungen</i> . . . . .	301
<i>f. Deutsche Besitzungen</i> . . . . .	302
<i>g. Das untere Niger-Gebiet</i> . . . . .	303
<b>D. Aequatoriales Afrika.</b>	
1. Allgemeines . . . . .	303
2. Literatur, betreffend Stanley und Emin Pascha . . . . .	304
3. Inseln der Biafra-Bai . . . . .	304
4. Kamerun . . . . .	304
5. Französisch-Kongo . . . . .	306
6. Portugiesisches Kolonialgebiet an der Westküste . . . . .	308
7. Kongostaat . . . . .	309
8. Britisch Ost-Afrika . . . . .	312
9. Deutsch Ost-Afrika . . . . .	313
<b>E. Süd-Afrika.</b>	
1. Allgemeines . . . . .	316
2. Deutsch Südwest-Afrika . . . . .	318
3. Britisch-Zambesia und Portugiesische Besitzungen an der Ostküste . . . . .	319
4. Transvaal und Oranje-Republik . . . . .	320
5. Britisch Süd-Afrika . . . . .	321
<b>F. Madagaskar und benachbarte Inseln.</b>	
1. Madagaskar . . . . .	322
2. Nachbar-Inseln Madagaskars . . . . .	326
<b>G. Afrikanische Inseln im Atlantischen Ocean.</b>	
1. Capverdische Inseln . . . . .	327
2. Canarische Inseln . . . . .	327
3. Madeira . . . . .	327
<b>H. Zerstreute Inseln im Atlantischen und Indischen Ocean</b> 327	



	pag.
<b>V. Australien und Neu-Seeland.</b>	
<b>A. Allgemeines.</b>	
<i>a. Länderkunde und Reisen</i> . . . . .	328
<i>b. Physische Geographie</i> . . . . .	328
<i>c. Biologische Geographie</i> . . . . .	329
<i>d. Anthropogeographie</i> . . . . .	329
<i>e. Historische Geographie</i> . . . . .	329
<i>f. Karten</i> . . . . .	330
<b>B. West- und Nord-Australien</b> . . . . .	330
<b>C. Queensland</b> . . . . .	330
<b>D. Neu-Süd-Wales</b> . . . . .	331
<b>E. Victoria</b> . . . . .	332
<b>F. Süd-Australien</b> . . . . .	332
<b>G. Tasmania</b> . . . . .	333
<b>H. Neu-Seeland und benachbarte Inseln.</b>	
1. Neu-Seeland . . . . .	333
2. Nachbar-Inseln Neu-Seelands . . . . .	335
<b>VI. Inseln des Grossen Oceans.</b>	
<b>A. Allgemeines</b> . . . . .	335
<b>B. Südäquatoriale Gruppe.</b>	
1. Allgemeines . . . . .	335
2. Westliche Gruppe: Neu-Caledonien, Loyalty-Inseln, Neue Hebriden und Salomons-Inseln . . . . .	335
3. Mittlere Gruppe: Fidschi, Tonga- und Samoa-Inseln . . . . .	336
4. Östliche Gruppe: Marquesas-, Gesellschafts- und Paumotu-Inseln . . . . .	337
<b>C. Nordäquatoriale Gruppe.</b>	
1. Westliche Gruppe: Mariannen-, Palau-, Carolinen-, Marshall- und Gilberts-Inseln . . . . .	337
2. Östliche Gruppe: Sandwich-Inseln . . . . .	337
<b>VII. Amerika.</b>	
<b>A. Allgemeines.</b>	
<i>a. Länderkunde und Reisen</i> . . . . .	338
<i>b. Physische Geographie</i> . . . . .	339
<i>c. Biologische Geographie</i> . . . . .	339
<i>d. Anthropogeographie</i> . . . . .	339
<i>e. Entdeckungsgeschichte</i> . . . . .	339
<i>f. Historische Geographie</i> . . . . .	342
<i>g. Reiseführer</i> . . . . .	342
<i>h. Karten</i> . . . . .	342
<b>B. Nord-Amerika</b> . . . . .	343
<b>C. Alaska und Aleuten</b> . . . . .	345
<b>D. Britisch Nord-Amerika</b> . . . . .	347
<b>E. Vereinigte Staaten von Amerika</b> . . . . .	349
<b>F. Mexiko</b> . . . . .	361
<b>G. Central-Amerika.</b>	
1. Allgemeines . . . . .	363
2. Kanäle von Panama und Nicaragua . . . . .	364
<b>H. Amerikanische Inseln des Atlantischen Oceans.</b>	
1. Allgemeines . . . . .	365
2. Bermuda-Inseln . . . . .	365
3. Bahama-Inseln . . . . .	366
4. Grosse Antillen . . . . .	366
5. Kleine Antillen . . . . .	367
<b>J. Süd-Amerika</b> . . . . .	368
<b>K. Venezuela</b> . . . . .	369

	pag.
L. Columbien . . . . .	370
M. Ecuador . . . . .	370
N. Peru . . . . .	370
O. Bolivia . . . . .	371
P. Chile und Feuerland . . . . .	372
Q. Argentinien . . . . .	374
R. Paraguay und Uruguay . . . . .	376
S. Brasilien . . . . .	377
T. Guiana . . . . .	379
<b>VIII. Polargebiete.</b>	
A. Allgemeines . . . . .	380
B. Nord-Polargebiet.	
1. Allgemeines . . . . .	380
2. Arktisches Asien . . . . .	383
3. Arktische Inseln Europas.	
a. Island und Färöer . . . . .	384
b. Spitzbergen, Jan Mayen und Bären-Insel . . . . .	384
c. Franz-Josefs-Land, Nowaja Semlja und Kolgucjer . . . . .	385
4. Grönland . . . . .	385
5. Arktisches Amerika . . . . .	387
C. Süd-Polargebiet . . . . .	387
<b>IX. Die Meere.</b>	
A. Allgemeines . . . . .	389
B. Atlantischer Ocean.	
1. Allgemeines . . . . .	390
2. Ostsee . . . . .	392
3. Kattegat und Skagerrak . . . . .	393
4. Nordsee . . . . .	393
5. Atlantische Küsten von Europa.	
a. Allgemeines . . . . .	394
b. Färöer . . . . .	394
c. Norwegen . . . . .	394
d. Britische Inseln . . . . .	395
e. Frankreich . . . . .	396
f. Spanien und Portugal . . . . .	396
6. Mittelländisches Meer . . . . .	397
7. Schwarzes Meer . . . . .	399
8. Atlantische Küsten von Afrika . . . . .	399
9. Atlantische Küsten von Nord-Amerika . . . . .	400
10. Amerikanisches Mittelmeer . . . . .	401
11. Atlantische Küsten von Süd-Amerika . . . . .	402
C. Grosser Ocean.	
1. Allgemeines . . . . .	402
2. Pacifische Küsten von Amerika . . . . .	403
3. Asiatische Randmeere . . . . .	404
4. Indonesische, Ostaustralische und Polynesische Meeresteile . . . . .	406
D. Indischer Ocean.	
1. Allgemeines . . . . .	409
2. Australische und Asiatische Küsten . . . . .	409
3. Afrikanische Küsten . . . . .	410

## A. Allgemeine Geographie.

### I. Bibliographie.

- Adams, Cyrus C.**, Resolution as to Geographical Publications. 6. Internat. G. Congress, London, 1895. Abstracts of papers for to-day, Tuesday, 30th July, A. No. 4. 1 pag.
- Baschin, Otto**, Bibliotheca Geographica. Herausg. v. der Gesellschaft für Erdkunde zu Berlin. Bearbeitet von — unter Mitwirkung v. Ernst Wagner. 1. Bd. Jahrg. 1891 u. 1892. XVI-506 pag. Berlin, 1895, W. H. Köhl. M. 10.
- , Otto, Aufforderung zur Betheiligung an der „Bibliotheca Geographica“. *V. Ges. F. Berlin*, 1895, 22, 147—148. — *Petermanns M., Gotha*, 1895, 41, 78—79. — *Z. f. Schul-G., Wien*, 1895, 16, 255—256. — *Met. Z., Wien*, 1895, 12, 181. — *G. Z., Leipzig*, 1895, 1, 249—250.
- Baumgartner, Heinrich**, Zur Litteratur der Erdkunde. Eine Zusammenstellung älterer u. neuerer Schriften über Geographie u. verwandte Fächer im Anschluss an die „Geschichte der Erdkunde von I. G. Lüdde, Berlin 1841“. 74 pag. Leipzig, 1895, Simmel & Co. M. 1.
- Bibliographie de l'année 1894.** I. Partie générale. — II. Partie régionale. *A. de G., Paris*, 1895, 4, No 18. 294 pag.
- maritime et coloniale. *Rev. Maritime et Col., Paris*, 1895, 124, 165—172, 409—412, 675—678; 125, 126—128, 348—352, 534—540; 126, 153—156, 346—348, 546—547; 127, 191—192, 380—384, 595—598.
- Bibliothek, Eingänge für die** —. *V. Ges. F. Berlin*, 1895, 22, 96, 143—146, 236—238, 333—338, 527—530, 591—594, 660—668, 702—706.
- Boose, J. R.**, Catalogue of the Library of the Royal Colonial Institute. CLV-543 pag. London, 1895. 42 s.
- Campbell, Frank**, Abstract of Paper. The Literature of Geography: How shall it be recorded? 6. Internat. G. Congress, London, 1895. Abstracts of Papers for to-day, Tuesday, 30th July, A. No. 4. 2 pag.
- Catalogue des cartes, plans et autres ouvrages publiés par le Service géographique de l'armée (1895).** 79 pag. 11 tableaux. Paris, 1895, Baudoin.
- of the Library of the China Branch of the Royal Asiatic Society (including the Library of Alex. Wylie, Esq.). Systematically classed. Third Edition. *J. China Branch R. Asiatic S., Shanghai*, 1894, 26. Appendix. XVIII-281-II pag.
- Classified List of the Principal Papers published in the „Scottish Geographical Magazine“,** volumes VIII to X inclusive. *Scottish G. Mag., Edinburgh*, 1895, 11, No. 2. 4 pag.
- Coles, J.**, New Maps. *G. J., London*, 1895, 5, 93—96, 189—192, 286—288, 405—408, 509—512, 609—612; 6, 103—108, 201—204, 297—300, 399—400, 491—496, 589—592.
- Deniker, J.**, Bibliographie des travaux scientifiques (sciences mathématiques, physiques et naturelles) publiés par les sociétés savantes de la France, dressée sous les auspices du ministère de l'instruction publique. T. 1<sup>er</sup>. 1<sup>re</sup> livraison. III et pag. 1—200. Paris, 1895, Leroux. Fr. 5. 4.
- Bibliotheca Geographica. 1895. 1

- Fassig**, Oliver L., Titles of recent publications. *American Meteorol. J., Boston etc.*, 1895, 12, 32—34, 73—74, 104—106, 140—142, 265—268.
- Fortegnelse** over samtlige i de 25 Aargange af „Videnskabelige Meddelelser fra den naturhistoriske Forening i Kjøbenhavn“ for 1869—93 indeholdte Afhandlinger, ordnede efter Indholdet. *Videnskab. M. fra den Naturhist. Forening i Kjøbenhavn for Aaret 1893, Kjøbenhavn, 1894, 204—223.*
- Haas**, Joseph, A Classified Index to the Articles printed in the Journal of the (North-) China Branch of the Royal Asiatic Society, from the Foundation of the Society, 1858, to the End of 1893. Compiled by —. *J. China Branch R. Asiatic S., Shanghai, 1894, 26, 246—297.*
- Indici Generali** dei Volumi XXI—XXX. *Atti R. Acc. Sc., Torino, 1895, 30, 959—1046.*
- [**Joseph**, Gerard A.,] A catalogue of the library of the Ceylon Branch of the Royal Asiatic Society. III-98 pag. Colombo, 1895, Government Printer. Rup. 2.
- Kartenwerke**, Neu erschienene —, Bilder, Reliefs u. Apparate. *Z. f. Schul-G., Wien, 1895, 18, 254—255, 288, 352, 384; 17, 32, 64.*
- Lenz**, Oskar, Arbeiten von Deutschböhmen auf dem Gebiet der Geographie und prähistor. Wissenschaft im Jahre 1893. *Jb. d. deutschen Gesellschaft z. Förderung der Wissenschaft, Kunst u. Literatur in Böhmen, 1895, 3.*
- , Oskar, Publikationen von Prof. Dr. — aus den Jahren 1870—1895. 19 pag. Prag, 1895, Druck v. Heinr. Mercy.
- Literature**, Recent Russian Geographical —. *G. J., London, 1895, 6, 554—558.*
- Lucas**, Rob., Archiv für Naturgeschichte. Register zu dem 26. bis 60. Jahrg. Bearbeitet von —. IV-184 pag. Berlin, 1895, Nicolai's Verlag. M. 12.
- Mill**, Hugh Robert, Catalogue of the Library of the Royal Geographical Society. Containing the titles of all works up to December 1893. Compiled by —. VIII-833 pag. London, 1895, Published for the Royal Geographical Society by John Murray.
- , Hugh Robert, Geographical Literature of the Month. Additions to the Library. *G. J., London, 1895, 5, 85—93, 178—188, 278—286, 394—405, 504—509, 603—609; 6, 95—103, 192—201, 291—296, 391—398, 482—491, 578—589.*
- Orientalische Bibliographie** begründet von August Müller. Unter Mitwirkung von Th. Gleiniger, G. Grotenfelt, G. Kalemkiar, J. V. Prásek, C. Salemann, H. L. Strack, K. V. Zettersteen u. A. bearbeitet von Lucian Scherman. Herausgegeben von Ernst Kuhn. Mit Unterstützung der Deutschen Morgenländischen Gesellschaft. VIII. Band (für 1894). Berlin, 1895, Reuther & Reichard. VII-372 pag.
- Petzold**, M., Uebersicht der Literatur für Vermessungswesen vom Jahre 1894. 12. Kartographie, Zeichenhilfsmittel; Erdkunde. *Z. f. Vermessungswesen, Stuttgart, 1895, 24, 443—446.*
- Publications périodiques**, Liste des — qui se trouvent à la section des cartes & collections géographiques de la Bibliothèque nationale. 14 pag. Paris, 1895, C. Klincksieck. Fr. 1.
- Register** zu den Bänden I—X der Annalen des k. k. naturhist. Hofmuseums. A. k. k. *Naturhist. Hofmuseums, Wien, 1895, 10, 14 pag.*
- Rochard**, Max., Table des travaux de la Revue de Géographie, dressée par —. (Depuis janvier 1884 jusqu'en décembre 1894. Volumes 14—35.) 64 pag. Paris, 1895, Delagrave.
- [**Rogge**, H. C.,] Aardrijkskundige artikelen in verslagen van buitenlandsche Genootschappen en in Tijdschriften. *Ts. K. Nederlandsch Aardrijkskundig Genootschap, Leiden, 1895, (2) 12, 279—285, 507—512.*
- [—, H. C.,] Aardrijkskundige werken en karten in Nederland uitgegeven in 1894. *Ts. K. Nederlandsch Aardrijkskundig Genootschap, Leiden, 1895, (2) 12, 109—112.*
- Saint-Yves**, G., Abstract of Paper. Proposed Record of Geographical Discovery, 1800—1900. 6. Internat. G. Congress, London, 1895. Abstracts of Papers for to-day, Tuesday, 30th July, A. No. 5. 1 pag.

- Saint-Yves, G.**, Résumé d'un projet de répertoire des découvertes géographiques de 1800 à 1900. 6. Internat. G. Congress, London, 1895. Abstracts of Papers for to-day, Tuesday, 30<sup>th</sup> July, A. No. 5. 1 pag.
- , G., Les manuscrits géographiques de la bibliothèque de Marseille. *B. G. hist. et descript.*, Paris, 1895, 269—274.
- Schmidt, Carl**, Synchronistische Tabellen über die naturwissenschaftliche Journal-literatur von 1650—1893, zusammengestellt von —. (Schriften, herausg. von der Naturforscher-Gesellschaft bei der Universität Jurjew (Dorpat), 1895, 8.) X-63 pag. Jurjew (Dorpat), 1895, E. J. Karow. Leipzig, 1895, K. F. Koehler in Komm. M. 2. 4.
- Schriften**, Neu erschienen —. *Z. f. Schul-G.*, Wien, 1895, 16, 251—252, 285—286, 342—343, 382; 17, 27, 62—63.
- Sommario di articoli geografici.** *B. S. G. Italiana, Roma*, 1895, (3) 8, 29—32, 70—72, 100—104, 133—136, 162—168, 195—200, 228—232, 259—264, 292—296, 326—328, 357—360, 390—395.
- Stieda, L.**, Verzeichniss der Manuscripte, Notizen und Aufzeichnungen des weil. Akademikers K. E. v. Baer. *B. Ac. Imp. Sc. St.-Petersbourg*, 1895, (5) 2, 33—45.

## II. Methodologie und Unterricht.

### 1. Die geographische Aufgabe und Methode.

- Battaglia-Reis, J.**, On the Definition of Geography as a Science and on the Conception and Description of the Earth as an Organism. 6. Internat. G. Congress, London, 1895. Abstracts of Papers for to-day, Friday, 2<sup>nd</sup> August. C. No. 2. 1 pag.
- Gobin, Leon**, Méthode de description géographique appliquée à la géographie de l'Auvergne. *B. hist. et scient. de l'Auvergne, Clermont-Ferrand*, (2) 1895, 84—99.
- Götz, W.**, Eine Landesdarstellung im Sinne der Länderkunde. *G. Z.*, Leipzig, 1895, 1, 628—634.
- Hettner, Alfred**, Geographische Forschung und Bildung. *G. Z.*, Leipzig, 1895, 1, 1—19. \*
- [—, A.] Die Methode und das System der Geographie. *Z. f. Schul-G.*, Wien, 1895, 16, 321—325.
- Maokinder, H. J.**, Address to the Geographical Section of the British Association. (Ipswich 1895.) [Modern Geography, German and English.] *Scottish G. Mag.*, Edinburgh, 1895, 11, 497—511.
- , H. J., Modern Geography, German and English. *G. J.*, London, 1895, 6, 367—379.
- Mill, Hugh Robert**, The Geographical Work of the Future. *Scottish G. Mag.*, Edinburgh, 1895, 11, 49—56. ††. \*
- Montefiore, Arthur**, Geographical Methods. A Chapter of Suggestions. 36 pag. London, 1895, Office of the „Educational Review. 6 d.
- Ricohieri, Giuseppe**, Abstract of Paper on the Necessity for a Commission of Geographers to fix the precise Limits of Continents and other Parts of the World. 6. Internat. G. Congress, London, 1895. Abstracts of Papers for to-day, Tuesday, 30<sup>th</sup> July, C. No. 4. 1 pag.
- , Giuseppe, Estratto Dalla Memoria Continenti e Parti del Mondo. 6. Internat. G. Congress, London, 1895. Abstracts of Papers for to-day, Tuesday, 30<sup>th</sup> July, C. No. 4. 1 pag.

### 2. Der geographische Unterricht.

- Amrein, K. C.**, Antrag über wissenschaftliche Reisen. 6. Internat. G. Congress, London, 1895. Abstracts of Papers for to-day, Tuesday, 30<sup>th</sup> July. 1 pag.
- , K. C., Resolution as to educational journeys. 6. Internat. G. Congress, London, 1895. Abstracts of Papers for to-day, Tuesday, 30. July. 1 pag.

- Blakie, W. B.**, On the Cosmosphere: an instrument combining the Terrestrial and Celestial Globes for the purpose of demonstrating Astronomical-Geographical Phenomena and Navigational Problems. *Rep. 65. meeting British Ass. Advancement Sc., London*, 1895, 756.
- Bols, Jan**, Aardrijkskundige begrippen. 16 pag. Gand, 1895, A. Siffer. Fr. 0,30.
- Camena d'Almeida, P.**, Gogol géographe. *Rev. de G., Paris*, 1895, **37**, 81—84.
- Coroelle, J.**, Une classe de géographie. *Rev. de G., Paris*, 1895, **37**, 132—136.
- Cooret, Aug.**, Sur un appareil hydraulique propre à mettre en évidence le mouvement de rotation de la Terre. *C.-R. Ac. Sc., Paris*, 1895, **121**, (512)—(514).
- Étude, L'**— de la Géographie. *Rev. Franç. de l'Étranger et des Colonies, Paris*, 1895, **20**, 659—661.
- Frank**, Über die Aufgaben des elementaren geographischen Unterrichts. *Pädagogium*, 1895, 758—776.
- Geistbeck, Alois**, Systematik und Induction im Geographieunterrichte. *Pädagogium*, 1895, Nov. u. Dec.
- , **A.**, und **Frz. Engleder**, Geographische Typenbilder. Text zu den Wandbildern v. Alois Geistbeck. 24 pag. Dresden, 1895, A. Müller, Fröbelhaus. Kart. M. 1,50.
- Gorge, S.**, Auch ein Wort über die Erdkunde an den höheren Mädchenschulen und den Mittelschulen in Österreich überhaupt. *Z. f. Schul-G., Wien*, 1895, **16**, 265—267.
- , **S.**, Bemerkungen zum Geographieunterricht in der zweiten Classe der österreichischen Mittelschulen. *Z. f. Schul-G., Wien*, 1895, **16**, 97—101.
- , **S.**, Bemerkungen zum Geographieunterricht in der dritten Classe österreichischer Mittelschulen. *Z. f. Schul-G., Wien*, 1895, **16**, 353—365.
- , **S.**, Zur Behandlung der Topographie im erdkundlichen Unterrichte. *Z. f. d. Realschulwesen, Wien*, 1895, **20**, 5—8.
- Günther, Siegm.**, u. **Alfr. Kirchhoff**, Didaktik u. Methodik des Geographie-Unterrichts (mathematische u. allgemeine Geographie). [Aus: „A. Baumeister's Handbuch der Erziehungs- u. Unterrichtslehre für höhere Schulen“.] 44 u. 67 pag. 2\*. München, 1895, C. H. Beck. M. 3.
- Guyot, Arnold**, The teaching of geography and use of relief maps; from Guyot's „Teacher's guide“. 48 pag. (Pocket pedagogical lib., No. 4.) New York, [1895], William Beverley Harison. pap., 25 c. 32.
- Haas, K.**, Ueber einen Apparat zur Demonstration der Ball'schen Eiszeittheorie. *V. Ges. D. Naturf. u. Ärzte 66. Vers. zu Wien, Leipzig*, 1895, Zweiter Theil, 1. Hälfte, 212—215.
- Harms, H.**, 5 Thesen zur Reform des geographischen Unterrichts. Vortrag. 32 pag. Hamburg, 1895, Verlagsanstalt u. Druckerei. M. 0,50.
- Honkel**, Abstract of a Paper on the Combination of Geography and History in the Curriculum of Modern Schools. 6. Internat. G. Congress, London, 1895. Abstracts of Papers for to-day, Saturday, 27<sup>th</sup> July, B. No. 5. 2 pag.
- Herbertson, Andrew J.**, Abstract of Paper on Geography in secondary Education, and the Training of Teachers therein. 6. Internat. G. Congress, London, 1895. Abstracts of Papers for to-day, Saturday, 27<sup>th</sup> July, B. No. 3. 1 pag.
- Hözel, Emil**, Übungen im Kartenlesen. Eine Aufgabensammlung für höhere Schulen. Heft 3. Das germanische Mitteleuropa. IV-56 pag. Leipzig, 1895, H. Wagner & E. Debes. M. 0,60.
- Huybrechts, Pierre**, Extension universitaire à Bruges. Introduction à l'étude de géographie générale. Compte rendu du cours de A. de Ceuleneer. 161 pag. Bruges, 1895, Popp. Fr. 1,50.
- Ilne**, Ein Abreisskalender im geographischen Unterricht. *Z. f. Schul-G., Wien*, 1895, **16**, 220.
- Kiel, Fr.**, Durch welches Zeichenverfahren ist im erdkundlichen Unterricht am einfachsten und sichersten die Kenntnis topographischer Verhältnisse zu erreichen, und wie weit ist das Zeichnen überhaupt in Anwendung zu bringen? *Z. f. d. Gymnasialwesen, Berlin*, 1895, **40**, 65—87.

- Langenbeck, R.**, Der erdkundliche Unterricht nach den neuen Lehrplänen. *G. Z., Leipzig*, 1895, 1, 442—459.
- Lehmann, R.**, Abstract of Paper on the Training of Geography Teachers in the Universities. 6. Internat. G. Congress, London, 1895. Abstracts of Papers for to-day, Saturday, 27<sup>th</sup> July, B. No. 2. 1 pag.
- , R., Auszug eines Vortrages über die Vorbildung der Geographielehrer auf den Universitäten. 6. Internat. G. Congress, London, 1895. Abstracts of Papers for to-day, Saturday, 27<sup>th</sup> July, B. No. 2. 4 pag.
- Lejeal**, La géographie dans l'enseignement primaire. *B. Union G. du Nord de la France, Douai*, 1895, 16, 97—135.
- Levasseur, E.**, Abstract of Paper on Geography in Schools and Universities. 6. Internat. G. Congress, London, 1895. Abstracts of Papers for to-day, Saturday, 27<sup>th</sup> July, B. No. 1. 2 pag.
- , E., Résumé d'un Mémoire sur la Géographie dans les Écoles et à l'Université. 6. Internat. G. Congress, London, 1895. Abstracts of Papers for to-day, Saturday, 27<sup>th</sup> July, B. No. 1. 2 pag.
- Leyfert, Siegm.**, Der heimatkundliche Unterricht mit besonderer Rücksicht auf die Einführung in das Kartenverständnis. 2. Aufl. X + 100 pag. Wien, 1895, A. Pichler's Wwe. & Sohn. M. 1,50.
- Maokinder, H. J.**, and **H. Yule Oldham**, Geography at the Universities. *G. J., London*, 1895, 6, 25—27.
- Moy**, De l'ignorance en Géographie. *B. S. G. Lille*, 1895, 24, 9—24.
- Oppel, A.**, Über die Stellung und Behandlung der Wirtschaftsgeographie im Schulunterricht. *D. G. Blätter, Bremen*, 1895, 18, 35—46.
- Pick**, Der Unterricht in der astronomischen Geographie. *Pädagogium*, 1895, 298—306.
- Robertson, C.**, The Geographical Congress and Geographical Education. 12 pag. Edinburgh, 1895, St. Giles' Printing Co.
- Tromnau**, Die Culturgeographie in ihrer Bedeutung für die deutsche Volksbildung. *Blätter f. d. Schulpraxis* (Beiblatt der „Preussischen Lehrerzeitung“), 1895, No. 3 u. 4.
- Unterricht**, Über den geographischen —. Von A. H. *Die Lehrerin in Schule und Haus. Organ des allg. deutschen Lehrerinnenvereins*, 1895, Juli.
- Voorlooper van het eerste Aardrijkskundig teekenboek**. 24 pag. Groningen, P. Noordhoff. F. 0,10. 4.
- Vučetio**, Geografsko crtanje. [Geographisches Zeichnen.] Programm d. Staats-Gymnasium in Ragusa, 1894. 35 pag.
- Walther, Johannes**, Ein Schulversuch zur Erläuterung der Gebirgsbildung. *Naturw. Wochenschrift, Berlin*, 1895, 10, 372—373.
- 
- Bismarck, Otto**, Kartenskizzen für den Unterricht in der Erdkunde. I. Kurs. Mitteleuropa. 2. Aufl. 11 farbige Blätter. Wittenberg, 1895, R. Herrosé. M. 1,20. 4.
- Bos, R.**, Voorlooper van den Eersten teekenatlas. Eenvoudig teekenatlasje van Nederland. 13\*. Groningen, P. Noordhoff. F. 0,20. 4.
- Debes, E.**, Zeichenatlas. Ausg. B zum Gebrauch im geographischen Unterricht auf den Mittelstufen höherer Lehranstalten. In Verbindung mit R. Lehmann herausg. Abteilung 3: Länder Mitteleuropas. 12 farb. Karten. Leipzig, 1895, H. Wagner & E. Debes. M. 0,50. 4.
- Doležal L.**, Obrazy zeměpisné ku čestě vládků pro školy obecné a měst'anské. [Geographische Bilder zur Lectüre an den Volks- und Bürgerschulen.] 16 Bilder 64 × 50 cm. Charvátece bei Budyň in Böhmen, 1895. Schwarz à F. 0,35, color. à F. 0,55.
- Dubois, Marcel**, et **E. Sieurin**, Cartes d'étude pour servir à l'enseignement de la géographie. I: France. 8 pag., 38 cartes et 188 cartons. Paris, 1895, G. Masson. 4.
- , Marcel, et E. —, Cartes d'étude pour servir à l'enseignement de la géographie. II: Europe. 4 pag., 129 cartes et cartons. Paris, 1895, G. Masson. 4.

- Geistbeck**, Alois, u. Frz. **Hilschmann**, Geographische Zeichenskizzen in einfachster Form. Zur Unterstützung einer anschaulichen Behandlung des geographischen Unterrichts herausg. Lehrerheft. 72 Kartenskizzen mit 4 pag. Text. München, 1895, Mey & Widmayer. M. 2.
- , Dasselbe. Schülerheft. 16 Blatt. Ebd. M. 0,15. 4.
- Haustrate**, J., La cartographie à l'école primaire. Premier cahier: méthode de rédaction au carré. 20 pag. Gand, (1895), I. Vanderpoorten. Fr. 0,20. [En français et en flamand.] Second cahier 28 pag. 2 †. Fr. 0,50. 4.
- Horváth**, József, Térkép-vázlatok. Gymnasiumok, reálistólák és polgári iskolák számára. 16 vázlat. [Kartenskizzen. Für Gymnasien, Real- und Bürgerschulen. 16 Skizzen.] Schwarcz K. Kiadása Sopron.
- Schreiber's** Wandtafeln zum Unterricht in der Geographie. Geographische Landschafts- u. Städtebilder. 2.—4. (Schluss-)Lfg. à 6 Bilder auf 1 Tafel in Farbendr. à 107 × 86 cm. II. 7. Rigi. 8. Grossglockner. 9. Die Dünen. 10. Leben im Meere. 11. Pussta. 12. Vesuv m. Neapel. — III. 13. Jerusalem. 14. Theegewinnung. 15. Reisfeld. 16. Zuckerrohrernte. 17. Aegypten. 18. Karawane in der Wüste. — IV. 19. Kamerun. 20. Niagara. 21. Deutsche Ansiedlung in Amerika. 22. Indianerdorf. 23. Urwald in Amerika. 24. Polarlandschaft. Esslingen, 1895, J. F. Schreiber. à M. 1,50; auf Leinw. in Mappe à M. 2; lackiert m. Stäben à M. 2,50. Text zu den 4 Lfgn. Fol. 12 pag. M. 0,50.

### 3. Lehrbücher für die Schule.

(Schulatlanten siehe unter III. Allgemeine Darstellungen.)

- Abela**, Eduardo, Epítome de Cosmografía y geografía física. 172 pag. Madrid, 1894, Suarez. Pes. 3.
- Alexis-M.-G.** [Gochet], Aardrijkskunde voor lagere scholen. Middelbare leergang, inhoudende: 1° De oefeningen over de plaatselijke aardrijkskunde en de aardrijkskundige benamingen. 2° De omstandige aardrijkskunde van België. 3° De algemeene aardrijkskunde der vijf werelddelen. 4° De begrippen van wereldbeschrijving, en verdeeld in 3 graden, volgens het programma van 28 december 1884. Tiende uitgaaf met kaarten en platen. 164 pag. Bruges, 1895, Ch. Beyaert. Liège, H. Dessain. Gand, A. Siffer. Cartoné Fr. 0,60. 18.
- , Cours supérieur de géographie à l'usage des établissements d'enseignement moyen du degré supérieur (humanités anciennes et modernes): séminaires, collèges, athénées, cours professionnels, pensionnats des établissements d'enseignement moyen du degré inférieur, des écoles normales, etc. Cosmographie et géographie mathématique extraites de la III<sup>e</sup> partie: La terre dans son ensemble. IV-112 pag. ††. Liège, 1895, H. Dessain. Fr. 0,80. 12.
- , Nouvelle géographie-atlas du degré supérieur à l'usage des écoles primaires. 70 pag. 32 \*. Liège, (1895), H. Dessain. Fr. 1,25. 4.
- Atlas-Géographie**, ou Nouveau Manuel de géographie générale; par F. T. D. Cours supérieur. Nouvelle édition, comprenant la description physique, politique et économique des cinq parties du monde. 136 pag. ††. cartes. Lyon, 1895, Vitte. Fr. 3,75. 4.
- Atlas Géographique**, ou Nouveau Manuel de géographie générale; par F. T. D. Cours spécial, comprenant la description physique, ethnographique, politique et économique des cinq parties du monde. 208 pag. ††. cartes. Lyon, 1895, Vitte. Fr. 6. 4.
- Ax**, Franz, Geographie für die oberen Klassen mehrklassiger Volksschulen u. für kleinere Mittelschulen. IV-136 pag. \*. Hamm, 1895, Breer & Thiemann. Kart. M. 0,75.
- Balbi**, Adorján, Egyetemes földrajza. A mivelv közönség számára. Teljesen átdolgozta és tetemesen bővítette Czirbusz Géza. II és III kötet. (A nyugati földségek.) [Allgemeine Erdbeschreibung. Für das gebildete Publicum. Gänzlich überarbeitet und erweitert von Géza Czirbusz. II. und III. Band. (Die westlichen Erdteile.)] Nagy Becskerek.



- Bányai, J., és J. Szép, Földrajz.** [Geographie.] 71 pag. Budapest, 1894.
- Baranowski, B., u. L. Działdowski, Nauka geografii, podręcznik do użytku szkolnego i nauki samodzielnej.** [Erdkunde, Handbuch für Schulen und zum Selbstunterricht.] 3. Aufl. Heft I. 180 pag. ††.
- , B., u. L. —, **Geografia powszechna.** [Allgemeine Erdkunde.] 7. Aufl. Heft I. 148 pag. ††.
- Barberis, Giulio, Nozioni di geografia ad uso delle scuole ginnasiali, tecniche e normali.** Quarta edizione. 278 pag. Torino, 1896, libr. Salesiana. L. 1. 16.
- Baroš, F., Učebná kniha zeměpisu všeobecné školy řemeslnické.** [Lehrbuch der Geographie für die Handwerkschulen.] 2. Aufl. 89 pag. Prag, 1895, k. k. Schulbücherverl.
- Berthé, Eléments de géographie générale, conformes aux programmes officiels et d'après une méthode absolument nouvelle. Avec la collaboration de G. Canda. Questions et Réponses. Cinquième partie.** 447 pag. Paris, 1895, Gaume et C<sup>e</sup>. 18.
- Blink, H., De landen en volken der aarde. Handleiding bij het onderwijs en de aardrijkskunde, ten dienste van H. B. scholen, gymnasia, kweekscholen, normaalscholen enz. Met figuren en schetskaartjes.** 8-367 pag. Amsterdam, S. L. van Looy. H. Gerlings. F. 1,90.
- Bohr, G., og V. F. Hassager, Geografi med Atlas for Borger- og Almueskoler.** 8de Udgave. 54 pag. Kjobenhavn, 1895, Bojesen. Kr. 1; indb. Kr. 1,25. 4.
- Borgogno, G., Elementi di geografia ad uso delle classi elementari superiori.** Ventiquattresima edizione accuratamente riveduta secondo i dati scolastici recenti, corredata di esercizi d'applicazione. 63 pag. ††. 2 †. Torino, 1895, G. B. Paravia. 40 cent. 16.
- Brdlík, Fr., Průvodce po zeměkouli. Pro školu a dům.** [Führer auf der Erdkugel f. Schule u. Haus.] 174 pag. Prag, 1895, Höfer & Klouček. M. 2,60.
- Bronner, Frz. Jos., Aufgaben zum Unterrichte in den Realien.** (Geographie, Geschichte, Naturgeschichte, Naturlehre, Obstbaumzucht.) Heft 2. Für die Oberklassen der bayerischen Volksschulen bearbeitet. Lehrplan I. (Schule unter 1 Lehrkraft.) VI-113 pag. München, 1895, M. Kellerer. Kart. M. 0,50.
- 's, Frz. Jos., **Aufgaben zum Unterrichte in den Realien.** (Geographie, Geschichte, Naturgeschichte, Naturlehre, Obstbaumzucht.) Heft 2. Für die Oberklassen der bayerischen Volksschulen bearbeitet. Lehrplan II. (Schule mit 2 oder 3 Lehrkräften.) 116 pag. \*. München, 1895, M. Kellerer. Kart. M. 0,50.
- Brust, G., u. H. Berdrow, Die aussereuropäischen Erdteile.** (Geographie für mehrklassige Volksschulen. Unter besonderer Berücksichtigung des praktischen Lebens bearbeitet. 3 Teile. 2. Aufl. Teil 3.) II-125-20 pag. ††. 13 \*. Leipzig, 1895, J. Klinkhardt. M. 0,50.
- , G., u. H. —, **Lehrbuch der Geographie für höhere Mädchenschulen.** Unter besonderer Berücksichtigung des praktischen Lebens verfasst. VII-339-47 pag. 34 \*. Ein Bilderanhang. Leipzig, 1895, J. Klinkhardt. M. 2,20.
- , G., u. H. —, **Lehrbuch der Geographie.** Unter besonderer Berücksichtigung des praktischen Lebens für Real- u. Mittelschulen, Seminare, Handels- u. Gewerbeschulen, sowie für den Selbstunterricht verfasst. VII-339-47 pag. 38 \*. Ein Bilderanhang. Leipzig, 1895, J. Klinkhardt. M. 2,40.
- Caso, Vinc., Nozioni di geografia, ad uso della terza classe elementare.** Terza edizione. 29 pag. Napoli, 1895, tip. di R. Rinaldi e G. Selletto. 40 cent. 16.
- Cassell's New Geographical Readers.** 1st Book. London, Cassell. 9 d. 12.
- Chiarelli, Bonaventura, Nozioni di geografia ad uso della terza classe elementare e della scuola unica della provincia di Cuneo, svolte secondo il programma ministeriale del 29 novembre 1894.** Edizione decima. 47 pag. †. Savigliano, 1895, Bressa. 30 cent. 16.
- Clyde, J., School Geography.** 25th ed. Thoroughly Revised. 552 pag. 19 \*. Edinburgh, 1895, Oliver and Boyd. London, Simpkin. 4 s. 12.

- Colombo, Nicodemo**, Prime nozioni di geografia, storia e diritti e doveri per gli allievi della terza classe elementare. 47 pag. Spezia, 1895, B. Sacerdote. 30 cent. 16.
- Comba, Eug.**, Breve corso di geografia teorico-pratica, corredato di esercizi d'applicazione ad uso della quarta e quinta classe elementare. Ventinovesima edizione interamente riveduta e corretta. 127 pag. ††. 2 †. Torino, 1895, G. B. Paravia e C. 60 cent. 16.
- , Eug., Breve corso di geografia teorico-pratica, corredato di esercizi d'applicazione, ad uso delle scuole elementari superiori. Ventisettesima edizione interamente riveduta e corretta dal G. Roggero. 128 pag. ††. 2 †. Torino, 1895, G. B. Paravia e C. 60 cent. 16.
- Cortambert, E.**, Géographie élémentaire des cinq parties du monde, contenant les matières indiquées par les programmes officiels du 28 janvier 1890 pour la classe de huitième. 8<sup>e</sup> édition. 150 pag. ††. (Cours complet de géographie à l'usage des lycées et collèges.) Paris, 1895, Hachette et Ce. 80 cent. 16.
- , E. et R., Cours de géographie comprenant la description physique et politique et la géographie historique des diverses contrées du globe. 20<sup>e</sup> édition, mise au courant des nouvelles découvertes géographiques. 906 pag. ††. Paris, 1894, Hachette et Ce. Fr. 4. 16.
- Cours de géographie de l'Ecole militaire d'infanterie.** XIV-400 pag. Châteauroux, Majesté et Bouchardeau.
- élémentaire de géographie pour l'enseignement primaire, rédigé d'après les derniers programmes officiels, à l'usage des écoles chrétiennes; par F. I. C. Nouvelle édition, avec 10 cartes et 60 figures reproduisant les détails du texte. 71 pag. Tours, 1895, Mame et fils. Paris, Poussielgue. 32.
- élémentaire de géographie pour l'enseignement primaire, rédigé d'après les derniers programmes officiels; par les Frères des écoles chrétiennes. Nouvelle édition, avec 10 cartes et 60 gravures. 76 pag. Tours, Mame et fils. Paris, Poussielgue. 18.
- moyen de géographie pour l'enseignement primaire; par les Frères des écoles chrétiennes. 128 pag. Tours, 1894, Mame et fils. Paris, Poussielgue.
- supérieur de géographie pour l'enseignement primaire, rédigé d'après les derniers programmes officiels. Par les Frères des écoles chrétiennes. 352 pag. Tours, Mame et fils. Paris, Poussielgue. 12.
- Dahlberg, P.**, Mindre Lærebog i Geografi. (Nr. 3.) Fjerde Udgave. 54 pag. Kjøbenhavn, 1895, Reitzel. Indb. 75 ore.
- , P., Storre Lærebog i Geografi. (Nr. 1.) Femte Udgave. 154 pag. Kjøbenhavn, 1894, Reitzel. Indb. Kr. 2.
- Daniel, H. A.**, Leitfaden für den Unterricht in der Geographie. 200. Aufl., herausg. v. B. Volz. Jubelausg. Mit dem Bildnis u. einem Lebensbilde H. A. Daniels. XX-219 pag. Halle, 1895, Buchhandlung des Waisenhauses. Geb. in Skytogen M. 1,10. Geh. M. 0,80. Geb. in Halbleinw. M. 1,05.
- Dannholm, Oskar**, Geografi för folkskolar och andra läroinrättningar äfvensom till själfstudium. Andra förbättrade upplagan. 156 pag. ††. Helsingfors, 1895, K. E. Holm. Kart. M. 1,50.
- Déville, V.**, Géographie physique, politique et économique de l'Afrique, de l'Asie, de l'Amérique et de l'Océanie, à l'usage des lycées, des collèges et de tous les établissements d'instruction. 7<sup>e</sup> édition, revue et augmentée. 376 pag. avec fig. et cartes. Paris, 1894, André fils. Fr. 2. 18.
- Dubois, Marcel**, Notions élémentaires de géographie générale. Avec la collaboration d'Augustin Bernard et A. Parmentier. 3<sup>e</sup> édition, avec croquis dans le texte. 336 pag. Paris, 1895, G. Masson. 16.
- , Marcel, et Camille Guy, Précis de géographie à l'usage des candidates à l'Ecole spéciale militaire de Saint-Cyr. VIII-1187 pag. avec 280 cartes et croquis. Paris, 1895, G. Masson.

- Dupont, J.**, Géographie physique, historique, ethnographique, politique et économique de l'Asie, de l'Afrique et de l'Océanie (cours rédigé conformément au programme de 1890). Cours supérieur. Classe de troisième. 3<sup>e</sup> édition, revue et mise à jour. 191 pag. cartes. Tours, 1895, Mame. Paris, 1895, Poussielgue. Fr. 2,50. 18.
- Dussieux, L.**, Cours de géographie physique, politique et économique, à l'usage des classes de quatrième, de troisième, de second et de rhétorique, des aspirants au baccalauréat ès lettres et ès sciences et des candidats à l'École Saint-Cyr. 17<sup>e</sup> édition. 522 pag. Versailles. Paris, 1894, Lecoffre. Fr. 2,50. 18.
- Erslev, E.**, Geografi med Billeder til Brug i vore Almueskoler og ved den første Undervisning. Fjortende Oplag. 104 pag. Kjøbenhavn, 1895, Erslev. Indb. 50 øre. 12.
- Faludi-Fuchs, János, A földrajz áttekintése népiskolák számára.** (54 kiadás.) [Übersichtliche Geographie für Volksschulengebrauch. 54. Auflage.] Budapest, Lauffer Vilmos kiadása.
- Fonoin, P.**, La deuxième année de géographie, à l'usage des élèves de l'enseignement primaire supérieur, de l'enseignement secondaire des jeunes filles, des candidats aux brevets de capacité, aux baccalauréats (enseignement moderne et enseignement classique). Fascicule de transition. Paris, 1895, A. Colin. 75 cent.
- Forster, H. O. Arnold**, This World of Ours: An Introduction to the Study of Geography. 3<sup>rd</sup> ed. XXII-312 pag. ††. \*. London, Cassell. 3 s. 6 d.
- Frahm, E.**, Schulgeographie. Ausg. B. 3. Aufl. 82 pag. Parchim, 1895, H. Wehde mann. M. 0,60.
- Frisoni, Cesidio**, La terra e l'Europa: nozioni geografiche per la quarta elementare, secondo i programmi del 29 novembre 1894. 61 pag. Frosinone, 1895, 50 cent. 16
- , Cesidio, Nozioni di storia patria, geografia, doveri e diritti per la terza classe elementare e per le scuole serali e festive giusta i programmi 29 novembre 1894. 77 pag. ††. Frosinone, 1895, tip. di Claudio Stracca. 50 cent.
- Frye, Alex. Everett**, Complete Geography. 184 pag. Appendix of 24 pag. of Reference Maps. Boston and London, 1895, Ginn & Company. \$ 1,25.
- Gaultier**, Géographie de l'abbé —. Entièrement refondue et considérablement augmentée par de Blignères, Demoyencourt, Ducros (de Sixt) et Le Clerc aîné, ses élèves. 45<sup>e</sup> édition, revue et tenue au courant des progrès les plus récents de la science géographique. XII-366 pag. Paris, 1895, Figoreau. 18.
- Geografía infantil.** N<sup>o</sup> 1: Nociones de geografía física e política; por los Hermanos de las escuelas cristianas. 6<sup>a</sup> edición. 36 pag. Tours, impr. Mame. Paris, procure générale, 27, rue Oudinot. 32.
- Geografía militar**e, Appunti di —, compilati per gli allievi del secondo corso. Seconda edizione (Scuola militare). VIII-243 pag. Modena, 1895, Soc. tipografica. 4.
- Geographie**, Geschichte und — für die Mittelstufe drei- und mehrklassiger Volksschulen. Bearbeitet von praktischen Schulmännern. 40 pag. Köln, 1895, A. Ahn. M. 0,40.
- Géographie-Atlas** du cours élémentaire; par les Frères des écoles chrétiennes. Texte, cartes et devoirs. 32 pag. Tours, Mame. 4.
- du cours moyen; par les Frères des écoles chrétiennes. Texte, carte et devoirs. 55 pag. ††. cartes en coul. Tours, impr. Mame. 4.
- Giannitrapani, D.**, Geografia per le scuole secondarie. XII-468 pag. ††. †. Firenze, 1895, R. Bemporad e figlio. L. 3. 16.
- Gómez Arias, Federico**, Colección de problemas, teoremas, proposiciones, enunciados y datos, destinados á estudios de aplicación de las enseñanzas de geografía y física en la Escuela especial y provincial de náutica de Barcelona, dedicados á la Excm. Disputación de la provincia. Primera parte: Ejercicios geográficos. 203 pag. 24 †. \*. Barcelona, 1894, Impr. de la Casa provincial de caridad. 4.

- Greco, Gius.**, Nozioni di geografia, storia, diritti e doveri dei cittadini per la classe terza elementare, urbana e rurale, conformi ai nuovi programmi 29 novembre 1894. 79 pag. ††. Milano, 1895, Dabalà e Casaccia. 30 cent. 16.
- Günther, Siegm.**, u. **Alfr. Kirchoff**, *Mathematische Geographie*. Von Günther. — *Geographie*. Von Kirchoff. (Handbuch der Erziehungs- und Unterrichtslehre für höhere Schulen. Herausg. von A. Baumeister. Band 4. Abteil. 2). 44 u. 67 pag. 2\*. München, 1895, C. H. Beck. M. 2,50.
- Guim, J. B.**, Compendio elemental de geografia universal, con la descripción física y política y la geografia histórica de las diversas del globo. 360 pag. †. 7\*. Paris-Mexico (Braine-le Comte), 1895, Vve Ch. Bouret. Fr. 1,50. 18.
- Hackmann, W.**, *Neue Schulgeographie*. Unter Berücksichtigung der dialogischen Unterrichtsform verfaßt. Heft 2. Norddeutschland. VII-136 pag. Düsseldorf, 1895, L. Schwann. M. 1,80.
- Haese, Karl**, *Erkunde für einfache Schulverhältnisse, insbesondere für zweisprachige Volksschulen*. 48 pag. Grofs-Strehlitz, 1895, A. Wilpert. M. 0,25.
- Have, J. J. ten**, *De aardbol*. Leerboekje der aardrijkskunde, met vele vragen en opgaven, ten dienste van het gewoon lager onderwijs. 6e druk. 88 pag. ††. 's-Hage, Joh. IJkema. F. 0,35.
- , *J. J. ten, Inleiding tot de aardrijkskunde*. Leerboekje voor de laagste klasse der normaallesen en voor burgerscholen. 72 pag. Met vele platen, kaarten en figuren. 's-Hage, Joh. IJkema. F. 0,40.
- Heer, Giuseppina**, *Lezioni di storia e di geografia per le classi elementari superiori, secondo i recenti programmi governativi 29 novembre 1894*. Parte I per la classe quarta. Parte II per la classe quinta. 94 e 113 pag. Milano, 1895, P. Carrara. 70 e 80 cent. 16.
- Heissat et Azais**, *Géographie du certificat d'études et des concours primaires*. 1<sup>re</sup> édition. La France; les Cinq Parties du monde. VIII-136 pag. 13\*. Paris, 1895, Bricon.
- Herr's** Lehrbuch der vergleichenden Erdbeschreibung für die unteren u. mittleren Klassen der Gymnasien, Realschulen u. verwandten Lehranstalten. Herausg. von Leop. Weingartner. 1. Lehrstufe. Grundzüge für den ersten Unterricht in der Erdbeschreibung. 17. Aufl. IV-55 pag. ††. Wien, 1895, Manz. Geb. M. 1.
- Hefster, Carl**, *Allgemeine Heimats- und Himmelskunde*. Erläuterung der geographischen Grundbegriffe und das Wichtigste aus der mathematischen Geographie. (Hilfsbücher für den erdkundlichen Unterricht für die Hand des Lehrers. Teil II.) 2. Auflage. IV-62 pag. ††. Leipzig, 1895, G. Lang. M. 0,80.
- , *Carl, Die Heimatskunde als Anfang-, Mittel- u. Endpunkt des erdkundlichen Unterrichts in der Volksschule*. (Hilfsbücher für den erdkundlichen Unterricht für die Hand des Lehrers. Teil I.) 23 pag. Leipzig, 1895, G. Lang. M. 0,50.
- Holst, J.**, *Geografi med Billeder*. Ottende Udgave. I Overensstemmelse med Fordringerne til Borgerskolernes Eksamen. Anbefalet af Undervisningsministeriet. 128 pag. Kjøbenhavn, 1895, Hagerup. Kart. 50 øre.
- Horváth, Zoltán**, *Fizikai földrajz. A középiskolák III. évfolyamára*. [Physikalische Geographie. Für die III. Klasse der Mittelschulen.] ††. Pozsony, 1895, Kiadja Stämpel Károly.
- Houston, F. H.**, *Geography Examination Papers, &c.. for Army, Navy and Civil Service Candidates and for all Public Examinations*. 102 pag. London, Simpkin. net, 3 s. 6 d.
- Kahn Meyer, L.**, u. **H. Schulze**, *Der erdkundliche Unterricht auf der Mittelstufe*. Für die Hand der Schüler bearbeitet. (Realienbuch Nr. 18.) 2. Aufl. 40 pag. ††. Bielefeld, 1895, Velhagen & Klasing. M. 0,30.
- Killisch, Geographie**. Für die Ablegung eines Examen bearbeitet. (In 12 Heften oder 2 Bänden.) Heft 1. I. Anleitung für die Bearbeitung einer geographischen Aufgabe im Examen. II. Mathematisch-astronomische Geographie. III. 100 Fragen aus der mathematisch-astronomischen Geographie. 112-3 pag. Berlin, 1895, P. Killisch. M. 1. 16.

- Kirchhoff**, Alfr., Erdkunde für Schulen nach den für Preußen gültigen Lehrzielen. Teil 1: Unterstufe. VI-58 pag. ††. Halle, 1895, Buchhandlung des Waisenhauses. M. 0,60. Kart. M. 0,75.
- , Alfr., Erdkunde für Schulen nach den für Preußen gültigen Lehrzielen. Teil 2: Mittel- und Oberstufe. 3. Aufl. VIII-304 pag. ††. 1 Tabelle. Halle, 1895, Buchhandlung des Waisenhauses. M. 2,15. Geb. in Halbleinw. M. 2,55.
- Knoertzer et Gérard**, Résumés de géographie. 179 pag. Paris, 1895, impr. P. Dupont.
- Kollisko**, Hugo T., Stručný zeměpis pro mládež. [Kurzgefasste Geographie für die Jugend.] 9. Aufl. 64 pag. Prag, 1895, Selbstverl. F. 0,12.
- Kozma**, Gyula, Leányiskolai földrajz a polgári és felsőbb leányiskolák számára. (II. Azsia, Afrika, Amerika és Ausztrália.) [Geographisches Handbuch für Bürger- u. höhere Töchter Schulen. (II. Asien, Afrika, Amerika u. Australien.)] ††. \*. Budapest, Eggenberger J. Kiadása.
- Krüger**, Carl A., Kleine Erdbeschreibung für Volksschulen. 4. Aufl. 30 pag. ††. Danzig, 1895, F. Axt. M. 0,25.
- Lagerblad**, Elis, Lärobok i geografi. 3. upplagan. 6—315 pag. Helsingfors, 1895, Förf. M. 3.
- Lange**, H. M., Geografi til Brug for Folkeskolen og ved den første Undervisning. (Nr. 2.) 156 pag. ††. Kjøbenhavn, 1895, Schubothe. Indb. 55 øre.
- , H. M., Lille Geografi til Brug ved den indledende Undervisning. (Nr. 1.) 78 pag. ††. Kjøbenhavn, 1895, Schubothe. 45 øre.
- Lanier**, L., Géographie de l'Asie et de l'Europe, à l'usage des écoles supérieures (programmes officiels de 1893). 2<sup>e</sup> année. VI-424 pag. ††. 9\*. Paris, 1895, Belin frères. 12.
- Lassally**, Charles, Cours moyen et supérieur de géographie, à l'usage des élèves des lycées (classes de huitième et de septième) et des candidats au certificat d'études primaires. Livre-Atlas, rédigé conformément aux nouveaux programmes de l'enseignement. 48 pag. ††. cartes. Paris, [1895], Larousse. Fr. 1,75. 4.
- Lawson**, W., Manual of Modern Geography. 6th ed., Revised and Enlarged. (Collins' School Series.) 492 pag. London, Collins. 3 s. 6 d. 12.
- Lemonnier**, Henry, et F. Schrader, Eléments de géographie. Avec la collaboration de Marcel Dubois. Cours moyen, contenant les matières demandées pour les programmes de 1882. Géographie de la France et Etude sommaire des cinq parties du monde. Nouvelle édition, entièrement refondue, avec 30 cartes en couleurs, de nombreuses figures et gravures et une carte de France en phototypie. 84 pag. Paris, 1895, Hachette et Co. Fr. 1,75. 4.
- Lessona**, Mar., e Car. Bernardi, Nozione di geografia e storia, ad uso della terza classe elementare, secondo i programmi 29 novembre 1894. 32 pag. Torino, 1895, G. B. Paravia. 20 cent. 16.
- , Mar., e Car. —, Nozione di geografia e storia, ad uso della quinta classe elementare, secondo i programmi 29 novembre 1894. 47 pag. Torino, 1895, G. B. Paravia. 30 cent. 16.
- Márki**, Sándor, Földrajz. Polgári és felsőbb leányiskolák számára. [Geographie. Für höhere Bürger- und höhere Mädchenschulen.] 4. Auflage. Budapest, 1895, Singer és Wolfner.
- Massambeti**, Elementos de aritmética y geografia. 186 pag. Madrid, 1895, Her nando. Pes. 2,50 y 2,75. 4
- Mello**, Carlos de, Elementos de Geographia Geral. 3 vol. 808 pag. ††. Lisboa, 1893—94. typogr. do Commercio. 12.
- Miraglia**, Mat., Brevi nozioni di geografia, con l'aggiunta di copiosissimi esercizi riassuntivi e di riflessione per la terza classe elementare delle scuole urbane e rurali, in conformità dei programmi e delle istruzioni ministeriali 29 novembre 1894. 32 pag. Torino, 1895, Grato Scioldo edit. 20 cent. 16.
- Moffat's** Pupil Teacher's Course. Geography and History. Division 2. Edit. by Thomas Page. 297 pag. London, Moffatt and Paige. 2 s. 6 d.

- Montini, P.**, Lezioncine di geografia, storia, diritti e doveri per la classe quarta elementare, conformi alle istruzioni e ai programmi approvati con r. decreto 29 novembre 1894. 118 pag. ††. Milano, 1895, Paolo Carrara. 70 cent. 16.
- , **P.**, Lezioncine di geografia, storia e doveri per la classe quinta elementare, conformi alle istruzioni e ai programmi approvati con r. decreto 29 novembre 1894. 133 pag. ††. Milano, 1895, Paolo Carrara. 80 cent. 16.
- Nałkowska, Anna**, Początkowe wiadomości o ziemi. [Erdkunde für Anfänger.] 125 pag. ††. Warschau, 1895.
- Nałkowski, Waclaw**, Zarys geografii powszechnej poglądowej. [Allgemeine Erdkunde anschaulich dargestellt.] II-327 pag. ††. Warschau, 1895.
- Niox, G.**, Résumé de géographie physique et historique (troisième partie). 364 pag. avec cartes-croquis. Paris, 1895, Delagrave. 16.
- Nowack, H.**, Geographie. (F. Hirt's Realienbuch. Stoffe für den Unterricht in den Realien in schulgemässer Form. In 3 Ausg. Nr. 4. Grössere Ausg. (B.)) 3. Aufl. 112-16 pag. 26 \*. Ein Bilder-Anhang. Breslau, 1895, F. Hirt. Kart. M. 1.
- Paella, Pietro**, Prime cognizioni di geografia ossia geografia infantile, ad uso delle classi elementari inferiori e delle scuole uniche. Quattordicesima edizione nuovamente corretta ed ordinata. 35 pag. Torino, 1895, G. B. Paravia e C. 40 cent. 16.
- Paolini, Silvio**, La geografia per i fanciulli. Nona edizione riveduta e corretta. 104 pag. (Biblioteca scolastica.) Firenze, 1895, R. Bemporad e figlio. 60 cent. 16.
- Pape-Carpantier, Marie**, Géographie; Histoire naturelle. Avec collaboration de Ch. Delon. 11<sup>e</sup> édition. 107 pag. ††. [Cours d'éducation et d'instruction.] Paris, 1895, Hachette et Ce. 75 c. 18.
- , **Marie**, Géographie; Premières notions sur quelques phénomènes naturels. Avec la collaboration de Ch. Delon. 6<sup>e</sup> édition. 103 pag. ††. [Cours d'éducation et d'instruction.] Paris, 1895, Hachette et Ce. 75 c. 18.
- Podone, Ang. M.**, Primi elementi di geografia ad uso delle scuole elementari superiori, secondo le istruzioni e i programmi governativi dell' anno 1894. 14 pag. Lecce, 1895, tip. Cooperativa.
- Petite Géographie**, ou Extrait de la Géographie physique, politique commerciale et historique; par les Frères des écoles chrétiennes. 76 pag. Tours, Mame et fils. Paris, Poussielgue. 18.
- Ponte, Nic. Da**, Compendio di geografia, compilato pel ginnasio inferiore secondo i più recenti programmi governativi. Prima classe (Concetto e partizione della geografia; elementi di geografia astronomica e fisica; descizione sommaria dell' Europa; descrizione sommaria della regione italiana). 112 pag. Torino, 1895, stab. tip. Vincenzo Bona. L. 1. 16.
- , **Nic. Da**, Compendio di geografia, compilato pel ginnasio inferiore, secondo i più recenti programmi governativi; Terza classe (Descrizione geografica dell' Asia, dell' Africa, dell' America, dell' Australia e cenni sulle terre polari). 106 pag. Torino, 1895, stab. tip. Vincenza Bona. L. 1. 16.
- Robijns, F.-A.**, Kleine aardrijkskunde ten gebruike der lagere scholen, opgesteld volgens het officieel programma. 78 pag. Maasseyck, 1894, J. Vanderdonck-Robijns. Fr. 0,35. 12.
- Roland, J.**, Cours de géographie à l'usage de l'enseignement normal. Cours de première année. 295 pag. ††. Namur, 1895, Ad. Wesmael-Charlier. Fr. 3,50.
- Rosier, W., H. Schardt et Borel**, Cours de géographie. Manuel. Atlas destiné au degré moyen des écoles primaires. Revision du canton de Vaud, Suisse, premières notions sur les cinq parties du monde. 111 pag. Lausanne, F. Payot. Fr. 2,25.
- Schwoeke, W.**, Leitfaden für den Unterricht in der Geographie. In konzent. Kursen bearbeitet. 2. Aufl. IV-52 pag. ††. Oldenburg, 1895, Schulze. M. 0,40.

- Seydlitz, E. v.**, Geographic. (In 5 Ausgaben.) Ausg. E. Für höhere Mädchenschulen. In 4 Hefen auf Grund des neuen Preufs. Lehrplans bearbeitet v. Paul Gockisch. Heft 1. Lehrstoff der 5. Klasse. Deutschland (Mittelstufe) nebst weiterer Einführung der Kartenbilder. 63 pag. ††. Karten. M. 0,60. — Heft 2. Lehrstoff der 4. Klasse. Europa ohne Deutschland und die ausser-europäischen Mittelländer. 64 pag. ††. Karten. M. 0,60. — Heft 3. Lehrstoff der 3. Klasse. Die ausser-europäischen Erdteile. 96 pag. ††. Karten. M. 0,80. Breslau, 1895, F. Hirt.
- Simpson, Josephine**, Old Mother Earth, her highways and byways. 3<sup>d</sup> ed. (New issue). 89 pag. New York, 1895, William Beverley Harison. bds., 36 c. 16.
- Sobek, F.**, Všeobecný zeměpis. Díl prvý pro prvou třídu škol reálných. [Allgemeine Geographie. Erster Teil für die erste Klasse der Realschulen]. 89 pag. ††. 3. Aufl. Prag, I. L. Kober. F. 0,72.
- , F., Všeobecný zeměpis. Díl druhý pro druhou a třetí třídu škol gymnasijských a druhou až čtvrtou třídu reální. [Allgemeine Geographie. II. Teil für die 2. u. 3. Kl. der Gymnasien und 2. bis 4. Kl. der Realschulen.] 3. Aufl. 154 pag. Prag, 1895. F. 1.
- Steckel, E.**, Allgemeine Heimatskunde mit Berücksichtigung der Kulturgeschichte als Vorbereitung und Unterbau für den weltkundlichen Unterricht, namentlich als Vorschule der Geographie. Anhang: Lehrpläne für Geographie mit Eingliederung der heimatkundlichen Stoffe. Bearbeitet in 2 Gängen [für Mittel- und Oberstufe]. 2. Aufl. VIII-124 pag. ††. Halle, 1895, H. Schroedel. M. 1,50. Geb. M. 1,70.
- Steinhauer, J. S.**, Premières leçons de géographie, à l'usage des écoles. Saint-Petersbourg, 1895, Karbasnik. [In russ. Spr.]
- Supan, A.**, Deutsche Schulgeographie. 238 pag. Gotha, 1895, Justus Perthes.
- Szólba, József**, Földrajz kereskedő tanonciskolák I és II osztálya számára. [Geographie für die I. und II. Klasse der Kaufmann-Lehrlingsschulen]. Budapest, Kókai L. kiadása.
- Tromnau, Adolf**, Schulgeographie für höhere Mädchenschulen und Mittelschulen. Teil 1: Grundstufe B. Ausgabe für preufs. höhere Mädchenschulen. Nach Maßgabe des Normallehrplans in den Bestimmungen über das Mädchenschulwesen in Preußen vom 31. Mai 1894. VIII-120 pag. ††. Halle, 1895, H. Schroedel. M. 0,65. Geb. M. 0,80. In Leinw. M. 1.
- , Adf., Schulgeographie für höhere Mädchenschulen und Mittelschulen. Teil 2. Oberstufe. 2. Aufl. Im Anschluß an den Normallehrplan in den Bestimmungen über das Mädchenschulwesen in Preußen vom 31. Mai 1894 bearbeitet. IV-203 pag. ††. Halle, 1895, H. Schroedel. M. 1,40. Geb. M. 1,60.
- Trotter, Spencer**, Lessons in the new geography for student and teacher. 8-182 pag. Boston, 1895, D. C. Heath & Co. \$ 1. 12.
- Valle, Pietro**, La cosmografia e la geografia insegnate agli alunni delle scuole elementari secondo le istruzioni e i programmi approvati con r. decreto 29 novembre 1894. Vol. I. per la terza classe elementare. 35 pag. — Vol. II per la classe quarta elementare. 47 pag. ††. — Vol. III per la classe quinta elementare. 68 pag. ††. Milano-Roma, 1895, Enrico Trevisini. 16.
- Vargyas, Endre**, Iskolai földrajz [Schulgeographie]. Budapest, Lampel R. kiadása.
- Vieillot, Cent vingt sujets de rédaction pour le certificat d'études (morale, histoire, géographie, instruction civique, sciences physiques et naturelles, agriculture.)** 240 pag. Paris, 1895, Colin et Ce. 12.
- Wuyster, J.**, Beknopte aardrijkskunde. Een leerboekje for de lagere school 3<sup>e</sup> stukje. De werelddeelen. 24 pag. Leiden, E. Ijdo. F. 0,125.
- Zweck u. Bernecker**, Hülfsbuch f. d. Unterricht in der Geographie. Ausg. B. Erdkunde für höhere Mädchenschulen, in strengem Anschlusse an die Bestimmungen über das Mädchenschulwesen vom 31. Mai 1894 unter Mithilfe der ursprünglichen Verfasser bearbeitet v. Alf. Lentz u. Ernst Seedorf. I. Teil. Lehrstoff der Klassen V u. IV. II-61 pag. Kart. M. 0,60. — II. Teil. Lehrstoff der oberen Klassen. VI-274 pag. Geb. in Halbleder M. 2. Hannover, 1895, Hahn.

## III. Allgemeine Darstellungen.

## 1. Wörterbücher.

- Barbier, J. V.**, Lexique géographique du monde entier, publié sous la direction de E. Levasseur par —, avec collaboration de Anthoine. Fasc. 6—10. pag. 305—624. Paris, 1895, Berger-Levrault et Co. à Fr. 1,50.
- Granzow, F. C.**, Geografisk Lexikon. Fortsat af H. Lassen. 39.—43. Levering. à 48 pag. \*. Kjøbenhavn, 1895, Philipsen. à 90 ore.
- Guérin, Paul, et G. Bovier-Lapierre**, Nouveau Dictionnaire universel illustré, contenant langue française, histoire, biographie, géographie, sciences et arts. VIII-888 pag. ††. 11 cartes dans le texte, 24 cartes et planches en couleurs, 44 tableaux encyclopédiques par F. C. Menetrier. Tours, 1895, Mame et fils. 18.
- Ritter's** geographisch-statistisches Lexikon über die Erdteile, Länder, Meere, Buchten, Häfen, Seen, Flüsse, Inseln, Gebirge, Staaten, Städte, Flecken, Dörfer, Weiler, Bäder, Bergwerke, Kanäle etc. Ein Nachschlagewerk über jeden geographischen Namen der Erde v. irgend welcher Bedeutung f. d. Weltverkehr. 8., vollständig umgearb., verm. u. verb. Aufl. unter der Red. v. Johs. Penzler. 2 Bde. VII-1604 u. IV-1202 pag. Leipzig, 1895, O. Wigand. 1. Bd.: Kart. M. 17. Geb. M. 19,50. 2. Bd.: Kart. M. 19. Geb. M. 21,50.
- Vivien de Saint-Martin**, Nouveau Dictionnaire de géographie universelle, contenant: 1° la géographie physique, 2° la géographie politique, 3° la géographie économique, 4° l'éthnologie, 5° la géographie historique, 6° la bibliographie. Continué par Louis Rousselet. Tome VI (Son-U). 998 pag. Fr. 31. Tome VII et dernier (V-Z). 565 pag. Fr. 17,50. Paris, 1894—95, Hachette et Co.

## 2. Allgemeine Handbücher; Sammelwerke.

- Brdlík, F.**, Průvodce po zeměkouli. [Führer auf dem Erdball.] 172 pag. Prag, 1895, Höfer & Klouček. F. 1,30. 16.
- Brown, R.**, The Countries of the World. New ed. Vol. 1. 316 pag. London, Cassell. 6 s.
- Challenger** s. Reisen durch mehrere Erdteile oder Meere.
- Chambers', W. & R.**, Concise gazetteer of the world: topographical, statistical, historical. 768 pag. Philadelphia, 1895 [1894], J. B. Lippincott Co. hf. leath., \$ 2,50. — London, Chambers. 6 s.
- Chisholm, George G.**, Longmans' gazetteer of the world. 12-1788 pag. New York, 1895, Longman's, Green & Co. cl., net, \$ 12; hf. mor., \$ 15. 4.
- Daniel, Herm. Adb.**, Handbuch der Geographie. Bearbeitet v. Berthold Volz. 1. Theil. Allgemeine Geographie. Die aufseuropäischen Erdteile. 6. Aufl. XII-1151 pag. Leipzig, 1895, O. R. Reisland. M. 12. Geb. M. 13,20.
- , Herm. Adb., Handbuch der Geographie. 6., vielfach verb. Aufl. Neu bearb. v. B. Volz. 2. Bd. VIII-1157 pag. Leipzig, 1895, O. R. Reisland. à Lfg. M. 1.
- Garollo, Gottardo**, Uno sguardo alla terra: geografia popolare. Disp. 46—63. pag. 1—288. ††. Milano, 1895, Francesco Vallardi. 50 cent. la dispensa. 4.
- Geographisches Handbuch** zu Andrees Handatlas mit besonderer Berücksichtigung der politischen, kommerziellen u. statistischen Verhältnisse. Unter Mitwirkung von A. v. Danckelman, H. Gebauer, M. Geistbeck, E. Jung, F. v. Juraschek, O. Krümmel, Ph. Paulitschke, Albr. Penck, W. Petzold, H. Polakowsky, J. Rein, S. Ruge herausgegeben v. A. Scobel. 2. Aufl. IX-801 pag. Mit 156 Kärtchen u. Fig. im Text u. 2 farbigen Karten. Bielefeld, 1895, Velhagen & Klasing. M. 8,50. Geb. M. 10.
- Günther, S.**, Aphorismen zur geschichtswissenschaftlichen Erdkunde. *D. Rundschau f. G. u. Statistik, Wien*, 1895, 17, 174—176.
- Hall, B.**, Voyages and Travels. 386 pag. ††. London, Nelsons. 4 s.



- Hellinghaus**, Otto, u. Jul. **Treuge**, Aus allen Erdteilen. Illustr. geograph. Charakterbilder. Zusammengestellt u. herausg. von —. (Sammlung illustrirter Charakterbilder für Schule u. Haus. Bd. 1.) 2. Aufl. Heft 1—20. pag. 1—636. ††. Münster, 1895, H. Schönningh. à M. 0,40.
- Jakob**, A., Unsere Erde. Astronomische u. physikalische Erdbeschreibung. Eine Vorhalle zur Länder- u. Völkerkunde. 2. unter Mitwirkung von J. Plassmann wesentlich erweiterte u. verbesserte Aufl. (Illustr. Bibliothek der Länder- u. Völkerkunde.) XIV-531 pag. ††. †. 2\*. Freiburg i. B., 1895, Herder. M. 8. Geb. in Leinw. M. 10.
- Krasnov**, A., Principes de la Science Géographique. Manuel pour les étudiants de l'Université, pour les maîtres des établissements d'instruction moyenne. Livr. 1. Histoire de la cartographie, forme de la terre, répartition des continents et leur constitution. 162 pag. 8 †. Kharkov, 1895. [In russ. Spr.]
- Lasalde**, Carlos, Compendio de geografía. VII-269 pag. ††. 4\*. Friburgo de Brisgovia (Alemania), 1895. Madrid, G. del Amo. Pes. 3,50 y 4.
- Lyde**, Lionel W., Man on the Earth: A Course in Geography. 192 pag. London, Blackie. 2 s.
- Marinelli**, G., La terra: trattato popolare di geografia universale. Collaboratori per parti speciali altri scienziati italiani. Disp. 436—488. pag. 305—424, 353—568, 753—815, 777—903, 825—1055. ††. 3 †. Milano, 1895, Francesco Vallardi. 40 cent. la dispensa.
- Meklejohn**, J. M. D., A New Geography on the Comparative Method. 13th ed. Revised and Corrected. 550 pag. With Maps and Diagrams. London, A. M. Holden. 4 s. 6 d.
- Reclus**, Eliseo, Nuova geografia universale, la terra e gli uomini. Traduzione italiana diretta dal Attilio Brunialti. Disp. 688—767. pag. 1—384, 121—1024. ††. Milano, 1895, Leonardo Vallardi. 50 cent. la dispensa. 4.
- , E., La Terre. Description de la vie du globe. Trad. du français. Livr. III. Forces souterraines. 212 pag. 4\*. St.-Petersbourg, 1895. [In russ. Spr.]
- Reklü**, El., Semsja i ljudi. Wsseobschtschaja Geografija. Ssew. Amerika, Grenlandija, Poljarny Archipelag, Aljasska, Kanada, Nju-Foundlend. [Welt und Menschen. Allgemeine Geographie. Nordamerika. Grönland, Polararchipelagus, Alaska, Canada, New-Foundland]. 1895. ††.
- Ricchieri**, Giuseppe, Estratto dalla Memoria: „Continenti e parti del Mondo“. *B. S. G. Italiana, Roma*, 1895, (3) 8, 277—279.
- Storia naturale**: storia della formazione della terra; l'uomo, le razze umane; loro usi e costumi; vita delle piante. Disp. 110—126. pag. XII, 337—528, 337—768, 657—800, 865—947. ††. 16 †. Torino, 1895, Unione tipografico-editrice. L. 1,20 la dispensa.
- Swedenborg**, Emanuel, Jordkloten i vår solverld, hvilka kallas planeter och jordkloten i stjernhimmelen samt deras innebyggare, äfvensom andarne och änglarna der på grund af hvad som blifvit hördt och sedt. Från latinska urskriften af år 1758 öfversatt af C. J. N. Manby. 123 pag. Stockholm, 1895, Nykyrkliga bokförlaget. Kr. 1.
- Torres Campos**, Rafael, Estudios geograficos. 475 pag. Madrid, 1895, Murillo. Pes. 8.
- Woodward**, R. S., Smithsonian Geographical Tables. *Smithsonian Miscellaneous Collections, Washington*, 1894, 35, Article II. CV-182 pag.
- Zimmermann**, W. F. A., Die Wunder der Urwelt. Eine populäre Darstellung der Geschichte der Schöpfung und des Urzustandes unseres Weltkörpers, sowie der verschiedenen Entwicklungsperioden seiner Oberfläche, seiner Vegetation und seiner Bewohner bis auf die Jetztzeit. 33. Aufl. Nach dem neuesten Standpunkt der Wissenschaft verb. v. S. Kalischer. VIII-588 pag. ††. Berlin, 1895, F. Dümmler. M. 7. Geb. M. 9.

## 3. Globen.

**Jones**, Thomas, The Model of the Earth. Chicago, A. H. Andrews & Co.

## 4. Allgemeine Atlanten.

- Bacon's** Excelsior Atlas of the World. With Index Gazetteer. London, Bacon. 3 s. 6 d. Fol.
- 's New General Atlas of the World. London, Bacon. sd. 1 s.; 1 s. 6 d. Fol.
- , G. W., Pocket Atlas and Gazetteer of the World. Every Map an entirely new Production. London, Bacon. 2 s. 6 d. 18.
- Bartholomew, John**, The library reference atlas of the world; with general index to one hundred thousand places. New ed. 209 pag. New York, 1895, Macmillan & Co. hf. mor., net, \$ 18. 4.
- Chambers**, Companion Atlas to Chambers' Concise Gazetteer of the World. London, Chambers. 2 s. 6 d.
- Cohrs, Edvard, och Nils Torpsson**, Geographisk handatlas öfver jorden. 36 kartblad med 40 hufvudkartor och 33 bikartor i färgtryck samt 116 statistiska kartor, stadsplaner m. m. i svarttryck jämte geografisk-statistiska notiser och fullständigt namnregister. 72 pag. 36\*. Stockholm, 1895, Alb. Bonnier. Inb. Kr. 4,75.
- Debes, E.**, Neuer Handatlas über alle Teile der Erde in 59 Haupt- u. 120 Nebenkarten m. alphabet. Namenverzeichnissen. Ausgeführt in der geograph. Anstalt der Verlagshandlung. Lfg. 14—17. 37,5×49,5 cm. Farbendruck. Mit Text. Leipzig, 1895, H. Wagner & Debes. à M. 1,80. Kpl. geb. in Halbbrz. M. 32. Fol.
- Kiepert's, Heinr.**, Grosser Hand-Atlas. Mit Namensverzeichnissen u. Bevölkerungsziffern. Statistischer Teil v. Paul Lippert u. M. Busemann. 3. Aufl. 7. 8. Lfg. Mit Text. Berlin, 1895, D. Reimer. à M. 4. Fol.
- Perthes', Just.**, Taschen-Atlas. 30. Aufl. Vollständig neu bearbeitet von Herm. Habenicht. 24 kolor. Karten in Kupferstich. Mit geographisch-statistischen Notizen von H. Wichmann. 68 pag. Gotha, 1894, J. Perthes. Geb. in Leinw. M. 2,40. 12.
- Philips' Handy-Volume Atlas of the World.** An Entirely New and Enlarged ed. Containing 72 New and Specially Engraved Plates. With Statistical Notes and Complete Index by E. G. Ravenstein. London, 1895, G. Philip and Son. 5 s.; fcap. mor., 7 s. 6 d. 18.
- Systematic Atlas, Physical and Political. Specially Designed for Higher Schools and Private Students. Containing 170 Maps and Diagrams in 41 Plates, and a Complete Index of over 12 000 Names by E. G. Ravenstein. London, 1895, G. Philip & Son. 10 s. 6 d.
- Stanford's** London Atlas of Universal geography, exhibiting the physical and political divisions of the various countries of the world. Folio edition. One hundred maps, with a list of latitudes and longitudes. Second issue, revised and enlarged. London, 1894, E. Stanford. £ 12. Fol.
- Times Atlas.** The —. Containing 117 pages of Maps, and Comprising 173 Maps and an Alphabetical Index to 130 000 Names. London, „Times Office“. Net, 22 s. 6 d.; gilt, 23 s.; hf.-mor., 26 s., Edition de Luxe, mor., 63 s. Fol.
- Victoria Shilling Atlas, The** —. With Index. 80 pag. 99\*. London, Gill and Sons. 1 s. 4.
- Vidal-Lablache**, Atlas classique — (histoire et géographie). 342 cartes et cartons. Paris, 1895, A. Colin et Ce. Cart. Fr. 14.
- , Atlas général — (histoire et géographie). 137 cartes, 248 cartons. Index alphabétique de plus de 40 000 nom. Paris, 1895, A. Colin et Ce.
- , Atlas de géographie, physique, politique, économique, géologique, ethnographique. 197 cartes et cartons. Paris, 1895, A. Colin et Ce. Cart. Fr. 10,50.
- Ward, Marcus**, Universal Atlas. 75 Maps and Diagrams. London, M. Ward and Co. 6 d. 4.

## 5. Atlanten für die Schule.

- Atlas de cartes** (croquis orographiques et hydrographiques, chemins de fer, principaux champs de bataille) pour les candidats à l'École spéciale militaire. (Sommaire des principaux systèmes orographiques, annexé à cet atlas.) Toulouse, 1895, P. Bénézet, 44, rue Alsace-Lorraine. Fr. 12.
- Atlas Molin**, historique et géographique, spécialement établi pour les examens du baccalauréat et de Saint-Cyr. N° 1. Enseignement secondaire classique (rhétorique, philosophie, mathématique élémentaire); enseignement secondaire moderne (seconde, première). Histoire (texte et cartes): 1° histoire de l'Europe de 1610 à 1789; 2° histoire contemporaine (1789—1895). Géographie (texte et cartes): géographie de la France et des colonies françaises. (153 cartes ou plans.) Moulins-sur-Allier, 1895, A. Paris.
- Bacon's Excelsior Memory Maps**. New ed. with Lesson on back. London, G. W. Bacon. ea.  $\frac{1}{2}$  d. 4.
- 's New General Atlas of the World for Schools and Families. Edit. by G. W. Bacon. With Index-Gazetteer. London, Bacon. 1 s. Fol.
- Bartholomew, J. G.**, The Satchel School Atlas. 40 Maps. London, J. Walker and Co. 6 d. 4.
- Berthé**, Eléments de géographie générale, conformes aux programmes officiels et d'après une méthode nouvelle, avec collaboration de G. Canda. Atlas. 1. et 2. partie. Paris, 1892, Gaume et Ce. 4.
- Dahlberg, P.**, Skole-Atlas. Tredje Oplag. 37 lithogr. Blade med 38 Kort. Leipzig. Kjøbenhavn, 1895, Reitzel. Kr. 4, indb. Kr. 5. 4.
- Diercke, C.**, Schul-Atlas für höhere Lehranstalten. Bearbeitet u. herausg. v. C. Diercke u. E. Gaebler. 31. Aufl. mit 152 Haupt- u. 149 Nebenkarten. X pag. 148 farbige Kartenseiten. Braunschweig, 1895, G. Westermann. Geb. in Halbfz. M. 6. Fol.
- Fritzsche, G. E.**, Atlante Elementare pubblicato dall'Istituto Cartografico Italiano. V. Edizione riveduta. Edizione 1895. 8 f. Roma. 4.
- Géographie-Atlas** du cours moyen. Texte par les Frères des écoles chrétiennes. 55 pag. ††. cartes. Tours, 1895, Mame. 4.
- Holst, J.**, Nyeste geografiske Skoleatlas. 5te Oplag. 12 litogr. Blade med Kort. Kjøbenhavn, 1895, Hagerup. 75 ore, indb. Kr. 1. 4.
- Kloeke, W.**, Notitie-atlas der geheele aarde. 30 kaarten. Zwolle, W. E. J. Tjeenk Willink. In portef. F. 1,65, elk kaartje afzonderl. F. 0,05. 4.
- Kozenn, B.**, Zeměpisný atlas pro školy střední. Českým názvoslovím opatřil Jos. Jireček. XIII. oprav. vydání pořídil J. Metelka. [Geographischer Atlas für die Mittelschulen. Böhmische Nomenclatur v. Jos. Jireček. XIII. verbess. Aufl. von J. Metelka.] 6 pag. 42 f. Wien, E. Hölzel. F. 2,80. 4.
- Kühn, G.**, u. Chr. Peip, Neuer Schulatlas in 3 Heften. 1. Deutschland. 8 farbige Kartenseiten mit 8 pag. illustr. Text. M. 0,40. — 2. Europa. 12 Kartenseiten m. 4 pag. illustr. Text. M. 0,50. — 3. Die aussereuropäischen Erdteile. 12 Kartenseiten mit 5 pag. illustr. Text. M. 0,50. Gera, 1895, Th. Hofmann. M. 1,40. 4.
- Kunz, M.**, Plastischer Repetitions-Atlas über alle Theile der Erde. Neue Ausg. 18 Blatt à 25 × 32 cm. Reliefdruck. Europa. Asien. Nordamerika. Südamerika. Afrika. Australien. Nordamerikanische Union. Deutschland u. Alpen. Oesterreich-Ungarn. Frankreich. Grossbritannien. Spanien. Balkanhalbinsel. Schweiz. Italien. Skandinavien. Indien. Syrien u. Palästina. Cassel, 1895, L. Deichmann. M. 2,50. Einzelne Karten, nicht unter 10 Blatt, à M. 0,15.
- Lassailly, C.**, Cours élémentaire de géographie. Livre-Atlas, à l'usage des aspirants au certificat d'études primaires. 7e édition. Paris, 1895, Larousse. 4.
- Lüddecke, R.**, Deutscher Schulatlas. Mittelstufe 4 Ergänzungsblätter dazu. Farbendruck. Gotha, 1895, J. Perthes. M. 0,20. 4.
- Pennesi, Giuseppe**, Atlante Scolastico per la Geografia Fisica e Politica. Fascicolo II. Istituto Cartografico Italiano. Roma, 1895.

- Roggero, G., G. Ricchiari e A. Ghisleri**, Testo-atlante scolastico di geografia moderna astronomica-fisica-antropologica, espressamente compilato e disegnato per le scuole secondarie italiane, in conformità dei programmi governativi e delle moderne esigenze pedagogiche. Fasc. II (L'Italia in particolare). Edizione per le scuole secondarie superiori del regno (Istituti tecnici, scuole normali, licei, collegi militari. 40-6 pag. 8 f. Bergamo, 1895, Istituto italiano d'arti grafiche edit. L. 2,25. 4.
- Roth, Magnus**, Geografisk atlas för allmänna läroverken. 5<sup>e</sup> uppl. 40 kartblad. Stockholm, 1895, A. V. Carlson. Kr. 4; kart Kr. 4,50; vb. Kr. 4,75; clb. Kr. 5,50.
- , Magnus, Geografisk atlas för folkskolor och allmänna läroverkens lägre klasser. 7<sup>e</sup> uppl. 25\*. Stockholm, 1895, A. V. Carlson. Kr. 1; kart. med tontryck Kr. 1,50.
- Schul-Atlas zum Unterricht in der Erdkunde.** Text von Albus u. Schneiderhan. 12 farbige Kartenseiten mit 10 pag. Text. Horb, 1895, H. Christian. M. 0,40. 4.
- Vávra, J.**, Zeměpisný atlas pro obecné a měšťanské školy. [Geographischer Atlas für Volks- und Bürgerschulen in 22 Karten, mit Text.] Prag, 1895, Tempsky. F. 0,85.
- Vedel, Bauer et de Saint-Etienne**, Livre-Atlas de géographie. Cours élémentaire et première année du cours moyen. 30 gravures et cartes. Paris, 1895, Larousse. Fr. 1.
- Volokmar, F.**, Atlas Universal para las escuelas primarias secundarias y normales. Edición grande con 41 mapas. Friburgo de Brisgovia, Herder.

## 6. Karten der Erde und grösserer Teile.

- Chatelain, A.**, Planisphère Chatelain (en 4 feuilles), ou Carte des voies de communication établies dans le monde entier au moyen de la vapeur et de l'électricité, dressé par —, avec le concours de Marie Davy et A. Vuillemin. Gravé par Erhard. Nouvelle édition. 1895. Paris, 1895, Lanée.
- Föld, A** — képe féltékéiben. (A föld öt része. Planiglobusok.) Iskolai falitérkép. Tervezte és rajzolta Kogutovicz Manó. 1 : 20 000 000 közép mérték. [Erdkarte in Halbkugeln. (Die fünf Erdtheile. Planigloben.) Schul-Wandkarte. Entworfen und gezeichnet von Eman. Kogutovicz. 1 : 20 000 000 mittlerer Maassstab.]
- Freitag, G.**, Der Weltverkehr. Karte der Eisenbahn-, Dampfer-, Post- u. Telegraphen-Linien. Aequatorial-Maassstab 1 : 45 000 000. Ausg. 1895. 64,5 × 90 cm. Farbendruck. Wien, 1895, G. Freitag & Berndt. M. 2.
- Gaebler, Ed.**, Wandkarte der östlichen Erdhälfte. Grosse Ausg. Physikalisch u. politisch vereinigt. Mittlerer Maassstab 1 : 12 000 000. 6 Blatt à 58 × 80,5 cm. Farbendruck. Leipzig, 1895, G. Lang. M. 12. Auf Leinw. m. Stäben oder in Mappe M. 18.
- , Ed., Wandkarte der westlichen Erdhälfte. Grosse Ausg. Physikalisch u. politisch vereinigt. Mittlerer Maassstab 1 : 12 000 000. 6 Blatt à 58 × 80,5 cm. Farbendruck. Leipzig, 1895, G. Lang. M. 12. Auf Leinw. m. Stäben oder in Mappe M. 18.
- Herrich, A.**, Wandkarte des Weltverkehrs. Aequatorial-Maassstab 1 : 22 000 000. 4 Blatt à 70 × 95 cm. Farbendruck. Glogau, 1895, C. Flemming. In Mappe M. 12. Auf Leinw. M. 17. Mit rohen Stäben M. 19. Mit polierten Stäben M. 20,50.
- Johnston's, W. and A. K.**, Large School Wall Maps of Africa and the Hemispheres. 50 × 42 inches. Full Coloured, with Handbook. On cloth and rollers, varnished London, W. and A. K. Johnston. each 12 s. Handbook Separate 1 s.
- Kat Pzn., P.**, Schoolwandkaart der geheele aarde. (Twee halfronden in Mercators-projectie.) Grootte 200 × 205 cm. In 12 bladen. Zutphen, W. J. Thieme & Co. F. 9,75. Op linnen met rollen F. 18. gevernist F. 19,75.

- Kiepert, Heinr.**, *Physikalische Wandkarten*. Nr. 8. Der grosse Ocean (Australien und Polynesien). 1: 12 000 000. 4. Aufl. (Revision von Rich. Kiepert.) 8 Blatt à 45,5 × 59 cm. Farbendruck u. kolor. Berlin, 1895, D. Reimer. M. 12. Auf Leinw. in Mappe M. 19. Mit Stäben M. 22. Lackiert M. 25.
- Kort** over den østlige og vestlige Halvkugle. Forminsket Udgave af det ved Ministeriet for Kirke- og Undervisningsvæsenet anbefalede Verdenskort. 2 Blade. Kjøbenhavn, 1895, Rom. Opklb. paa Lærred med Stokke Kr. 8.
- Religions of the World, The** —, with stations of the London Missionary Society. Compiled and published for the London Missionary Society. London and Liverpool, 1895, George Philip and Son. 6 d.
- Schrader, F., F. Prudent et E. Anthoine**. Atlas de Géographie moderne. Cartes. No. 3. Planisphère physique (relief du sol). — No. 4. Planisphère physique (vents, courants, végétation). — No. 5. Planisphère politique. Paris, 1895, Hachette et Co.
- Serth, E.**, Schulwandkarte der Erde in Mercator's Projection, revidirt v. O. Meinke. Aequatorial-Massstab 1: 28 000 000. 6 Blatt à 57,5 × 54,5 cm. Farbendruck. Esslingen, 1895, M. Harburger. M. 8. Auf Leinw. in Mappe M. 13,40. Mit Stäben u. lackiert M. 16.
- Simon, A.**, Carte des naufrages et accidents de mer survenus en 1893. Gravée par Erhard. Paris, 1895, imp. Erhard frères.
- Tour du monde, Le** — en 80 jours, itinéraire, moyens de transport et villes-stations de voyage. Nouveau planisphère, indiquant les divisions physiques et politiques de la terre, la statistique, l'industrie et le commerce des différents États, les colonies européennes et l'époque des principales découvertes. En chromo. Paris, 1895, J. Dosserey, Gadola et Cie, successeurs. Fr. 2. Fol.

#### IV. Historische Geographie.

##### 1. Quellen und Quellenkunde.

(Vergl. auch: Geschichte der Geographie und der Entdeckungen, Geschichte der Kartographie.)

- Cora, Guido**, La „Bibliotheca Geographorum Arabicorum“ di M. J. de Goeje. I. Considerazioni generali. *Cosmos, Torino*, 1895, (2) 12, 41—45.
- Nallino, C. A.**, La „Bibliotheca Geographorum Arabicorum“ di M. J. de Goeje. II. Cenni ed appunti. *Cosmos, Torino*, 1895, (2) 12, 45—63.

##### 2. Geschichte der Geographie und der Entdeckungen.

(Vergl. auch: Quellen und Quellenkunde, Geschichte der Kartographie, Biographien und Nekrologe, Erdmagnetismus.)

- Ahlenius, Karl**, Olaus Magnus och hans framställning af Nordens geografi. Studier i geografis historia. Akad. Afhandl. X-434 pag. 2 f. Upsala, 1895, Lundequistka bokh. i komm. Kr. 5.
- Alves, Alfredo**, Dom Henrique o Infante, Memoria Historica. 126 pag. Porto, 1894, Typ. do „Commercio do Porto“.
- Bank, G.**, Marco Polo, en veneziansk Rejsende fra det 13<sup>de</sup> Aarhundrede. Ved Udvalget for Folketingslæsnings Fremme. (Folkelæsnings Nr. 207.) 162 pag. ††. \*. Kjøbenhavn, 1895, Gad. Kr. 1,20.
- Bauer, Louis Agricola**, The Earliest Isoclinics and Observations of Magnetic Force. *B. Philos. S. Washington*, 1895, 12, 397 410. ††.
- Beazley, C. Raymond**, Prince Henry the navigator: the hero of Portugal and of modern discovery, 1394-1460; with an account of geographical progress throughout the Middle Ages as the preparation for his work. 27-336 pag. ††. Maps. (Heroes of the nations ser. No. 12.) New York, 1895, George P. Putnam's Sons. cl., \$ 1,50. — London, Putnam's Sons. 5 s. 12.

- Bellanger de Lespinay**, Mémoires de Z. A. — Vendomois sur son Voyage aux Indes Orientales (1670—1675). Publiés sur le manuscrit original et annotés par Henri Froidevaux. *B. S. archéol. vendomoise, Vendôme*, 1895.
- Bernard**, Augustinus, De Adamo Bremensi geographo, thesim Facultati litterarum Parisiensi proponebat —. 112 pag. Paris, 1895, Hachette et Ce.
- Bertelli**, Timotheus, The discovery of magnetic declination made by Christopher Columbus. *U. S. Department of Agriculture, Weather Bureau. B.*, 1895, No. 11, Part II, 486—491.
- Bigoni**, Guido, Note ed appunti sul Botero, e sulla V parte delle „Relazioni Universali“. *Riv. G. Ital., Roma*, 1895, 2, 302—308, 355—369.
- Braumüller**, Joh., Die Bedeutung der Entdeckungsfahrten des Columbus für die geographischen Wissenschaften. *Carinthia II. M. naturhist. Landemuis. f. Kärnten, Klagenfurt*, 1893, 83, 5—12.
- Daubrée**, Copernic et les découverts géographiques de son temps. *J. des Savants, Paris*, 1895, 750—758.
- Donnelly**, Ignatius, Atlantis, die vorsintflutliche Welt. Deutsch v. Wolfgang Schaumburg. (Wissenschaftliche Volksbibliothek. Nr. 31—38.) 469 pag. Leipzig, 1895, S. Schnurpfeil. à M. 0,20.
- Drake and Cavendish**, Lives and Voyages of the Famous Navigators. (School and Home Library.) V-192 pag. London, Blackie. 1 s. 4 d.
- Drapeyron**, Ludovic, Le retour de Marco Polo en 1295. *Rev. de G., Paris*, 1895, 37, 3—8.
- Du Chatenet**, E., Les Premiers Voyages autour du monde. Magellan, Drake, Cook. 120 pag. ††. Limoges, Ardant et Ce.
- Duméril**, A., L'Esprit des Croisades au XV<sup>me</sup> siècle. Les Portugais; Christophe Colomb. *B. S. Académique, Franco-Hispano-Portugaise, Toulouse*, 1894, 12, 17—32.
- Fernández Duro**, Cesáreo, De algunas obras desconocidas de cosmografía y de navegación, y singularmente de la que escribió Alfonso de Chaves á principios del siglo XVI. s. l. 46 pag. Madrid, [1895]. No se ha puesto á la venta. Fol.
- Fontès**, J., Archéologie géographique. Rencontre d'un vieux bouquin. Une Cosmographie au XVI<sup>e</sup> siècle. *B. S. G. Toulouse*, 1895, 14, 53—83.
- Forbes**, H. O., Review Antarctica. A supposed former Southern Continent. *Nat. Sc.*, 1893, 3, No. 17, 54—57.
- Froidevaux**, H., Introduction aux mémoires de Bellanger de Lespinay Vendomois, sur son voyage aux Indes Orientales (1670—1675). *B. S. archéol., scient. et litt. du Vendomois, Vendôme*, 1895, 34, 35—54.
- Günther**, S., Johann Eck als Geograph. *Forschungen z. Kultur- u. Literaturgesch. Bayerns* 2. 23 pag. München u. Leipzig, 1894, Franz.
- Gutierrez del Caño**, Elementos de Historia de la Geografía. 101 pag. Valladolid, 1895.
- Hantzsch**, Viktor, Deutsche Reisende des sechzehnten Jahrhunderts. (Leipziger Studien aus dem Gebiet der Geschichte. Bd. I. Heft 4.) VII-104 pag. Leipzig, 1895, Dunker & Humblot.
- Jerusalem-Fahrt**, Die — des Grafen Philipp v. Katzenellenbogen im J. 1433. [Aus: „Grazzer Volksblatt.“] 30 pag. Graz, 1895, Styria. M. 0,20. 12.
- Krauth**, Carl, Verschollene länder des altertums. II. Die ostgrenze Skythiens nach Herodotos. III. Die völkerreihe im osten von Skythien nach Herodotos. V. Spuren einer erwähnung des Kuban und Terek bei Herodotos. *N. Jb. f. Philol. u. Päd., Leipzig*, 151, 173—180, 785—796.
- La Roncière**, Ch. de, Les navigations françaises au XV<sup>e</sup> siècle. *B. G. hist. et descr., Paris*, 1895, 183—213.
- Löwenberg**, J., Geschichte der geographischen Entdeckungsreisen. Wohlfeile (Titel-) Ausg. 2 Theile in 1 Band. XII-458, VIII-418 u. XVIII pag. ††. 6 \*. Leipzig (1881 u. 1885), 1895, O. Spamer. M. 5. Geb. in Leinw. M. 6.

- Maunderville**, The marvellous Adventures of Sir John —. Edited and profusely illustrated by Arthur Layard. 414 pag. London, 1895, Archibald Constable & Co. 6 s.
- Musset**, Georges, Jean Fonteneau dit Alphonse de Saintonge, Capitaine-pilote de François I. *B. G. hist. et descript.*, Paris, 1895, 275—295.
- Myres**, J. L., The Maps used by Herodotus. *Rep. 66. meeting British Ass. Advancement Sc.*, London, 1895, 752—753.
- Oldham**, H. Yule, Abstract of Paper on the Importance of Mediaeval Manuscript Maps in the Study of the History of Geographical Discovery. 6. Internat. G. Congress, London, 1895. Abstracts of Papers for to-day, Friday, 2nd August. A. No. 3. 1 pag.
- Parasio**, Nicola, Pitea da Marsiglia. *Riv. G. Ital.*, Roma, 1895, 2, 509—517, 603—613.
- Peragallo**, Prospero, Disquisizione Colombine. No. 1. La Nuova Scuola Spagnuola Anticolombina. Nos. 2 e 3. Epoca dell'arrivo di Colombo in Portogallo. La sfera di Dante de Rinaldi, e il Sig. Harrisse. 70-100 pag. Lisboa, 1893—94, Tipografia Nazionale.
- Radlinski**, J., Odkrycia geograficzne Beniowskiego. [Geographische Entdeckungen von Beniowski.] *Wszehswiat*, Warschau, 14, 577—582.
- Ruge**, S., Das unbekannte Südland. *D. G. Blätter*, Bremen, 1895, 18, 147—171, 323—350.
- , Sophus, Die Litteratur zur Geschichte der Erdkunde in den letzten zehn Jahren (bis 1893) vom Mittelalter an. *G. Jb.*, Gotha, 1895, 18, 1—60.
- Saint-Yves**, G., Abstract of Paper. Proposed Record of Geographical Discovery, 1800—1900. 6. Internat. G. Congress, London, 1895. Abstracts of Papers for to-day, Tuesday, 30th July, A. No. 5. 1 pag.
- , G., Résumé d'un projet de répertoire des découvertes géographiques de 1800 à 1900. 6. Internat. G. Congress, London, 1895. Abstracts of Papers for to-day, Tuesday, 30th July, A. No. 5. 1 pag.
- Sarmiento de Gambóa**, Pedro, Narratives of the voyages of — to the Straits of Magellan. Translated and Edited, with Notes and an Introduction, by Clements R. Markham. *Works issued by The Hakluyt Society*, London, 1895, 91. XXX-401 pag. 2\*.
- Scheuffgen**, Jakob, Anthropologie, Ethnographie und Urgeschichte. 11. Die Entdeckungszeiten der Inseln des Weltmeeres. [Nach Franz v. Schwarz.] *Jb. d. Naturw.*, Freiburg i. B., 1895, 10, 280—282.
- Schipa**, Michelangelo, A Giovanni Marinelli (Lettera Aperta). [Betr. Liber Guidonis u. Cosmographia Ravennatis Anonymi.] *Riv. G. Ital.*, Roma, 1895, 2, 427—430.
- Talko-Grynezewitsch**, J. D., K 600 ljetnjemu jubileju Marko Polo. [Zum 600-jährigen Jubiläum von Marco Polo.] *Protokol ssobranija Trojzkossawsko-Kjachtinskago otdelenija Priamurskago otdela Imp. Russ. G. Ob.*, Irkutsk, 1895, 6, 5—17.
- Uzielli**, Gustavo, Piero di Andrea Strozzi, viaggiatore fiorentino. *Mem. S. G. Italiana*, Roma, 1895, 6, 110—148. ††.
- Verne**, Giulio, I grandi navigatori del secolo XVIII. Unica traduzione autorizzata dall'autore. 468 pag. ††. Milano, 1895, tip. soc. edit. Sonzogno. L. 3.
- Vidart**, Luis, Vasco de Gama y el descubrimiento de Oceanía. Apuntes histórico-geográficos. 42 pag. Madrid, 1895, Mariano Murillo. Pes. 1,50. 4.
- Wolkenhauer**, W., Peter Apian. Ein Erinnerungsblatt zu seinem 400-jährigen Geburtstag. *D. Rundschau f. G. u. Statistik*, Wien, 1895, 17, 518—522. (Mit Portrait.)
- Zeittafel** zur Geschichte der Pflege und Förderung der Geographie in Bremen. Von W. W[olkenhauer]. *D. G. Blätter*, Bremen, 1895, 18, 11—13.
- Zondervan**, H., De richting in de beoefening der aardrijkskunde vóór A. von Humboldt en C. Ritter. *Ts. K. Nederlandsch Aardrijkskundig Genootschap*, Leiden, 1895, (2) 12, 741—756.
- Zuidland**, Het onbekende —. Van T. *Ts. K. Nederlandsch Aardrijkskundig Genootschap*, Leiden, 1895, (2) 12, 617—623.

## 3. Geschichte der Kartographie.

(Vergl. auch: Quellen und Quellenkunde, Geschichte der Geographie und der Entdeckungen, Kartographie.)

- Anniversaire**, Un -- géographique belge. [Mercator.] *Ciel et Terre, Bruxelles*, 1895, 16, 73—76.
- Dinse**, Paul, Der XI. deutsche Geographentag in Bremen. III. Die historische Abteilung der Ausstellung. *G. Z., Leipzig*, 1895, 1, 57—62.
- Drapeyron**, Ludovic, Le centenaire de l'Atlas de Mercator. *Rev. de G., Paris*, 1895, 36, 298—299.
- , Ludovic, Le Troisième Centenaire de l'Atlas de Gérard Mercator. *C.-R. S. G., Paris*, 1895, 96—98.
- Errera**, Carlo, Carte e atlanti di Conte di Ottomano Freducci. *Riv. G. Ital., Roma*, 1895, 2, 237—241.
- , Carlo, Della Carta di Andrea Bianco del 1448 e di una supposta scoperta del Brasile nel 1447. *Mem. S. G. Italiana, Roma*, 1895, 5, 202—225. 2\*.
- Florini**, Matteo, Erd- u. Himmelsgloben, ihre Geschichte u. Konstruktion. Nach dem Italienischen frei bearbeitet von Siegm. Günther. VI-137 pag. ††. Leipzig, 1895, B. G. Teubner. M. 4.
- , Matteo, Sopra tre speciali proiezioni meridiane e i mappamondi ovali del secolo XVI. *Mem. S. G. Italiana, Roma*, 1895, 5, 165—201.
- Globus mundi**. Declaratio siue descriptio mundi et totius orbis terrarum, globulo rotundo comparati vt spera solida. Qua cuius etiã mediocriter docto ad oculũ videre licet antipodes esse quon pedes nostri oppositi sunt. Et qualiter in vnaquaz orbis parte homines vitam agere queunt salutare sole singula terre loca illustrante: que tamen terra in vacuo aere pendere videtur: solo dei nutu sustētata, alijsctz permultis de quarta orbis terrarũ parte nuper ab Americo reperta. MDIX. [Facsimile-Druck.] 27 pag. ††. Milano, 1895, U. Hoepli. M. 25. 4.
- Harrisse**, Henry, Un nouveau globe verrazanien. *Rev. de G., Paris*, 1895, 37, 175—177.
- Maroel**, Gabriel, Reproductions de cartes et de globes relatifs à la découverte de l'Amérique du XVI<sup>e</sup> au XVIII<sup>e</sup> siècle, avec texte explicatif. 147 pag. et atlas in Fol. de 40 †. Paris, 1894, Leroux. 4.
- Mercator**, Gerhard, napsal J. Metelka. [Gerhard Mercator von J. Metelka.] *Sborník české společnosti zeměvedné, Prag*, 1, 94—99. 163—169.
- Metelka**, J., Dvě starožité mapy. [Zwei alterthümliche Karten. Karte des Kard. Nicolaus Cusa und Olaus Magnus' Karte von Island.] *Sborník české společnosti zeměvedné, Prag*, 1895, 1, 215—220. \*
- , J., O neznámém dosud vydání mapy Islandu Olaa Magna z r. 1548. [Ueber eine bis jetzt unbekannte Ausgabe der Karte Islands v. Olaus Magnus aus d. J. 1548.] *S.-Ber. d. K. bohm. Ges. d. Wiss., Hist.-philos. Cl., Prag*, 1895, 13 pag. \*. F. 0,80.
- Miller**, Konrad, Mappae mundi. Die ältesten Weltkarten. Herausg. u. erläutert. Heft II: Atlas von 16 Lichtdruck-Tafeln. Stuttgart, 1895, I. Roth. M. 5. 4.
- , Konrad, Mappae mundi. Die ältesten Weltkarten. Herausg. u. erläutert. Heft III: Die kleineren Weltkarten. Mit 74 Abbildungen im Text u. 4 Tafeln in Farbendruck. IV-160 pag. Stuttgart, 1895, I. Roth. Kart. Subskript.-Preis M. 5. Einzelpreis M. 7,20. 4.
- Navas**, Conde de las, Juan de la Cosa y su Mapa-Mundi. *B. S. G. Madrid*, 1895, 37, 473—480.
- Paoli**, Cesare, Una Carta nautica italiana dei primi anni del secolo decimosesto. *Nuova Antologia, Roma*, 1894, (3) 63, 531—539.
- Peet**, Stephen D., The Study of the Maps. *The American Antiquarian and Oriental J., Chicago*, 1895, 17, 219—236. 11\*.
- Porena**, Filippo, Un cartografo italiano del principio del secolo XVIII. *Mem. S. G. Italiana, Roma*, 1895, 5, 45—73, 235—236.



- Sandler, Chr.**, Matthäus Seutter und seine Landkarten. *M. Ver. E. Leipzig*, 1894, 1—38.
- Schweder, E.**, Ueber die Weltkarte und Chorographie des Kaisers Augustus. *Philologus, Göttingen*, 54, 319—344.
- Wagner, Hermann**, Abstract of Paper. The Origin of the Mediæval Italian Nautical Charts. 6. Internat. G. Congress, London, 1895. Abstracts of Papers for to-day, Friday, 2nd August. A. No. 2. 1 pag.
- , Hermann, Auszug eines Vortrags. Über den Ursprung der italienischen Seekarten des Mittelalters. 6. Internat. G. Congress, London, 1895. Abstracts of Papers for to-day, Friday, 2nd August. A. No. 2. 1 pag.
- , Hermann, Leitfaden durch den Entwicklungsgang der Seekarten, vom XIII.—XVIII. Jahrhundert oder bis zur allgemeinen Einführung der Merkatorprojektion und der Breitenminute als Seemeile. 36 pag. [Aus: „Katalog der Ausstellung des XI. Deutschen Geographentages zu Bremen 1895.“] Bremen.
- Wauwermans**, Essai de l'histoire de l'école cartographique anversoise au XVI<sup>e</sup> siècle. (Suite et fin.) *B. S. R. G. Anvers*, 1895, 19, 231—275, 363—424; 20, 7—173. 2 †.
- , Histoire de l'école cartographique belge et anversoise du XVI<sup>e</sup> siècle. 2 vol. 402 et 471 pag. ††. 17 †. Bruxelles, 1895, Institut national de géographie. Fr. 15.
- Wolkenhauer, W.**, Leitfaden zur Geschichte der Kartographie in tabellarischer Darstellung mit Hinweis auf die Quellen-Litteratur unter besonderer Berücksichtigung Deutschlands, Oesterreichs und der Schweiz. 93 pag. Breslau, 1895, F. Hirt. M. 2.

#### 4. Neueste Fortschritte auf geographischem Gebiet.

- Behr, F.**, Länder- und Völkerkunde. *Jb. d. Naturc., Freiburg i. B.*, 1895, 10, 321—352.
- Bericht** über die Leistungen der österreichischen Staatsinstitute und Vereine auf dem Gebiete der geographischen und verwandten Wissenschaften im Jahre 1894. *M. K. K. G. Ges. Wien*, 1895, 38, 674—691.
- Bilan géographique**, Le -- de l'année 1894. Par F. Alexis-M. G. *B. S. B. G. Anvers*, 1895, 19, 338—359.
- Cronaca Geografica**. *Riv. G. Ital., Roma*, 1895, 2, 111—117.
- Drapeyron**, La seconde table de la Revue de Géographie (1884—1894) et le centenaire de l'École normale supérieure. *Rev. de G., Paris*, 1895, 36, 321—327.
- Ferreiro, Martín**, Memoria acerca de los progresos geográficos. *B. S. G. Madrid*, 1895, 37, 249—281, 439—467.
- Fitzau, August**, Geographische Neuigkeiten. Zusammengestellt von —. *G. Z., Leipzig*, 1895, 1, 63—66, 128—131, 243—250, 346—352, 414—420, 469—475, 524—531, 634—643, 699—703.
- Fortschritte der Physik**, Die — im Jahre 1893. Dargestellt von der Physikalischen Gesellschaft zu Berlin. 49. Jahrgang. Dritte Abtheilung, enthaltend: Kosmische Physik. Redigirt von Richard Assmann. XLIII-727 pag. Braunschweig, 1895, Friedrich Vieweg u. Sohn.
- , Die — im Jahre 1894. Dargestellt von der Physikalischen Gesellschaft zu Berlin. 50. Jahrgang. Dritte Abtheilung, enthaltend die Kosmische Physik. Redigirt von Richard Assmann. XLIX-716 pag. Braunschweig, 1895, Friedrich Vieweg u. Sohn.
- Groffier, Valérien**, Explorations et travaux géographiques des missionnaires catholiques en 1894 et en 1895. *B. S. G. Lyon*, 1895, 13, 541—570.
- Hellprin, Angelo**, The Progress of Discovery and the Lands of Promise to the Explorer. *B. G. Club Philadelphia*, 1895, 1, 85—120.
- Hurlbut, Geo. C.**, Geographical Notes. *J. American G. S. New York*, 1895, 27, 55—78, 174—188, 277—290, 396—410.
- Jahrbuch**, Geographisches, siehe: Wagner.

- Klein**, Hermann J., Jahrbuch der Astronomie und Geophysik. Enthaltend die wichtigsten Fortschritte auf den Gebieten der Astrophysik, Meteorologie und physikalischen Erdkunde. Unter Mitwirkung von Fachmännern herausgegeben von —. V. Jahrgang 1894. X-351 pag. 4 †. \*. Leipzig, 1895, Eduard Heinrich Mayer.
- Lemosof**, P., Travaux géographiques des Russes. *A. de G.*, Paris, 1895, 4, 225—232.
- Mackinder**, H. J., Section E. — Geography. Address of the President. *Rep. 85. meeting British Ass. Advancement Sc.*, London, 1895, 738—748.
- Markham**, Clements R., Address to the Royal Geographical Society. *G. J.*, London, 1895, 6, 1—25.
- Maunoir**, Charles, Rapports annuels sur les Progrès de la géographie (1867—1892). Soc. de Géogr. de Paris. T. 1., 1867—1875. 668 pag. ††. Paris, 1895, Leroux.
- , Ch., Rapport sur les travaux de la société de géographie et sur les progrès des sciences géographiques pendant l'année 1894. *B. S. G. Paris*, 1895, (7) 16, 405—515.
- Mewius**, F., Henry Greffrath, Ph. Paulitschke, J. M. Jüttner, Fortschritte der geographischen Forschungen und Reisen im Jahre 1894. *D. Rundschau f. G. u. Statistik*, Wien, 1895, 17, 433—439, 481—489, 538—560. \* 1:1 500 000.
- Mittheilungen**, Kleinere — und Forschungsberichte. *M. K. K. G. Ges. Wien*, 1895, 38, 61—73, 162—184, 250—269, 341—368, 451—481, 568—598.
- Monthly Record**, The —. *G. J.*, London, 1895, 6, 75—83, 165—177, 270—276, 376—386, 483—490, 592—599; 6, 76—83, 183—189, 277—288, 379—390, 469—481, 564—576. Maps.
- Morel**, A., Le Progrès des découvertes et les Pays à explorer. *B. S. G.*, Marseille, 1895, 19, 239—241.
- Notizie**. Morfologia terrestre e geografia fisica. — Geografia esploratrice e coloniale. — Statistica, industria e commercio. — Notizie bibliografica. — Geografia scolastica. — Congressi geografici. — Varia. *Riv. G. Ital.*, Roma, 1895, 2, 36—49, 118—123, 188—192, 243—248, 309—317, 369—376, 431—444, 556—569, 633—641.
- ed appunti. *B. S. G. Italiana*, Roma, 1895, (3) 8, 9—28, 43—70, 94—100, 110—133, 142—161, 174—195, 205—228, 237—258, 268—292, 299—325, 333—356, 365—390. 4 \*.
- Regelsperger**, Gustave, Mouvement Géographique. *Rev. de G.*, Paris, 1895, 36, 54—61, 122—131, 208—218, 270—279, 369—378, 446—455; 37, 42—48, 116—126, 211—220, 282—293, 362—371, 440—449.
- [**Taylor**, W. A.,] Geographical Notes. *Scottish G. Mag.*, Edinburgh, 1895, 11, 27—35, 77—87, 136—147, 190—201, 252—261, 304—316, 364—374, 416—428, 478—488, 528—541, 582—599, 641—650.
- Vorgänge** auf geographischem Gebiet. *V. Ges. E. Berlin*, 1895, 22, 68—81, 125—131, 216—221, 320—323, 503—511, 573—578, 632—642, 676—687.
- Wagner**, Hermann, Geographisches Jahrbuch. Begründet 1866 durch E. Behm. XVIII. Band, 1894. In Verbindung mit D. A. Anutschin, A. Auwers, E. Blinks, E. Brückner, P. Camena d'Almeida, O. Drude, E. v. Drygalski, J. J. Egli, Th. Fischer, J. Früh, G. Gerland, F. Hahn, E. Hammer, M. Heinrich, H. Hergesell, O. Krümmel, E. Löffler, L. Neumann, E. Rudolph, S. Ruge, K. Schering, H. G. Schlichter, R. Sieger, W. Sievers, Fr. Toula, G. Wegener, B. Weigand, W. Wolkenhauer herausgegeben von —. VIII-486 pag. Gotha, 1895, Justus Perthes. M. 15.
- Wallroth**, E., Geographische Rundschau. *Allgem. Missions-Z.*, Gütersloh, 1894, 21, 365—381; 1895, 22, 521—326, 558—569.
- Wichmann**, H., Geographischer Monatsbericht. *Petermanns M.*, Gotha, 1895, 41, 23—24, 56, 79—80, 101—104, 127—128, 149—152, 175—176, 198—200, 221—224, 247—248, 269—272, 294—296.

- Wildermann, Max**, Jahrbuch der Naturwissenschaften 1894—1895. Enthaltend die hervorragenden Fortschritte auf den Gebieten: Physik, Chemie und chemische Technologie; Angewandte Mechanik; Meteorologie und physikalische Geographie; Astronomie und mathematische Geographie; Zoologie und Botanik; Forst- und Landwirtschaft; Mineralogie und Geologie; Anthropologie, Ethnographie und Urgeschichte; Gesundheitspflege, Medizin und Physiologie; Länder- und Völkerkunde; Handel, Industrie und Verkehr. Zehnter Jahrgang. Unter Mitwirkung von Fachmännern herausgegeben von —. Nebst einem Anhang: Generalregister über die Jahrgänge 1890/91—1894/95. XV-528 pag. ††. Freiburg im Breisgau, 1895, Herder.
- Zimmermann**, Chronique géographique. *A. de G., Paris*, 1895, 4, 247—256, 380—392, 510—520; 5, 120—128.

**L'Année cartographique**. Supplément annuel à toutes les publications de géographie et de cartographie, dressé et rédigé sous la direction de F. Schrader. Quatrième supplément, contenant les modifications géographiques et politiques de l'année 1893. Deux feuilles de cartes, avec texte explicatif au dos. Paris, 1895, Hachette et Co. Fr. 2. Fol.

### 5. Geographische Gesellschaften, Versammlungen und Ausstellungen.

- Bremen**, 25 Lebensjahre der geographischen Gesellschaft in —. Von M. L. *D. G. Blätter, Bremen*, 1895, 18, 5—11.
- Chappet, E.**, Rapport annuel sur les travaux de la société en 1895. *B. S. G., Lyon*, 1895, 13, 352—372.
- Colin, James**, Rapport sur la marche de la Société Neuchateloise de Géographie pendant les dix premières années de son existence. *B. S. Neuchateloise G., Neuchatel*, 1895, 8, 292—297.
- Grodekow**, Ouverture d'une subdivision de la section préamoureuse de la Société impériale russe de géographie (à Kiakhta, le 13 juillet 1894). Irkoutsk, 1894.
- Semenow, P. P.**, Isstoria poluwekowoj dejatel'nossti Imperatorskago Russkago Geografitschesskago obschtschesstwa. 1845—1895. [Geschichte der 50-jährigen Thätigkeit der Kais. russischen Geographischen Gesellschaft. 1845—1895.] 3 Teile. ††. \*. 1444 pag. Petersburg.
- Société des amis des explorateurs français**. *C.-R. S. G., Paris*, 1895, 152—164.
- Thoulet, J.**, Abstract of Paper. Geographical Societies and Oceanography. 6. Internat. G. Congress, London, 1895. Abstracts of Papers for to-day, Tuesday, 30th July, B. No. 5. 1 pag.
- , J., Résumé d'un Mémoire sur les Sociétés de Géographie et l'Océanographie. 6. Internat. G. Congress, London, 1895. Abstracts of Papers for to-day, Tuesday, 30th July, B. No. 5. 1 pag.



- American Association, The** —. *J. American G. S. New York*, 1895, 27, 352—359.
- Associazione geodetica internazionale**, La XI conferenza generale dell' — a Berlino. *Riv. G. Ital., Roma*, 1895, 2, 620—629.
- Barbier, J.-V.**, Rapport sur le Congrès National des sociétés françaises de Géographie. *B. S. G. de l'Est, Nancy*, 1895, 17, 618—648.
- Bizemont, Conte de**, Le congrès international des sciences géographiques à Londres. *R. des questions hist., Paris*, 1895, 58, 537—547.
- Breitmayer, Albert**, Le congrès de Bordeaux. *B. S. G. Lyon*, 1893, 13, 300—310.
- British Association, Geography at the** —. *Nature, London and New York*, 1895, 52, 563—564.
- , The — at Ipswich. [Meteorology.] *Symons's Monthly Meteorol. Mag., London*, 1895, 30, 133—141, 157—159.

- British Association, The** —, 1895. [Section E—Geography.] *Scottish G. Mag., Edinburgh*, 1895, 11, 518—524.
- , The Ipswich Meeting of the —. Geological and Geographical Science. *Nature, London and New York*, 1895, 52, 464.
- Bunge, Ernst**, Compte-rendu du Congrès International des Sciences géographiques Tenu à Londres — Août 1895. *B. S. G. Comm. Harre*, 1895, 228—255, 257—272.
- Canu, Léon**, Compte rendu du congrès géographique de Lyon Août 1894. *B. S. G. Comm. Bordeaux*, 1895, (2) 18, 81—94.
- Compte rendu des travaux du Congrès National des Sociétés Françaises de Géographie**. XV<sup>e</sup> Session — Lyon 1894. 471 pag. ††. cartes. Lyon, 1895, Emmanuel Vitte.
- Congres**, Het zesde internationale geographische — te London in 1895. *Ts. K. Nederlandsch Aardrijkskundig Genootschap, Leiden*, 1895, (2) 12, 134—140.
- Congrès de géographie de Bordeaux**. Voeux votés par le Congrès. *B. S. G. Comm. Bordeaux*, 1895, (2) 18, 449—454.
- , Le — de géographie de Londres. *Le Mouvement G., Bruxelles*, 1895, 12, 245—247.
- de la science de l'atmosphère. (Fin.) *Ciel et Terre, Bruxelles*, 1895, 15, 510—517.
- des sociétés savantes à la Sarbonne (16—18 avril 1895) Section géographique. *Rev. de G., Paris*, 1895, 36, 456—467.
- Congrès international**, Échos du — de géographie de Londres. *B. S. G. de l'Est, Nancy*, 1895, 17, 648—663.
- de Géographie à Londres. Par W. de F. *La Nature, Paris*, 1895, 23, II, 158—159, 170—171.
- Congress**, Physical Geography at the Vienna —. *G. J., London*, 1895, 5, 266—267.
- , The Eleventh German Geographical —. *G. J., London*, 1895, 5, 589—592.
- Congresso**, Il secondo — Geografico Italiano. *L'Esplorazione Comm. e l'Esploratore, Milano*, 1895, 10, 289—307.
- Darwin, Leonard**, On the Sixth International Geographical Congress, London, 1895. *Rep. 65. meeting British Ass. Advancement Sc., London*, 1895, 753—756.
- Drapeyron, Ludovic**, Le Revez du Congrès de Londres. *Rev. de G., Paris*, 1895, 37, 266—278.
- , Le sixième Congrès international de géographie de Londres, 26 juillet—3 août 1895. *Rev. de G., Paris*, 1895, 37, 161—174.
- Erödi, Béla**, Jelentés a Londonban tartott hatodik nemzetközi földrajzi congressusról. [Bericht über den in London abgehaltenen sechsten internationalen geographischen Congress.] *Földrajzi közlemények*, 23, 313—329.
- Fassig, Oliver L.**, Report of the International Meteorological Congress, held at Chicago, Ill., August 21—24, 1893, under the auspices of the Congress Auxiliary of the World's Columbian Exposition. Part II. Edited by —. *U. S. Department of Agriculture, Weather Bureau. B. No. 11. Part II. XVII a.* pag. 207—583. 12 †. 3\*. Washington, 1895, Weather Bureau.
- Favier**, Rapport sur le Congrès national des Sociétés françaises de Géographie (16<sup>me</sup> Session — Bordeaux 1895). *B. S. G. Comm. Harre*, 1895, 306—320, 321—333.
- Gallois, L.**, Le Congrès de Londres. *A. de G., Paris*, 1895, 5, 90—102.
- Geodetic Conference**, Proceedings of the —, held at Washington, D. C., January 9 to February 28, 1894. *Rep. of the Superintendent of the U. S. Coast and Geodetic Survey for . . . 1893, Washington*, 1895, Part II, 223—424. ††. 2 †. 7\*.
- Geographentag**, Bericht über die weiteren Vorträge auf dem XI. deutschen —. *Z. f. Schul-G., Wien*, 1895, 16, 257—265.
- Geography** at the British Association, Ipswich, 1895. *G. J., London*, 1895, 6, 460—465.
- Guénot, S.**, Compte rendu des travaux du congrès de Lyon. *B. S. G. Toulouse*, 1895, 14, 42—48, 137—149.
- Haardt, V. v.**, Die Schul-Geographie auf dem XI. deutschen Geographentage. *Z. f. Schul-G., Wien*, 1895, 16, 225—233.

- Haffner**, Den 6te internationale geografiske kongres. *Norske G. S. Aarvog, Kristiania*, 1895, **6**, 147—162.
- Halsted**, George Bruce, Eleventh International Congress of Americanists. *Science, New York*, 1895, New Ser. **2**, 683—686.
- Hegemann**, Bericht über die Allgemeine Conferenz der Internationalen Erdmessung in Berlin. *Z. f. Vermessungswesen, Stuttgart*, 1895, **24**, 569—586, 625—630.
- Helmert**, Die Versammlung der Permanenten Commission der Internationalen Erdmessung zu Genf vom 11.—19. September 1893. *Z. f. Vermessungswesen, Stuttgart*, 1893, **22**, 641—648.
- Hesse-Wartegg**, Ernst v., Der sechste internationale geographische Congress in London. *D. Rundschau f. G. u. Statistik, Wien*, 1895, **18**, 68—74.
- Hettner**, Alfred, Der XI. deutsche Geographentag in Bremen. I. Die Sitzungen. *G. Z., Leipzig*, 1895, **1**, 51—54.
- Hovey**, Edmund Otis, The Springfield Meeting of the American Association for the Advancement of Science. Section E. Geology and Geography. *Science, New York*, 1895, New Ser. **2**, 399—402.
- International Geographical Congress**, Sixth —. *J. American G. S., New York*, 1895, **27**, 291—299.
- , The —. *Scottish G. Mag., Edinburgh*, 1895, **11**, 467—477. — *Nature, London and New York*, 1895, **52**, 329—331, 350—352.
- , The Sixth —. *G. J., London*, 1895, **6**, 369—373; **6**, 269—274.
- International Oriental Congress**, The Tenth —, Geneva, 1894. *J. R. Asiatic S. of Great Britain & Ireland, London*, 1895, 191—198.
- Italia**. Relazioni su alcuni temi di discussione presentati al 2° congresso geografico italiano. 218 pag. Roma, 1895, Soc. Geogr. Ital.
- Kemp**, J. F., Seventh Summer Meeting of the Geological Society of America. *Science, New York*, 1895, New Ser. **2**, 277—283.
- , J. F., The Baltimore Meeting of the Geological Society of America. *Science, New York*, 1895, New Ser. **1**, 57—68.
- Kollm**, Georg, Der XI. Deutsche Geographentag in Bremen. *V. Ges. E. Berlin*, 1895, **22**, 295—310, 489—503.
- Kongres**, Den sjetite internationale geografiske — i London. *G. Ts., Kjøbenhavn*, 1895, **13**, 90—92.
- Paulitschke**, Philipp, Der sechste internationale geographische Congress zu London (26. Juli bis 3. August 1894). *M. K. K. G. Ges. Wien*, 1895, **38**, 527—560.
- Peucker**, K., Der XI. deutsche Geographentag in Bremen. *M. K. K. G. Ges. Wien*, 1895, **38**, 325—340.
- Pezet**, Federico Alfonso, Sexto Congreso Internacional Geográfico de Londres. *B. S. G. Lima*, 1895, **5**, 278—294.
- Le Clement de Saint Marq**, Chevalier, Congrès de l'atmosphère organisé sous les auspices de la Société royale de Géographie d'Anvers 1894. *Compte rendu. Mém. S. R. G. d'Anvers*, 1895, **4**, 272 pag. ††.
- Linck**, G., 41. Versammlung der deutschen geologischen Gesellschaft vom 12. bis 14. August 1895 zu Coburg. *Leopoldina, Halle*, 1895, **31**, 196—204.
- Lindeman**, M., Der XI. Deutsche Geographentag in Bremen, in der Osterwoche 1895. 1. Vorträge. Verhandlungen und Beschlüsse. Festlichkeiten. Ausflüge. *D. G. Blätter, Bremen*, **18**, 171—208.
- Lorin**, Henri, Le Congrès de Bordeaux. XIV<sup>e</sup> réunion des sociétés françaises de Géographie, août 1895. *A. de G., Paris*, 1895, **5**, 102—105.
- Lourdelet**, E., Congrès national des sociétés françaises de Géographie XV<sup>e</sup> session, Bordeaux. *B. S. G. Comm. Paris*, 1895, **17**, 825—843.
- Marinelli**, Olinto, Il secondo Congresso Geografico Italiano, tenuto a Roma nel settembre 1895. *Riv. G. Ital., Roma*, 1895, **2**, 521—553.
- Meteorological Congress**, The Antwerp —. *Nature, London and New York*, 1895, **53**, 182—183.

- Mill**, Hugh Robert, Geography at the British Association. *Science, New York*, 1895, New Ser. 2, 545—547.
- Neumann**, L., Der sechste internationale Geographen-Kongress in London. *G. Z. Leipzig*, 1895, 1, 322—331.
- Rögel**, Fr., Der elfte deutsche Geographentag in Bremen vom 17.—19. April 1895. *Naturw. Wochenschrift, Berlin*, 1895, 10, 337—341.
- , Fr., Der sechste internationale Geologencongress in Zürich (vom 29. August bis 2. September) und die Excursion durch die Centralalpen von Zürich nach Lugano (vom 3.—15. September 1894). *Naturw. Wochenschrift, Berlin*, 1895, 10, 153—160. ††.
- Rey-Pailhade**, J. de, Congrès International de Géographie tenu à Londres en août 1895. Rapport. *B. S. G. Toulouse*, 1895, 14, 479—494.
- Rotch**, A. Lawrence, Reports of International Meteorological Meetings. *Science, New York*, 1895, New Ser. 2, 336—337.
- Russell**, Israel C., Reports of a Conference on Geography [in Chicago, December 28—30, 1892]. *J. American G. S. New York*, 1895, 27, 30—41.
- Sprung**, Die siebente allgemeine Versammlung der Deutschen meteorologischen Gesellschaft zu Bremen am 16.—19. April 1895. *D. G. Blätter, Bremen*, 1895, 18, 219—225.
- , A., Siebente allgemeine Versammlung der Deutschen Meteorologischen Gesellschaft zu Bremen, am 16.—19. April 1895. *Met. Z., Wien*, 1895, 12, 302—308.
- Supan**, A., Der sechste internationale geographische Kongress zu London 26. Juli bis 3. August 1895. *Petermanns M., Gotha*, 1895, 41, 208—216.
- Timmerman**, J. Æ. C. A., u. C. M. Kan, Het zesde internationale aardrijkskundige congres. Gehouden te London, van Vrijdag 26 Juli tot Zaterdag 3 Augustus 1895. *Ts. K. Nederlandsch Aardrijkskundig Genootschap, Leiden*, 1895, (2) 12, 572—616, 757—777.
- Tisserand**, F., Notice sur le congrès géodésique d'Insrück. *Annuaire pour l'an 1895, publié par le Bureau des Longitudes, Paris*, [1894], B. 1—B. 16.
- Travers**, Emile, Le Congrès d'archéologie et d'anthropologie préhistoriques de Seraievo (Bosnie) (août 1894), d'après M. Robert Munro. (Extrait du „B. monumental“ 1894.) 12 pag. Caen, 1895, H. Delesques.
- Vandriessche**, A., VI<sup>e</sup> Congrès International de Géographie. *B. S. G. Comm. Paris*, 1895, 17, 843—847.
- Vorträge**, Die — über den Geographie-Unterricht auf dem VI. internationalen Geographen-Congress in London 1895. *Z. f. Schul-G., Wien*, 1895, 17, 33—43.
- Wagner**, Hermann, Le XI<sup>e</sup> congrès des géographes allemands. *A. de G., Paris*, 1895, 4, 506—509.
- Wegener**, Georg, Der VI. Internationale Geographen-Kongress in London. *V. Ges. E. Berlin*, 1895, 22, 559—573.
- Wichmann**, H., Der XI. deutsche Geographentag in Bremen 17.—19. April 1895. *Petermanns M., Gotha*, 1895, 41, 120—122.
- Wildermann**, Max, Von der 66. Versammlung der Gesellschaft deutscher Naturforscher und Ärzte zu Wien (1894). *Jb. d. Naturw., Freiburg i. B.*, 1895, 10, 391—402.
- Wolkenhauer**, W., Der elfte deutsche Geographentag in Bremen. *D. Rundschau f. G. u. Statistik, Wien*, 1895, 17, 401—411, 490—499.
- Zobrist**, Théophile, Rapport présenté à la société neuchateloise de géographie sur les fêtes colombiennes à Gènes et à Huelva, en septembre et octobre 1892. *B. S. Neuchateloise G., Neuchatel*, 1895, 8, 256—291.

- 
- Annoni**, Antonio, L'esposizione geografica di Milano (1894). *Mem. S. G. Italiana, Roma*, 1895, 6, 74—94.
- Bailey**, Fred., List of Objects shown at the Franklin Commemoration Meeting. *Scottish G. Mag., Edinburgh*, 1895, 11, 410—416.

- Dinse**, Paul, Der XI. deutsche Geographentag in Bremen. III. Die historische Abtheilung der Ausstellung. *G. Z., Leipzig*, 1895, 1, 57—62.
- Ethnographische Ausstellung**, Führer durch die —, Prag, 1895. IV-48 pag. †. \*. Prag, 1895, F. Rivnác. M. o,40. 16.
- Exposition**, L'— de géographie au Congrès de Londres. *B. S. Languedocienne G., Montpellier*, 1895, 18, 370—373.
- Faura**, Federico, y José Algué, La meteorología en la Exposición Colombina de Chicago. (1893.) Memoria escrita por los padres —. 110 pag. ††. Barcelona, 1894, Impr. de Henrich y Compañía en comandita. 4.
- Grabowski**, Bronislaw, Wystawa etnograficzna w Pradze czeskiej. [Die ethnographische Ausstellung in Prag.] *Wiśka, Warschau*, 9, 847—881.
- Heger**, F., Die Ethnographie auf der Ausstellung in Prag (mit Ausnahme des Hauses und dessen Einrichtung). *M. Anthropol. Ges. Wien*, 1895, 25, [105]—[110].
- Jankó**, János, A cseh szláv néprajzi kiállitás Prágában. [Die tschechisch-slavische ethnographische Ausstellung in Prag.] *Vasárnapi Ujság*, 42, 775—777. ††.
- Meringer**, Rudolf, Die öchisch-slavische ethnographische Ausstellung in Prag, speciell in Bezug auf das öchische Haus und seine Geräthe. *M. Anthropol. Ges. Wien*, 1895, 25, [98]—[105]. ††.
- Národopisná výstava československá v Praze 1895**. Hlavní katalog a průvodce. Redigoral J. Kafka. [Die öchoslavische ethnographische Ausstellung in Prag 1895. Hauptcatalog u. Führer. Redigiert v. J. Kafka.] 3 Auflagen. XXIV-528-136 pag. Prag, Druck v. E. Beaufort. F. o,60.
- Oppel**, A., Der XI. Deutsche Geographentag in Bremen, in der Osterwoche 1895. 2. Die Ausstellung. *D. G. Blätter, Bremen*, 1895, 18, 208—218.
- , A., Die Ausstellung des sechsten internationalen Geographischen Kongresses in London. *D. G. Blätter, Bremen*, 1895, 18, 278—282.
- Ule**, Willi, Der XI. deutsche Geographentag in Bremen. II. Die geographische Ausstellung. *G. Z., Leipzig*, 1895, 1, 54—57.

## 6. Biographien und Nekrologe.

(Vergl. auch: Geschichte der Geographie und Entdeckungen.)

- Barbier**, J.-V., Le rôle de la femme dans la géographie. Les Voyageuses. *B. S. G. de l'Est, Nancy*, 1895, 17, 1—87.
- , J.-V., Rôle des voyageuses françaises dans la géographie. *C.-R. des travaux du C. Nat. des S. Franç. de G. 15<sup>e</sup> session, Lyon*, 1895, 256—283.
- Dictionnaire** biographique des savants français, contenant toutes les notabilités contemporaines, avec leur portrait, leurs noms, prénoms et pseudonymes, le lieu et le date de leur naissance, leur famille, leurs débuts, leurs fonctions successives, leurs grades et titres, leurs œuvres, leurs écrits et les indications bibliographiques qui s'y rapportent, les traits caractéristiques de leur talent, les renseignements sur leurs travaux, découvertes, inventions, etc., etc. (Société des grands dictionnaires biographiques.) Fascicule Ier. 8 pag. Paris, 1895, impr. Colombier, 4, rue Cassette. 4.
- Explorateurs africains**, Nos —. Par A. M. *Rev. Franç. de l'Étranger et des Colonies, Paris*, 1895, 20, 724—731. 5 Portraits.
- 
- Aplan**, Peter, Ein Erinnerungsblatt zu seinem 400jährigen Geburtstag. Von W. Wolkenhauer. *D. Rundschau f. G. u. Statistik, Wien*, 1895, 17, 518—522. (Mit Portrait.)
- Baer**, Lebensbild von Karl Ernst v. —. Von Dragendorff. *S.-Ber. Naturforscher-Ges. Dorpat*, 1893, 10, 27—40.
- Baker**, Life of Sir Samuel —. Review. By E. G. Ravenstein. *G. J., London*, 1895, 6, 73—75.

- Baker**, Sir Samuel —: a memoir by T. Douglas Murray and A. Silva White. 447 pag. New York, 1895, Macmillan & Co. buckram, \$ 6. — London, Macmillan. 21 s.
- Ball**, Valentine, Nekrolog. *Geology. Mag., London*, 1895, N. Ser. Decade IV, 2, 382—383, 452—458. ††.
- Bauernfeind**, Karl Max von, Nachruf von M. Schmidt. *Z. f. Vermessungswesen, Stuttgart*, 1894, 23, 625—637. — Von W. W. *D. Rundschau f. G. u. Statistik, Wien*, 1895, 17, 280—281. (Mit Portrait.)
- Brown**, Robert, Nekrolog. *G. J., London*, 1895, 6, 577—578.
- Brugsch Pasha**, Heinrich, Nekrolog von J. W. M'Crindle. *Scottish G. Mag., Edinburgh*, 1895, 11, 24.
- Buchta**, Richard, Nekrolog von J. W. M'Crindle. *Scottish G. Mag., Edinburgh*, 1895, 11, 23.
- Cameron**, Verney Lovett, Nekrolog von J. W. M'Crindle. *Scottish G. Mag., Edinburgh*, 1895, 11, 22—23.
- Columbus** siehe: Amerika, Entdeckungsgeschichte.
- Cowan**, William Deans, Von Adolf Miessler. *D. Rundschau f. G. u. Statistik, Wien*, 1895, 18, 85—87. (Mit Portrait.)
- Dana**, James Dwight, Nekrolog v. Karl Müller. *Die Natur, Halle a. S.*, 1895, 44, 435—438. — *D. Rundschau f. G. u. Statistik, Wien*, 1895, 17, 471—473. (Mit Portrait.) — *Science, New York*, 1895, New Ser. 1, 489—490, 545—546. — *Geology. Mag., London*, 1895, N. Ser. Decade IV, 2, 285—286. — Von W. Morris Davis. *G. J., London*, 1895, 5, 599—600. — Von E. S. D. *American J. Sc., New Haven*, 1895, (3) 40, 329—356. (Mit Portrait.) — *Nature, London and New York*, 1895, 51, 611—612.
- , James D., — as a Teacher of Geology. By Oliver C. Farrington. *J. of Geology, Chicago*, 1895, 3, 335—340.
- , James Dwight — and His Work as a Geologist. By Henry Shaler Williams. *J. of Geology, Chicago*, 1895, 3, 600—621.
- , Notice sur les travaux minéralogiques et géologiques de M. James —; par Daubrée. *C.-R. Ac. Sc., Paris*, 1895, 120. (956)–(960).
- Denza**, Francesco, Nekrolog v. G. Marinelli. *Riv. G. Ital., Roma*, 1895, 2, 49—50. — Von M. del Gaizo. *Atti Acc. Pontaniana, Napoli*, 1895, 26, 15 pag.
- Diebitsch-Peary**, Josephine. *Around the World, New York and Philadelphia*, 1894, 1, 14. (M. Portrait.)
- Dutrenil de Rhins**, Nekrolog von J. W. M'Crindle. *Scottish G. Mag., Edinburgh*, 1895, 11, 25—26.
- , Un explorateur français. Par Henry Jacottet. *Rev. bleue* (4) 4, 45—51.
- Ehrenberg**, Christian Gottfried —. Ein Vertreter deutscher Naturforschung im 19. Jahrh. 1795—1876. Nach seinen Reiseberichten, seinem Briefwechsel mit A. v. Humboldt, v. Chamisso, Darwin, v. Martius u. anderen Familienaufzeichnungen, sowie anderem handschriftlichen Material von Max Laue. VII-287 pag. Mit Bildnifs. Berlin, 1895, J. Springer. M. 5.
- , C. G., und die wissenschaftliche Erdkunde. Von Siegmund Günther. *D. Rundschau f. G. u. Statistik, Wien*, 1895, 17, 529—538.
- Emin Pascha**, siehe: Aequatoriales Afrika.
- Ferrel**, William, Obituary Notice by Cleveland Abbe. *B. Philos. S. Washington*, 1895, 12, 448—460.
- Ferrero**, Annibale, Von Zf. *D. Rundschau f. G. u. Statistik, Wien*, 1895, 17, 230—232. (Mit Portrait.)
- Feuillée**, Un voyageur Bas-Alpin. Le Père Louis — (1660—1732). Par G. Saint-Yves. *B. G. hist. et descript., Paris*, 1895, 302—325.
- Franklin Commemoration**, The —. *G. J., London*, 1895, 6, 31—46.
- Frere**, The Biography of Sir Bartle —. Review. By Frederic J. Goldsmid. *G. J., London*, 1895, 5, 462—467.
- Götzen**, Der Afrikareisende Adolf Graf v. —. Von W. W. *D. Rundschau f. G. u. Statistik, Wien*, 1895, 17, 470—471. (Mit Portrait.)



- Gruner, Dr. Hans** —, der Leiter der deutschen Togohinterland-Expedition. Von W. W. *D. Rundschau f. G. u. Statistik, Wien, 1895, 18, 37—40.* (Mit Portrait.)
- Güntner, Siegmund, C. G.** Ehrenberg und die wissenschaftliche Erdkunde. *D. Rundschau f. G. u. Statistik, Wien, 1895, 17, 529—538.*
- Helmholtz, Hermann von,** Nekrolog v. Julius Bernstein. *Naturw. Rundschau, Braunschweig, 1895, 10, 73—79.* — Von L. Hermann. *Schriften d. Physik.-Ökonom. Ges. zu Königsberg in Pr. 35, 63—73.* — Von P. Volkmann. *Schriften d. Physik.-Ökonom. Ges. zu Königsberg in Pr., 35, 73—81.* — Von Kremser. *Z. f. Luftschiffahrt u. Physik d. Atmosphäre, Berlin, 1894, 13, 255.*
- , Hermann v. —. Gedächtnisrede von Wilhelm v. Bezold. 31 pag. Mit 1 Porträt nach einem Oelgemälde von Lenbach. Leipzig, 1895, J. A. Barth. M. 1,50.
- , Gedächtnisrede auf — von R. Heidenhain. *J.-Ber. Schles. Ges. f. vaterländ. Cultur, Breslau, 1895, 72, Allgemeiner Bericht, 32—51.*
- , Physical Work of Hermann von —. *Nature, London and New York, 1895, 51, 472—475, 493—495.* ††.
- , Titelverzeichnis sämtlicher Veröffentlichungen von Hermann v. —. Von Arthur König. [Aus: Wissenschaftliche Abhandlungen von H. v. H. Bd. 3.] 34 pag. Leipzig, 1895, J. A. Barth. M. 0,80.
- Hornemann,** Der erste deutsche Afrika-Forscher, Fr. K. — (1772—1801). Von Ad. Pahde. *J.-Ber. Naturw. Ver. Crefeld 1894—95, Crefeld, 1895, 36—37.* [—, F. K.,] Der erste deutsche Afrikaforscher. Von Ad. Pahde. *Petermanns M., Gotha, 1895, 41, 126—127.*
- Inglefield, Edward,** Nekrolog von J. W. M'Crindle. *Scottish G. Mag., Edinburgh, 1895, 11, 21—22.*
- Johnstrup, Johannes Frederik,** Nekrolog af Victor Madsen. *Geol. Fören. Stockholm Förhandlingar, 1895, 17, 85—96.* — *G. Ts., Kjøbenhavn, 1895, 13, 47—48.*
- Kaltbrunner, David,** Nekrolog von Emil Kollbrunner. *D. Rundschau f. G. u. Statistik, Wien, 1895, 18, 88—90.* (Mit Portrait.)
- Koristka, Karel rytíř,** Biographie von V. Láská. *Sborník české společnosti zemědělců, Prag, 1895, 1, 37—40.* (Mit Portrait.)
- Leichhardt, F. W. Ludwig,** Von Karl Wilke. *D. Rundschau f. G. u. Statistik, Wien, 1895, 17, 193—203.*
- Lesseps, Ferdinand de,** Nekrolog v. Gabriel Gravier. *B. S. normande G., Rouen, 1895, 17, 77—115.*
- Livingstone, David,** The personal life of —, chiefly from his unpublished journals and correspondence in the possession of his family. 2-508 pag. portr. New York and Chicago, [1895], Fleming H. Revell Co. cl., \$ 1,50. 12.
- Lóczy, Professor Ludwig v.** —. Von Leopold Palóczy. *D. Rundschau f. G. u. Statistik, Wien, 1895, 18, 133—136.* (Mit Portrait.)
- Mauch, Karl** —. Lebensbild eines Afrikareisenden von E. Mager. Mit einem Vorwort von Leuze. (Schluss-) Heft VI. pag. 321—442. 2 Kartenskizzen u. Mauchs Brustbild. Stuttgart, 1895, W. Kohlhammer. M. 0,70. (Kompl. M. 4. Geb. M. 5.)
- Millot, Ernest,** Nekrolog von Adolf Miessler. *D. Rundschau f. G. u. Statistik, Wien, 1895, 17, 183—184.* (Mit Portrait.)
- Modigliani,** Der italienische Reisende Elio —. *D. Rundschau f. G. u. Statistik, Wien, 1895, 17, 570—571.* (Mit Portrait.)
- Müllhaupt, Heinrich,** Nekrolog von W. Wolkenhauer. *D. Rundschau f. G. u. Statistik, Wien, 1895, 17, 232—234.* (Mit Portrait.)
- Nordenskiöld, Gustav,** Nekrolog. *Geol. Fören. Stockholm Förhandlingar, 1895, 17, 639—641.*
- Oppert, Ernst,** Von Adolf Miessler. *D. Rundschau f. G. u. Statistik, Wien, 1895, 17, 181—183.* (Mit Portrait.)
- Pallas, Utschonyje trudy P. S. Pallassa.** [Die gelehrten Arbeiten von P. S. —.] Von Th. Keppen. *Zurnal Ministersstva Narodnago Prosvieschtschenija, April, 1895.*

- Paris**, Nekrolog von E. Guyou. *Rev. sc., Paris*, 1895, (4) 3, 321—326.
- , Notice sur la vie et les travaux de M. l'amiral —, Membre de la Section de Géographie et de Navigation; par E. Guyou. *C.-R. Ac. Sc., Paris*, 1895, 120, (473)—(484).
- Post**, Albert Hermann, Nekrolog von W. Wolkenhauer. *Globus, Braunschweig*, 1895, 68, 227—228.
- Quatrefages de Bréau**, A la Mémoire de Jean-Louis-Armand de —. 10 février 1810—12 janvier 1892. 111 pag. [Ohne Ort u. Jahr.] 4.
- Rawlinson**, Henry, Nekrolog von y. *D. Rundschau f. G. u. Statistik, Wien*, 1895, 17, 422—424. (Mit Portrait.)
- Rebeur-Paschwitz**, Ernst Ludwig August von. Nekrolog v. W. Valentiner. *Naturw. Rundschau, Braunschweig*, 1895, 10, 607. — Von W. Valentiner. *B. Astronomique, Paris*, 1895, 12, 535—536. — Von G. Gerland. *Petermanns M., Gotha*, 1895, 41, 280—281. — Von Charles Davison. *Nature, London and New York*, 1895, 52, 599—600. — *Geolog. Mag., London*, 1895, N. Ser. Decade IV, 2, 575—576.
- Reclus**, M. Elisée — and the „Géographie universelle“. *Scottish G. Mag., Edinburgh*, 1895, 11, 248—251. †. (Mit Portrait.)
- Rink**, Hendrik Johannes, Nekrolog v. J. W. M'Crindle. *Scottish G. Mag., Edinburgh*, 1895, 11, 20.
- Schrenok**, Peter Leopold von, Nekrolog von J. W. M'Crindle. *Scottish G. Mag., Edinburgh*, 1895, 11, 20—21.
- Simony**, Friedrich —s Dachsteinwerk. *Carinthia II. M. naturhist. Landesmus. f. Kärnten, Klagenfurt*, 1895, 86, 189—194.
- Slatin Pacha**. *Rev. d'Égypte*, 1, 743—747.
- Slatin Pascha**. *D. Rundschau f. G. u. Statistik, Wien*, 1895, 17, 374—375. (Mit Portrait.)
- Thomson**, Joseph, Nekrolog v. E. G. Ravenstein. *G. J., London*, 1895, 6, 289—291. (Mit Portr.) — Von J. G. Bartholomew. *Scottish G. Mag., Edinburgh*, 1895, 11, 524—528. — Von W. Wolkenhauer. *D. Rundschau f. G. u. Statistik, Wien*, 1895, 18, 40—41. (Mit Portrait.)
- Ukert**, Friedrich August. Biographie von W. *Allgem. D. Biographie*, 1895, 39, 175—176.
- Ule**, Otto Eduard Vincenz. Biographie. Von W. Hess. *Allgem. D. Biographie*, 1895, 39, 180—181.
- Varenus**, Bernhard. Biographie. Von Friedrich Ratzel. *Allgem. D. Biographie*, 1895, 39, 489—491.
- Veth**, D. D. Biographie. Von Friedrich Ratzel. *Allgem. D. Biographie*, 1895, 39, 658—659.
- , P. J., Nekrolog v. C. M. Kan. *G. J., London*, 1895, 6, 600—602. — *Ts. K. Nederlandsch Aardrijkskundig Genootschap, Leiden*, 1895, (2) 12, No. 2. 4 pag.
- Xantus**, Johann, Nekrolog von L. Palóczy. *D. Rundschau f. G. u. Statistik, Wien*, 1895, 17, 327—330. (Mit Portrait.)

## 7. Geographie der Geschichte.

- Bérard**, V., La Méditerranée phénicienne. *A. de G., Paris*, 1895, 4, 271—286, 414—431. 5\*.
- Höfer**, J., Die Kenntnis der Ägypter von Asien und Europa. *Globus, Braunschweig*, 1895, 67, 302—305.
- Mongenot**, Histoire ancienne des peuples de l'Orient. IV-104 pag. ††. cartes. [Alliance des maisons d'éducation chrétienne.] Paris, 1895, Poussielgue.
- Sohnelder**, Arthur, Stadumfänge in Altertum und Gegenwart. *G. Z., Leipzig*, 1895, 1, 676—678. †.
- Tuzi**, G., e D. **Quatrana**, Manuale di storia e geografia antica. Parte I (Oriente e Grecia). Terza edizione. 302 pag. ††. Torino, 1895, G. B. Paravia e C. L. 2,75.

- Wauters, A.-J.**, Athènes et ses Colonies. *Le Congo Illustré, Bruxelles*, 1895, 4, 17—19. ††. \*
- Wilczek, Ed. Graf**, Das Mittelmeer, seine Stellung in der Weltgeschichte und seine historische Rolle im Seewesen. VIII-288 pag. Wien, 1895, C. Konegen. M. 4.
- Blanda, X.**, Malý biblický atlas. [Kleiner biblischer Atlas.] 10 Karten. Prag, 1895, B. Stýblo. F. 0,50.
- Fillon, L. Cl.**, et H. Nicole, Petit Atlas géographique de la Bible, d'après les documents anciens et les meilleurs sources françaises, anglaises et allemandes contemporaines. 48 pag. Lyon et Paris, 1895, Delhomme et Briguet. 4.
- Hildebrand, Emil**, och Nils Selander, Atlas till allmänna och svenska historien för skolornas bruk utgifven. 1: a heft. Gamla tiden. 2: a öfversedda uppl. 8 kartblad. Stockholm, 1895, P. A. Norstedt & Söner. Kr. 1,75. 4.
- Putzger, F. W.**, Historischer Schul-Atlas zur alten, mittleren und neuen Geschichte in 66 Haupt- u. 63 Nebenkarten. Neu bearb. v. Alfr. Baldamus. 20. Aufl. 12 pag. Text. 36 farbige Blätter. Bielefeld, 1895, Velhagen & Klasing. M. 2.
- Rothert, Ed.**, Karten u. Skizzen aus der ausserdeutschen Geschichte der letzten Jahrhunderte. Ergänzung zu den „Karten u. Skizzen aus der vaterländischen Geschichte“. Zur raschen u. sicheren Einprägung zusammengestellt und erläutert. 15 farb. Karten. IV pag. Text. Düsseldorf, 1895, A. Bagel. Kart. M. 3.
- Schrader, F.**, Atlas de géographie historique, ouvrage contenant 54 grandes cartes doubles en couleurs, accompagnées d'un texte historique au dos et d'un grand nombre de cartes de détail, figures, diagrammes, etc., par une réunion de professeurs et de savants, sous la direction géographique de —. Livraisons 11—14. Paris, 1895, Hachette et Co. Chaque livraison de trois cartes, avec six pages de notices, protégée par une couverture, Fr. 1,50; la livraison supplémentaire, comprenant la Bibliographie et l'Index alphabétique, protégée par une couverture, Fr. 2,50; l'Atlas complet, en feuilles, Fr. 30; relié, Fr. 35.
- Schubert, F. W.**, u. W. Schmidt, Historisch-geographischer Schul-Atlas der Neuzeit. Bearbeitet u. mit erläuterndem Text versehen. 39 pag. Text. 17 farbige Karten. Wien, 1895, E. Hölzel. M. 1,50.
- Spruner, v.**, u. Wilh. Sieglin, Hand-Atlas zur Geschichte des Altertums, des Mittelalters u. der Neuzeit. I. Abtlg.: Atlas antiquus. Atlas zur Geschichte des Altertums. 34 kolor. Karten in Kupferst. enth. 19 Übersichtsblätter, 94 histor. Karten u. 73 Nebenkarten. Entworfen u. bearb. v. Wilh. Sieglin. 4. u. 5. Lfg. à 4 Blatt. Gotha, 1895, J. Perthes. à M. 2,50. Quer-Fol.
- Sternegg's, v.**, Schlachten-Atlas des 19. Jahrh. vom Jahre 1828 bis 1885. 44.—48. Lfg. 16 farb. Kartenseiten im. 41 Bl. Text. Iglau, 1895, P. Bäuerle. Subskr.-Pr. à M. 2,65. Einzelpr. à M. 5,30.

## 8. Onomatologie.

- Burgess, James**, Abstract of Paper on Geographical Place-Names in Europe and the East. 6. Internat. G. Congress, London, 1895. Abstracts of Papers for to-day, Tuesday, 30th July, C. No. 2. 2 pag.
- Chisholm, G. G.**, Abstract of Paper on the Orthography of Place-Names. 6. Internat. G. Congress, London, 1895. Abstracts of Papers for to-day, Tuesday, 30th July, C. No. 1. 1 pag.
- Egli, J. J.**, Frage betreffend den Namen Karst. *Z. f. Schul-G.*, Wien, 1895, 17, 32.
- , J. J., Über die Aussprache der geographischen Fremdnamen mit besonderer Rücksicht auf die Schule. Versuch einer Abklärung und Einigung. *Z. f. Schul-G.*, Wien, 1895, 17, 1—13.
- , J. J., Über die Fortschritte der geographischen Namenkunde. *G. Jb.*, Gotha, 1895, 18, 61—98.

- Hettner, Alfred**, Geographische Zeit- und Streitfragen. Zur Benennung geographischer Bildungen und Vorgänge. *G. Z., Leipzig*, 1895, 1, 127—128.
- Munkácsi, Bernát**, Az ugor népnevezet eredete. [Ursprung der Volksbenennung „Ugrier“.] *Ethnographia*, 6, 349—387.
- Nehry, H.**, Der oder die Tiber, der oder die Rhone. *Z. f. d. D. Unterricht*, 1895, 3. Heft, 188—191.
- Riochieri, Giuseppe**, Abstract of Paper on the Transliteration and Pronunciation of Place-Names. 6. Internat. G. Congress, London, 1895. Abstracts of Papers for to-day, Tuesday, 30th July, C. No. 3. 2 pag.
- , Giuseppe, Estratto della Memoria: Sulla Trascrizione e la Pronuncia dei Nomi Geografici. 6. Internat. G. Congress, London, 1895. Abstracts of Papers for to-day, Tuesday, 30th July, C. No. 3. 2 pag. — *B. S. G. Italiana, Roma*, 1895, (3) 8, 275—277.
- Schmidkontz, J.**, Zur Ortsnamen-Forschung. *Correspondenz-Blatt der D. Ges. f. Anthropol., Ethnol. u. Urgesch., München*, 1895, 26, 49—55.
- Staudinger, P.**, Über die Schreibweise von Ortsnamen in den deutschen Kolonien und das vorgeschriebene Alphabet. *Petermanns M., Gotha*, 1895, 41, 257—259.
- Toni, Ett. De**, Vocabolario di pronuncia dei principali nomi geografici moderni. XXXII-520 pag. Venezia, 1895, tip. Emiliana. L. 5. 16.
- Voelkel, M. J. A., u. Alfr. Thomas**, Taschenwörterbuch der Aussprache geographischer und historischer Namen. 2. Aufl. von M. J. A. Voelkel. XVI-189 pag. Heidelberg, 1895, C. Winter. Geb. in Leinw. M. 2,40. 12.
- Wlok, W.**, Geographische Ortsnamen und Sprichwörter. Einführung in das Verständnis derselben. Jahresber. d. cantonalen Industrieschule des städtischen Gymnasiums und der Secundarschule in Zug 1894/95. 76 pag.

## V. Mathematische und astronomische Geographie; Kartographie.

### 1. Allgemeines; Geographische Ortsbestimmungen. (Vergl. auch: Anleitung zum Reisen und Beobachten; Reiseausrüstung.)

- Abendroth, William**, Leitfaden der Physik mit Einschluss der einfachsten Lehren der mathematischen Geographie nach der Lehr- u. Prüfungsordnung v. 1893 für Gymnasien. Band I. Kursus der Unter- u. Obersecunda. 2. Auflage. IX-222 pag. ††. Leipzig, 1895, S. Hirzel. M. 3,60. Geb. M. 4.
- Andrade, Jules**, Sur une amplification mécanique de la composante horizontale de la rotation de la Terre. *C.-R. Ac. Sc., Paris*, 1895, 121, (511)—(512). 12.
- Aspiazu, Agustín**, Determinación de las longitudes terrestres, por medio de la cintilación. *B. S. G. Lima*, 1895, 5, 266—271.
- Coast and Geodetic Survey**, The Methods and Results of the U. S. — as illustrated at the World's Columbian Exposition. 1893. *B. U. S. Coast and Geodetic Survey, Washington*, 1893, No. 29, 43—98.
- Cooke, S.**, First Principles of Astronomy: An Introduction to Astronomy and Mathematical Geography for Schools and Colleges. 5th ed. 88 pag. London, Bell. 1 s. 6 d. 12.
- Csemez, József**, A föld alakjáról és mozgásáról. [Über die Gestalt und die Bewegungen der Erde.] *Természettudományi Közlöny*, 17, 189—199.
- Diepzee-Peilingen, Nicuwe** — en -Berekeningen. *Ts. K. Nederlandsch Aardrijkskundig Genootschap, Leiden*, 1895, (2) 12 806—808.
- Dittenberger, Wilhelm**, Zur Bestimmung der mittleren Höhe eines Gebirges, angewandt auf das Harzgebirge. *J. Ver. E. Halle a. S.*, 1895, 13—14. 2 †. — *Arch. f. Landes- u. Volkskunde der Prov. Sachsen, Halle a. S.*, 1895, 6, 13—14. 2 †.

- Dony, Em.**, Géographie astronomique. Notions élémentaires en rapport avec les programmes de l'enseignement moyen. 77 pag. Namur, 1895, Ad. Wesmael-Charlier. Cartoné Fr. 1.
- Ehrenburg**, Ueber die Ablenkung der Windrichtung durch die Erdrotation. *S.-Ber. Physikalisch-medicin. Ges. zu Würzburg*, 1893, 148—150.
- Fabry, Louis**, La Visibilité Géographique. Calcul de la Hauteur apparente d'un lieu éloigné. *B. S. G. Marseille*, 1895, 10, 253—268, 400—412.
- Foerster**, [Wilhelm], Über die Lagen-Änderungen der Erdaxe im Erdkörper. *M. d. Vereinigung v. Freunden d. Astron. u. kosmischen Physik*, Berlin, 1893, 3, 128—133.
- Gonnessiat, F.**, Sur les variations des-latitudes terrestres. *C.-R. Ac. Sc., Paris*, 1895, 120, (592)—(595).
- Gregory, Richard A.**, The Planet Earth: An Astronomical Introduction to Geography. 104 pag. London, Macmillan. 2 s. 12.
- Guevara, A.**, Procedimiento gráfico para determinar la latitud y la meridiana de un lugar. *B. S. G. Lima*, 1895, 5, 271—277.
- Haaok, H.**, Dr. W. Ules Parallelkurvimeter. *Petermanns M., Gotha*, 1895, 41, 220—221.
- Harkness, William** [!], Flattening of the earth as found from pendulum experiments. *Rep. of the Superintendent of the United States Coast a. Geodetic Survey for . . . 1893, Washington*, 1895, Part II, 250.
- Hergesell, H.**, Fortschritte der Physik und Mechanik des Erdkörpers. V. Rotation des Erdkörpers und Lage der Erdachse. *G. Jb., Gotha*, 1895, 18, 344—346. ††.
- Hills, E. H.**, On the Determination of Terrestrial Longitudes by Photography. 8. Internat. G. Congress, London, 1895. Abstracts of Papers for to-day, Saturday, 27<sup>th</sup> July, C. No. 2. 1 pag.
- , E. H., Preliminary Note on the Determination of Terrestrial Longitudes by Photography. *Monthly Notices R. Astronom. S., London*, 1895, 55, 89—93.
- Ivanof, A.**, Recherches définitives sur les variations de la latitude de Poulkovo d'après les observations anciennes faites au grand cercle vertical. *B. Ac. Imp. Sc. St.-Petersbourg*, 1895, (5) 2, 257—292. 2 †.
- Iwanow, A.**, Notiz über die Aenderungen der Polhöhe. *Astronomische Nachrichten, Kiel*, 1895, 137, 361—364.
- , A., Okontschatelnija issledowanija otnositelno ismenenij schirotj Pulkowa na ossnowanii ssarych nabljudenij bolschim wertikalnym krugom. [Definitive Untersuchungen bezüglich der Veränderungen der Breite Pulkowas auf Grund der alten Beobachtungen durch den grossen Vertikalkreis.] *Izv. Imp. Akademii Nauk*. 1895, April. 2 †.
- , A., Wraschtschatelnoje dwizenije semli. O peremeschtschenii poljussow ossi wraschtschenija po powerchnosti semogo ssferoïda. [Die rotirende Bewegung der Erde. Ueber die Translocation der Pole der Rotationsaxe auf der Oberfläche des Erdsphäroids.] XI-95 pag. Petersburg, 1895.
- Jacob, A.**, Unsere Erde. Astronomische und physische Erdbeschreibung. Eine Vorhalle zur Länder- und Völkerkunde. Zweite Auflage. 532 pag. Freiburg i. Br., 1895, Herder.
- Jordan, W.**, Mathematische u. geodätische Hülftafeln. 9. Auflage. 120 pag. Hannover, 1895, Helwings Verlag. M. 1.
- Karstens, K.**, Flächenmessung auf Mercators Karten. *Petermanns M., Gotha*, 1895, 41, 98—99.
- Kövesligethy, Radó, A** földfelület morphometriájának egy új módzeréről. [Über eine neue Methode der Morphometrie der Erdoberfläche.] *Földrajzi közlemények*, 23, 81—96. — *Mathematikai és természettudományi értelevő*, 13, 167—180.
- Kohányi, Gyula**, A geographiai szélesség változandósága. [Veränderlichkeit der geographischen Breite.] *Pótfüzetek a Természettudományi Közönlöghöz*, 26, 112—133.

- Küstner, F.**, Ueber die von ihm zuerst beobachteten und neuerdings bestätigten Lage-Aenderungen der Drehungsachse der Erde. *M. G. Ges Hamburg* 1891—92, *Hamburg*, 1895, 348—351.
- Lagrange, Ch.**, Sur la comparaison des coordonnées astronomiques rapportées au pôle instantané (pôle astronomique) et au pôle d'inertie (pôle géographique) de la Terre. *B. Ac. R. Sc. Lettres et Beaux-Arts de Belgique, Bruxelles*, 1895, (3) 29, (257)—(276).
- Latitude**, Des variations de la —. *Ciel et Terre, Bruxelles*, 16, 253—259.
- Leonhardt, G.**, Zwei Abschnitte aus der mathematischen Geographie. I. Die geographische Breite und Länge. — II. Linien am Himmelsgewölbe. *Z. f. Schul-G.*, *Wien*, 1895, 16, 196—211.
- Marcuse, Adolf**, Ueber die Untersuchungen von Mr. Chandler betreffend die Veränderlichkeit der Breiten. *Vierteljahrsschrift Astronom. Ges.*, *Leipzig*, 1893, 28, 280—295.
- Mean Depth**, A New Estimation of the — of the Oceans. [Nach Karsten.] *G. J.*, *London*, 1895, 6, 267—269.
- Meinardus, W.**, Eine neue Methode zur Berechnung mittlerer Meerestiefen. *V. Ges. E. Berlin*, 1895, 22, 63—68.
- Möller, M.**, Die Meteorologie und die Gestalt der Erde. *Globus, Braunschweig*, 1895, 67, 53—56.
- Peano, Giuseppe**, Sul moto del polo terrestre. *Atti R. Acc. Sc. Torino*, 1895, 30, 845—852.
- Pérez, Ezequiel**, Estudio acerca de la determinación de la Longitud. *Mem. S. Científica „Antonio Alzate“, Mérida*, 1895, 9, 195—206.
- Péroche, J.**, Les Déplacements polaires à propos du dernier Congrès de Géodésie. *A. S. Géol. du Nord, Lille*, 1895, 23, 112—123, 152—159. ††.
- Peucker, K.**, Areal und mittlere Erhebung der Landflächen, sowie der Erdkruste nach H. Wagner. *M. K. K. G. Ges. Wien*, 1895, 38, 561—565.
- , Karl, Unsere Antipoden. *D. Rundschau f. G. u. Statistik, Wien*, 1895, 17, 385—391. 3 \* 1: 250 000 000.
- Preston, E. D.**, Results of observations for the variations of latitude at Waikiki, Hawaiian, islands, in coöperation with the work of the International Geodetic Association. *B. U. S. Coast a. Geodetic Survey, Washington*, 1893, No. 27, 9—20. ††.
- Rees, J. K.**, Variation of Latitude. *Science, New York*, 1895, New Ser. 1, 561—568.
- Ristenpart, F.**, Ueber die in Karlsruhe beobachteten Polhöschwankungen und ihre Vergleichung mit Chandler's Formeln. *Vierteljahrsschrift Astronom. Ges.*, *Leipzig*, 1895, 29, 278—284. †.
- Runge, C.**, On photography as applied to obtain an instantaneous record of lunar distances for determinations of longitude. Translated by J. A. Flemer. *Rep. of the Superintendent of the U. S. Coast a. Geodetic Survey for ... 1893, Washington*, 1895, Part II, 117—124.
- , C., Ueber die Bestimmung der geographischen Länge auf photographischem Wege. *Z. f. Vermessungswesen, Stuttgart*, 1893, 22, 417—423.
- Sande Bakhuyzen, H. G. van de**, Zusatz zu dem Aufsatz „Ueber die Aenderung der Polhöhe“ (A. N. 3261). *Astronomische Nachrichten, Kiel*, 1895, 137, 161—166.
- Schott, Chas. A.**, On the Variation of Latitude at San Francisco, Cal., from Observations made in concert with the International Geodetic Association in 1891 and 1892. Observations by G. Davison. Discussion and report by —. *Rep. of the Superintendent of the U. S. Coast a. Geodetic Survey for ... 1893, Washington*, 1895, Part II, 441—508. 2 †.
- Schreiber**, Ableitung der sogenannten Trägheitscurve auf der Erdoberfläche. *Leopoldina, Halle*, 1895, 31, 162—165. ††.

- Schwarz, B.**, Über Schwankungen der Drehungsachse im Innern des Erdkörpers und die dadurch bedingten periodischen Veränderungen der geographischen Breiten. J.-Ber. K. K. Staatsgymnasiums im XII. Bezirke v. Wien, 1894—95. 34 pag. Wien, 1895, Selbstverlag.
- Smith, R. H.**, Forty-three Geographical Tables or Diagrams for the Conversion of Measurements in Different Units. London, C. Griffin and Co. 7 s. 6 d. 4.
- Thomas, Fr.**, Eine optische Täuschung bei Gipfelaussichten. *Der Harz, Magdeburg*, 1895, 2, 213—218. ††.
- Tillo, A. v.**, Verteilung von Land und Wasser auf der Erdoberfläche für den Meridianstreifen von 10 zu 10 Grad. *Petermanns M., Gotha*, 1895, 41, 96—97.
- Türr, Raoul**, Eine Methode zur Bestimmung des astronomischen Punktes ohne Logarithmentafeln. (Mitgeteilt von H. Florian.) *M. a. d. Gebiete d. Seewesens*, 1895, 23, 147—154.
- Ule's** Parallelkurvimeter. Von H. *Aus allen Welttheilen, Leipzig*, 1895, 26, 405—408.
- Volterra, Vito**, Osservazioni sulla mia Nota: „Sui moti periodici del polo terrestre“. *Atti R. Acc. Sc. Torino*, 1895, 30, 817—820.
- , Vito, Sui moti periodici del polo terrestre. *Atti R. Acc. Sc. Torino*, 1895, 30, 547—561.
- , Vito, Sulla teoria dei moti del polo nella ipotesi della plasticità terrestre. *Atti R. Acc. Sc. Torino*, 1895, 30, 729—743. ††.
- , Vito, Sulla teoria dei moti del polo terrestre. *Atti R. Acc. Sc. Torino*, 1895, 30, 301—306. ††.
- , Vito, Sulla teoria dei movimenti del polo terrestre. *Astronomische Nachrichten, Kiel*, 1895, 138, 33—52. ††. †.
- Wagner, Hermann**, Areal und mittlere Erhebung der Landflächen sowie der Erdkruste. Eine kritische Studie, insbesondere über den Anwendungsbereich der Simpson'schen Formel. *Beitr. z. Geophysik, Stuttgart*, 1895, 2, 666—772. †.
- , Hermann, Das Areal der Landflächen der Erde nach Zonen. *Nachr. K. Ges. Wiss. zu Göttingen, Math.-physik. Kl.*, 1895, 99—105.
- , Hermann, Das Areal der Land- und Wasserflächen auf der Erdoberfläche nach Zehngradzonen. *Petermanns M., Gotha*, 1895, 41, 48—51.
- , Hermann, Die hypsographische Kurve der Erdkruste und die Romieux'schen Relationen. *Nachr. K. Ges. Wiss. Göttingen, Math.-physik. Kl.* 1895, 275—282.
- , Hermann, On the Areas of the Land and Water of the Globe. A New Calculation by Zones of Ten Degrees of Latitude. *Scottish G. Mag., Edinburgh*, 1895, 11, 185—189.
- [—, H.], Distribution des terres et des mers à la surface du globe. *Rev. scientifique, Paris*, 1895, (4) 4, 254—255.
- Wislicenus, W.**, Astronomische Chronologie. X - 164 pag. Leipzig, 1895, Teubner.

## 2. Geodäsie und Topographie.

(Vergl. auch; Kartographie; Geophysik, Allgemeines.)

- Adams, Henry**, Practical Trigonometry for the Use of Engineers, Architects and Surveyors. 62 pag. London, Whittaker and Co. net, 2 s. 6 d.
- Allué**, Fotogrametria ó topografía fotográfica. *Rev. minera*, 1895, 46, 127.
- Avila, Conde d'**, Dos nivelamentos de precisão e da sua superficie de referencia. *B. S. G. Lisboa*, 1895, 14, 195—281. ††.
- Baur, Frz.**, Lehrbuch der niederen Geodäsie. 5. Aufl. XVI-579 pag. ††. †. Berlin, 1895, P. Parey. Geb. in Leinw. M. 12.
- Börger, C.**, Über die Ausführung einer Gradmessung im hohen Norden. *D. G. Blätter, Bremen*, 1895, 18, 64—75.
- Clarke, A. R.**, Tratado de geodesia. Obra traducida del inglés y anotada por Eduardo León y Ortiz. XVI-539 pag. Madrid, 1895, Tetuan de Chamartin.

- Davidson, George, and Owen B. French,** Report of Committee B, on Base Lines. *Rep. of the Superintendent of the U. S. Coast a. Geodetic Survey for . . . 1893, Washington, 1895, Part II, 254—271. ††.*
- Deville, E.,** Photographic Surveying, including the elements of descriptive geometry and perspective. 532 pag. Ottawa, 1895, Government Printing Bureau
- Donner, Anders,** Walbeck's Abhandlung „De forma et magnitudine telluris“. [1819.] *Z. f. Vermessungswesen, Stuttgart, 1893, 22, 426—434.*
- Erde,** Das was uns im Laufe der Zeit über Grösse, Gestalt und Masse der — bekannt geworden ist. *D. G. Blätter, Bremen, 1895, 18, 46—63.*
- Espérandieu, E.,** Cours de topographie élémentaire à l'usage des élèves de Saint-Maixent, des candidats à cette Ecole. à celles de Saumur et de Saint-Cyr. 2<sup>e</sup> édition. 367 pag. ††. Paris, Charles-Lavauzelle. Fr. 5. 16.
- Feilberg, H. F.,** Kortfattet Vejledning i Landmaaling og Nivellering for Folkehøjskoler og Landbrugsskoler. 44 pag. 2 Planer. Kjøbenhavn, 1895, Reitzel. Kr. 1,35.
- Flemer, J. A.,** Phototopography as practiced in Italy under the auspices of the Royal Military Geographical Institute, and as practiced in the Dominion of Canada under the auspices of the Department of the Interior. Also a short historical review of other photographic Surveys and publications on the subject. *Rep. of the Superintendent of the U. S. Coast a. Geodetic Survey for . . . 1893, Washington, 1895, Part II, 37—116. ††. 2 †.*
- , J. A., Phototopography. *Science, New York, 1895, New Ser. 2, 152—154.*
- , J. A., Topographic Methods. *Science, New York, 1895, New Ser. 2, 15—16.*
- Formulæ** and tables of factors for the computation of geodetic positions. (Fourth Edition.) *Rep. of the Superintendent of the U. S. Coast a. Geodetic Survey . . . 1894, Washington, 1895, Part II. 277—348.*
- Fowler, A.,** American topography. [Nach Henry Gannett, A Manual of Topographic Methods.] *Nature, London and New York, 1895, 51, 274—276.*
- Francœur, L. B.,** Géodésie, ou Traité de la figure de la Terre et de ses parties, comprenant la topographie, l'arpentage, le nivellement, la géomorphie terrestre et astronomique, la construction des cartes, la navigation. 8<sup>e</sup> édition, augmentée de notes sur la mesure des bases par Hosard, et de deux notes, l'une sur la méthode et les instruments d'observation employés dans les grandes opérations géodésiques, l'autre sur la fonction géodésique et astronomique de l'Espagne avec l'Algérie, par Perrier. XVII-564 pag. planches. Paris, 1895, Gauthier-Villars, et fils. Fr. 12.
- Goulier, C. M.,** Nivellements de haute précision. Etude sur les corrections nécessitées par les variations de la gravité. VII-63 pag. ††. Paris, 1894, Impr. nat. 4.
- Gregorio, March. Antonio De,** Nuovo strumento per misurare l'altezza delle montagne da cui si veda il mare. *Atti R. Acc. Sc., Lettere e Belle Arti di Palermo, 1895, (3) 3, IV, 63—65.*
- Habets, Alfred,** Cours de topographie. Levée des plans de surface et des plans de mines. 2<sup>e</sup> édition, revue et augmentée. VI-286 pag. ††. †. Liège, 1895, Vaillant-Carmanne. Fr. 8.
- Hake, R. v.,** Über geometrische Eisenbahnvorarbeiten in den Tropen (S.-A. aus d. „Archiv für Eisenbahnwesen“. Jan. 1895. S. 73—85.) Berlin.
- Hammer, E.,** Bemerkungen über das „Areal eines Landes“ und über eine Verbesserung am Planimeter. *Petermanns M., Gotha, 1895, 41, 193—195.*
- , E., Tafeln zur Berechnung des Höhenunterschieds aus gegebener horizontaler Entfernung und gemessenem Höhenwinkel. Für Entfernungen bis 400 m und Höhenwinkel bis 25° (alte Teilung des Quadranten). VII-25 pag. Stuttgart, 1895, J. B. Metzler's Verl. M. 1.
- Heil, J.,** Die Verwendung des Schrittmaasses bei topographischen Aufnahmen. *Z. f. Vermessungswesen, Stuttgart, 1893, 22, 354—364.*
- Hergesell, H.,** Fortschritte der Physik und Mechanik des Erdkörpers. I. Fortschritte der internationalen Erdmessung. II. Gestalt der Erde. *G. Jb., Gotha, 1895, 18, 333—339.*



- Holdich**, Abstract of Paper on the Desiderability of a Geodetic Connection between the Surveys of Russia and India. 6. Internat. G. Congress, London, 1895. Abstracts of Papers for to-day, Monday, 29th July, C. No. 2. 2 pag.
- Jäderin**, Edv., On the measurement of base lines with steel tapes and with steel and brass wires. Translated by J. Howard Gore. *Rep. of the Superintendent of the U. S. Coast a. Geodetic Survey for . . . 1893, Washington, 1895, Part II, 125—165.* 2 †.
- Jordan**, W., Handbuch der Vermessungskunde. Band 1. Ausgleichungs-Rechnung nach der Methode der kleinsten Quadrate. 4. Aufl. (Schluss-) Liefer. 2. X pag. u. 353—574 u. 21 pag. ††. Stuttgart, 1895, J. B. Metzler's Verlag. M. 5.40. (Band 1 kompl. M. 12.)
- , Umwandlung rechtwinkliger Coordinaten in geographische Coordinaten und umgekehrt. *Z. f. Vermessungswesen, Stuttgart, 1894, 23, 33—42, 147—153.*
- Kahle**, P., Krokiren für technische und geographische Zwecke. *Z. f. praktische Geologie, Berlin, 1894, 353—356; 1895, 49—60, 265—275, 332—340, 484—495.* ††.
- Klauser**, A. H., Lehrbuch der Vermessungskunde. Für den Gebrauch an Gewerbeschulen, zugleich als Hilfsbuch für Bau- u. Maschinentechniker etc. Bearbeitet u. herausg. von Gust. Lahn. 2. Aufl. 8 u. 123 pag. ††. †. Reichenberg, 1895, J. Fritsche. M. 3.50.
- Laussedat**, Abstract of Paper. The Application of Photography to Mapping. 6. Internat. G. Congress, London, 1895. Abstracts of Papers for to-day, Saturday, 27th July, C. No. 1. 2 pag.
- , Résumé d'un Mémoire sur l'application de la photographie au lever des plans. 6. Internat. G. Congress, London, 1895. Abstracts of Papers for to-day, Saturday, 27th July, C. No. 1. 2 pag.
- Loperfido**, Antonio, Determinazione delle altezze. *Riv. G. Ital., Roma, 1895, 2, 403—408, 483—495.*
- Lorber**, Franz, Das Nivelliren. Wien, 1894, Gerold & Sohn.
- Pérez**, Ezequiel, Ensayo sobre la determinación de los errores con se pueden obtener un lado de una triangulación topográfica y la superficie abrazada por la misma . . . *Mem. S. Científica „Antonio Alzate“, Mexico, 1894, 8, 135—158.* †.
- Perkins**, Frank Walley, and F. A. Young, Rep. of Committee E, on Hypsomety. *Rep. of the Superintendent of the U. S. Coast a. Geodetic Survey for . . . 1893, Washington, 1895, Part. II, 304—329.*
- Petzold**, M., Uebersicht der Literatur für Vermessungswesen vom Jahre 1892, 1893, 1894. *Z. f. Vermessungswesen, Stuttgart, 1893, 22, 441—487; 1894, 23, 457—488, 498—506; 1895, 24, 425—455, 473—479.*
- Pewzow**, M. W., O barometrischeskom niwellirowanii po obschtschej geografii. [Ueber Barometer-Nivellirung.] *Sap. Imp. Russ. G. Ob., Petersburg, 29, Nr. 2, 76 pag.* ††.
- Pizzetti**, P., Intorno alla effettiva determinazione della superficie di livello terrestre, entro regioni limitate. *Atti R. Acc. dei Lincei. Rendiconti, Classe di sc. fis. mat. e nat., Roma, 1895, (5) 4, II, 324—331.*
- Rousson**, Henri, Application de la Photographie au Levé de Plan. La Photogrammétrie. *Sc. Franç., 1895, 5, 52—54.* ††.
- Schleben**, W. E. A. v., Vollständiges Hand- u. Lehrbuch der gesamten Landmesskunst m. besonderer Berücksicht. der pr. Vorschriften: Kat.-Anw. VIII u. IX vom 25. Okt. 1881. Ein Nachschlagebuch f. Landmesser, Geometer, Kulturtechniker, Ingenieure, Offiziere, Forstbeamte, Landwirte u. Diejenigen . . . Allgemein verständlich dargestellt u. zum Selbst-Unterricht vollständig neu bearb. u. herausg. v. W. Caville. 9. vollst. umgearb. Aufl. 1. Bd.: Vorstudien n. Instrumentenkunde. XIV-485 pag. Halberstadt, 1895, Ernst. M. 10. M. 12.50.
- Schmidt**, A., Erdmagnetismus und Erdgestalt. *Beitr. z. Geophysik, Stuttgart, 1895, 2, 197—210.*

- Schott, Chas. A., and R. L. Farris**, Report of Committee C, on Triangulation. *Rep. of the Superintendent of the U. S. Coast a. Geodetic Survey for . . . 1893, Washington, 1895, Part II, 272—293. \**
- Soulages, Edmundo**, Método racional para el relevamiento de un plano catastral por el método de poligonación, observaciones sobre el plano catastral de la municipalidad. *A. S. Científica Argentina, Buenos Aires, 1895, 40, 61—76.*
- Stroobants, N.**, Cours de topographie. Troisième édition. Deuxième partie: Topographie: instruments et opérations. 346 pag. ††. Namur, 1895, Ad. Wesmael-Charlier. Fr. 4.
- Tapla, Theod.**, Geodätische Constructionen u. Berechnungen. Directiven für die Herstellung kleinerer geodätischer Elaborate aus Feld-Daten für die Berechnung einfacher Dreiecks-Systeme. V-87 pag. 14 †. Wien, 1895, F. Deuticke. M. 3.
- Thoulet, J.**, Abstract of Paper on the Employment of Photography in Oceanographical Research. 6. Internat. G. Congress, London, 1895. Abstracts of Papers for to-day, Saturday, 27th July, C. Nr. 3. 1 pag.
- , Résumé d'un Mémoire sur l'application de la photographie à l'océanographie. 6. Internat. G. Congress, London, 1895. Abstracts of Papers for to-day, Saturday, 27th July, C. Nr. 3. 1 pag.
- Topographie**, Cours de —. V-147 pag. [Ecole militaire d'infanterie.] Châteauroux, Majesté et Bouchardeau.
- Toutkowsky, P.**, Sur la photographie géologique et la photogrammétrie. *Mém. S. Nat. Kiev, 1895, 14, livr. 1, 175—224. [In russ. Spr.]*
- Vallois, H.**, Note sur la compensation graphique applicable aux points trigonométriques secondaires. *A. Observatoire du Mont-Blanc, Paris, 1893, 1, 145—169. ††.*
- Vermessungswesen**, Neue Schriften über —. *Z. f. Vermessungswesen, Stuttgart, 1894, 23, 91—93, 127, 159—160, 192, 223—224, 256, 288, 320, 351—352, 432, 544, 592, 624, 656, 678; 1895, 24, 32, 95—96, 128, 176, 223—224, 256, 288, 320, 336, 392, 551—552, 568, 591—592, 624.*
- Zachariae, G. C. C.**, Bemærkninger om Gradmaaling, dens Formaal og Opgaver. *Overstigt over det K. Danske Videnskab S. Forhandl. . . i Aaret 1894, København, 1894—95, 1—13. 3 †. \**

### 3. Nautik.

- Guyou, E.**, Les problèmes de navigation et la carte marine. *A. hydrographiques, Paris, 1895, (2) 17, 113—158. ††.*
- Henderson, W. J.**, The elements of navigation: a short and complete explanation of the standard methods of finding the position of a ship at sea and the course to be steered; designed for the instruction of beginners. 8—203 pag. ††. New York, 1895, Harper. cl., \$ 1. 16.
- Klint, E. G. af**, Nautiska och logaritmiska tabeller. 5<sup>e</sup> uppl. Utg. af V. af Klint. 459 pag. Stockholm, 1895, Samson & Wallin. Kr. 9. 4.
- Moechel, Erik**, Navigationens första grunder i korthet framställda. 47 pag. Lund, 1895, C. W. K. Gleerup. Kr. 1.
- Molfino, Em.**, Note di astronomia nautica. 11 pag. (Estr. dall' „Annuario del r. istituto tecnico e nautico di Bari“, 1893.) Bari-Giovinazzo, 1895, stab. tip. Avellino e C.
- Nautisches Jahrbuch**, Kleines — für 1896. Jahrg. 35. Herausg.: W. Ludolph. 52 pag. Bremen, 1895, M. Heinsius Nachf. M. 0.75. 12.
- Photographie**, Die — im Dienste der Schifffahrt. *A. d. Hydrogr. u. Marit. Meteorol., 1895, 23, 331—334, 480. 2 †.*
- Tuxen, A. O., og A. V.**, Praktisk Anvisning til at finde Bredden ved Maanens største Højde i de af danske Skibe almindeligt besejlede Farvande. Ved mange Lejligheder særdeles tjenlig til Sikring af Navigeringen. 4 pag. Svendborg, 1895, Brandt. Gratis.

## 4. Nullmeridian und Einheitszeit.

- Bouthillier de Beaumont, H.**, Motion for the Adoption of a Universal Time Standard. 6. Internat. G. Congress, London, 1895. Abstract of Papers for to-day, Monday, 29<sup>th</sup> July, B. No. 5. 1 pag.
- , H., Prière adressée au Sixième Congrès des Sciences géographiques. 6. Internat. G. Congress, London, 1895. Abstracts of Papers for to-day, Monday, 29<sup>th</sup> July, B. No. 5. 1 pag.
- First Meridian, The** —. *Nature, London and New York*, 1895, 52, 511.
- Lapparent, A. de**, Le méridien initial. *La Nature, Paris*, 1895, 23, II, 206.
- Montell, A.**, Le méridien de Greenwich et le mètre au congrès international de géographie de Londres. *Rev. Franç. de l'Etranger et des Colonies, Paris*, 1895, 20, 582—586.
- Pasquier, Ern.**, État actuel de l'unification horaire. *Ciel et Terre, Bruxelles*, 1895, 16, 221—227.
- Poincaré**, Rapport sur la proposition d'unification des jours astronomique et civil. *Annuaire pour l'an 1895, publié par le Bureau des Longitudes, Paris*, [1894], E. 1—E. 10.
- Rey-Pailhade, J. de**, Abstract of Paper. Simultaneous and parallel Application of decimal Arithmetic to the Measure of Time and Angles. 6. Internat. G. Congress, London, 1895. Abstracts of Papers for to-day, Monday, 29<sup>th</sup> July, B. No. 4. 2 pag.
- , J. de, L'Application simultanée et parallèle du système décimal à la mesure des temps et des angles. Emploi de ce système à la nouvelle carte générale de la Terre à l'échelle de 1:1 000 000. 6. Internat. G. Congress, London, 1895. Abstracts of Papers for to-day, Monday, 29<sup>th</sup> July, B. No. 3. 2 pag.
- , J. de, Le temps décimal. *C.-R. des travaux du C. Nat. des S. Franç. de G. 15<sup>e</sup> session, Lyon*, 1895, 223—230. ††.

## 5. Kartographie.

(Vergl. auch: Geschichte der Kartographie, Geodäsie und Topographie.)

- Baker, Marcus**, Relief Maps. *B. Philos. S. Washington*, 1895, 12, 349—367.
- Barbier, J.-V.**, Le projet de carte de la terre à l'échelle du 1:1 000 000. *C.-R. Ass. Franç. Avancement Sc., Paris*, 1895, 23, II, 915—941. — *C.-R. des travaux du C. Nat. des S. Franç. de G. 15<sup>e</sup> session, Lyon*, 1895, 118—168. — *B. S. G. Lille*, 1895, 23, 85—117.
- , J.-V., Note additionnelle au rapport sur le projet de carte de la terre à l'échelle de 1:1 000 000 devant la commission technique de la société de géographie de l'Est. *B. S. G. de l'Est, Nancy*, 1895, 17, 378—383.
- Bludau, Alois**, Über die Wahl der Projektionen für die Länderkarten der Hand- und Schulatlanten. *G. Z., Leipzig*, 1895, 1, 497—516. †.
- , Alois, Zur Abbildung der Halbkugeln. *Z. Ges. E. Berlin*, 1895, 30, 406—416. 4 Tabellen. \* 1:1 000 000 000.
- Fabry et Léotard**, Abstract of Paper on the Proposed Map of the World on the Scale of 1:1 000 000. 6. Internat. G. Congress, London, 1895. Abstracts of Papers for to-day, Tuesday, 30<sup>th</sup> July, A. No. 2. 1 pag.
- et —, Résumé d'un Mémoire sur une carte de la terre au 1:1 000 000. 6. Internat. G. Congress, London, 1895. Abstracts of Papers for to-day, Tuesday, 30<sup>th</sup> July, A. No. 2. 1 pag.
- Fiorini, Matteo**, Sopra una speciale trasformazione delle proiezioni cartografiche alla delineaazione dei mappamondi. *Mem. S. G. Italiana, Roma*, 1895, 5, 33—44.
- Germain, A.**, Projet d'une carte de la terre au 1/1,000,000. Choix du système de projection. *B. S. G., Paris*, 1895, (7) 16, 177—182.

- Glück**, Planzeichen-Vorlagen (1:25 000) nach den Musterblättern der Königl. Landesaufnahme u. unter Berücksichtigung der Nachträge zu denselben, zum Gebrauch für Offiziere, Offizier-Aspiranten, Unteroffiziere u. Einjährige zusammengestellt u. gezeichnet. 8 pag. 6 †. Metz, 1894, Deutsche Buchhandlung. M. 2.40.
- Heger**, R., Die Konstruktion schiefachsiger Cylinder- und Kegelentwürfe. *Civilingenieur*, 1895, 41, 401—406.
- Jervis**, Th. B., New Cycloidal Projection, by which entire Continents may be represented with the least distortion of any projection hitherto known. 1 Bl. in Fol. Turin, 1895.
- Jordan**, W., Karl Mauok u. R. Vogeler, Die konforme Kegelprojektion und ihre Anwendung auf das trigonometrische Netz 1. Ordnung. Grossherzoglich Mecklenburgische Landesvermessung, Schwerin, 1895, V. Teil. IV-65 pag. \* 1:1 000 000.
- Maltby**, Albert Elias, Map modelling in geography, including the use of sand, clay, putty, paper, pulp, plaster-of-Paris, and other materials. Chalk modelling in its adaptation to purposes of illustration. 2-223 pag. ††. New York and Chicago, [1895], E. L. Kellogg & Co. cl. \$ 1.25.
- Markoff**, André, Sur les projections les plus avantageuses d'une surface de rotation sur le plan. *B. Ac. Imp. Sc. St.-Petersbourg*, 1895, (5) 2, 195—203. [In russ. Spr.]
- Oehlmann**, E., Ein Erdglobus im Massstabe von 1:100 000. *Z. f. Schul-G.*, Wien, 1895, 17, 47—48.
- Pauliny**, J. J., Memoire über eine neue Situationspläne- und Landkarten-Darstellungsmethode. *Strefleure österr.-milit. Zeitschr.*, Wien, 1895, 4, Heft 1. 24 pag. Wien, 1895, Braumüller. M. 0,50.
- Reclus**, Elisée, Projet de construction d'un globe terrestre à l'échelle du cent-millième. *B. S. normande G., Rouen*, 1895, 17, 370—377. — 16 pag. Edition de la Société nouvelle. 1895.
- Rittau**, J., Vereinfachung der Anfertigung geradlinier Gradnetze nach dem Kirchhoffschen Verfahren für Unterrichtszwecke. *Z. f. Schul-G.*, Wien, 1895, 17, 44—46.
- Signaturen**, Bestimmungen über die Anwendung gleichmässiger — für topographische u. geometrische Karten, Pläne u. Risse. Laut Beschluss des Centraldirektoriums der Vermessungen im Preufs. Staate vom 20. Dezbr. 1879, mit Berücksichtigung der durch die Beschlüsse vom 16. Dezbr. 1882, 12. Dezbr. 1884, 15. Dezbr. 1886 u. 21. Dezbr. 1887 herbeigeführten Abänderungen. 4. Aufl. 18 pag. ††. 8 †. Berlin, 1895, R. v. Decker. Kart. M. 2.50.
- Spindler**, J., Die Signaturen der Generalstabskarten des deutschen Reiches 1:100 000, von Frankreich 1:80 000, Oesterreich 1:75 000 u. Rußland 1:126 000, nebst Erklärungen für die französische Karte. Als Hilfsmittel zum Kartenlesen zusammengestellt. 16 pag. München, 1895, Literarisch-artist. Anstalt. M. 1.
- Stroobants**, N., Cours de topographie. Troisième édition. Première partie: Construction et lecture des cartes topographiques. 135 pag. ††. †. Namur, 1895, Ad. Wesmael-Charlier. Fr. 2.
- Tillo**, Alexis von, Geographische Zeit- und Streitfragen. Über die Nothwendigkeit einer internationalen kartographischen Vereinigung. Vorschlag für den VI. Geographenkongress. *G. Z.*, Leipzig, 1895, 1, 231—237.
- , Alexis de, Sur la nécessité d'une Association Cartographique Internationale. 10 pag. St. Petersburg. 1895.
- Tilmant**, V., Constructions géométriques pour le tracé des cartes. *B. S. G. Lille*, 1895, 23, 173—191. ††.
- Vos**, M. de, Een en ander over Kaartprojectiën. *Ts. voor Kaaluster en Landmeetkunde* 11, 3 ff.

- Wandtafeln** für den militärischen Unterricht. 1 u. 2. Conventiönelle Zeichen der neuen Generalkarte (1:200 000) in zehnfacher Vergrößerung dargestellt. à 58 × 85,5 cm. Wien, 1895, G. Freytag & Berndt. à M. 0.90.
- Zeiçhen-Schlüssel**, Neuester —, für die Special- u. Generalkarten. 39 †. Wien, 1895, L. W. Seidel & Sohn. M. 0.60. 12.

## VI. Physische Geographie.

### I. Allgemeines.

- Adams**, Frank D., Hutton's „Theory of the Earth“. *Nature, London and New York*, 1895, 52, 569.
- Berdrow**, Wilhelm, Der Erdkern und die neuere Tiefenforschung. *Westermanns Illustr. D. Monatshefte, Braunschweig*, 1894, 76, 571—575.
- , Wilhelm, Die Nivellierung des Erdreliefs. Ein Beitrag zur Vorstellung vom Ende der Erde. *Westermanns Illustr. D. Monatshefte, Braunschweig*, 1895, 78, 693—702.
- Bickerton**, On an Oversight in Croll's Mode of lengthening the Age of the Sun's Heat. *T. a. P. New Zealand I., Wellington*, 1895, 27, 558—559.
- Blanford**, W. T., Curious Aerial or Subterranean Sounds. *Nature, London and New York*, 1895, 53, 30.
- Bogros**, Maurice, La Genèse, origine du monde et de l'homme. 345 pag. Nevers, 1894, Cloix.
- Broock**, Ernest Van den, Curious Aerial or Subterranean Sounds. Translated by G. H. Darwin. *Nature, London and New York*, 1895, 53, 30.
- , E. Van den, Un phénomène mystérieux de la physique du globe. *Ciel et Terre, Bruxelles*, 1895, 16, 447—474, 479—501.
- Castro**, Manuel Fernandez de, Discurso acerca de los fenómenos y materiales que han contribuido á la formación física de la tierra. *B. Comisión Mapa Geológico de España, Madrid*, 1895, 20, 17—69.
- Coast and Geodetic Survey**, The Methods and Results of the U. S. — as illustrated at the World's Columbian Exposition. 1893. *B. U. S. Coast and Geodetic Survey, Washington*, 1893, No. 20. 43—98.
- Davis**, W. M., Current Notes on Physiography. I—XXI. *Science, New York*, 1895, New. Ser. 1, 174—181, 257—260, 292—295, 318—321, 487—488, 505—509, 568—570, 605—606, 651—652, 678—680; 2, 10—11, 39—41, 97—99, 228—229, 266—267, 373—375, 514—515, 617—619, 657—658, 687—688, 727—728, 767—768, 885—887.
- Davison**, C., Curious Aerial or Subterranean Sounds. *Nature, London and New York*, 1895, 53, 4.
- , C., The Age of the Earth. *Nature, London and New York*, 1895, 51, 607—608.
- Faugère**, Comte de, La Science universelle. Anatomie et Physiologie de la Terre. Electricité, Magnétisme, Magnétisme humain. 57 pag. planches, Brioude, 1895, impr. Watel.
- Fisher**, O., On the Age of the World as depending on the Condition of the Interior. *Geolog. Mag., London*, 1895, N. Ser. Decade IV, 2, 244—246.
- Flammarton**, Camille, Das Ende der Welt. Übertragen von Karl Wenzel. V-276 pag. Pforzheim, 1895, E. Haug. M. 3. Geb. M. 4.
- Fox-Strongways**, C., Remarkable Sounds. *Nature, London and New York*, 1895, 53, 130.
- Ganong**, W. F., Remarkable Sounds. *Nature, London and New York*, 1895, 53, 101.
- Gautier**, Raoul, Mars et la Terre: aréographie et géographie comparées. *Le Globe. J. G., Genève*, 1895, 34, Procès-verbaux, 119—131.
- Gelkie**, James, The Morphology of the Earth's Surface. [Nach A. Penck.] *Scottish G. Mag., Edinburgh*, 1895, 11, 56—67.

- Geophysik.** *Jb. d. Astronomie u. Geophysik, Leipzig*, 1895, 5, 100—351. 2 †. \*
- Grossler**, F. G. L., *Himmel und Erde*. 19. Auflage. XII-202 pag. ††. 7 †.  
Langensalza, 1895, Schulbuchhandlung. M. 2,25. Geb. M. 3.
- Heiderich**, Franz, *Morphologie der Erdoberfläche*. [Nach Penck.] *D. Rundschau f. G. u. Statistik, Wien*, 1895, 17, 252—258.
- Hobson**, Bernard, *The Age of the Earth*. *Nature, London and New York*, 1895, 51, 558.
- Hughes**, T. Mc Kenny, *Curious Aerial or Subterranean Sounds*. *Nature, London and New York*, 1895, 53, 30—31.
- Hutchinson**, H. N., *Was uns die Berge nützen*. *Himmel und Erde, Berlin*, 1895, 7, 314—324.
- Jakob**, A., *Unsere Erde*. *Astronomische und physische Erdbeschreibung*. Eine Vorhalle zur Länder- und Völkerkunde. Zweite Auflage. 532 pag. Freiburg i. Br., 1895, Herder.
- Kelvin**, *The Age of the Earth*. *Nature, London and New York*, 1895, 51, 438—440.
- Kuntze**, Otto, *Geogenetische Beiträge*. Mit 7 Textbildern u. 2 Profilen. 78 pag. Leipzig, 1895, A. Felix. M. 3.
- Lapparent**, Albert de, *La distribution des conditions physiques à la surface du globe*. *B. S. G., Paris*, 1895, (7) 16, 149—176. 4\*.
- , A. de, *Les grandes lignes de la Géographie physique*. *A. de G., Paris*, 1895, 4, 129—150. ††.
- Lapworth**, Charles, *Dr. Penck on the Morphology of the Earth's Surface*. — Review. *G. J., London*, 1895, 5, 575—581.
- Le Conte**, J., *Critical Periods in the History of the Earth*. *University of California. B. of the Department of Geology, Berkeley*, 1895, 1, Nr. 11, 313—336. 20 cts.
- , J., *Periodos Críticos en la Historia de la Tierra*. Traducido del Boletín Dep. de Geol. de dicha Universidad, par Joaquin Varela Saloeda. *Rev. Científica y Bibliográfica S. Científica „Antonio Alzate“, México*, 1895—1896, 5—12, 20—23, 51—57, 65—70, 81—86.
- Lubbock**, John, *On the General Configuration of the Earth's Surface*. *G. J., London*, 1895, 6, 545—547.
- Majewski**, Erazm, *Początek, przyszłość i koniec ziemi*. [Ursprung, Zukunft und Ende der Erde.] 2. Aufl. 184 pag. Warschau.
- Margerie**, Emm. de, *La morphologie de la surface terrestre [d'après M. Penck]*. *A. de G., Paris*, 1895, 4, 369—372.
- Meldola**, R., *Curious Aerial or Subterranean Sounds*. *Nature, London and New York*, 1895, 53, 4.
- Morozewicz**, Józef, *Wpływ ciśnienia atmosferycznego na stałą i ciekłą skorupę ziemi*. [Einfluss des Luftdruckes auf die feste u. flüssige Erdkruste.] *Wszecznictw*, 14, 792—794.
- Morphologie**, La — de la surface de la terre. [Nach Penck.] *Ciel et Terre, Bruxelles*, 1895, 16, 295—316.
- Olcott**, H. S., *The Barisál Gun*. *Nature, London and New York*, 1895, 53, 130.
- O'Reilly**, J. P., *Remarkable Sounds*. *Nature, London and New York*, 1895, 53, 101.
- Penck**, A., *Astract[!] of Paper on the Morphology of the Earth's Surface*. 6. Internat. G. Congress, London, 1895. Abstracts of Papers for to-day, Friday, 2nd August. B. No. 2. 4 pag.
- , *Auszug eines Vortrags über die Morphologie der Erdoberfläche*. 6. Internat. G. Congress, London, 1895. Abstracts of Papers for to-day, Friday, 2nd August. B. No. 2. 4 pag.
- , *Das Alter der Erde*. *Die Aula. Wochenblatt f. d. Gebildeten aller Stände, München*, 1, No. 14 u. 15.
- , A., *Die Morphologie der Erdoberfläche*. *Gaea, Leipzig*, 1895, 31, 648—652.
- Perry**, John, *On the Age of the Earth*. *Nature, London and New York*, 1895, 51, 224—227, 341—342.
- , John, *The Age of the Earth*. *Nature, London and New York*, 1895, 51, 582—585.

- Pfeiffer, Ignác**, Nagy vonások a Föld ábrázatán. [Grosse Züge im Antlitz der Erde.] *Természettudományi közlöny*, 27, 347—361. ††.
- Powell, John W.**, Physiographic Processes. — Physiographic Features. *National G. Monographs prepared under the National G. S., New York*, 1895, 1, No. 1 and 2. ††. Maps.
- Rudolph, E.**, Die Fortschritte der Geophysik der Erdrinde. *G. Jb., Gotha*, 1895, 18, 353—472.
- Rumpfen**, Die Mitwirkung des Wassers bei der Bildung der Erde. *J.-Ber. Naturw. Ver. Crefeld*, 1894—95, *Crefeld*, 1895, 19—20.
- Sacco, Fed.**, Essai sur l'orogénie de la terre. 51 pag. †. Turin, 1895, C. Clausen.
- Salisbury, Rollin D.**, Agencies which Transport Materials on the Earth's Surface. *J. of Geology, Chicago*, 1895, 3, 70—97.
- Seeley, H. G.**, The story of the earth in past ages. 3 186 pag. (Library of useful stories.) New York, 1895, Appleton. cl., 40 c. — 196 pag. ††. London, G. Newnes. 1 s. 18.
- Soland**, Erklärung der Vorgänge bei den wichtigsten Naturerscheinungen. I. Ebbe u. Fluth. Die Wolken. Der Regen. Die Schneeflocke. Der Hagel. Der Thau. Die Graupel. Die Trombe. Reif oder Rauchfrost. Der Herauch. Das Gewitter. 48 pag. Leipzig, 1895, A. Strauch in Komm. M. 1.
- Sollas, W. J.**, The Age of the Earth. *Nature, London and New York*, 1895, 51, 533—534, 558.
- Suess**, Note sur l'histoire des océans. *C.-R. Ac. Sc., Paris*, 1895, 121, (1113)—(1116).
- Thoulet, J.**, Sur quelques applications de l'océanographie à la Géologie. *C.-R. Ac. Sc., Paris*, 1895, 120, (470)—(471).
- Tomlinson, C.**, Remarkable Sounds. *Nature, London and New York*, 1895, 53, 78.
- Tucknell, W.**, Remarkable Sounds. *Nature, London and New York*, 1895, 53, 101—102.
- Wallace, Alfred R.**, The Age of the Earth. *Nature, London and New York*, 1895, 51, 607.
- Woitkoff, A.**, Vergleich der Temperatur der Luft, des Wassers und des Bodens. *V. Ges. D. Naturforscher u. Ärzte 66. Vers. zu Wien, Leipzig*, 1895, Zweiter Theil, 1. Hälfte, 260.
- Zimmermann, W. F. A.**, Die Wunder der Urwelt. Supplement. Der Erdball und seine Naturwunder. Populäres Handbuch der physischen Geographie. Lfg. 1—17. 1. Abtlg. 119 pag. u. 2. Abtlg. pag. 1—112. ††. Karten. Berlin, 1895, F. Dümmler. à M. 0,50.

## 2. Kosmologie.

(Vergl. auch: Erdmagnetismus, Polarlicht, Meteorologie.)

- Auerbach, F.**, Die Mondphasen u. das Wetter. [Aus: „Leopoldina.“] 4 pag. Halle, 1895, W. Engelmann in Komm. M. 0,50. 4.
- Berdrow, W.**, Fleckenjahre, Eine meteorologisch-astronomische Studie. *Prometheus, Berlin*, 1894, 6, 2—4, 26—29.
- Bigelow, Frank H.**, Solar Magnetism in Meteorology. *American Meteorol. J.*, 1895, 11, 319—332. 2 †.
- , Frank H., The periodic terms in meteorology due to the rotation of the sun on its axis. *U. S. Department of Agriculture, Weather Bureau. B.*, 1895, No. 11, Part II, 500—510. 3 †.
- , Frank H., The Status of the Solar Magnetic Problem. *Science, New York*, 1895, New Ser., 2, 509—513.
- Bouquet de la Grye**, Ondes atmosphériques lunaires. *Annuaire pour l'an 1895, publié par le Bureau des Longitudes, Paris*, [1894], A. 1—A. 20. ††.
- Burgwedel, Carl**, Wetterbüchlein. Praktische Anleitung zur Beobachtung und Voraussage des Wetters mit einem Anhang: Falb's kritische Tage. 61 pag. ††. Dresden, 1895, C. C. Meinhold & Söhne in Komm. M. 1.

- Oarrasco**, Gabriel, Les crues du fleuve Parana et les taches du soleil. *Les Sc. Populaires, Paris*, 1895, (2) 9, 379—382.
- Clayton**, H. Helm, Eleven-year Sun-spot Weather Period and its Multiples. *Nature, London and New York*, 1895, 51, 436—437.
- Erk**, F., Ueber Beziehungen der Sonnenflecken zu den Klimaschwankungen. *V. Ges. D. Naturf. u. Ärzte 66. Vers. zu Wien, Leipzig*, 1895, Zweiter Theil, 1. Hälfte, 36—42.
- Falb**, Rudolf, Kritische Tage. *Jb.-Ber. Ver. E. Mets*, 1895, 17, 19—22.
- s, Rud., neue Wetter-Prognosen u. Kalender der kritischen Tage für 1895 Juli bis Dezember. 86 pag. Berlin, 1895, H. Steinitz. M. 1. 16.
- Frölich**, O., Ueber die Schwankungen der Sonnenwärme. *Prometheus, Berlin*, 1895, 6, 627—630, 640—644.
- Garibaldi**, P. M., Durata del periodo fra gli ultimi due maximum di macchie solari e di variazioni declinometriche diurne. *Atti S. Liguria Sc. Nat. e G., Genova*, 1895, 6, fasc. 2. 11 pag. †.
- Garrigou-Lagrange**, Des effets des révolutions tropiques du Soleil et de la Lune sur la pression barométrique. *C.-R. Ac. Sc., Paris*, 1895, 121, (844) —(847).
- , L'action luni-solaire et les grands mouvements atmosphériques. *C.-R. Ass. Franç. Avancement Sc., Paris*, 1895, 24, I, 262—263.
- , P., Relations nouvelles entre les mouvements barométriques sur l'hémisphère nord et les mouvements en déclinaison du Soleil et de la Lune. *C.-R. Acc. Sc., Paris*, 1895, 120, (342)—(343). — *Annuaire S. Météorol. de France, Paris*, 1895, 43, 62—68. ††.
- [—, P.,] Eine neue Beziehung zwischen den Barometerschwankungen und dem Stande des Mondes. *Met. Z., Wien*, 1895, 12, 182.
- Hallock**, Wm., The Problem of Solar Magnetism. *Science, New York*, 1895, New Ser. 2, 588—589.
- Hazen**, H. A., The Moon and Rainfall. *American Meteorol. J.*, 1895, 11, 373—375.
- Krahness**, A., Coincidence des phénomènes météorologiques et des tremblements de terre avec les maxima et les minima d'attraction lunaire et solaire verticale pour un lieu donné. *Actes S. Sc. Chili*, 1894, 4, 37—55.
- Lemström**, Selim, The cosmical relations manifested in the simultaneous disturbances of the sun, the aurora, and the terrestrial magnetic field. *U. S. Department of Agriculture, Weather Bureau. B.*, 1895, No. 11, Part II, 492—500. †.
- Mac Dowall**, Alex. B., Sonnenflecken und Regen. *Met. Z., Wien*, 1895, 12, 120.
- Märker**, Jul., Rudolf Falb's kritische Tage, Sintfluth und Eiszeit. Kritik seines im Inselhotel zu Konstanz am 21. März 1895 gehaltenen Vortrags. *Das Wetter, Braunschweig*, 1895, 12, 138—141, 159—164, 187—190, 209—214.
- , Jul., Rud. Falbs kritische Tage. Sintflut u. Eiszeit. Kritik seines Vortrags. [Aus: „Konstanzer Zeitung.“] 32 pag. Konstanz, 1895, E. Ackermann. M. o, 5c.
- Magnetische Wirkung**, Ueber die — der Gestirne. [Nach Wild.] *D. Rundschau f. G. u. Statistik, Wien*, 1895, 17, 463—464.
- Meissner**, Friedrich, Falb's Hypothese und der Luftdruck. *Das Wetter, Braunschweig*, 1895, 12, 273—276.
- [**Poincaré**, A.,] Einfluss des Mondes auf die barometrischen Maxima. *Met. Z., Wien*, 1895, 12, 473.
- , siehe auch: Geogr. Verbreitung meteorol. Elemente.
- Rajna**, Michele, Sull' escursione diurna della declinazione magnetica a Milano in relazione col periodo delle macchie solari. *Rendiconti R. I. Lombardo di Sc. e Lettere, Milano*, 1895, (2) 28, 203—217.
- Trabert**, Wilhelm, Meteorologie. 7. Wetterprognose und kosmische Einflüsse. *Jb. d. Naturr., Freiburg i. B.*, 1895, 10, 129—132.
- Unterwöger**, J., Ueber den Zusammenhang der Kometen mit der 11-jährigen Periode der Sonnenflecken und der 35-jährigen Periode der Klimaschwankungen. *V. Ges. D. Naturf. u. Ärzte 66. Vers. zu Wien, Leipzig*, 1895, Zweiter Theil, 1. Hälfte, 50—54.



- Zenger, Ch.-V.**, Les catastrophes de Titel en Banat et de Mendoza (République argentine). *C.-R. Ac. Sc., Paris*, 1895, **120**, (1133)–(1134).  
 —, **Ch.-V.**, Les orages et les tremblements de terre en mai 1894. *C.-R. Ass. Franç. Avancement Sc., Paris*, 1895, **23**, II, 398–404.  
 —, **Ch.-V.**, Orages de cinq jours en Bohême, du 20 au 25 mai 1895. (Extrait.) *C.-R. Ac. Sc., Paris*, 1895, **120**, (1299)–(1301).  
 —, siehe auch: Österreich-Ungarn, Physische Geogr., Allgemeines.

### 3. Geophysik.

#### a. Allgemeines.

(Vergl. auch: Geodäsie, Gebirgskunde.)

- Andrade, Jules**, Nouvelles manifestations mécaniques de la rotation de la Terre. *Rev. scientifique, Paris*, 1895, (4) **4**, 680–682.  
 —, Jules, Sur un système explosif propre à mettre en évidence la rotation du globe terrestre. *C.-R. Ac. Sc., Paris*, 1895, **120**, (1257)–(1259).  
**Bartoli, A.**, e **E. Stracciati**, Misura di calor solare fatte nel 1894 sulle Alpi e loro confronto con quelle compiute sull' Etna. Con la collaborazione dei **G. Raffo** e **P. Pettinelli**. *Il nuovo Cimento, Pisa*, 1895, (4) **2**, 5–9.  
**Brill, J.**, Densities in the Earth's Crust. *The London, Edinburgh, and Dublin Philosophical Mag. u. J. of sc., London*, 1895, (5) **39**, 93–97.  
**Brillouin, Marcel**, Nouvelles mesures de l'intensité de la pesanteur par **M. von Sterneck**. *B. Astronomique, Paris*, 1895, **12**, 409–435. ††. \*.  
**Earth's Interior**, The Condition of the ... *Around the World, New York and Philadelphia*, 1894, **1**, 196–197.  
**Eimbeck, William**, and **S. B. Tinsley**, Report of Committee K on Gravity. *Rep. of the Superintendent of the U. S. Coast u. Geodetic Survey for ... 1893, Washington*, 1895, Part II, 369–374. 3\*.  
**Faye, H.**, Réduction au niveau de la mer de la pesanteur observée à la surface de la Terre (Coast and Geodetical Survey), par **M. G.-R. Putnam**. *C.-R. Ac. Sc., Paris*, 1895, **120**, (1081)–(1086). ††.  
**Geophysik**. 1. Allgemeine Eigenschaften der Erde. *Jb. d. Astronomie u. Geophysik, Leipzig*, 1895, **5**, 100–107.  
**Gilbert, Grove Karl**, New Light on Isostasy. *J. of Geology, Chicago*, 1895, **3**, 331–334.  
**Gregorio, March. Antonio De**, Esperienze sulla densità della terra e sulla gravitazione. *Atti R. Acc. Sc., Lettere e Belle Arti di Palermo*, 1895, (3) **3**, IV, 64–67.  
**Hammer**, Ein Programm für die Erforschung der Verteilung der Schwerkraft an der Erdoberfläche. *Petersmanns M., Gotha*. 1895, **41**, 142–143.  
**Hergesell, H.**, Fortschritte der Physik und Mechanik des Erdkörpers. III. Schwere-messungen. IV. Mittlere Dichte der Erde. VII. Innerer Zustand, körperliche Gezeiten. Gebirgsbildung. *G. Jb., Gotha*, 1895, **18**, 310–343, 348–352.  
**Loeffelholz v. Colberg, Carl Frhr.**, Die Drehungen der Erdkruste in geologischen Zeiträumen. Ein neuer geologisch-astronomischer Lehrsatz. 2. Aufl. VIII-247 pag. München, 1895, **J. A. Finsterlin Nachf. in Komm. M. 5**.  
**Mendenhall, T. C.**, On the Relation of Gravity to Continental Elevation. *American J. Sc., New Haven*, 1895, (3) **49**, 81–86. ††.  
**Miethe, A.**, Die Bestimmung der Intensität der Schwerkraft. *Prometheus, Berlin*, 1894, **6**, 84–89. ††.  
**Milne, John**, The Movements of Horizontal Pendulums. *Nature, London and New York*, 1895, **53**, 180–182.  
**Müller, P. Joh.**, Das Problem der Schwerkraft im Lichte der neueren physikalischen und astronomischen Forschung. *Prometheus, Berlin*, 1895, **6**, 225–229, 241–245.

- Neumayer, G.**, Ueber Pendelbeobachtungen und deren Einfluss auf die Geophysik. *V. Ges. D. Naturf. u. Ärzte 66. Vers. zu Wien, Leipzig, 1895, Zweiter Theil, 1. Hälfte, 31—34.*
- Pendule**, Observations du —. 1er Fasc. Mémorial du Dépôt général de la guerre. Tome XV. Édité par Derrécagais. II-196 pag. 4 †. Paris, 1894, Impr. nat. 4
- Preston, Erasmus Darwin**, Mean Density of the Earth. *B. Philos. S. Washington, 1895, 12, 369—395. ††. †. 3 \**
- Rossi, M. S. De**, Intorno alle condizioni statiche e geologiche più opportune per l'impianto degli Osservatori Geodinamici. *Atti Acc. Pontificia de' Nuovi Lincei, Roma, 1894, 47, 187—194.*
- Rudolph, E.**, Die Fortschritte der Geophysik der Erdrinde. *G. Jb., Gotha, 1895, 18, 353—472.*
- Schwahn**, Zur Physik der Erdkruste. *M. d. Vereinigung v. Freunden d. Astron. u. kosmischen Physik, 1894, 4, 135—140.*
- Schwerebestimmungen**, Relative — durch Pendelbeobachtungen. Ausgeführt durch die k. u. k. Kriegs-Marine in den J. 1892—1894. Herausg. vom k. u. k. Reichs-Kriegs-Ministerium, Marine-Section. VII-630 pag. 5 †. Wien, 1895, C. Gerold's Sohn in Komm. M. 18,40.
- Steuer, Alexander**, Ueber neuere Messungen der Erdschwere. *Naturw. Rundschau, Braunschweig, 1895, 10, 581—583.*
- Studnička, F. J.**, O přitažlivosti pozemské vůbec a průběhu isogei v Čechách zvlášť. Podle nejnovějších výzkumů plukovníka R. ze Sternecku. [Ueber die Schwerkraft im Allgemeinen und die Lage der Isogeen in Böhmen nach R. von Sterneck.] *Vestník české Ak. Prag, 4, 349—352. \**
- Wheeler, E. S.**, Density and Diameter of Terrestrial Planets. *Science, New York, 1895, New Ser. 1, 424—425. ††.*

#### b. Boden- und Erdtemperatur.

- Agassiz, Alexander**, On underground temperatures at great depths. *American J. Sc., New Haven, (3) 50, 503—504.*
- Bühler**, Untersuchungen über die Temperatur des Bodens. Zweite Mittheilung. *M. schweiz. Centralanstalt f. d. forstl. Versuchswesen, 4, 257—314.*
- Callendar, Hugh L.**, Preliminary Results of Observations of Soil Temperatures with Electrical Resistance Thermometers, made at the Mc Donald Physics Building, Mc Gill University, Montreal. *P. a. T. R. S. Canada, Ottawa, 1895, (2) 1, Section III, 63—84. 5 †.*
- Davison, Charles**, On the Effect of the Glacial Period in Changing the Underground Temperature Gradient. *Geolog. Mag., London, 1895, N. Ser. Decade IV, 2, 356—360.*
- Geophysik.** 3. Boden - Erdtemperatur. *Jb. d. Astronomie u. Geophysik, Leipzig, 1895, 5, 132—133.*
- Gibelli, Gae.**, La terra. Parte I (La causa del calore interno della terra à una pressione che essa subisce). 16 pag. Milano, 1895, tip. della soc. edit. Sonzogno. 75 cent. 16.
- Hergesell, H.**, Fortschritte der Physik und Mechanik des Erdkörpers. VI. Tiefentemperaturen und Abkühlung der Erde. *G. Jb., Gotha, 1895, 18, 346—348.*
- Moreno y Anda, Manuel**, Temperatura interna de la Tierra. *Mem. S. Científica „Antonio Alzate“, México, 1895, 9, 123—137.*
- Sobral, José Gutiérrez**, Calor interna de la Tierra. *B. S. G. Madrid, 1895, 37, 58—70.*
- Supan**, Neueste Messung der Tiefentemperatur der festen Erdkruste. *Petermanns M., Gotha, 1895, 41, 294.*

## c. Erdmagnetismus; Magnetische Störungen; Erdströme.

(Vergl. auch: Kosmologie und Polarlicht.)

- Bauer**, Louis Agricola, Beiträge zur Kenntniss des Wesens der Säcular-Variation des Erdmagnetismus . . . 54 pag. †. Berlin, Philos. Fak., Inaug.-Diss. vom 12. Jan. 1895. Berlin, 1895, Mayer & Müller.
- , L. A., Halley's Equal Variation Chart. *Nature, London and New York*, 1895, 52, 197.
- , L. A., On the Distribution and the Secular Variation of Terrestrial Magnetism. *American J. Sc., New Haven*, 1895, (3) 50, 109—115, 189—204, 314—325. ††. 3 \*. — *Science, New York*, 1895, New Ser. 1, 673—676.
- , L. A., On the secular motion of a free magnetical needle. *Physical Review*, 1895, 2, 455—465; 3, 34—48. 2 †.
- , L. A., Some Bibliographical Discoveries in Terrestrial Magnetism. *Nature, London and New York*, 1895, 52, 79—80.
- , Louis Agricola, The Earliest Isoclinics and Observations of Magnetic Force. *B. Philos. S. Washington*, 1895, 12, 397—410. ††.
- , L. A., The Earliest Magnetic Meridians. *Nature, London and New York*, 1895, 52, 269.
- Bemmelen**, W. van, Allgemeine graphische Darstellung der Säkular-Variation der erdmagnetischen Deklination. 4 pag. 1 photog. Beilage. Utrecht, 1895. 4.
- Bernardières**, de, Notice sur la construction de nouvelles cartes magnétiques du globe entreprises sous la direction du Bureau des Longitudes. *Annuaire pour l'an 1896, publié par le Bureau des Longitudes, Paris*, [1895], C. 1—C. 6.
- , de, Sur la construction de nouvelles Cartes magnétiques du Globe, entreprises sous la direction du Bureau des Longitudes. *C.-R. Ac. Sc., Paris*, 1895, 121, (679)—(682).
- Bertelli**, Timotheus, The discovery of magnetic declination made by Christopher Columbus. *U. S. Department of Agriculture, Weather Bureau. B.*, 1895, No. 11, Part II, 486—491.
- Bezold**, Der normale Erdmagnetismus. *S.-Ber. K. Preuss. Ak. Wiss. Berlin*, 1895, 1119—1134.
- , Wilhelm von, Über Isanomalien des erdmagnetischen Potentials. *S.-Ber. K. Preuss. Ak. Wiss. Berlin*, 1895, 363—378. \*.
- Bigelow**, Frank H., The Earth a Magnetic Shell. *American J. Sc., New Haven*, 1895, (3) 50, 81—99. ††.
- Börger**, C., The International Polar Expeditions, 1882—'83. *U. S. Department of Agriculture, Weather Bureau. B.*, 1895, No. 11, Part II, 469—485.
- Cartes magnétiques**, Les premières —. *Le Cosmos*, 1895, juin, 384 ff.
- Chree**, C., Comparison and Reduction of Magnetic Observations. — Report of the Committee consisting of . . . . *Rep. 65. meeting British Ass. Advancement Sc., London*, 1895, 209—227. 2 †.
- Clarke**, Charles L., Halley's Chart of Magnetic Declinations. *Nature, London and New York*, 1895, 52, 343.
- Contributions** to terrestrial magnetism, the variation of the compass. 53 pag. Washington, 1895, U. S. Hydrographic office.
- Creak**, E. W., On the Magnetical Results of the Voyage of H. M. S. „Penguin“, 1890—93. *P. R. S. London*, 1895, 58, 220—222.
- , Etrick W., Some Bibliological Discoveries in Terrestrial Magnetism. *Nature, London and New York*, 1895, 52, 129.
- , Etrick W., The Earliest Magnetic Meridians. *Nature, London and New York*, 1895, 52, 295.
- Erdmagnetismus** und Erdbeben. [Nach M. Eschenhagen.] *Gaea, Leipzig*, 1895, 81, 140—146.
- Folgeraiter**, G., Erdinduktion und Magnetismus der vulkanischen Gesteine. *Met. Z., Wien*, 1895, 12, 279.
- Bibliotheca Geographica. 1895.

- Folghera**, G., L'induzione terrestre ed il magnetismo delle rocce vulcaniche. *Atti R. Acc. dei Lincei. Rendiconti, Class. di sc. fis., mat. e nat., Roma*, 1895, (5) 4, I, 203—211.
- [—, G.,] Induced Magnetism in Volcanic Rocks. *Nature, London and New York*, 1895, 51, 616.
- Fritsche**, H., Ueber den Zusammenhang zwischen der erdmagnetischen Horizontalintensität und der Inclination. 14 pag. Mit einem Anhang von 29 Tafeln. St. Petersburg, 1895, Selbstverlag.
- Geophysik**. 4. Erdmagnetismus. *Jb. d. Astronomie u. Geophysik, Leipzig*, 1895, 5, 133—141.
- Gilbert**, J. J., and R. L. **Faris**, Report of Committee J. on Magnetics. *Rep. of the Superintendent of the U. S. Coast and Geodetic Survey for . . . 1893, Washington*, 1895, Part II, 363—369.
- H[ann]**, J., Prof. Weyer (in Kiel) über eine periodische Verlagerung der magnetischen Erdpole. *Met. Z., Wien*, 1895, 12, 226—227.
- Hazen**, H. A., Magnetism and the Weather. *Science, New York*, 1895, New Ser. 1, 234—235.
- Hellmann**, G., Contribution to the bibliography of meteorology and terrestrial magnetism in the fifteenth, sixteenth and seventeenth centuries. *U. S. Department of Agriculture, Weather Bureau. B.*, 1895, No. 11, Part II, 352—394.
- Lagrange**, Ch., Observations comparées de déclinaisons à moments magnétiques différents. *C.-R. Ac. Sc., Paris*, 1895, 120, (1333)—(1335).
- Leist**, E., Obsor robot po semnomu magnitizmu sa 1892 i 1893 gg. [Uebersicht der Arbeiten über Erdmagnetismus in 1892 und 1893.] *Jež. Inp. Russ. G. Ob., Petersburg*, 5, 183—218.
- Littlehales**, G. W., Contributions to terrestrial magnetism, the variation of the compass as observed at fifty of the principal maritime stations from the earliest times. 53 pag. (Hydrographic Office Pub. No. 109a.) Washington, 1895, Government Printing Office. cl., § 1.
- Müller**, P. J., Erdmagnetismus und Luftelecricität. *Himmel u. Erde, Berlin*, 1895, 7, 153—166.
- Neumayer**, G., Einige neuere Forschungen auf dem Gebiete der Theorie des Erdmagnetismus. *V. Ges. D. Naturf. u. Ärzte 66. Vers. zu Wien, Leipzig*, 1895, Zweiter Theil, 1. Hälfte, 90—95.
- Petzold**, M., Uebersicht der Literatur für Vermessungswesen vom Jahre 1894. 11. Magnetische Messungen. *Z. f. Vermessungswesen, Stuttgart*, 1895, 24, 442.
- Pôle Magnétique**, Le — Nord. *La Nature, Paris*, 1895, 23, I, 43.
- Rajna**, Sull'escursione diurna della declinazione magnetica a Milano in relazione col periodo delle macchie solari. *R. Istituto Lombardo Sc. e Lettere, Milano*, 1895, 28, No. 4.
- Saubert**, B., Der Erdmagnetismus nach seiner Ursache, sowie nach seiner Bedeutung für die Wetterprognose erläutert. 44 pag. ††. 3 †. Hannover, 1895, Helwing. M. 1,60.
- Schmidt**, A., Erdmagnetismus und Erdgestalt. *Beitr. z. Geophysik, Stuttgart*, 1895, 2, 197—210.
- , A., Michael Faraday's Ansicht vom Erdmagnetismus. Vortrag gehalten im Realgymnasium zu Stuttgart am 25. Februar 1895. 8 pag. — *Gaea, Leipzig*, 1895, 31, 401—409.
- , A., Mittheilungen über eine neue Berechnung des erdmagnetischen Potentials. *Abh. bayr. Ak. Wiss. Phys.-math. Cl., München*, 1895, 19, Abth. I. 66 pag.
- , Ad., Ueber einige rechnerische Aufgaben der erdmagnetischen Forschung. *V. Ges. D. Naturf. u. Ärzte 66. Vers. zu Wien, Leipzig*, 1895, Zweiter Theil, 1. Hälfte, 90—94.
- Schuster**, Arthur, The present condition of mathematical analysis as applied to terrestrial magnetism. *U. S. Department of Agriculture, Weather Bureau. B.*, 1895, No. 11, Part II, 550—569. †.
- [**Sidgreaves**], Erdmagnetismus und Sonnenflecken. *Met. Z., Wien*, 1895, 12, 160.

- Terrestrial Magnetism**, Contributions to —, the Variation of the Compass. U. S. Hydrographic Office. Nr. 109a. 53 pag. Washington, 1895.
- Thelle**, Vom Erdmagnetismus. *Ueber Berg u. Thal*, Dresden, 1895, 18, 109—112. ††.
- Tillo**, Alexis de, Loi de la distribution du magnétisme moyen à la surface du globe. *C.-R. Ac. Sc., Paris*, 1895, 121, (97)—(100).
- , A. de, Notice relative aux Isanomales du Magnétisme terrestre. *Annuaire S. Météorol. de France, Paris*, 1895, 43, 9—11. 4\*.
- , A. de, Sur les isanomales de l'intensité totale du magnétisme terrestre. *Annuaire S. Météorol. de France, Paris*, 1895, 43, 284—285. \*.
- , Alexis de, Variation séculaire et éphémérides du magnétisme terrestre. *C.-R. Ac. Sc., Paris*, 1895, 120, (809)—(812).
- Trabert**, Wilhelm, Meteorologie. 8. Erdmagnetismus. *Jb. d. Naturw., Freiburg i. B.*, 1895, 10, 132—135.
- Ward**, Thos., Halley's Chart. *Nature, London and New York*, 1895, 52, 106.
- Weyer**, G. D. E., Bestimmung des Convergenzpunktes für die mittleren Richtungen der magnetischen Meridiane. *Astronomische Nachrichten, Kiel*, 1895, 138, 169—176.
- , G. D. E., Die magnetische Declination u. ihre säculare Veränderung für 48 Beobachtungsorter, berechnet als periodische Function für jeden einzelnen Ort aus den daselbst angestellten Beobachtungen. [Aus: „*Nova Acta der kais. Leopold.-Carol. deutschen Akademie der Naturforscher*“.] 87 pag. ††. Halle. Leipzig, 1895, W. Engelmann in Komm. M. 8. 4.

- 
- Hellmann**, G., Neudrucke v. Schriften u. Karten über Meteorologie u. Erdmagnetismus. Herausg. v. —. No. 4. E. Halley, W. Whiston, J. C. Wilcke, A. v. Humboldt, C. Hansteen. Die ältesten Karten der Isogonen, Isoklinen, Isodynamen. 1701, 1721, 1768, 1804, 1825, 1826. 7 Karten in Lichtdr. m. e. Einleitung. 25 pag. Berlin, 1895, A. Asher & Co. M. 5. 4.
- Magneto Declination**, Map showing lines of equal — for January 1, 1895. *Colliery Guardian*, 1895, Jan. 4. Supplement. Fol.
- Neumayer**, G., Linien gleicher magnetischer Deklination für 1895. Herausg. vom Reichs-Marine-Amt. Berlin, 1895. M. 2.
- Tillo**, Alexis de, Atlas des isanomales et des variations séculaires du magnétisme terrestre. Saint-Petersbourg, 1895. 4.

- 
- Bemmelen**, W. van, Die erdmagnetische Nachstörung. *Met. Z., Wien*, 1895, 12, 321—329. †. \*
- Lemström**, siehe Kosmologie.
- Maier**, Max, Die Sonne und die magnetischen Störungen auf der Erde. *Natur u. Offenbarung, Münster*, 1895, 41, 337—346.

- 
- Foerster**, [Wilhelm], Über Erdströme. *M. d. Vereinigung v. Freunden d. Astron. u. kosmischen Physik, Berlin*, 1893, 3, 87—92.
- Neumayer**, [Georg, Über Erdströme und Erdmagnetismus.] *M. d. Vereinigung v. Freunden d. Astron. u. kosmischen Physik, Berlin*, 1893, 3, 93—97.
- Palmieri**, L., Rivelazione delle correnti telluriche studiate all' Osservatorio Vesuviano con fili inclinati all' orizzonte e disposti in qualsiasi azimut. *Atti R. Acc. Sc. Fis. e Mat., Napoli*, 1895, (2) 7, No. 6. 7 pag. ††.
- Weinstein**, B., Ueber Erdströme. *D. Rev., Stuttgart, Leipzig, Berlin, Wien*, 1895, 20, II, 372—375.

## d. Polarlicht.

(Vergl. auch: Kosmologie und Erdmagnetismus.)

- Angot, Alfred**, Les Aurores polaires. VII-318 pag. ††. [*Bibliothèque scientifique internationale*, 80.] Paris, 1895, F. Alcan.
- , A., Les aurores polaires. *Rev. sc.*, Paris, 1895, (4) 3, 136—144.
- , Alfred, Sur l'Aurore boréale du 13 novembre 1894. *Annuaire S. Météorol. de France*, Paris, 1895, 43, 11—13.
- Aurora**, The — of March 13. *Nature, London and New York*, 1895, 51, 517—518.
- Aurore boréale**, L' — de 1621. Par C. M. *Le Cosmos*, 1895, septembre, 236 ff.
- Aurores boréales**, L'influence des — sur une ligne téléphonique. *Le Cosmos*, 1894, décembre, 32 ff.
- Berthelot**, Remarques sur les spectres de l'argon et de l'aurore boréale. *C.-R. Ac. Sc.*, Paris, 1895, 120, (662)—(663).
- Denza, Francesco**, Aurore boreali viste nel 1893. *Atti Acc. Pontifica de' Nuovi Lincei, Roma*, 1894, 47, 80—81.
- Durand-Gréville**, Les aurores boréales, d'après les publications récentes. *Rev. scientifique, Paris*, 1895, (4) 4, 557—561. ††. \*
- Foerster, W[ilhelm]**, Polarlicht-Beobachtungen. *M. d. Vereinigung v. Freunden d. Astron. u. kosmischen Physik, Berlin*, 1894, 4, 59—60.
- [**Harven, A.**] Hauteur d'une aurore magnétique. *B. S. Astronomique de France, Paris*, 1895, 9, 126.
- Herschel, A. S.**, Aurore of November 23, 1894. *Nature, London and New York*, 1895, 51, 246—247.
- , A. S., The Aurora of November 23, 1894. *Nature, London and New York*, 1895, 51, 390.
- Hudson, G. V.**, Note on the Aurora Australis, as observed at Karori, Wellington, on the 20th August, 1894. *T. a. P. New Zealand I., Wellington*, 1895, 27, 657—659.
- Lemström**, siehe: Kosmologie.
- Linde, Herm.**, Bericht über das Nordlicht am 18. August 1863]. *M. G. Ges. u. Naturh. Mus. Lübeck*, 1895, (2) 7 u. 8, 141—143. ††.
- Paulsen, Adam**, Effet de l'humidité de l'air et action du champ magnétique terrestre sur l'aspect de l'aurore boréale. *Oversigt over det K. Danske Videnskab. S. Forhandl. . . i Aaret* 1895, København, 1895, 279—302.
- , A., La nature et l'origine de l'aurore boréale. *Ciel et Terre, Bruxelles*, 1895, 16, 197—205, 227—232, 259—266.
- , Adam, Natur und Ursache des Polarlichtes. *Gaea, Leipzig*, 1895, 31, 276—286.
- , Adam, Sur la nature et l'origine de l'aurore boréale. *Oversigt over det K. Danske Videnskab. S. Forhandl. . . i Aaret* 1894, København, 1894—95, 148—168.
- , Adam, Wolkenbildung durch das Nordlicht. *Mt. Z.*, Wien, 1895, 12, 161—169. — *Gaea, Leipzig*, 1895, 31, 526—535.
- Pilleux, L.**, Sur les aurores boréales et les éclairs en boule. *Le Cosmos*, 1895, juillet, 420 ff.
- Reinicke**, Südlichterscheinungen. *A. d. Hydrogr. u. Marit. Meteorol, Berlin*, 1895, 23, 516.
- Richmond, Jas. G.**, The Recent Auroral Phenomenon. *Nature, London and New York*, 1895, 51, 581—582. ††.
- Rocquigny-Adanson**, Aurore boréale à Moulins. *Le Cosmos*, 1894, novembre, 515 ff.
- Schaper**, Beobachtungen über das Nordlicht am 18. August 1893. *M. G. Ges. u. Naturh. Mus. Lübeck*, 1895, (2) 7 u. 8, 140—141.
- [**Schmidt, H.**, Besonders schönes Nordlicht.] *A. d. Hydr. u. Marit. Meteorol., Berlin*, 1895, 23, 467—468.
- Veeder, M. A.**, Mittheilung betr. Nordlichtbeobachtungen. [In engl. Spr.] *Astronomische Nachrichten, Kiel*, 1895, 137, 63—64, 167—168.

- Veeder, M. A.**, Schreiben von Herrn M. A. Veeder an den Herausgeber betr. die jüngsten Nordlichterscheinungen. *Astronomische Nachrichten, Kiel*, 1895, 137, 367—368.
- Wood, W. H.**, The Aurora of November 23, 1894. *Nature, London and New York*, 1895, 61, 390.

e. *Luftelectricität.*

- Baschin, O.**, Die luftelektrischen Messungen bei der 11. Fahrt des Ballons „Phönix“ am 17. Februar 1894. (Vorläufiger Bericht.) *Z. f. Luftschiffahrt und Physik der Atmosphäre, Berlin*, 1894, 13, 98—99, 135.
- [**Bezold, v.**], Bemerkungen über den Sitz der luftelektrischen Erscheinungen. *Z. f. Luftschiffahrt u. Physik der Atmosphäre, Berlin*, 1894, 13, 188—190. ††.
- Börnstein, R.**, Elektrische Beobachtungen bei zwei Ballonfahrten. *Z. f. Luftschiffahrt u. Physik der Atmosphäre, Berlin*, 1894, 13, 111—120.
- Boehmer, Geo. H.**, Elektrische Erscheinungen in den Rocky Mountains. *Leopoldina, Halle*, 1895, 31, 186—188, 204—208.
- Chauveau, A. B.**, Methods and instruments of precision for the study of atmospheric electricity. *U. S. Department of Agriculture, Weather Bureau. B.*, 1895, No. 11, Part II, 569—583. 6 †.
- Ekholm, N.**, und **S. Arrhenius**, Ueber den Einfluss des Mondes auf den elektrischen Zustand der Erde. Zweite Abhandlung. *Bihang till K. Svenska Vetenskaps-Ak. Handlingar, Stockholm*, 1895, 20, Afd. I, No. 6. 41 pag. 4 †.
- Elster, J.**, und **H. Geitel**, Elektrische Beobachtungen auf dem Hohen Sonnblick. (Nachtrag.) Bearbeitet von —. *S.-Ber. K. Ak. d. Wiss. Math.-Naturw. Cl., Wien*, 1895, 104, Abth. IIa, 37—45.
- , **J.**, and **H.** —, Review of recent investigations into the subject of atmospheric electricity. *U. S. Department of Agriculture, Weather Bureau. B.* 1895, No. 11, Part II, 510—522.
- Farman, M.**, Les phénomènes électriques de l'atmosphère. *Le Cosmos*, 1895, juin, 307 ff.
- Geophysik.** 19. Elektrische Erscheinungen der Erdatmosphäre. *Jb. d. Astronomie u. Geophysik, Leipzig*, 1895, 6, 323—336. \*.
- Gulliver, F. P.**, Electrical Phenomena in a Dust Storm. *American Meteorol. J., Boston etc.*, 1895, 12, 120—124. ††.
- Kircher, Georg Emil**, Messungen des normalen Potentialgefälles der atmosphärischen Elektrizität in absolutem Masse. Oster-Progr. des herzogl. Realgymnasiums, 3—50. Saalfeld, 1895, Wiedemannsche Hofbuchdr. 4.
- Less, E.**, Ueber die Beziehungen des Potentialgefälles der Luftelectricität zur Höhe. *Z. f. Luftschiffahrt u. Physik der Atmosphäre, Berlin*, 1894, 13, 190—193.
- Magie, W. F.**, The Study of Atmospheric Electricity at Sea. *American Meteorol. J.*, 1895, 11, 413—415.
- Müller, P. J.**, Erdmagnetismus und Luftelectricität. *Himmel und Erde, Berlin*, 1895, 7, 153—166.
- Parker, John D.**, California electrical storms. *American Meteorol. J., Boston etc.*, 1895, 12, 51—55.
- Sohuster, Arthur**, On some Experiments made with Lord Kelvin's Portable Electrometer. *Rep. 66. meeting British Ass. Advancement Sc., London*, 1895, 625—626.
- Trabert, Wilhelm**, Meteorologie. 5. Elektrische und optische Erscheinungen der Atmosphäre. *Jb. d. Naturw., Freiburg i. B.*, 1895, 10, 123—127.

4. *Klimatologie.*

a. *Meteorologie.*

(Vergl. auch: Kosmologie.)

- Abbe, Cleveland**, Meteorology in the University. *Science, New York*, 1895, New Ser. 2, 709—714.

- Armicois**, Augusto, La circulacion atmosférica. 23 pag. Madrid, 1895, Suárez. Pes. 0,50.
- Assmann**, Richard, Neue Untersuchungen über die physikalischen Verhältnisse der Atmosphäre mittels des Luftballons. Eine Sammlung von Abhandlungen. Herausgegeben von —. *Z. f. Luftschiffahrt u. Physik der Atmosphäre*, Berlin, 1894, 13, 59—86. 2 †.
- Beehler**, W. H., The origin and work of the Division of Marine Meteorology of the Hydrographic Office. *U. S. Department of Agriculture, Weather Bureau B.*, 1895, No. 11, Part II, 221—232.
- Bericht**, Königlich Preussisches Meteorologisches Institut. — des Internationalen Meteorologischen Comité's und der Internationalen Commission für Wolkenforschung. Versammlung zu Upsala. 1894. 45 pag. Berlin, 1895, A. Asher & Co. 4.
- Bezold**, Wilhelm von, Ueber Gewitterbildung und labiles Gleichgewicht der Atmosphäre. *A. d. Hydrogr. u. Marit. Meteorol.*, Berlin, 1895, 23, 318—321.
- Blumer-Zweifel**, P., Was ist Föhn? Eine alpin-meteorologische Studie. *Jb. Schweizer Alpenclub, Bern*, 1895, 30, 320—337.
- Bosshard**, E., Herkunft und Entstehung der Föhnstürme. *Gaea, Leipzig*, 1895, 31, 163—168, 211—221.
- Ohlals**, Les trois erreurs de fait, qui entravent le développement scientifique de la climatologie et de la météorologie. *C.-R. Ass. Franç. Avancement Sc.*, Paris, 1895, 24, I, 262.
- Clayton**, H. Helm, A Cyclonic Indraught at the Top of an Anticyclone. *Nature, London and New York*, 1895, 52, 242—243. ††.
- , H. Helm, Relation of clouds to rainfall. *American Meteorol. J.*, Boston etc., 1895, 12, 110—116.
- [—, Helm], und J. Hann, Cyklonische Luftströmungen über einer Anticyclone. *Met. Z.*, Wien, 1895, 12, 424—425.
- Davis**, William Morris, The Redfield and Espy period, 1830 to 1855. *U. S. Department of Agriculture, Weather Bureau. B.*, 1895, No. 11, Part II. 305—316.
- , W. M., Winds and Ocean Currents. *Science, New York*, 1895, New Ser. 2, 342—343.
- Dines**, W. H., The Cause of Cyclones. *American Meteorol. J.*, Boston etc., 1895, 12, 134.
- , W. H., The Cause of the Cyclones of the Temperate Latitudes. *American Meteorol. J.*, 1895, 11, 359—364.
- Durand-Gréville**, E., Les grains et les tornados. *A. Bureau Central Météorol. de France, Année 1893, Paris*, 1895, I, B. 139—B. 156.
- Fassig**, Oliver L., Note concerning a bibliography of American contributions to meteorology. *U. S. Department of Agriculture, Weather Bureau. B.*, 1895, No. 11, Part II, 326.
- Faye**, H., Sur les effets de l'air entraîné en bas, sans gyration, à l'intérieur des tempêtes, des trombes et des tornados. *C.-R. Ac. Sc.*, Paris, 1895, 120, (851) —(857). ††.
- Féral**, Observations météorologiques sur les pluies générales et les tempêtes. 16 pag. Toulouse, impr. Douladoure-Privat. 50 c.
- Geophysik**. 13. Die Lufthülle im allgemeinen. — 14. Temperatur. — 15. Luftdruck. — 16. Nebel und Wolken. — 17. Niederschläge. — 18. Winde und Stürme. — 19. Elektrische Erscheinungen der Erdatmosphäre. — 20. Optische Erscheinungen der Erdatmosphäre. *Jb. d. Astronomie u. Geophysik, Leipzig*, 1895, 5, 264—347. †. \*
- Giberne**, Agnes, Das Luftmeer. Autoris. Uebersetzung von E. Kirchner. XII—384 pag. Tafeln. Berlin, 1895. M. 4,50.
- Guilbert**, Gabriel, De la prévision du temps par l'observation simultanée du baromètre et des nuages. *C.-R. Ass. Franç. Avancement Sc.*, Paris, 1895, 23, II, 377—384. 2\*.



- Hann, J.**, Der tägliche Gang des Barometers an heiteren und trüben Tagen, namentlich auf Berggipfeln. *Anzeiger K. Ak. Wiss. Math.-Naturw. Cl., Wien*, 1895, 32, 152—156. — *S.-Ber. Ak. Wiss. Math.-Naturw.-Cl., Wien*, 1895, 104, Abthl. IIa, 505—564. ††.
- Harrington, Mark W.**, History of the Weather Map. *U. S. Department of Agriculture, Weather Bureau. B.*, 1895, No. 11, Part II, 327—335.
- Hazen, H. A.**, Long Range Weather Forecasts. *American Meteorol. J., Boston etc.*, 1895, 12, 11—14.
- Hegyföky, Kabos**, Az alsó és felső légáramlatok sebessége. [Geschwindigkeit der oberen und unteren Luftströmungen.] *Mathematikai és természettudományi értesítő*, 13, 181—190.
- , Jacob, Die Theorien der Luftströmung. *Gaea, Leipzig*, 1895, 31, 586—595.
- , Kabos, Honi nézetek a levegő áramlásáról. [Vaterländische Meinungen über die Luftströmungen.] *Természettudományi Közlemény*, 18, 4 pótfüzet, 145—159.
- Hellmann, G.**, Contribution to the bibliography of meteorology and terrestrial magnetism in the fifteenth, sixteenth, and seventeenth centuries. *U. S. Department of Agriculture, Weather Bureau. B.*, 1895, No. 11, Part II, 352—394.
- Herrmann, E.**, Ueber die Bewegungen, insbesondere die Wellen des Luftmeeres. *V. Ges. D. Naturf. u. Arzte 66. Vers. zu Wien, Leipzig*, 1895, Erster Theil, 1. Hälfte, 42—50, 323—324.
- Kitao, Diro**, Beiträge zur Theorie der Bewegung der Erdatmosphäre und der Wirbelstürme. *J. College Sc. Imperial University, Japan, Tōkyō*, 7, 293—402.
- Klein**, Das Wetter und seine Veränderungen. *Gaea, Leipzig*, 1895, 31, 385—400, 468—474. ††.
- Knipping, E.**, Zur Entwicklungsgeschichte der Cyclonen in subtropischen Breiten. Nach Beobachtungen in Naha auf den Liukiu-Inseln. *A. d. Hydrogr. u. Marit. Meteorol., Berlin*, 1895, 23, 340—345. ††.
- Köppen**, Der Fortpflanzungs-Gradient der Cyclonen. *Met. Z., Wien*, 1895, 12, 223—224. ††.
- , W., Transparent-Diagramme der Luftbewegung in Cyclonen und Anticyklonen. *A. d. Hydrogr. u. Marit. Meteorol., Berlin*, 1895, 23, 193—194. †.
- , W., Zur täglichen Periode der Windstärke. *Met. Z., Wien*, 1895, 12, 329—334. ††.
- Krasnov, A.**, Principes de la Science Géographique. Livr. 2. Atmosphère, son influence sur la terre ferme et la mer . . . Kharkov, 1895. [In russ. Spr.]
- Kremser, V.**, Die Physik der Atmosphäre. 29 pag. (Aus: Moedebeck's Taschenbuch für Flugtechniker und Luftschiffer.) Berlin, 1895, H. Kühl.
- Lancaster, A.**, Sur la nature du vent. Quelques remarques à propos de la note de G. de Rocquigny. *Mém. S. R. G. d'Anvers*, 1895, 4, 170—178.
- , A., Sur les Cartes synoptiques du temps. *Mém. S. R. G. d'Anvers*, 1895, 4, 162—169.
- Lemström, Selim**, On Night-frosts and the means of preventing their ravages. *Acta S. Sc. Fennicae, Helsingforsiae*, 1895, 20, No. 3. 78 pag. 4 †. \*
- Litre, E.**, La météorologie et la géographie. *B. S. G. Toulouse*, 1895, 14, 126—137.
- Marchi, Luigi De**, Sulla dinamica dei temporali. Rapporto presentato al Congresso meteorologico tenuto a Chicago nel 1893. *B. Mensuale Osservatorio Centrale in Moncalieri, Torino*, 1895, (2) 15, 8—15, 33—37.
- Mazelle, Eduard**, Beitrag zur Bestimmung des täglichen Ganges der Veränderlichkeit der Lufttemperatur. *Anzeiger K. Ak. Wiss. Math.-Naturw. Cl., Wien*, 1895, 32, 224—228. — *S.-Ber. K. Ak. Wiss. Math.-Naturw. Cl., Wien*, 1895, 104, Abth. IIa, 1015—1082.
- , Eduard, Beziehungen zwischen den mittleren und wahrscheinlichsten Werthen der Lufttemperatur. *Denkschriften K. Ak. Wiss. Math.-Naturw. Cl., Wien*, 1895, 62, 57—94.
- Mill, Hugh Robert**, Temperature of Soil, Water, and Air. Second of a series of six lectures on Meteorology in relation to Hygiene, delivered April 26, 1894. *J. of the Sanitary I.* 15. 18 pag.

- Möller, M.**, Die Meteorologie und die Gestalt der Erde. *Globus, Braunschweig*, 1895, 67, 53—56.
- Moore, J. W.**, Meteorology, Practical and Applied. (Sanitary Series No. 1.) 466 pag. London, Rebman, net, 8 s.
- Müller, Karl**, Der Föhn in geschichtlicher Beleuchtung. *Die Natur, Halle a. S.*, 1895, 44, 15—19.
- Neumayer, G.**, Ueber Bedeutung und Verwerthung der täglichen synoptischen Wetterkarten für den nordatlantischen Ocean. *V. Ges. D. Naturf. u. Ärzte 66. Vers. zu Wien, Leipzig*, 1895, Zweiter Theil, 1. Hälfte, 55—59.
- Pernter, J. M.**, Über die Häufigkeit, Dauer und die meteorologischen Eigenschaften des Föhn. *Anzeiger K. Ak. Wiss. Math.-Naturw. Cl., Wien*, 1895, 32, 133—134.
- , J. M., Zur täglichen Periode der Windrichtung. *Met. Z. Wien*, 1895, 12, 113—116.
- Petermann, R. E.**, Die Meteorologie und die Tagespresse der Grossstadt. *V. Ges. D. Naturf. u. Ärzte 66. Vers. zu Wien, Leipzig*, 1895, Zweiter Theil, 1. Hälfte, 60—65.
- Pfaff, L. Graf v.**, Die Lufthülle der Erde, der Planeten u. der Sonne. 2. verm. Aufl. Dazu eine darwinistische Phantasie. III-76 pag. Berlin, 1895, F. Dümmers Verlag. M. 1.20.
- Phipson, T.-L.**, Sur l'origine de l'oxygène atmosphérique. *C.-R. Ac. Sc., Paris*, 1895, 121, (719)–(721).
- Plotrowski, F.**, Nauka o pogodzie [Die Wetterlehre]. Warschau. IV u. 146 pag. ††. 16.
- Plumondon, J. R.**, Sur l'origine des orages et des perturbations atmosphériques. *Mém. S. R. G. d'Anvers*, 1895, 4, 105—117.
- Rapports**, Bureau Central Météorologique de France. — du Comité Météorologique international et de la Commission internationale pour l'étude des nuages. Réunion d'Upsal. 1894. 68 pag. Paris, 1895, Gauthiers-Villars et fils.
- Rausenberger, Otto**, Hydrodynamische Untersuchungen und deren Anwendung auf die Bewegungen der Atmosphäre. Oster-Progr. 1895 der Adlerflucht-Schule (Realschule m. Vorschule), 3—44. Frankfurt a. M., 1895, Druck v. C. Adelman. 4.
- Report of the International Meteorological Committee.** Upsala, 1894. Published by Authority of the Meteorological Council. Official, No. 115. 48 pag. London, 1895. 1 s.
- Russell, Thomas**, Meteorology; weather, and periods of forecasting; descriptions of meteorological instruments and river-flood predictions in the United States. — New York, 1895, Macmillan & Co. cl., net, \$ 4. — 320 pag. London, Macmillan, net, 16 s.
- Satke, Lad.**, Die Ursachen der täglichen Periode des Luftdruckes. *V. Ges. D. Naturf. u. Ärzte 66. Vers. zu Wien, Leipzig*, 1895, Zweiter Theil, 1. Hälfte, 60.
- Schneider, Emil**, Entstehung und Prognose der Wirbelstürme. XVI-112 pag. 24\*. Regensburg, 1895, Nationale Verlagsanstalt. M. 2.40.
- , Emil, Zur Entstehung der Cyklonen und Anticyklonen . . . VI-112 pag. 25†. München, Philos. Fak., Inaug.-Diss. v. 1895. Regensburg, 1895, Nationale Verlagsanstalt Buch- u. Kunstdr.
- Scholz, P.**, Einige Gedanken über die künftige Entwicklung der Meteorologie. *D. Rundschau f. G. u. Statistik, Wien*, 1895, 17, 226—227.
- Schott, Gerhard**, Interdiurne Temperaturänderungen. Nach Prof. van Bebbers Hygienischer Meteorologie. *Globus, Braunschweig*, 1895, 68, 48—49.
- Schreiber, P.**, Grundgleichungen für Zustand und Zustandsänderungen in der Atmosphäre. *Z. f. Luftschifffahrt u. Physik der Atmosphäre, Berlin*, 1894, 13, 99—102.
- Schwörer, A.**, Étude sur la loi des tempêtes. *Rev. maritime et col., Paris*, 1895, 126, 489—525. — 39 pag. ††. Paris, 1895, Baudoin.

- Sprung, A.**, Die vertikale Komponente der ablenkenden Kraft der Erdrotation in ihrer Bedeutung für die Dynamik der Atmosphäre. *Met. Z., Wien*, 1895, 12, 449—455.
- Symons, G. J.**, English meteorological literature, 1337—1699. *U. S. Department of Agriculture, Weather Bureau. B.*, 1895, No. 11, Part II, 338—351.
- Teisserenc de Bort, L.**, Sur l'existence de variations anormales de pression avec la hauteur. Gradient vertical. *C. R. Ac. Sc., Paris*, 1895, 120, (846)—(849).
- Trabert, Wilhelm**, Meteorologie. 1. Strahlung. 2. Temperatur und Luftdruck. 3. Bewegungserscheinungen der Atmosphäre. 4. Feuchtigkeit, Bewölkung und Niederschlag. 5. Elektrische und optische Erscheinungen der Atmosphäre. 6. Klimatologisches. 7. Wetterprognose und kosmische Einflüsse. 8. Erdmagnetismus. 9. Verschiedenes. *Jb. d. Naturw., Freiburg i. B.*, 1895, 10, 107—138.
- Ventosa, V.**, La direction des vents supérieurs déterminée par les ondulations du bord des astres. *Mém. S. R. G. d'Anvers*, 1895, 4, 138—157.
- Waldo, Frank**, Some remarks on theoretical meteorology in the United States, 1855 to 1890. *U. S. Department of Agriculture, Weather Bureau. B.*, 1895, No. 11, Part II, 317—325.
- , Frank, The Progress of Meteorology. *North American Rev., New York*, 1895, 160, 580—588.
- Woelikof, A.**, The cause of cyclones. *American Meteorol. J., Boston etc.*, 1895, 12, 4—7.
- Woelikoff, Alex.**, Ueber die Temperatur der untersten Luftschichten am Tage. *V. Ges. D. Naturf. u. Ärzte 66. Vers. zu Wien, Leipzig*, 1895, Zweiter Theil, 1. Hälfte, 55.
- Wojekow, A.**, Bysstryja Kolebanija temperatury i wlaźnossti wosducha. [Die schnellen Schwankungen der Temperatur und der Luftfeuchtigkeit.] *Meteorologitschessky Wiestnik*, 1895, No. 1.
- Wollny, E.**, Untersuchungen über die Verdunstung. *Forschungen auf dem Gebiete der Agrikultur-Physik, Heidelberg*, 1895, 18, 486—516.
- Zanotti-Bianco, Ottavio**, Pioggia e vento. *Nuova Antologia, Roma*, 1895, (3) 58, 649—681.

#### b. Allgemeine Klimalehre.

- Bruner, L.**, Kráncé temperatury. [Die Temperatur-Extreme.] *Wszechświat, Warschau*, 14, 470—473, 487—489.
- Debra, Aug.**, Le climat, sa définition, son rôle en agriculture, ses quatre facteurs, circonstances locales, qui le font varier, caractères du climat ardennais, conclusion. 8 pag. Arlon, 1893, V. Poncin.
- Geophysik.** 21. Klimatologie. *Jb. d. Astronomie u. Geophysik, Leipzig*, 1895, 5, 347—351.
- Huffel, M.**, Influence des forêts sur le climat. 12 pag. Besançon, 1895, impr. Jacquin.
- Klima.** *Die Natur, Halle a. S.*, 1895, 44, 447—451.
- Köppen, W.**, Die gegenwärtige Lage und die neueren Fortschritte der Klimatologie. *G. Z., Leipzig*, 1895, 1, 613—628.
- Krebs, Wilhelm**, Dürrejahre und strenge Winter. *Met. Z., Wien*, 1895, 12, 154.
- , Wilhelm, Kontinentales und oceanisches Klima. *Met. Z., Wien*, 1895, 12, 237—239.
- Manson, M.**, Geological and solar climates; their causes and variations; a thesis. 49 pag. San Francisco, 1893, typ. G. Spaulding & Co.
- Michaelsen, Wilhelm**, Über die Meeresströmungen des Nordatlantischen Ozeans und ihren Einfluss auf das Klima der Küstenländer. Oster-Progr. 1895 der städt. Realschule. 16 pag. Charlottenburg, 1895, Druck v. R. Münch. 4.
- Rodríguez, Angel**, Climatología. *La Ciudad de Dios, El Escorial (Madrid)*, 1893, 32, 321—331, 407—420, 516—528. †.
- Trabert, Wilhelm**, Meteorologie. 6. Klimatologisches. *Jb. d. Naturw., Freiburg i. B.*, 1895, 10, 127—129.

- Trelle**, Quelques remarques sur les climats tropicaux. (Extraits d'une communication faite par le Dr. — à l'Institut colonial internationale.) *Ciel et Terre*, Bruxelles, 1895, 16, 211—215.
- Ule**, Willi, Der Einfluss der Binnenseen auf das Klima. *Naturw. Wochenschrift*, Berlin, 1895, 10, 297—299.

c. *Geographische Verbreitung meteorologischer Elemente.*

- Åkerblom**, Ph., Sur la distribution, à Vienne et à Thorshavn des éléments météorologiques autour des minima et des maxima barométriques. *Bihang till K. Svenska Vetenskaps-Ak. Handlingar*, Stockholm, 1895, 20, Afd. I, No. 3. 36 pag. ††.
- Assmann**, Richard, Uebersicht über die von dem „Deutschen Vereine zur Förderung der Luftschiffahrt in Berlin“ ausgeführten wissenschaftlichen Ballonfahrten. *Z. f. Luftschiffahrt u. Physik der Atmosphäre*, Berlin, 1895, 14, 83—94. — *Met. Z.*, Wien, 1895, 12, 334—344. — *Gaea*, Leipzig, 1895, 31, 596—606.
- Baschin**, Otto, Zur Frage des jahreszeitlichen Luftaustausches zwischen beiden Hemisphären. *Z. Ges. E.*, Berlin, 1895, 30, 368—374.
- Berber**, W. J. van, Die höchsten Wetterwarten unserer Erde. *Prometheus*, Berlin, 1895, 6, 245—250. ††.
- Bezold**, Wilhelm von. Ueber Gewitterbildung und labiles Gleichgewicht der Atmosphäre. *Met. Z.*, Wien, 1895, 12, 121—125.
- Buhrer**, C., Les observatoires de montagne. *Bibliothèque universelle et Rev. suisse*, Lausanne, 1895, (3) 65. 328—352.
- Configuration du sol**, Rapport entre la moyenne annuelle d'eau tombée et la —. *Le Cosmos*, 1895, mai, 143 ff.
- Culverwell**, E. P., Intensity and Quantity of Sunheat at Different Zones. *Nature*, London and New York, 1895, 53, 150.
- Dechevrens**, Marc, Mouvements de diverses couches de l'atmosphère. *Mem. Pontificae Acc. Nuovi Lincei*, Roma, 1895, 11, 245—251. ††.
- Duponchel**, A., La circulation des vents et de la pluie. *Rev. maritime et col.*, Paris, 1895, 127, 168—178, 272—322. ††.
- Gross**, Die Erforschung der höheren Schichten der Atmosphäre. *D. Rev.*, Stuttgart, Leipzig, Berlin, Wien, 1895, 20, IV, 62—68.
- Hautreaux**, A., Trajets des tempêtes dans l'hémisphère nord. *B. S. G. Comm.* Bordeaux, 1895, (2) 18, 442—446.
- Hegyfoki**, Kabos, A levegő alsó és felső áramlásainak viszonyáról. [Über das Verhältniss der oberen und unteren Luftströmungen.] *Mathematikai és Természettudományi Értesítő*, Budapest, 12, No. 8—9, 378—391.
- Horváth**, Cezár, Az erdő hatása a csapadék képződésére és eloszlására. [Wirkung der Wälder auf die Bildung und Vertheilung des Niederschlags.] *Földrajzi közlemények*, 23, 172—183.
- Juhlin**, J., Sur la température nocturne de l'air à différentes hauteurs. *Nova Acta Regiae Soc. Scient. Upsaliensis*, 1891, (3) 14, 24 pag.
- Klossovsky**, A., Répartition annuelle des orages à la surface du globe. *Ciel et Terre*, Bruxelles, 1895, 16, 271—278. \*.
- Korselt**, Zur barometrischen Höhenformel. *Met. Z.*, Wien, 1895, 12, 399—400.
- Leyst**, Ernst, Eine vierte Ursache labilen Gleichgewichts der Atmosphäre. *Met. Z.*, Wien, 1895, 12, 313—314.
- López Tuero**, Fernando, Teoría moderna contraria á la influencia de la vegetación en la producción en las lluvias locales. Segunda edición. 63 pag. Madrid, 1895, Fé. Pes. 1 y 1.50.
- Mender**, E., Influence des reliefs du sol sur l'intensité et la direction des vents. Le calme de l'atmosphère à Pau, le Mistral, le Vent d'autan, le Scirocco. 45 pag. Pau, 1894.
- Möller**, M., Die Reibung atmosphärischer Luft und die Druckvertheilung. *Met. Z.*, Wien, 1895, 12, 376—379.

- Orages**, La distribution des — à la surface du globe. [Nach Klossovsky.] *Rev. sc., Paris*, 1895, (4) 3, 92—93.
- Plumandon**, J. R., Variations de la vitesse des vents avec l'altitude et avec la position géographique des lieux d'observation. *Mém. S. R. G. d'Autvers*, 1895, 4, 97—104. ††.
- Poincaré**, A., Des effets des révolutions synodique et anomalistique de la Lune sur la distribution des pressions dans la saison de printemps. *C.-R. Ac. Sc., Paris*, 1895, 121, (468)—(471).
- , A., Des effets de la révolution synodique de la Lune sur la distribution des pressions dans la saison d'été. *C.-R. Ac. Sc., Paris*, 1895, 121, (682)—(684).
- , A., Des effets de la révolution synodique de la Lune sur la distribution des pressions dans la saison d'automne. *C.-R. Ac. Sc., Paris*, 1895, 121, (1175)—(1177).
- , A., Des effets des révolutions synodique et anomalistique de la Lune sur la distribution des pressions dans la saison d'hiver. *C.-R. Ac. Sc., Paris*, 1895, 120, (1440) (1443).
- , A., Sur les relations des déplacements en latitude des lignes de maxima barométriques avec les mouvements en déclinaison de la Lune. *C.-R. Ac. Sc., Paris*, 1895, 120, (792)—(794).
- Ráth**, A., Az erdő klimatikus hatása környezetére. [Klimatische Wirkung der Wälder auf ihre Umgebung.] *Természettudományi Közlöny*, 27, 147—150.
- [**Rotch**, A. Lawrence], High-level meteorological stations. *Nature, London and New York*, 1895, 52, 236—237.
- Schneefall**, Die Grenze des —s. *Das Wetter, Braunschweig*, 1895, 12, 41—42.
- Schreiber**, Die barometrische Höhenformel. *Z. f. Luftschiffahrt u. Physik der Atmosphäre, Berlin*, 1894, 13, 249—250.
- Schubert**, Johannes, Ueber den Temperaturunterschied zwischen Feld und Wald und den Einfluss der Thermometeraufstellung auf die Ermittlung desselben. *Met. Z., Wien*, 1895, 12, 361—368.
- White**, Francis Beach, Topographic influence on the winds of the weather maps. *American Meteorol. J., Boston etc.*, 1895, 12, 15—19.
- Wooikoff**, A., Die Wintertemperaturen in der sibirischen Anticyklone, mit Anwendung auf andere Kältepole. *V. Ges. D. Naturf. u. Ärzte 66. Vers. zu Wien, Leipzig*, 1895, Zweiter Theil, 1. Hälfte, 50.

## d. Klimaänderungen.

(Vergl. auch: Eiszeit.)

- Brückner**, E., Ueber den Einfluss der 35-jährigen Klimaschwankungen auf die Landwirtschaft. *V. Ges. D. Naturf. u. Ärzte 66. Vers. zu Wien, Leipzig*, 1895, Zweiter Theil, 1. Hälfte, 54—55.
- Erk**, F., Ueber Beziehungen der Sonnenflecken zu den Klimaschwankungen. *V. Ges. D. Naturf. u. Ärzte 66. Vers. zu Wien, Leipzig*, 1895, Zweiter Theil, 1. Hälfte, 36—42.
- Heiderich**, F., Klimaänderungen. 8 pag. Mödling, 1894.
- Kerner von Marilaun**, Fritz, Eine paläoklimatologische Studie. *S.-Ber. K. Ak. Wiss. Math.-Naturw. Cl., Wien*, 1895, 104, Abth. IIa, 286—291.
- Klimaschwankungen** und Ernteerträge. [Nach Brückner.] *Die Natur, Halle a. S.*, 1895, 44, 617—619.
- [**Mac-Dowall**, A. B.], Periodische Temperatur-Schwankungen. *Met. Z., Wien*, 1895, 12, 458.
- Marchi**, Luigi de — über die terrestrischen Klimate in der glazialen und quaternären Epoche. Nach einem Berichte von G. Schiaparelli. *Met. Z., Wien*, 1895, 12, 130—136.
- Maze**, C., La périodicité des sécheresses. *C.-R. 3. C. sc. internat. des catholiques, tenu à Bruxelles du 3. au 8. sept. 1894. 7. section, Sc. math et nat., Bruxelles*, 1895, 148—156. — 16 pag. Bruxelles, 1895, Polleunis et Ceuterick. Fr. 1.

- [Schiaparelli, G.,] Die terrestrischen Klimate in der glazialen und quaternären Epoche. *Gaea, Leipzig*, 1895, 31, 535-541.
- , G., Sui climi terrestri nell'epoca glaciale e quaternaria. *Biv. G. Ital., Roma*, 1895, 2, 105-111.
- Schiller-Tietz, Ueber Klimaänderungen in historischer Zeit. *Prometheus, Berlin*, 1895, 6, 539-540, 554-556.
- Unterweger, J., Ueber den Zusammenhang der Kometen mit der 11-jährigen Periode der Sonnenflecken und der 35-jährigen Periode der Klimaschwankungen. *V. Ges. D. Naturf. u. Ärzte 66. Vers. zu Wien, Leipzig*, 1895, Zweiter Theil, 1. Hälfte, 50-54.
- Woolkow, A., Geologische Klimate. *Petermanns M., Gotha*, 1895, 41, 252-256.

## 5. Oceanologie.

(Vergl. auch die einzelnen Meere.)

## a. Allgemeines.

- Buchanan, J. Y., Abstract of Paper. Retrospect of oceanography during the last twenty years. 6. Internat. G. Congress, London, 1895. Abstracts of Papers for to-day, Tuesday, 30th July, B. No. 1. 1 pag.
- Geophysik. 8. Das Meer. *Jb. d. Astronomie u. Geophysik, Leipzig*, 1895, 5, 187-208.
- Krümmler, O., Die Fortschritte der Ozeanographie 1893 und 1894. *G. Jb., Gotha*, 1895, 18, 181-210.
- Léotard, Jacques, L'étude de l'Océanographie en France. *B. S. G. Marseille*, 1895, 19, 333-335.
- Luksch, J., und J. Wolf, Der Antheil Österreich-Ungarns an den oceanographischen Forschungen der Neuzeit. *Ö.-Ungarische Rev., Wien*, 1895, 18, 1-20, 102-27, 207-226. \*
- Millosevich, Elia, Il mare sotto l'aspetto fisico. *Mem. S. G. Italiana, Roma*, 1895, 5, 95-109.
- Monaco, Albert Prince of, Abstract of a Paper on the scientific Cruises of the Yacht Princesse Alice. 6. Internat. G. Congress, London, 1895. Abstracts of Papers for to-day, Tuesday, 30th July, B. No. 2. 1 pag.
- Schott, Gerhard, Die Ozeanographie in den letzten zehn Jahren. *G. Z., Leipzig*, 1895, 1, 334-365, 397-409. ††.
- Spindler, J., Okeanografija w 1891-94. [Die Oceanographie 1891-94.] *Jež. Imp. Russ. G. Ob. 5*, 1-23.
- Thoulet, J., Abstract of Paper on the Employment of Photography in Oceanographical Research. 6. Internat. G. Congress, London, 1895. Abstracts of Papers for to-day, Saturday, 27th July, C. No. 3. 1 pag.
- , J., De l'étude de l'océanographie par les Sociétés de géographie ayant leur siège au voisinage de la mer. *B. S. G. Comm. Bordeaux*, 1895, (2) 18, 129-139.
- , J., Guide d'océanographie pratique. 224 pag. ††. [Encyclopédie scientifique des aide-mémoires (section du biologiste No. 124 B).] Paris, 1895, G. Masson. Gauthier-Villars et fils. Fr. 2,50. 16.
- , J., L'océanographie pratique. *Rev. sc., Paris*, 1895, (4) 3, 367-371.
- , Résumé d'un Mémoire sur l'application de la photographie à l'océanographie. 6. Internat. G. Congress, London, 1895. Abstracts of Papers for to-day, Saturday, 27th July, C. No. 3. 1 pag.
- , J., Sur une application de la Photographie à l'océanographie. *C.-R. Ac. Sc., Paris*, 1895, 120, (651)-(653).
- Wharton, W. J. L., Die physikalischen Verhältnisse des Meeres. *Die Natur, Halle a. S.*, 1895, 44, 31-33, 43-45, 66-68. — *Gaea, Leipzig*, 1895, 31, 146-163.
- , W.-J.-L., La mer. *Ciel et Terre, Bruxelles*, 1895, 16, 319-329, 343-357.

## b. Gestalt der Meeresoberfläche.

- Möller**, Der Höhepunkt einer Sturmfluth. *Centralblatt der Bauverwaltung*, Berlin, 1895, 15, 393—395.
- Poincaré**, H., Sur l'équilibre des mers. *C.-R. Ac. Sc., Paris*, 118, (948)—(952).

## c. Temperatur, Salzgehalt, Strömungen, Wellen.

- Biazzì**, F., Circa lo studio delle correnti negli oceani. *G. per Tutti*, Milano, 1895, Nr. 4, 5.
- Boussinesq**, J., Lois de l'extinction d'une houle simple en haute mer. *C.-R. Ac. Sc., Paris*, 1895, 121, (15)—(19).
- , J., Sur la forme nécessairement pendulaire de la houle de mer, quant à l'expression des déplacements de chaque particule en fonction du temps. *C.-R. Ac. Sc., Paris*, 1895, 120, (1240)—(1246).
- , J., Sur la forme nécessairement pendulaire des déplacements dans la houle de mer, même quand on ne néglige plus les termes non linéaires des équations du mouvement. *C.-R. Ac. Sc., Paris*, 1895, 120, (1310)—(1315).
- , J., Sur l'extinction graduelle de la houle de mer aux grandes distances de son lieu de production: formation des équations du problème. *C.-R. Ac. Sc., Paris*, 1895, 120, (1381)—(1386).
- Buchan**, Alexander, Report on Oceanic Circulation, based on the Observations made on board H. M. S. Challenger, and other Observations. Report on the Scientific Results of the Voyage of H. M. S. Challenger during the years 1872—76 . . . . A Summary of the Scientific Results, Part II, Appendix 2. 38 pag. 16 \*. London, Edinburgh, Glasgow, Dublin, 1895, Eyre & Spottiswoode. 7 s. 6 d. 4.
- Davis**, W. M., Winds and Ocean Currents. *Science*, New York, 1895, New Ser. 2, 342—343.
- Mathiesen**, H., Les vents et les courants de la mer. *Rev. maritime et col., Paris*, 1895, 125, 417—429.
- Rohr**, M. von, Die Windwirkung als Ursache einer Vertikalcirkulation im Wasser. *Das Wetter*, Braunschweig, 1895, 12, 49—57. ††.
- Rudzki**, M. P., Przyczynek do teorii fal. [Ein Beitrag zur Theorie der Wellen.] *Rozprawy Ak. Umiejętności, Wyd. matem.-przyrodniczy*, Krakau, 20, 399—403.
- Schott**, Gerhard, Die jährliche Temperaturschwankung des Ozeanwassers. *Petermanns M., Gotha*, 1895, 41, 153—159. \*.
- Schück**, A., Bemerkung zu Litteraturbericht 1894, Nr. 510. [Bezugnehmend auf O. Krümmel's Kritik von Tabellen zur Reduktion des spezifischen Gewichts des Meerwassers.] *Petermanns M., Gotha*, 1895, 41, 55—56.
- Thomson**, A. S., Abstract of Paper on Ocean Currents and Practical Hints on the Method of their Observations. 6. Internat. G. Congress, London, 1895. Abstracts of Papers for to-day, Tuesday, 30th July, B. No. 3. 1 pag.
- Thoulet**, J., De l'utilité de la mesure des densités en océanographie et d'un nouveau modèle d'aréomètre à eau de mer. *Rev. maritime et col., Paris*, 1895, 124, 696—707. ††.
- , J., Quelques considérations générales sur l'étude des courants marins. *A. de G., Paris*, 1895, 4, 257—270.
- Vogel**, H. W., Die farbigen Wässer der Capenser Grotten, der schweizer Eishöhlen und Yellowstonequellen. *A. der Physik u. Chemie*, Leipzig, 1895, N. Folge 54, 175—177.
- Wharton**, W. J. L., Oceanic Temperatures at Different Depths. *Nature*, London and New York, 1895, 51, 342—343. ††.
- Wien**, W., Gestalt und Gleichgewicht der Meereswellen. *A. d. Physik u. Chemie*, Leipzig, 1895, N. Folge 56, 100—130.
- , Willy, Über die Gestalt der Meereswellen. *S.-Ber. K. Preuss. Ak. Wiss. Berlin*, 1895, 343—362. ††.

Witte, E., Luft- und Meeresströmungen. *A. d. Hydrogr. u. Marit. Meteorol., Berlin*, 1895, 23, 456—459.

d. Geseiten.

- Brünnicke, A.**, Flut und Ebbe. Gemeinfasslich dargestellt. 35 pag. Norden, H. Braams. M. 0,30. 12.
- Harris, Rollin A.**, Manual of Tides, Part III. Some connections between harmonic and nonharmonic quantities, including applications to the reduction and prediction of tides. *Rep. of the Superintendent of the U. S. Coast a. Geodetic Survey* . . . 1894, Washington, 1895, Part II, 125—262. 3 †.
- Hatt, Ph.**, Des marées. 222 pag. [Encyclopédie scientifique des aide-mémoires (section de l'ingénieur, No. 112B).] Paris, Gauthier-Villars et fils, G. Masson. Fr. 2,50.
- Křišťálek, J.**, Pŕliv a odliv mořský. [Ueber Flut und Ebbe.] Programm der böhm. Realschule in Pisek. 1895.
- Romano, G. A.**, Delle maree. *Ateneo veneto, Venezia*, 1895, No. 4—6.
- Saintignon, F. de**, Nouvelle théorie des marées. Le Mouvement différentiel. IV. 127 pag. ††. Nancy et Paris, 1895, Berger-Levrault et Co. 4.
- Wheeler, W. H.**, The Effect of Wind, and Atmospheric Pressure on the Tides *Rep. 65. meeting British Ass. Advancement Sc., London*, 1895, 795.

e. Tiefseeforschung.

- Milani, Gustavo**, L'esplorazione del fondo del mare. — Fotografia sottomarina. *Nuova Antologia, Roma*, 1895, (3) 55, 568—590.
- Schenkling-Prévôt**, Beiträge zur Tiefseeforschung. *Der zoologische Garten, Frankfurt a. M.*, 1895, 36, 163—171. ††.
- Schott, Gerhard**, Einiges über grosse Meerestiefen. *Prometheus, Berlin*, 1895, 6, 577—580.

6. Gebirgskunde.

(Vergl. auch: Geophysik, Allgemeines.)

a. Allgemeines.

- Bonney, Thomas George, Charles Lyell and Modern Geology.** (The Century Science Series.) 224 pag. London, Cassell. 3 s. 6 d. — 224 pag. portrait. New York, 1895, Macmillan & Co. cl., \$ 1,25. 12.
- Browne, A. J. J.**, Geology: An Elementary Handbook. London, Whittaker and Co. red., 2 s. 6 d.
- Daguillon, Aug.**, Notions de géologie, à l'usage de l'enseignement secondaire classique et de l'enseignement secondaire moderne (classe de cinquième). 2<sup>e</sup> édition, revue et corrigée. 204 pag. ††. \* Paris, 1895, Belin frères. 18.
- Dana, J. D.**, Manual of Geology. 4<sup>th</sup> ed. ††. London, Paul, Trübner and Co. red., 28 s.
- Deecke, W.**, Geologische Sagen und Legenden. *Globus, Braunschweig*, 1895, 68, 197—199, 221—224.
- Faye, H.**, La formation de la croûte terrestre. *Le Cosmos*, 1895, juin, 312 ff.
- Gebirge.** *Z. f. Schul-G., Wien*, 1895, 16, 212—220.
- , Die — und ihr Aufbau. *Aus allen Welttheilen, Leipzig*, 1895, 26, 173—184. ††.
- Geikie, A.**, Geologie. Deutsche Ausg., besorgt von Osk. Schmidt. 5. Aufl. (Naturwissenschaftliche Elementarbücher. 5.) VIII-144 pag. ††. Mit 1 Anhang von Fragen u. Aufgaben. Strassburg, 1895, K. J. Trübner Verl. Kart. M. 0,80. 12.
- Gilbert, G. K.**, Sedimentary Measurement of Cretaceous Time. *J. of Geology, Chicago*, 1895, 3, 121—127.



- Gosselet, J.**, Cours élémentaire de géologie à l'usage de l'enseignement secondaire. 16<sup>e</sup> édition. 212 pag. ††. carte géologique de la France et plusieurs coups géologiques. Paris, 1895, Belin frères.
- , Leçon d'ouverture du Cours de Géologie appliqué, professé à la Faculté des Sciences de Lille, le 17 Janvier 1895. *A. S. Géol. du Nord, Lille*, 1895, 23, 7—26.
- Greim, G.**, Neumayrs Erdgeschichte. *Globus, Braunschweig*, 1895, 67, 368—371. ††.
- Günther, S.**, Über die Entstehung und Altersbestimmung der Tropfsteingebilde. *Himmel u. Erde, Berlin*, 1895, 7, 201—212. ††.
- Inostrantzev, A.**, Géologie. Cours général T. II. Géologie historique. 2<sup>e</sup> édition. 536 pag. St.-Petersbourg, 1895. [In russ. Spr.]
- Klement, C.**, Sur la formation de la Dolomie. Communication préliminaire. *B. S. Belge Géol., Paléont. et Hydrol., Procès-Verbaux, Bruxelles*, 1895, 8, 219—224.
- Koprivnik, Joh.**, Grundzüge der Geologie mit besonderer Berücksichtigung der geologischen Verhältnisse Steiermarks für Lehramtszöglinge u. Lehrer. XII-60 pag. ††. Wien, 1895, A. Pichler's Wwe. & Sohn. M. 1.
- Lapparent, A. de**, Abrégé de géologie. 3<sup>e</sup> édition, revue et en partie refondue. VII-299 pag. ††. \*. Paris, 1895, G. Masson. 16.
- Merohier, A.**, Orographie comparée de l'ancien et du nouveau continent. *B. S. G. Lille*, 1895, 24, 67—74.
- Neumayr, Melchior**, Erdgeschichte. 2. Aufl., Neubearb. v. Vikt. Uhlig. (In 2 Bdn.) 1. Bd. Allgemeine Geologie. XIV-693 pag. ††. 18 †. 2 \*. 2. Bd. Beschreibende Geologie. X-700 pag. ††. 16 †. 2 \*. Leipzig, 1895, Bibliograph. Institut. Geb. in Halbfrz. à M. 16.
- Passarge, S.**, Abstract of Paper on Laterite and Red Earth in India and Africa. 6. Internat. G. Congress, London, 1895. Abstracts of Papers for to-day, Friday, 2<sup>nd</sup> August. C. No. 3. 2 pag.
- , S., Abzug eines Vortrages über Laterite und Roterden in Indien und Afrika. 6. Internat. G. Congress, London, 1895. Abstracts of Papers for to-day, Friday, 2<sup>nd</sup> August. C. No. 3. 2 pag.
- Phillipson, Alfred**, Die neueren Forschungen und Ansichten über den Bau der Erdkruste. *G. Z., Leipzig*, 1895, 1, 109—127, 204—225. ††.
- Prestwich, Jos.**, Collected papers on some controverted questions of geology. 276 pag. New York, 1895, Macmillan & Co. cl., net, \$ 3,75.
- Problems, Unsolved** — in the Construction of the Earth. — The Oceanic Troughs. *Around the World, New York and Philadelphia*, 1894, 1, 69—72.
- Rudolph, E.**, Die Fortschritte der Geophysik der Erdkruste. — Morphologie. Gebirgsbildung und Gebirgsbau. Sedimente. *G. Jb., Gotha*, 1895, 18, 364—381, 438—444.
- Rudzki, M. P.**, Über eine Methode, die Dauer der geologischen Zeit zu schätzen. *Petermanns M., Gotha*, 1895, 41, 147—149.
- Seelmann, Theo.**, Wüstenbildung. *Prometheus, Berlin*, 1894, 6, 171—173, 187—188.
- Smith, James Perrin**, Geologic Study of the Migration of Marine Invertebrates. *J. of Geology, Chicago*, 1895, 3, 481—495.
- Toula, Franz**, Neuere Erfahrungen über den geognostischen Aufbau der Erdoberfläche. (V. 1892—94.) *G. Jb., Gotha*, 1895, 18, 99—180.
- Upham, W.**, La durée des temps géologiques. *B. S. Belge Géol., Paléont. et Hydrol., Traductions & Reproductions, Bruxelles*, 1895, 8, 11—22.
- Weule, K.**, Über Sedimentbildung. *Nachrichten über Geophysik, Wien*, 1894, 1, 99—107.
- Winstanley, R.**, A few thoughts on geology. *T. Manchester Geol. S.*, 1895, 24, 38—51.
- Zirkel, F.**, Das Experiment in der Geologie. *D. Rev., Stuttgart, Leipzig, Berlin, Wien*, 1895, 20, IV, 222—236.

## b. Oberflächenformen.

- Abfmes, Les** — et la Spéléologie. Par Ed. M. *Rev. Franç. de l'Étranger et des Colonies, Paris, 1895, 20, 173—174.* †.
- Brigham, Albert Perry**, The Composite Origin of Topographic Forms. *J. American G. S. New York, 1895, 27, 161—173.*
- Coroelle, J.**, La spéléologie. Études nouvelles sur les grottes. *B. S. G. Lyon, 1895, 13, 661—669.*
- Dietrich, Franz Hugo**, Festländische Reliefformen auf dem Meeresboden. Ein Beitrag zur Morphologie des Meeresbodens. Oster-Progr. 1895 der Unterrichts-Anstalt d. Klost. St. Johannis. Höhere Mädchenschulen u. Seminar f. Lehrerinnen an Höheren Mädchenschulen. 19 pag. †. Hamburg, 1895, gedr. bei Lütcke & Wulff, Herold's Verlag. M. 2. 4.
- Eokert, Max**, Das Karrenproblem. Die Geschichte seiner Lösung. *Z. f. Naturw., Leipzig, 1895, 68, 321—432.* ††.
- Geophysik.** 2. Oberflächengestaltung. *Jb. d. Astronomie u. Geophysik, Leipzig, 1895, 6, 107—131.*
- 9. Quellen und Höhlen. *Jb. d. Astronomie u. Geophysik, Leipzig, 1895, 6, 208—221.*
- Höhlenkunde.** [Nach Kraus.] *D. Rundschau f. G. u. Statistik, Wien, 1895, 17, 507—511.*
- Karstlandschaften**, Entstehung und Verbreitung der —. Von Gr. *Gaea, Leipzig, 1895, 31, 264—276.*
- Keilhack, K.**, Die Absonderungsformen der Gesteine und ihre praktische Bedeutung. *Prometheus, Berlin, 1895, 6, 305—308, 328—331.*
- Kraus, F.**, Geographie und Höhlenkunde. *G. Z., Leipzig, 1895, 1, 331—334.*
- Lapparent, A. de**, Dépressions et Déserts. *A. de G., Paris, 1895, 6, 1—14.*
- Marr, J. E.**, Forms of Mountains. *Nat. Science, 1895, 6, 240—243.*
- Martel, E. A.**, Abstract of Paper on Spelaeology, the Science of Caverns. 6. Internat. G. Congress, London, 1895. Abstracts of Papers for to-day, Friday, 2nd August. B. No. 1. 1 pag.
- Noelting, Johannes**, Die Höhlenbildung und ihre Bedeutung für das Relief der Erdoberfläche. Progr. 1895 der Realschule vor d. Lübeckerthore. 20 pag. Hamburg, 1895, gedr. bei Lütcke & Wulff. Herold's Verlag. M. 1. 4.
- Penck, Alb.**, Ueber Bergformen. [Aus: „Himmel und Erde“.] (Sammlung populärer Schriften, herausg. v. der Gesellschaft Urania zu Berlin. Nr. 33.) 29 pag. ††. Berlin, 1895, H. Paetel. M. 0,80.
- Richter, Ed.**, Kahre und Hochseen. *V. Ges. D. Naturforscher u. Ärzte 66. Vers. zu Wien, Leipzig, 1895, Zweiter Theil, 1. Hälfte, 252—256.*
- Simony, Oskar**, Über Gipfelformen und deren praktisches Studium. *Ö. Alpenzeitung, 1895, April. 8 pag. ††.* — *Gaea, Leipzig, 1895, 31, 492—493, 541—544, 606—613.* ††. 6 †.

## c. Gebirgsbildung.

(Vergl. auch: Geophysik, allgemeines; Strandverschiebungen.)

- Davison, Charles**, Second Note on the Expansion Theory of Mountain Evolution. *Geolog. Mag., London, 1895, N. Ser. Decade IV, 2, 308—309.*
- Hergesell, H.**, Fortschritte der Physik und Mechanik des Erdkörpers. VII. Innerer Zustand, körperliche Gezeiten. Gebirgsbildung. *G. Jb., Göttingen, 1895, 18, 348—352.*
- Kuntze, Otto**, Geogenetische Beiträge. 78 pag. Mit 7 Textbildern und 2 Profilen. Leipzig, 1895, A. Felix. M. 3.
- Lobley, J. Logan**, On the Mean Radial Variation of the Globe. (Abstract.) *Quarterly J. Geol. S. of London, 1895, 51, 99—100.*
- McGee, W. J.**, The extension of uniformitarianism to deformation. *B. Geol. S. America, Rochester, 1895, 6, 55—70.*
- Meunier, Stanislas**, Essai d'application de la méthode expérimentale à l'histoire orogénique de l'Europe. *C.-R. Ac. Sc. Paris, 1895, 121, (657)—(659).*

- Müller, Karl, Dr. Otto Kuntze** über die Entstehung der Steinkohlen. *Die Natur, Halle a. S.*, 1895, **44**, 469–474, 483–486. ††.
- Porena, Filippo**, Sulle recenti teorie della genesi delle montagne. *Riv. G. Ital., Roma*, 1895, **2**, 82–92.
- Reade, T. Mellard**, British Geology in Relation to Earth-Folding and Faulting. Presidential Address to the Liverpool Geological Society, 1895. *Geolog. Mag., London*, 1895, N. Ser. Decade IV, **2**, 557–565.
- , T. Mellard, Expansion Theory of Mountain Evolution. *Geolog. Mag., London*, 1895, N. Ser. Decade IV, **2**, 379–381.
- Sacco, Fed.**, Essai sur l'orogénie de la terre 51 pag. †. Turin, 1895, L. Clausen.
- Vaughan, Arthur**, The Making of Mountains. — A Reply to Mr. Mellard Reade. *Geolog. Mag., London*, 1895, N. Ser. Decade IV, **2**, 93–96.
- Walther, Johannes**, Ein Schulversuch zur Erläuterung der Gebirgsbildung. *Naturw. Wochenschrift, Berlin*, 1895, **10**, 372–373.

d. *Vulkane und Vulkanismus.*

(Vergl. auch die einzelnen Länder, insbesondere Italien.)

- Bergeron, M. J.**, Notes et Observations à propos de la Communication de M. de Longraire sur les Séismes et Volcans. 12 pag. (*Mém. S. des Ingénieurs Civils de France*. B. de mars 1895.) Paris, 1895, Baudry et Cie.
- Geiser und Schlammvulkane.** *Gaea, Leipzig*, 1895, **31**, 326–347. ††.
- Geophysik.** 5. Vulkanismus. *Jb. d. Astronomie u. Geophysik, Leipzig*, 1895, **5**, 141–154.
- Gregorio, March. Antonio De**, Sulla causa delle eruzioni laviche. *Atti R. Acc. Sc., Lettere e Belle Arti di Palermo*, 1895, (3) **3**, IV, 125–146.
- [**Greim, G.**] Der Stand der Geiser-Forschung. *Z. f. Schul-G., Wien*, 1895, **10**, 153–163.
- Grosser, P.**, Die Beziehungen der vulkanischen Produkte zu ihrer Erscheinungsform. *Gaea, Leipzig*, 1895, **31**, 321–326.
- Hanusz, István**, Tipusos vulkán. [Ein typischer Vulkan.] *Földrajzi Közlemények*, **23**, 371–378.
- Hoernes, R.**, Der Vulkanismus der Erde. *Globus, Braunschweig*, 1895, **68**, 293–295, 318–320.
- Iddings, Joseph Paxson**, The Origin of Igneous Rocks. *B. Philos. S. Washington*, 1895, **12**, 89–202. 11 tables. †.
- Longraire, L. de**, Etudes sur les tremblements de terre. Séismes et Volcans. 94 pag. [Extrait des „*Mém. S. des ingénieurs civils de France*“, 1894, novembre.] Paris, Baudry et Ce.
- , L. de, Séismes et Volcans. 12 pag. Réponse aux diverses Observations présentées dans les séances du 15 février et du 1er mars 1895. (*Mém. S. des Ingénieurs Civils de France*. B., mars 1895.) Paris, 1895, Baudry & Cie.
- Rudolph, E.**, Die Fortschritte der Geophysik der Erdrinde. — Vulkanismus. *G. Jb., Gotha*, 1895, **18**, 397–403.
- Sainto Patti, Carmelo**, Sulla Temperatura della Lava. *Atti Acc. Gioenia Sc. Nat. Catania*, 1895, (4) **8**, No. IX. 6 pag. †.
- Solano y Eulate, José Maria, Marqués del Socorro**, Geología dinámica. Hipótesis excogitadas para explicar los fenómenos volcánicos. *La Ciudad de Dios, El Escorial (Madrid)*, 1893, **32**, 354–363.
- Suess, Eduard**, Einige Bemerkungen über den Mond. *S.-Ber. K. Ak. d. Wiss. Math.-Naturw. Cl., Wien*, 1895, **104**, Abth. I, 21–54.
- Volcans et tremblements de terre.** Quelques mots sur leur théorie. 7 pag. [Extrait de „*L'Education intégrale*“, 1894, No. 5.] Cempuis, impr. de l'orphélinat Prévost.
- Vollmer, A.**, Vulkanische Ausbrüche in der Südsee und das plötzliche Auftreten unterseeischer Vulkane. *Globus, Braunschweig*, 1895, **67**, 226–228.

## e. Erdbeben.

(Vergl. auch die einzelnen Länder, insbesondere Italien und Japan.)

- Bergeron**, M. J., Notes et Observations à propos de la Communication de M. de Longraire sur les Séismes et Volcans 12 pag. (*Mém. S. des Ingénieurs Civils de France*. B. de mars 1895.) Paris, 1895, Baudry et Cie.
- Bonetti**, F., e G. **Agamennone**, Calcolo della posizione dell' ipocentro, del tempo all' origine e della velocità di propagazione dei terremoti. *Atti R. Acc. dei Lincei. Rendiconti, Classe di sc. fis., mat. e nat., Roma*, 1895, (5) 4, I, 38—45.
- , F., e G. —, Sulla velocità superficiale di propagazione dei terremoti. *Atti R. Acc. dei Lincei. Rendiconti, Classe di sc. fis., mat. e nat., Roma*, 1895, (5) 4, I, 62—68.
- Davison**, C., Earth Tremors. — Fifth Report of the Committee, consisting of . . . *Rep. 65. meeting British Ass. Advancement Sc., London*, 1895, 184—185.
- , C., The Velocity of the Argentine Earthquake Pulsations of October 27, 1894. *Nature, London and New York*, 1895, 51, 462.
- Desplantes**, Fr., Les Tremblements de terre. 143 pag. ††. Limoges, Ardant et Ce.
- Erdbeben**, Ein internationales System von Stationen zur systematischen Beobachtung der —. *Gaea, Leipzig*, 1895, 31, 641—648.
- , Erdmagnetismus und —. [Nach M. Eschenhagen.] *Gaea, Leipzig*, 1895, 31, 140—146.
- Garibaldi**, P. M., Se e fino a quale misura l'onda irradiata da un terremoto possa somministrare criteri per agomentare della natura dei terreni da essa attraversati. *B. S. Sismologica Italiana, Roma*, 1895, 1, No. 1.
- Geophysik**. 6. Erdbeben. *Jb. d. Astronomie u. Geophysik, Leipzig*, 1895, 5, 154—163.
- Grablovitz**, Giulio, Sull' estensione geografica dell' area scossa nei terremoti. *Riv. G. Ital., Roma*, 1895, 2, 422—420. ††.
- H[ann]**, J., Erdbeben in ihrer Beziehung zum Luftdruck. *Met. Z., Wien*, 1895, 12, 240.
- Hartmann**, G., Beitrag zur Theorie der Erdbeben. *Gaea, Leipzig*, 1895, 31, 203—206.
- Hoernes**, R., Ueber die nachweisbaren Verschiebungen von Theilen der festen Erdrinde bei tektonischen Beben. *V. Ges. D. Naturf. u. Ärzte 66. Vers. zu Wien, Leipzig*, 1895, Zweiter Theil, 1. Hälfte 197—198.
- Kövesligothy**, Kádó, A sismikus tünemények új geometriai elmélete. [Neue geometrische Theorie der seismischen Erscheinungen.] *Mathematikai és természettudományi értesítő*, 13, 363—407. ††.
- Liznar**, J., Einfluss des Erdbebens vom 14. April 1895 auf die Magnetographen in Pola und Wien nebst einigen Bemerkungen über die Wirkung der Erdbeben auf magnetische Variations-Apparate überhaupt. *Met. Z., Wien*, 1895, 12, 260—267. ††.
- Longraire**, L. de, Études sur les Tremblements de Terre. Séismes et Volcans. 94 pag. (*Mém. S. des Ingénieurs Civils de France*, B. de novembre 1894.) Paris, 1895, Baudry & Cie.
- , L. de, Séismes et Volcans. 12 pag. Réponse aux diverses Observations présentées dans les séances du 15 février et du 1er mars 1895. (*Mém. S. des Ingénieurs Civils de France*. B. de mars 1895.) Paris, 1895, Baudry & Cie.
- Maas**, G., Aeltere Anschauungen über die Ursachen der Erdbeben. *Naturw. Wochenschrift, Berlin*, 1895, 10, 201—206.
- , Günther, Zur Bestimmung von Erdbebenherden. *G. Z., Leipzig*, 1895, 1, 665—676.
- Milne**, John, The Observation of Earth-Waves and Vibrations. *Nature, London and New York*, 1895, 51, 548—549.
- Montessus**, de, Relation entre le relief et la sismicité. *C.-R. Ac. Sc., Paris*, 1895, 120, (1183)—(1186). — *Ciel et Terre, Bruxelles*, 1895, 16, 232—236.

- Montessus de Ballore**, F. de, Relations entre le relief et la sismicité. *Bibliothèque universelle. Archives des Sc. Phys. et Nat., Genève*, 1895, III. Période, 34, 113—133.
- , F. de, Sur une évaluation approchée de la fréquence des tremblements de terre à la surface du globe. *C.-R. Ac. Sc., Paris*, 1895, 120, (577)—(579).
- , F. de, Sur une limite supérieure de l'aire moyenne ébranlée par un tremblement de terre. *C.-R. Ac. Sc., Paris*, 1895, 121, (434)—(435).
- Oddone**, E., Sulla durata delle registrazione sismiche. *Atti R. Acc. dei Lincei. Rendiconti Classe di sc. fis., mat. e nat., Roma*, 1895, (5) 4, I, 425—430.
- Propagation**, La — des tremblements de terre. *Le Cosmos*, 1895, juin, 320 ff.
- Rebeur-Paschwitz**, E. v., Europäische Beobachtungen des grossen japanischen Erdbebens vom 22. März 1894 und des venezolanischen Erdbebens vom 28. April 1894 nebst Untersuchungen über die Fortpflanzungsgeschwindigkeit dieser Erdbeben. *Petermanns M., Gotha*, 1895, 41, 13—21, 39—42. ††.
- , E. von, Horizontalpendel-Beobachtungen auf der Kaiserlichen Universitäts-Sternwarte zu Strassburg 1892—1894. *Beitr. z. Geophysik, Stuttgart*, 1895, 2, 211—536. ††. 4 †.
- [—, E. v.,] Die Fortpflanzungsgeschwindigkeit der Erdbebenbewegung. *Gaea, Leipzig*, 1895, 31, 262—264.
- [—, E. von,] Vorschläge zur Errichtung eines internationalen Systems von Erdbeben-Stationen. *Beitr. z. Geophysik, Stuttgart*, 1895, 2, 773—782.
- Roth**, E., Ueber Erdbeben. *Die Natur, Halle a. S.*, 1895, 44, 319—322.
- Rudolph**, E., Die Fortschritte der Geophysik der Erdrinde. — Erdbeben. *G. Jb., Gotha*, 1895, 18, 381—397.
- , E., Ueber submarine Erdbeben und Eruptionen. Zweiter Beitrag. *Beitr. z. Geophysik, Stuttgart*, 1895, 2, 537—666.
- Ryba**, F., O zemětřesení. [Ueber Erdbeben.] *Živa, Prag*, 1895, 5, 240—247. ††.
- Schmidt**, Dr. A. —'s Theory of Earthquake motion. *Nature, London and New York*, 1895, 52, 631—633. ††.
- , A., Fällt die Richtung der Erdbebenstöße in die Richtung der Fortpflanzung der Erdbebenwelle? *Gaea, Leipzig*, 1895, 31, 207—210.
- Seidl**, Ferdinand, Beziehungen zwischen Erdbeben und atmosphärischen Bewegungen. *M. Musealver. f. Krain, Laibach*, 1895, 8, 33—45, 67—93.
- Solano y Eulate**, José María, Marqués del Socorro, Geología dinámica. Movimientos de la corteza del globo. Terremotos. *La Ciudad de Dios, El Escorial (Madrid)*, 1894, 33, 137—152.
- , José María, Marqués del Socorro, Geología dinámica. Movimientos del suelo. *La Ciudad de Dios, El Escorial (Madrid)*, 1894, 33, 289—297.
- Stoss**, Wilhelm, Die jüngsten Erdbeben und ihre Ursache. *Grenzboten*, 1895, 47, 404—405.
- Toula**, Franz, Über Erdbeben und Erdbeben-Katastrophen der neuesten Zeit. (1. Kutschau, 2. Japan, 3. Ketta, 4. Griechenland, 5. Kladno, 6. Eisleben, 7. Laibach.) *Schriften Ver. z. Verbreitung naturlic. Kenntnisse in Wien*, 1895, 35, 371—456. ††. 6 †.
- Tremblements de terre**, Volcans et —. Quelques mots sur leur theoric. 7 pag. [Extrait de „l'Education intégrale“, 1894, No. 5.] Cempuis, impr. de l'orphélinat Prévost.
- Vioentini**, G., Beobachtungen und Vorschläge betreffs des Studiums der mikro-seismischen Bewegungen. [In ital. Spr.] *Atti R. Acc. dei Fisiocritici Siena*, 1894, (6) 5. 10 pag.
- Volank**, Aless., La luce nel terremoto: lezione sperimentale e rassicurante dettata dalla natura stessa. 17 pag. Torino, 1895, tip. Roux-Frassati e C. L. 2.
- Zenger**, Ch.-V., Les tremblements de terre récents et leur périodicité. *C.-R. Ac. Sc., Paris*, 1895, 120, (1377)—(1379).

## f. Strandverschiebung.

(Vergl. auch: Gebirgsbildung.)

- Geophysik.** 7. Inseln, Strandverschiebungen, Korallenriffe. *Jb. d. Astronomie u. Geophysik, Leipzig*, 1895, 5, 163—187.
- Hundhausen**, Theodor, Sinkendes und steigendes Land. *Die Natur, Halle a. S.* 1895, 44, 409—412.
- Ricohieri**, Giuseppe, Gli spostamenti delle linee di costa. Da un libro del Roberto Sieger e da alcune Note geologiche del Carlo Marco. *Riv. G. Ital., Roma*, 1895, 2, 295—301, 341—354.
- Rudolph**, E., Die Fortschritte der Geophysik der Erdrinde. Niveauverschiebung. Permanenz. *G. Jb., Gotha*, 1895, 18, 353—364.
- Shaler**, N. S., Evidences as to change of sealevel. *B. Geol. S. America, Rochester*, 1895, 6, 141—166.

## g. Küstenformen und Inseln.

- Geophysik.** 7. Inseln, Strandverschiebungen, Korallenriffe. *Jb. d. Astronomie u. Geophysik, Leipzig*, 1895, 5, 163—187.
- Girard**, Jules, La Géographie littorale. 235 pag. ††. [Bibliothèque générale de géographie.] Paris. 1895, Société d'éditions scientifiques. Fr. 6.
- Greim**, Georg, Die geologischen Verhältnisse der natürlichen Häfen. [Nach O. Krümmel.] *Globus, Braunschweig*, 1895, 68, 230—238. 5\*.
- Güttner**, Franz Paul, Geographische Homologien an den Küsten mit besonderer Berücksichtigung der Schwemmlandküsten. *M. Ver. F. Leipzig*, 1894, 39—45. — 59 pag. Leipzig, Philos. Fak., Inaug.-Diss. v. [5. März] 1895. Leipzig, 1895, Druck v. C. G. Naumann.

## h. Thal- und Seebildung; Erosion durch Wasser und Wind.

(Vgl. auch: Glacialgeologie.)

- Bell**, Robert, Honeycombed limestones in Lake Huron. *B. Geol. S. America, Rochester*, 1895, 6, 297—304. 3 †.
- Floyer**, R., L'Age du grès nubien et note sur l'érosion par le vent et l'eau. *E. I. Egyptien, Le Caire*, 1895, (3) 6, 229—236. 12 †.
- Früh**, J., Ueber eine dem Windschliff gleichende Wirkung von Thermalwasser auf sedimentäres Gestein. *N. Jb. f. Mineral., Geol. u. Palaeont., Stuttgart*, 1895, I, 255—256.
- Gilbert**, G. K., Lake Basins Created by Wind Erosion. *J. of Geology, Chicago*, 1895, 3, 47—49.
- Günther**, Siegm., Topographische Studien zur Gestaltung der Flussläufe. *Nachrichten über Geophysik, Wien*, 1894, 1, 8—16. ††.
- Hödl**, R., Ueber den Donaudurchbruch durch das böhmische Massiv. Ein Beitrag zur Erklärung der Durchbruchsthäler. *V. Ges. D. Naturf. u. Ärzte 66. Vers. zu Wien, Leipzig*, 1895, Zweiter Theil, 1. Hälfte, 251.
- Könen**, A. von, Ueber das Verhalten der Flussthäler zur Erosion und zur Ablagerung von Diluvial- und Alluvialbildungen. *Nachr. K. Ges. Wiss. zu Göttingen. Math.-physik. Kl.* 1895, 168—172.
- Obrutschow**, W. A., Ueber die Verwitterungs- und Deflationsprocesse in Central-Asien. *V. Russ.-K. Mineral. Ges., St. Petersburg*, 1895, (2) 33, 229—272. 4 †. [In russ. Spr.]
- Rudolph**, E., Die Fortschritte der Geophysik der Erdrinde. — Thalbildung. Erosion und Denudation. *G. Jb., Gotha*, 1895, 18, 403—411.

## i. Schnee und Eis.

- Case**, E. C., Experiments in Ice Motion. *J. of Geology, Chicago*, 1895, 3, 918—934. ††.

- Deeley, R. M.**, Glacier-Grains. *The London, Edinburgh, and Dublin Philos. Mag. a. J. of sc., London*, 1895, (5) 39, 453—455. ††.
- Dufour, Ch.**, Cônes tronqués [de glace]. *Bibliothèque universelle. Archives des Sc. Phys. et Nat., Genève*, 1895, III. Période, 34, 295—296.
- Hamberg, A.**, Studien über Meereis und Gletschereis. *Bihang till K. Svenska Vetenskaps-Ak. Handlingar, Stockholm*, 1895, Afd. II, No. 2. 13 pag. 2 †.
- Ice-Caves and Ice Gorges.** *Around the World, New York and Philadelphia*, 1894, 1, 194—195.
- Lohmann, Hans**, Das Höhleneis unter besonderer Berücksichtigung einiger Eishöhlen des Erzgebirges. 40 pap. ††. 3 †. Leipzig, Philos. Fak., Inaug.-Diss. v. [21. März] 1895. Dresden, 1895, Druck v. B. G. Teubner. Jena, 1895, C. Bose in Komm. M. 2. — Oster-Progr. 1895 der Annen-Schule (Realgymnasium) Dresden. 4.
- Mügge, O.**, Ueber die Plasticität der Eiskrystalle. *N. Jb. f. Mineral., Geol. u. Palaeont., Stuttgart*, 1895, I, 211—228. ††. — *Nachr. K. Ges. Wiss. su Göttingen. Math.-physik. Kl.* 1895, 173—176.
- Pollack, Vincenz**, Ueber Lawinen. *V. Ges. D. Naturf. u. Ärzte 66. Vers. zu Wien, Leipzig*, 1895, Zweiter Theil, 1. Hälfte, 244—250.
- Riehn, W.**, und **E. Schubert**, Ueber die Form von Schneewehen. *Centralblatt der Bauverwaltung, Berlin*, 1895, 16, 171—172.
- Rudolph, E.**, Die Fortschritte der Geophysik der Erdrinde. — Schnee und Eis, Eishöhlen, Gletscher, ehemalige Vergletscherung und Eiszeit. I. Schnee und Eis. *G. Jb., Gotha*, 1895, 18, 445—447.
- Tellyesniczky, Kálmán**, A jégburlangok Kelelkesésiröt. [Die Entstehung der Eishöhlen.] *Pötfüzetek a Természettudományi Kézilyhez*, 26, 86—89.

*k. Gletscher und Glacialgeologie.*

(Vergl. auch: Thal- und Seebildung.)

- Belloo, Émile**, Études sur les lacs intra-glaciaires. *C.-R. Ass. Franç. Avancement Sc., Paris*, 1895, 23, II, 474—488. ††.
- Deeley, R. M.**, The Viscous Flow of Glacier-Ice. *Geolog. Mag., London*, 1895, N. Ser. Decade IV, 2, 408—415. ††.
- , **R. M.**, and **George Fletcher**, The Structure of Glacier-Ice and its bearing upon Glacier-Motion. *Geolog. Mag., London*, 1895, N. Ser. Decade IV, 2, 152—162. ††.
- Forel, F.-A.**, La Commission internationale des glaciers. *C.-R. Ac. Sc., Paris*, 1895, 121, (300)—(302).
- , **F.-A.**, Les variations périodiques des glaciers. *Bibliothèque universelle. Archives des Sc. Phys. et Nat., Genève*, 1895, III. Période, 34, 209—229. — *Ciel et Terre, Bruxelles*, 1895, 16, 376—384, 408—418. — *Rev. scientifique, Paris*, 1895, (4) 4, 433—439.
- Geophysik.** 12. Gletscher und Glazialphysik. *Jb. d. Astronomie u. Geophysik, Leipzig*, 1895, 6, 253—263. †.
- Glaciers**, The Work of —. *Around the World, New York and Philadelphia*, 1894, 1, 155—158.
- Hill, E.**, Questions and Answers on Ice-Motion. *Geolog. Mag., London*, 1895, N. Ser. Decade IV, 2, 79—81.
- Kilian, W.**, Neige et Glaciers. *Annuaire S. des Touristes du Dauphiné*, 1894.
- Marchi, Le** variazioni periodiche dei ghiacciai. *Rendiconti R. I. Lombardo di Sc. e Lettere, Milano*, 1895, (2) 28, 1018—1031.
- Martel, E.-A.**, Ruptures de poches d'eau des glaciers. *La Nature, Paris*, 1895, 23, I, 258—260. ††.
- Neuber, August**, Der zusammengesetzte Gletscher noch immer ein Problem. *Petermanns M., Gotha*, 1895, 41, 123—126.
- Rabot, Ch.**, Changements périodiques des glaciers. Trad. du français par W. Statkovsky. *Gazette „Caucase“, 1895, No. 84.* [In russ. Spr.]

- Reid, Harry Fielding**, The Variations of Glaciers. *J. of Geology, Chicago*, 1895, 3, 278—288. ††.
- Rudolph, E.**, Die Fortschritte der Geophysik der Erdrinde. — Schnee und Eis, Eishöhlen. Gletscher, ehemalige Vergletscherung und Eiszeit. II. Gletscher. *G. Jb., Gotha*, 1895, 18, 447—452.
- Russell, Israel C.**, The Influence of Débris on the Flow of Glaciers. *J. of Geology, Chicago*, 1895, 3, 823—832.
- Sieger, Robert**, Karstformen der Gletscher. *G. Z., Leipzig*, 1895, 1, 182—204.
- Sollas, W. J.**, An Experiment to Illustrate the Mode of Flow of a Viscous Fluid. *Quarterly J. Geol. S. of London*, 1895, 51, 361—368. ††.
- , **W. J.**, On Pitch Glaciers or Poissiers. *Geolog. Mag., London*, 1895, N. Ser. Decade IV, 2, 566—567. — *Rep. 85. meeting British Ass. Advancement Sc., London*, 1895, 680—681.



- Barton, George H.**, Glacial origin of channels on drumlins. *B. Geol. S. America, Rochester*, 1895, 6, 8—13.
- Culver, G. E.**, The erosive action of ice. *T. Wisconsin Ac. Sc., Arts, and Letters, Madison*, 10, 339—366.
- Westhoff, Fritz**, Mineralogie und Geologie. 8. Pseudoglaciale Erscheinungen. *Jb. d. Naturw., Freiburg i. B.*, 1895, 10, 206—208.

I. Eiszeit und Sintfluth.

(Vergl. auch: Klimaänderungen.)

- Ball, R.**, The Astronomical Explanation of a Glacial Period. *P. Austr. Ass. Adv. Sc.*, 1893, 4, 250—256.
- Bell, Dugald**, Notes on „The Great Ice Age“ in Relation to the Question of Submergence. *Geolog. Mag., London*, 1895, N. Ser. Decade IV, 2, 321—326, 349—355, 402—405.
- , **Dugald**, On the High-level Shelly Deposits, and their bearing on the question of Submergence; with special reference to the recent edition of Dr. James Geikie's „Great Ice Age“. *Geolog. Mag., London*, 1895, N. Ser. Decade IV, 2, 277—279.
- Brückner, Ed.**, Die Eiszeit. [Nach Geikies „Great Ice Age“ 3. Aufl.] *Petermanns M., Gotha*, 1895, 41, 171—175.
- Canaval, R.**, Das absolute Alter der Eiszeit. *Carinthia II. M. naturhist. Landesmus. f. Kärnten, Klagenfurt*, 1895, 85, 147—148.
- Culverwell, Edward P.**, A Criticism of the Astronomical Theory of the Ice Age, and of Lord Kelvin's Suggestions in connection with a Genial Age at the Pole. *Geolog. Mag., London*, 1895, N. Ser. Decade IV, 2, 3—13, 55—65.
- Davis, W. M.**, Note on Croll's Glacial Theory. *American Meteorol. J.*, 1895, 11, 441—444.
- Davison, Charles**, On the Effect of the Glacial Period in Changing the Underground Temperature Gradient. *Geolog. Mag., London*, 1895, N. Ser. Decade IV, 2, 356—360.
- Du Pasquier, Léon**, Glaciers et période glaciaire. *B. S. Neuchateloise G., Neuchatel*, 1895, 8, 239—255.
- Eiszeit**, Das absolute Alter der —. *Gaea, Leipzig*, 1895, 31, 239—242.
- , Ursachen der —. [Nach de Marchi.] *Himmel u. Erde, Berlin*, 1895, 8, 54—55.
- Fisher, O.**, Dr. Croll's Theory of the Ice Age. *Geolog. Mag., London*, 1895, N. Ser. Decade IV, 2, 142.
- Geikie, James**, The great ice age and its relation to the antiquity of man. 3<sup>d</sup> ed., largely rewritten. ††. Maps. New York, 1895, Appleton. cl., \$ 7.50.
- Girard, Jules**, La période glaciaire. *La Géographie*, 1895, 25 juillet.



- Gregorio, March. Antonio De**, Sulla causa del raffreddamento della terra durante il quaternario. *Atti R. Acc. Sc., Lettere e Belle Arti di Palermo*, 1895, (3) 3, IV, 169--175.
- Haas, K.**, Ueber einen Apparat zur Demonstration der Ball'schen Eiszeittheorie. *V. Ges. D. Naturf. u. Ärzte* 66. Vers. zu Wien, *Leipzig*, 1895, Zweiter Theil, 1. Hälfte, 212--215.
- Hobson, E. W.**, The Cause of an Ice Age. *Nature, London and New York*, 1895, 52, 643.
- Howorth, Henry H.**, Sir Robert Ball and „The Cause of an Ice Age“. *Nature, London and New York*, 1895, 52, 594--595; 53, 29--30.
- Hughes**, Criticism of the Geological evidence for the Recurrence of Ice Ages. Part II and III. *P. Cambridge Philos. S.*, 1895, 8, 219--235.
- Kellhack, K.**, Alte Eiszeiten der Erde. *Himmel u. Erde, Berlin*, 1895, 7, 249--261. ††.
- Lapparent, A. de**, Causes de l'extension des glaciers dans les temps anciens. *B. S. Belge Géol., Paléont. et Hydrol., Procès-Verbaux, Bruxelles*, 1895, 8, 234--236.
- Maass, G.**, Sintfluth und Eiszeit. *Aus allen Weltheilen, Leipzig*, 1895, 28, 377--380.
- Marchi, Lu. De**, Le cause dell' era glaciale: ricerca teorica delle condizioni che determinano l' attuale distribuzione delle temperature e delle piogge sulla superficie terrestre e che possono averla modificata nei precedenti periodi geologici. XII--231 pag. \*. Pavia, 1895, tip. fratelli Fusi. L. 5. 16.
- , Luigi De, Le cause dell' era glaciale. *B. Mensuale Osservatorio Centrale in Moncalieri, Torino*, 1895, (2) 15, 1--4.
- Müller, Karl**, Das Naturereigniss der Sindfluth. *Die Natur, Halle a. S.*, 1895, 44, 385--388.
- Pfeifer, X.**, Die teleologische Bedeutung der Eiszeit. *Natur u. Offenbarung, Münster*, 1895, 41, 606--619.
- Prestwich, Joseph**, On certain phenomena belonging to the close of the last geological period and on their bearing upon the tradition of the flood. 87 pag. New York, 1895, Macmillan & Co. cl., § 1. — 66 pag. London, Macmillan. net, 2 s. 6 d.
- Rudolph, E.**, Die Fortschritte der Geophysik der Erdrinde. — Schnee und Eis, Eishöhlen. Gletscher, ehemalige Vergletscherung und Eiszeit. III. Ehemalige Vergletscherung. IV. Eiszeit. *G. Jb., Gotha*, 1895, 18, 452--468.
- Schaw**, The Last Glacial Epoch: explained by Major-General Drayson's Discovery of the Second Rotation of the Earth. *T. a. P. New Zealand I., Wellington*, 1895, 27, 513--534, 643--644.
- Schiaparelli, G.**, Sui climi terrestri nell' epoca glaciale e quaternaria. *Riv. G. Ital., Roma*, 1895, 2, 105--111.
- Schmidt, Carl**, Das Naturereignis der Sintflut. Akademischer Vortrag. 63 pag. Basel, 1895, B. Schwabe. M. 1.20.
- Schwarz, Franz v.**, Sintfluth und Völkerwanderungen. XVII-552 pag. ††. Stuttgart, 1894, Ferdinand Enke.
- Sindflut**, Die — und die Völkerwanderungen. [Nach F. v. Schwarz.] *Gaea, Leipzig*, 1895, 31, 17--27.
- Upham, Warren**, View of the Ice Age as Two Epochs, the Glacial and Champlain. *Science, New York*, 1895, New Ser. 2, 529--533.
- Ursachen**, Ueber die — der Eiszeit. [Nach L. de Marchi.] *D. Rundschau f. G. u. Statistik, Wien*, 1895, 18, 80--81.
- Westhoff, Fritz**, Mineralogie und Geologie. 6. Über das absolute Alter der Eiszeit. *Jb. d. Naturw., Freiburg i. B.*, 1895, 10, 201--205. ††.
- , Fritz, Mineralogie und Geologie. 7. Vergleichung der diluvialen Eisfläche mit der von heute. *Jb. d. Naturw., Freiburg i. B.*, 1895, 10, 205--206.

## m. Korallenriffe.

**Geophysik.** 7. Inseln, Strandverschiebungen, Korallenriffe. *Jb. d. Astronomie u. Geophysik, Leipzig*, 1895, 5, 163—187.

**Gerland, Georg, und Supan,** Zur Frage nach dem Sinken der Koralleninseln. *Petermann M., Gotha*, 1895, 41, 77—78.

## n. Jüngere Ablagerungen (Sand, Dünen, Löss, Torf u. s. w.).

**Béletzky, J.,** Action du vent sur le sol. *Mat. Etude Sols Russes. Edit par Mrs. Souréov et Dokoutschaev*, 1895, livr. 9, 1—40. [In russ. Spr.]

—, J., Etude des sols. VIII-476 pag. *Moscou*, 1895. [In russ. Spr.]

**Bilderling, P.,** La perméabilité des sols arables. *Gazette d'Agriculture*, 1895, No. 4. [In russ. Spr.]

**Brodovsky, M.,** Solontzy (Terres salantes). *Gazette du Turkestan*, 1895, Nos. 73 et 75. [In russ. Spr.]

**Oserháti, Sándor, A** humus. [Der Humus.] *Mezőgazdasági Szemle, Budapest*, 1894, 506—514.

**Dehérain, P.-P.,** Contribution à l'étude de la terre arable. Quantités d'air et d'eau contenues dans les mottes de terre. *C.-R. Ac. Sc., Paris*, 1895, 121, (30) —(35).

**Drumlius** siehe: Glacialgeologie.

**Dünen, Die** — und ihre Bedeutung für die Geologie. Von Gr. *Gaea, Leipzig*, 1895, 31, 65—77.

**Engelhardt, M.,** Revue de la littérature scientifique sur l'économie rurale. „*Agronomie*“, 1894, Nos. 1, 5, 8, 10, 17, 22, 48. [In russ. Spr.]

**Hilgard, E. W.,** Influence of climate upon the formation and composition of soils. *Report of Work of the Agricult. Experiment Stations of the University of California for 1892-93 and part of 1894, Sacramento*, 1894, 100—139.

**King, F. H.,** Ueber die Wasserkapazität der Böden. *Annual Rep. Agric. Exp. Station of the University of Wisconsin, Madison*, 1894, 10, 174 ff.

—, F. H., Ueber die zerstörenden Wirkungen der Winde auf Sand- und leichte sandige Lehmböden, mit Berücksichtigung der Schutzmittel. *University of Wisconsin, Agricultural Experiment Station. B. No. 42. Madison*, 1894.

**Longhridge, R. H.,** Die mechanische Zusammensetzung der Böden in Bezug auf Feuchtigkeit und Wasserbewegung. *Report of Work of the Agricultural Experiment Station of the University of California. For the year 1892-93 and part of 1894, Sacramento*, 1894, 70—100.

**Oswald, E.,** Zur Frage der Moorbildung und Moorentwässerung. *Baltische Wochenschr. f. Landwirtschaft*, 1894, No. 21.

**Ourbanowitsch, A.,** Rapports entre les propriétés physiques, le composé mécanique et l'état de la culture des sols. *Mat. études des sols russes*, 1895, Livr. 9, 105—130. [In russ. Spr.]

**Pozniakov, P.,** Index de la littérature sur l'étude des sols, composé par le commandement de la commission de l'étude des sols et de climatologie à l'exposition agronomique de Moscou en 1895, sous la rédaction de A. Sabanine. 80 pag. *Moscou*, 1895. [In russ. Spr.]

**Puohner, H.,** Untersuchungen über den Transport der löslichen Salze bei der Wasserbewegung im Boden. *Forschungen auf dem Gebiete der Agrikultur-Physik, Heidelberg*, 1895, 18, 1—26.

**Retgers, J. W.,** Ueber die mineralogische und chemische Zusammensetzung der Dünenlande Hollands und über die Wichtigkeit von Fluss- und Meeressanduntersuchungen im Allgemeinen. *N. Jb. f. Mineral., Geol. u. Palaeont., Stuttgart*, 1895, I, 16—74.

**Schroeder van der Kolk, J. L. C.,** Beitrag zur Kartirung der quartären Sande. *N. Jb. f. Mineral., Geol. u. Palaeont., Stuttgart*, 1895, I, 272—276. \*

**Stapff, F. M.,** Zur Bestimmung des Versickerungskoeffizienten des Bodens. *Z. f. praktische Geologie, Berlin*, 1895, 194—201, 305—332. \* I: 225 000.

- Steenstrup, K. J. V.**, Om Klitternes Vandring. *Videnskab. M. fra den naturhist. Forening i Kjøbenhavn for Aaret 1894, Kjøbenhavn, 1895, 1—14, 4\**.
- Weise, W.**, Ueber den Einfluss der Bodentemperatur auf die Feuchtigkeit der oberen Bodenschichten. *Mündener forstliche Hefte 5, 81—91.*
- Wiener, W. von**, Russische Forschungen auf dem Gebiete der Wasserfrage. *Forschungen auf dem Gebiete der Agrikultur-Physik, Heidelberg, 1895, 18, 413—454. †.*
- Wilbouchéwitsch, J.**, Sur quelques particularités des solontzy. *Monit. Météorol., 1895, No. 4, 137—144.* [In russ. Spr.]
- Wollny, E.**, Untersuchungen über das Verhalten der atmosphärischen Niederschläge zur Pflanze und zum Boden. 7. Der Einfluss der atmosphärischen Niederschläge auf die mechanische Beschaffenheit des Bodens. *Forschungen auf dem Gebiete der Agrikultur-Physik, Heidelberg, 1895, 18, 180—204.*
- , E., Untersuchungen über die Feuchtigkeitsverhältnisse der Bodenarten. (Erste Mittheilung.) *Forschungen auf dem Gebiete der Agrikultur-Physik, Heidelberg, 1895, 18, 27—62.*
- , E., Untersuchungen über die Verdunstung [verschiedener Bodenarten]. *Forschungen auf dem Gebiete der Agrikultur-Physik, Heidelberg, 1895, 18, 486—516.*

## 7. Gewässer des Festlandes.

### a. Allgemeines.

- Günther, S.**, Ueber die physikalischen Bedingungen des Versiegens von Wasserläufen. *V. Ges. D. Naturforscher u. Ärzte 66. Vers. zu Wien, Leipzig, 1895, Zweiter Theil, 1. Hälfte, 226—232. ††.*
- Jatschewsky, L. A.**, Ueber die geologische Thätigkeit des Flusseises. *V. Russ. K. Mineral. Ges., St. Petersburg, 1895, (2) 33, Protocole d. Sitzungen, 18—19.* [In russ. Spr.]
- Wollny, E.**, Forstlich-meteorologische Beobachtungen. Vierte Mittheilung. V. Untersuchungen über den Einfluss der Pflanzendecken auf die Grundwasserstände. *Forschungen auf dem Gebiete der Agrikultur-Physik, Heidelberg, 1895, 18, 392—402. ††.*

### b. Quellen und Grundwasser.

- Blanchart, C.**, Note sur la présence de l'eau dans les calcaires. *B. S. Belge Géol., Paléont. et Hydrol., Mém., Bruxelles, 1895, 8, 130—144.*
- Bühler**, Untersuchungen über die Verdunstung des Wassers aus dem Boden. *M. schweiz. Centralanstalt f. d. forstl. Versuchswesen, 4, 315—322.*
- , Untersuchungen über Sickerwassermengen. Zweite Mittheilung. *M. schweiz. Centralanstalt f. d. forstl. Versuchswesen, 4, 203—248.*
- Geophysik.** 9. Quellen und Höhlen. *Jb. d. Astronomie u. Geophysik, Leipzig, 1895, 5, 208—221.*
- Grundwasserstand**, Ermittlung des höchsten —es. Von —m—. *Centralblatt der Bauverwaltung, Berlin, 1895, 15, 108—110.*
- Marinelli, G.**, Determinazione di correnti sotterranee a mezzo di sostanze coloranti. *Atti R. I. Veneto di Sc. Lettere ed Arti, Venezia, 1894, (7) 5, (951)–(963).*  
\* 1 : 50 000.
- Masoni, Udalrico**, Sul moto dell'acqua attraverso i terreni permeabili. *Atti Acc. Pontaniana, Napoli, 1895, 25, Memoria No. 6. 18 pag.*
- Moormann**, Ueber die Entstehung des Grundwassers. *Gaea, Leipzig, 1895, 31, 44—50, 111—116, 172—181.*
- Ney, C. E.**, Der Wald und die Quellen. *Aus dem Walde, Tübingen, 1894, 101 pag.*
- Rance, C. E. de**, The Circulation of Underground Waters. — Twenty-first Report of the Committee, consisting of . . . *Rep. 65. meeting British Ass. Advancement Sc., London, 1895, 393—402.*

- Rudolph, E.**, Die Fortschritte der Geophysik der Erdrinde. -- Grundwasser. Quellen. *G. Jb.*, Gotha, 1895, 18, 411—416.
- Vogel, H. W.**, Die farbigen Wässer der Caprenser Grotten, der schweizer Eishöhlen und Yellowstonequellen. *A. der Physik u. Chemie*, Leipzig, 1895, N. Folge 54, 175—177.
- Woldřich, J. N.**, Ovodě v kůře zemské [Ueber das Wasser in der Erdkruste. Mit deutschem Resumé.] *Sborník české společnosti zeměřadů, Prag*, 1, 13—22, 80—87.

## c. Seen und Flüsse.

- Angler's Diary and Tourist Fisherman's Gazetteer of the Rivers and Lakes of the World.** 29th yearly ed. London, H. Cox. 1 s. 6 d.
- Belloo, Emile**, Étude des zones thermiques dans les lacs de montagnes. *C.-R. Ass. Franç. Avancement Sc.*, Paris, 1895, 24, I, 264.
- Berdrow, W.**, Die Stromriesen der Erde. Geographische Studie. *Prometheus*, Berlin, 1894, 6, 129—131, 148—150.
- Bertoloni, Gian Lodovico**, La linea di corso di un fiume in relazione a' suoi affluenti. *Riv. G. Ital.*, Roma, 1895, 2, 614—619.
- Davis, W. M.**, The Classification of Lakes. [Supplement to: Israel C. Russell, Lakes of North America. pag. 117—120. Boston and London, 1895, Ginn & Co.]
- Delebeoque, André**, Sur le carbonate de chaux de l'eau des lacs. *C.-R. Ac. Sc.*, Paris, 1895, 120, (790)—(792).
- Erdrotation**, Verschiebungen der Flüsse infolge der —. [Nach Penck.] *D. Rundschau f. G. u. Statistik*, Wien, 1895, 17, 464—466.
- Geophysik.** 10. Flüsse. *Jb. d. Astronomie u. Geophysik*, Leipzig, 1895, 5, 221—241.
- 11. Seen. *Jb. d. Astronomie u. Geophysik*, Leipzig, 1895, 5, 241—253.
- Greim, G.**, Die Fortschritte der Limnologie. *Globus*, Braunschweig, 1895, 68, 357—361.
- Guppy, B.**, River Temperature. Part II. The Temperature of the Nile compared with that of other great Rivers. *P. R. Physical S. Edinburgh*, 1895, 13, 33—61.
- , H. B., Suggestions as to the Methods of determining the Influence of Springs on the Temperature of a River, as illustrated by the Thames and its Tributaries. *Quarterly J. R. Met. S.*, London, 1895, 21, 1—11. ††.
- Keilhack, K.**, Werden und Vergehen der Seen. *Prometheus*, Berlin, 1895, 6, 679—683, 694—698, 708—711. ††.
- Le Royer, Alex.**, et André Delebeoque, Dissolution des gaz dans les eaux des lacs. *Bibliothèque universelle. Archives des Sc. Phys. et Nat.*, Genève, 1895, III. Période 34, 74—77. †.
- Lokhtine, B.**, Sur le mécanisme du lit des rivières. 76 pag. 8 †. St.-Petersbourg, 1895. [In russ. Spr.]
- Luini, B.**, Del moto dell'acqua nelle svolte dei fiumi. *Il Politecnico*, Milano, 1895, No. 5, 6, 7.
- Marinelli, Olinto**, A proposito dei „laghi carsici italiani“ e del concetto di „lago“. Lettera al Cosimo Bertacchi. *Riv. G. Ital.*, Roma, 1895, 2, 180—187.
- Munro, Robert**, A Sketch of Lake-dwelling Research. *P. R. S. Edinburgh* 20, 385—411.
- Partiot, Henri Léon**, Estuaries. *Min. P. I. Civil Engineers*, 1894, 118.
- Péché, József**, Vizjelzés. (Tanulmány a várható vizállások előre jelzéséről.) [Wasserstandregistrierung. Studie zum Vorherbestimmen des zu erwartenden Wasserstandes.] *Vizrajzi évkönyvek*, 6, 49—76. ††. †.
- Rudolph, E.**, Die Fortschritte der Geophysik der Erdkruste. — Strömende Gewässer. Seen. *G. Jb.*, Gotha, 1895, 18, 416—438.
- Sieger, Robert**, Die Fortschritte der Seenforschung. *Globus*, Braunschweig, 1895, 67, 80—84.
- Taroni, Arrigo**, Studi di idraulica fluviale. 24 pag. Bologna, 1895, soc. tip. Azzoguidi.

- Tutein Nolthenius**, De voordiepte der rivieren. *Handel. v. h. vijfde Nat. en Gen. Congres, Amsterdam*, 1895.
- Ule**, Geographische Zeit- und Streitfragen. Zur Frage nach den Ursachen der Temperatur in den Flüssen. *G. Z., Leipzig*, 1895, 1, 345—346.
- Vorschriften** für Wasserstands-Beobachtungen nebst Anleitung zur Beobachtung der Wassertemperatur. 20 pag. Wien, 1895, k. k. hydrogr. Centralbureau.

## VII. Biologische Geographie.

### 1. Allgemeines.

- Distribution géographique**, La — des animaux et des plantes, dans ses rapports avec la température. *Rev. sc., Paris*, 1895, (4) 3, 499—501.
- Dixon**, Chas., A new law of geographical dispersal. *Fortnightly Rev., London*, 1895, N. Ser. 57, 640—657.

### 2. Pflanzengeographie des Festlandes.

- Bailey**, L. H., Some interrelations of climatology and horticulture. *U. S. Department of Agriculture, Weather Bureau. B.*, 1895, No. 11, Part II, 431—435. †
- Berthault**, F., Les Prairies: prairies naturelles, prairies de fauche. 224 pag. [Encyclopédie scientifique des aide-mémoire (section du biologiste No. 116 B.).] Paris, [1895], G. Masson, Gauthier-Villars et fils. Fr. 2.50. 16.
- Bóbita**, E., A növények vándorlásának néhány esete. [Einige Beispiele über die Wanderungen der Pflanzen.] *Természettudományi Közöny*, 27, 81.
- Bonnier**, Gaston, Les plantes arctiques comparées aux mêmes espèces des Alpes et des Pyrénées. *Rev. générale de Botanique*, 1894, 6, No. 72.
- Buchenau**, F., Die Verbreitung von *Oryza clandestina* Al. Braun. *Botan. Ztg.*, 1894, 83—96, 201—206.
- Colors**, The — of Flowers in Relation to Season and Geographical Location. *Around the World, New York and Philadelphia*, 1894, 1, 104—106.
- Curtis**, George H., Wind injurious to vegetation and crops. *U. S. Department of Agriculture, Weather Bureau. B.*, 1895, No. 11, Part II, 435—444.
- Detmer**, W., The influence of moisture, temperature, and light conditions on the process of germination. *U. S. Department of Agriculture, Weather Bureau. B.*, 1895, No. 11, Part II, 405—426.
- Drude**, O., Manuel de Géographie botanique, traduit par G. Poirault. Paris, 1895, Klincksieck. Fr. 15.
- Forêts**, De l'influence des — au point de vue du climat et de l'économie politique, par A. L. T. *Rev. des eaux et forêts, Paris*, 1895, (2) 9, 502—509.
- Franchet**, A., Les „Adonis“ vivaces et leur répartition géographique. *B. S. philomatique de Paris*, 1894, (8) 6, No. 2, 80—92.
- Fritsch**, Karl, Ueber einige *Orobanch*-Arten u. ihre geographische Verbreitung. Series I. Lutei. Ein Beitrag zur Systematik der Viciaen. [Aus: „Sitzungsberichte der k. Akademie der Wissensch.“] 42 pag. \*. Wien, 1895, C. Gerold's Sohn in Komm. M. 1. 4.
- Günther**, S., Die Phänologie, ein Grenzgebiet zwischen Biologie und Klimakunde. *Natur u. Offenbarung, Münster*, 1895, 41, 1—15, 71—85, 139—154.
- Guthrie**, F., On the subjective causes of Evolution as illustrated by the Geographical Distribution of plants. *T. South African Philos. S.* 5, 275—294.
- Hanusz**, István, A rózsza földrajzi elterjeszkedése. [Die geographische Verbreitung der Rose.] *Természettudományi Füzetek, Temesvár*, 18, 1—11.
- , István, A tölgyek földrajzi elterjeszkedése. [Geographische Verbreitung der Eichen.] *Természettudományi Füzetek, Temesvár*, 19, 14—23.

- Hutchinson, W.**, Handbook of Grasses: Treating of their Structure, Classification, Geographical Distribution and Uses, also Denoting the British Species and their Habitats. 92 pag. London, Swan Sonnenschein. 2 s. 6 d.
- Ihne, Egon**, Phänologische oder thermische Konstanten. *Das Wetter, Braunschweig*, 1895, 12, 25—30.
- , Egon, Phenologic or thermal constants. *U. S. Department of Agriculture, Weather Bureau. B.*, 1895, No. 11, Part II, 427—431.
- , Ueber phänologische Jahreszeiten. *Naturw. Wochenschrift, Berlin*, 1895, 10, 37—43.
- , E. — über phänologische und thermische Konstanten. *Met. Z., Wien*, 1895, 12, 388—391.
- Koehler**, Ueber Acclimatisation subtropischer Pflanzen und Klimaänderung. *S.-Ber. Naturf. Ges. Leipzig*, 1895, 19, 21, 13—21.
- König, Clemens**, Die historische Entwicklung der pflanzengeographischen Ideen Humboldts. *Naturw. Wochenschr., Berlin*, 1895, 10, 77—81, 95—98, 117—124.
- Kusnetzoff, N.**, Die Untergattung Eugentiana Kusnetz. der Gattung Gentiana Tournef. Systematische, morphologische und geographische Abhandlung. IX-531 pag. ††. 4 \*. St. Petersburg, 1894. [In russ. Spr.]
- Mer, Émile**, Influence de l'état climatérique sur la croissance des arbres. *C.-R. Ac. Sc., Paris*, 1895, 120, (275)—(278).
- Palacky, J.**, Die Rolle Afrikas in der Entwicklung der Pflanzenwelt überhaupt und speciell in derjenigen Europas. *V. Ges. D. Naturf. u. Ärzte 66. Vers. zu Wien, Leipzig*, 1895, Zweiter Theil, 1. Hälfte, 161—163.
- Purpus, A.**, Die Nordgrenze der Kakteen. *Monatsschr. f. Kakteenkunde*, 1895, 5, 10—11.
- Römer, S.**, Ueber die geographische Verbreitung der Waldsteinia trifolia Koch. *Correspondenzbl. Ver. f. Siebenbürg. Landeskunde*, 1895, 18, No. 7—8, 93—94.
- Roth, E.**, Klima und Blattgestalt im hohen Norden. *Natur u. Offenbarung, Halle a. S.*, 1895, 44, 113—115.
- Schreiber, Paul**, Meteorological observations considered with special reference to influence on vegetation. *U. S. Department of Agriculture, Weather Bureau. B.*, 1895, No. 11, Part II, 395—406.
- Stenström, K. E. O.**, Ueber das Vorkommen derselben Arten in verschiedenen Klimaten an verschiedenen Standorten, mit besonderer Berücksichtigung der xerophil ausgebildeten Pflanzen. Eine kritische pflanzenbiologische Untersuchung. *Flora*, 1895, 80, Heft 1, 117—240. — 139 pag. Marburg, 1895, N. G. Elwert's Verl. M. 3.
- Stoekmayer, S.**, Das Leben des Baches (des Wassers überhaupt). *Ber. D. botan. Ges.*, 1895, 12, *Generalversammlungs-Heft*, 133—141.
- Toni, J. B. de**, Ueber eine seltene Alge und ihre geographische Verbreitung. *V. Ges. D. Naturf. u. Ärzte 66. Vers. zu Wien, Leipzig*, 1895, Zweiter Theil, 1. Hälfte, 151—153.
- Warming, E.**, Plantesaafund. Grundtræk af den økologiske plantegeografi. 344 pag. Kjøbenhavn, 1895, Philipsen. Kr. 5,50.
- Wettstein, Richard v.**, Über bemerkenswerte neuere Ergebnisse der Pflanzengeographie. *Schriften Ver. z. Verbreitung naturw. Kenntnisse in Wien*, 1895, 35, 531—551. ††. — *Naturw. Wochenschrift, Berlin*, 1895, 10, 482—484.
- Willkomm, Mor.**, Ueber Charakterpflanzen der Mittelmeerländer, deren Herkunft und Geschichte. (Sammlung gemeinnütziger Vorträge. Herausg. v. deutschen Vereine zur Verbreitung gemeinnütziger Kenntnisse in Prag. Nr. 197.) 22 pag. Prag, 1895, F. Haerper in Komm. M. 0,30.
- Wróblewski, W.**, O pochodzeniu stepów. [Über die Abstammung der Steppen.] *Wszczęsniat, Warszawa*, 14, 6—10, 26—30.
- , W., O zmianach, jakim ulegają rośliny przemieszane z niziny na znaczne wysokości. (Über Veränderungen, welche die Pflanzen der Niederungen, in bedeutende Höhen verpflanzt, erleiden.) *Wszczęsniat, Warszawa*, 14, 817—821.

## 3. Thiergeographie des Festlandes.

- Baker**, Frank C., The Geographical Distribution of the Mollusca. *Science, New York*, 1895, New Ser. 2, 179—183.
- Beddard**, Franke E., Text-book of zoogeography. VI-246 pag. Maps. (Cambridge natural science manuals, biological ser.) New York, 1895, Macmillan & Co. cl., net, \$ 1,60. — VI-246 pag. Maps. London, Cambridge Warehouse. 6 s. 12.
- Birulja**, A., Obsor rabot po soogeografii w Rossii sa 1891—1893 g. [Uebersicht der Arbeiten über Zoogeographie in Russland 1891—93.] *Sež. Imp. Russ. G. Ob., Petersburg*, 5, 51—182.
- Ohlholm**, G. G., Animal life on the globe. 3-147 pag. ††. (Boston school ser.) Boston, 1895, Boston School Supply Co. cl., 30 c. 16.
- Cookerel**, T. D. A., Notes on the Geographical Distribution of Scale Insects. *P. U. S. National Museum, Washington*, 1895, 17, 615—625.
- Dixon**, C., The Migration of British Birds, Including their Post-Glacial Emigrations, as Traced by the Application of a New Law of Dispersal: Being a Contribution to the Study of Migration, Geographical Distribution and Insular Faunas. 330 pag. 6\*. London, Chapman and Hall. 7 s. 6 d.
- Dombrowski**, Ernst von, Ueber die Wanderung der Vögel. *Die Natur, Halle a. S.*, 1895, 44, 589—591, 601—604.
- Fickert**, Die Bedingungen für die geographische Verbreitung der Tiere. *Jahreshefte Ver. f. vaterländ. Naturk. in Württemberg, Stuttgart*, 1895, 51, CXXIV.
- Grévé**, C., Répartition géographique des Hippopotamidae et des Suidae vivants et fossiles. *J. S. des Annot. des Sc. Nat. Sect. Zoolog.* 1895, 2, No. 3, 20. [In russ. Spr.]
- , Carl, Fossile und recente Elephanten und deren geographische Verbreitung. *S.-Ber. Naturforscher-Ges. Jurjew (Dorpat)*, 1895, 10, 444—456.
- Hedley**, C., Considerations of the Surviving Refuges in Austral Lands of Ancient Antarctic Life. *J. a. P. R. S. New South Wales, Sydney*, 1895, 29, 278—286.
- Langkavel**, B., Die Südgrenze der Verbreitung des Ren. *Aus allen Welttheilen, Leipzig*, 1895, 26, 349—354.
- Matschie**, Die geographische Verbreitung der Katzen und ihre Verwandtschaft untereinander. *S.-Ber. Ges. Naturf. Freunde zu Berlin*, 1895, 190—199.
- Palaký**, J., O rozšíření hadů. [Verbreitung der Schlangen.] *Krok, V. Prazě*, 1894, 8, 50—54.
- Solater**, W. L., The Geography of Mammals. *G. J., London*, 1895, 5, 471—483. \*
- Stoll**, Otto, Zur Zoogeographie der landbewohnenden Wirbellosen. (Fortsetzung.) *Vierteljahrsschrift Naturf. Ges. Zürich*, 1895, 40, 289—316. 2 †.
- Subterranean Faunas**. By W. G. *Nature, London and New York*, 1895, 52, 225—226.
- Wallace**, A. R., The Palaearctic and Nearctic Regions compared as regards the Families and Genera of their Mammalia and Birds. *Natural Sc.* 4, 433—445.

## 4. Organisches Leben des Meeres.

- Aurivillius**, Carl W. S., Littoralfaunas förhallanden vid tiden för hafvets isbeläggning. *Öfversigt K. Vetenskaps-Akad. Förhandl., Stockholm*, 1895, 52, 133—150.
- Boutan**, L., et E.-P. **Racovitza**, Sur la pêche pélagique en profondeur. *C.-R. Ac. Sc., Paris*, 1895, 121, (174)—(176).
- Dahl**, Friedrich, Die Verbreitung freischwimmender Thiere im Ocean. *Schriften Naturw. Ver. Schleswig-Holstein* 10, 281—290. ††.
- Dickson**, H. N., The distribution of Food-Fishes in relation to their Physical Surroundings. *Natural Sc.*, 1895, 6, 30—37. \*

- Goode**, George Brown, and Tarleton H. **Bean**, Oceanic Ichthyology, a Treatise on the Deep-Sea and Pelagic Fishes of the World, based chiefly upon the Collections made by the Steamers Blake, Albatross, and Fish Hawk in the Northwestern Atlantic. *Smithsonian Contributions to Knowledge, Washington*, 1895, 30 and 31. XXXV-26\*-553 and XXIII-26\* pag. CXXIII †.
- Keller**, Conrad, Aus dem Leben des Meeres. *Aus allen Welttheilen, Leipzig*, 1895, 26, 303—310. ††.
- , Conr., Das Leben des Meeres. Nebst botan. Beiträgen v. Carl Cramer und Hans Schinz. XVIII-605 pag. ††. 16 †. Leipzig, 1895, Ch. H. Tauchnitz. M. 18. Geb. in Leinw. M. 20.
- Kusnetzow**, N., Nowejschije usspechi okeanitschesskoj sito-geografii. [Die neuesten Erfolge der oceanischen Phyto-Geographie.] *Issr. Imp. litus. G. Ob.*, 31, II, 233—238.
- Priem**, F., L'étude biologique des mers actuelles et son application à la Géologie (d'après un récent ouvrage de M. Johannes Walther). *A. de G., Paris*, 1895, 4, 237—242.
- Sohenkling-Prévôt**, Beiträge zur Tiefseeforschung. *Der zoologische Garten, Frankfurt a. M.*, 1895, 36, 163—171. ††.
- Taylor**, George W., Preliminary Catalogue of the Marine Mollusca of the Pacific Coast of Canada, with notes upon their distribution. *P. a. T. R. S. Canada, Ottawa*, 1895, (2) 1, Section IV, 17—100.

### 5. Hausthiere und Kulturpflanzen.

- Dupont**, Répartition géographique du blé d'après la nature et la structure du sol. Son histoire à travers les âges. *C.-R. Ass. Franç. Arancement Sc., Paris*, 1895, 24, I, 389—390.
- Forest**, M., L'Austruche, son importance économique depuis l'antiquité jusqu'au XIX siècle. [Aus: „*Rev. Sc. Nat. Appliquées*“, 1895, Nr. 4 et 7.]
- Kaerger**, Karl, Zur Kultur des Kaffeebaums und des Zuckerrohrs. Untersuchungen des Instituto Agronomico in Brasilien. *Koloniales Jb., Berlin*, 1895, 7, 203—213.
- Kassner**, C., Rübenbau und Witterung. *Die D. Zuckerindustrie*, 1895, No. 40. — *Das Wetter, Braunschweig*, 1895, 12, 259—264.
- Langkavel**, B., Hunde und Naturvölker. *Internat. Arch. f. Ethnogr., Leiden*, 1895, 8, 109—117, 138—149.
- Michotte**, Traité scientifique et industriel de la Ramie. Tome I et II. \*. Paris, 1890—93.
- Nicholls**, H. A. Alford, Petite Traité d'agriculture tropicale. Traduit de l'Anglais par E. Raoul. XVI-381 pag. ††. Paris, 1895, A. Challamel.
- Renntiere**, Zucht von — und deren Verwendung im Postdienst. *Arch. f. Post u. Telegraphie, Berlin*, 1895, 23, 665—666.
- Rossignon**, Julio, Nuevo manual del cultivo del café, cacao, vainilla, caucho, el arbol de la quina, el tabaco y el té, puesto al corriente de los ultimos progresos. 316 pag. ††. Paris-Mexico (Braine-le-Comte), 1894, Vve Ch. Bouret. relié toile anglaise. Fr. 2. 16.
- Stanton**, A. G., Tea. *J. S. Arts*, 1895, 43, 189—205.
- Staudinger**, P., Die Zähmung des Elefanten. *D. Kolonialzeitung, Berlin*, 1895, N. Folge 8, 139—141.
- Walsh**, Jos. M., Tea, its history and mystery. [3<sup>d</sup> ed.] 4-265 pag. ††. Philadelphia, 1892 [1895], publ. by the author. leatherette, \$ 2. 12.



## VIII. Anthropogeographie.

## 1. Allgemeines.

- Galtes**, Pío, Diccionario etnográfico - antropologico. 541 pag. Barcelona, 1894, Tipogr. Española. Tela. Pes. 5.
- Hettner**, Alfred, Die Lage der menschlichen Ansiedelungen. Ein Vortrag. *G. Z.*, Leipzig, 1895, 1, 361—375.
- Kirchoff**, Alfred, Sinn und Behandlungsweise der „politischen Geographie“ im Schulunterricht. *G. Z.*, Leipzig, 1895, 1, 90—100.
- Müller**, Friedrich, Abstammung und Nationalität. *Globus, Braunschweig*, 1895, 67, 140—141.
- Ranke**, Johannes, Bericht über die XXVI. allgemeine Versammlung der deutschen anthropologischen Gesellschaft in Cassel vom 7. bis 11. August 1895. Nach stenographischen Aufzeichnungen redigirt von —. *Correspondenz-Blatt d. D. Ges. f. Anthropol., Ethnol. u. Urgesch., München*, 1895, 26, 71—140.
- Ratzel**, Friedrich, Anthropogeographische Beiträge. Zur Gebirgskunde, vorzüglich Beobachtungen über Höhengrenzen und Höhengürtel. Herausgegeben im Auftrage des Vereins für Erdkunde und der Carl Ritter-Stiftung in Leipzig. *Wissensch. Veröffentl. Ver. E. Leipzig*, 1895, 2. VIII-172-362 \* pag. ††. 10\*.
- , Friedrich, Studien über politische Räume. *G. Z.*, Leipzig, 1895, 1, 163—182, 286—302.
- Scheuffgen**, Jakob, Anthropologie, Ethnographie und Urgeschichte. *Jb. d. Naturw., Freiburg i. B.*, 1895, 10, 267—282
- Virchow**, Rudolf, General-Register zu Band I—XX (1869—1888) der Zeitschrift für Ethnologie und der Verhandlungen der Berliner Gesellschaft für Anthropologie, Ethnologie und Urgeschichte, herausgegeben von —. Festgabe an die Mitglieder zur Erinnerung an das 25jährige Bestehen der Gesellschaft. VII-362 pag. Berlin, 1894, A. Asher & Co.

## 2. Anthropologie.

- Anthropology** at the British Association. *Nature, London and New York*, 1895, 52, 580—581.
- Bastian**, Adolf, Zur Lehre vom Menschen in ethnischer Anthropologie. Zwei Abteilungen. 170-149 pag. 11 †. Berlin, 1895, Dietrich Reimer.
- Brinton**, D. G., Current Notes on Anthropology, New Series — I.—XVII. *Science, New York*, 1895, New Ser 1, 47—48, 72—74, 126—129, 253—257, 404—406, 455—457, 488—489, 544, 649—651; 2, 8—10, 66—67, 128—129, 265—266, 726—727, 766—767, 800, 845.
- Buschan**, Georg, Die Pygmaeen-Rasse der Vorzeit. *Naturw. Wochenschrift, Berlin*, 1895, 10, 7—9.
- Dubois**, Eugen, Pithecanthropus erectus, betrachtet als eine wirkliche Uebergangsform und als Stammform des Menschen. V. *Berliner Ges. f. Anthropol., Ethnol. u. Urgesch., Berlin*, 1895, (723)—(738). ††.
- Geöoze**, S., A jégkori és a harmadkori ember. [Der Mensch der Eiszeit und des Tertiär.] *Természettudományi közlöny*, 27, 422—435.
- Hoernes**, M., Ein Wort über „prähistorische Archäologie“. *Globus, Braunschweig*, 1895, 68, 325—327.
- Martínez**, Zacarías, La Antropología moderna. *La Ciudad de Dios, Escorial (Madrid)*, 1894, 34, 365—375; 35, 27—36, 255—266.
- Munro**, Robert, A Sketch of Lake-dwelling Research. *P. R. S. Edinburgh* 20, 385—411.
- , Robert, The Rise and Progress of Anthropology. *P. R. S. Edinburgh* 20, 215—244. †.

- Prochownick**, Ueber den jetzigen Standpunkt der Menschenkunde. *Correspondenz-Blatt d. D. Ges. f. Anthropol., Ethnol. u. Urgesch., München*, 1895, **28**, 65—66.
- Sjöberg**, Gustaf, och Gust. **Klingberg**, Lärbok i antropologi. 6<sup>e</sup> uppl. 60 pag. Stockholm, 1895, P. A. Norstedt & Söner. Lärftsb. Kr. 1, 25.
- Strzelbłoki**, Kazimierz, Notatki antropologiczne. [Anthropologische Notizen.] *Wista, Warschau*, **9**, 630—638.
- , Kazimierz, Wymiary człowieka normalnego. [Anthropologische Maasse eines Normalmenschen.] *Wzschławiat, Warschau*, **14**, 545—547. 567—572. ††.
- Török**, A. von, Ueber die neue paläethnologische Eintheilung der Steinzeit. *Correspondenz-Blatt d. D. Ges. f. Anthropol., Ethnol. u. Urgesch., München*, 1895, **28**, 17—20.
- Topinard**, Paul, L'Anthropologie. 5<sup>e</sup> édition. XVI-560 pag. ††. Paris, 1895, Reinwald et Ce. Fr. 5. 16.
- Verrier**, E., Déformations du crâne chez l'homme. Leur répartition géographique. *Rev. Franç. de l'Étranger et des Colonies, Paris*, 1895, **20**, 532—539. ††.
- Verzeichniss** der in den bisher erschienenen Bänden I—XXIV der Mittheilungen enthaltenen Abhandlungen. *M. Anthropol. Ges. Wien*, 1895, **25**, [45]—[50].
- [**Weissenberg**, S.,] Zur anthropologischen Stellung der Juden. *Globus, Braunschweig*, 1895, **68**, 353—354.

### 3. Völkerkunde.

- Bahnon**, K., Etnografien fremstillet i dens Hovedtræk. 15.—18. Levering. à 48 pag. Kjøbenhavn, 1895, Philipsen. à Kr. 1.
- Bastian**, A., Ethnische Elementargedanken in der Lehre vom Menschen. Abth. I. XVI-314 pag. Abth. II. XLV-224 pag. †. Berlin, 1895, Weidmann. M. 5 u. 4.
- Beneke**, Max, Fragebogen über die rechtlichen und wirtschaftlichen Verhältnisse der Natur- und Halbkulturvölker. *M. Ges. f. vergl. Rechts- u. Staatswiss. Berlin*, 1895, **1**, 83—110.
- Borovszky**, Samu, A hunn-magyar rokonsógról. [Die hunnisch-magyarische Verwandtschaft.] *Ethnographia, Budapest*, **5**, 96—103.
- Buohholz**, Paul, Hilfsbücher zur Belegung des geographischen Unterrichts. III. Charakterbilder aus der Völkerkunde. 2. Auflage. Nebst Anhang: Einiges aus dem See- und Schiffswesen der Handelsmarine v. E. Wasserzieher. VII—110 pag. Leipzig, 1895, J. C. Hinrichs' Verlag. M. 1, 20.
- Buschan**, Georg, Einfluss der Rasse auf die Form und Häufigkeit pathologischer Veränderungen. *Globus, Braunschweig*, 1895, **67**, 21—24, 43—47, 60—63, 76—80.
- Florinsski**, W. M., Perwobytnyje Sslawjane po pamjatnikam ich doisstoritsschskoj žisni. Tschasstj I. [Die Urslaven nach den Denkmälern ihres prähistorischen Lebens.] *Issv. Imp. Tomsskago Univercsitetu*, 1895, **7**. ††.
- Gheyn**, J. Van den, Les pygmées. 25 pag. (Extrait de la „*Rev. des questions scient.*“, 1895, janvier.) Louvain, 1895, Polleunis et Ceuterick. Fr. 1.
- Glaser**, E., Die Abessinier in Arabien und Afrika auf Grund neuentdeckter Inschriften. München, 1895, J. Franz.
- Hamy**, E.-T., Considérations générales sur les races jaunes. *L'Anthropologie, Paris*, 1895, **6**, 241—256.
- Hassert**, Kurt, Die Völkerwanderung der Eskimos. *G. Z., Leipzig*, 1895, **1**, 302—322.
- Hewitt**, J. F., The Ruling Races of Prehistoric Times in India, South Western Asia and Southern Europe. Vol. 2. 417 pag. Westminster, 1895, Archibald Constable and Company. 12 s.
- Hirt**, Hermann, Die Urheimat und die Wanderungen der Indogermanen. *G. Z., Leipzig*, 1895, **1**, 649—665.
- Hough**, Walter, The Distribution of the Blow-Gun. *Science, New York*, 1895, New Ser. **1**, 425—426.
- Jacoby**, Ar., Ueber das Erlöschen der Naturvölker des hohen Nordens. (Anthropologische Studie.) *Arch. f. Anthropol., Braunschweig*, 1895, **23**, 1—19.

- Kalina**, Antoni, O ludach aryjskich i ich pierwotnej ojczyźnie. [Über die Arier-völker und deren Urheimat.] *Lud, Lemberg*, 1, 97—115.
- Köppen**, W., Die Dreigliederung des Menschengeschlechtes. *Globus, Braunschweig*, 1895, 68, 1—6. \*
- Lefèvre**, André, Origines européennes. Les Indo-Européens du Nord. (Extrait de la „*Tribune médicale*.“) 31 pag. Paris, 1895, impr. Maurin.
- Müller**, Friedrich, Rasse und Volk, Somatologie und Ethnologie und ihr Verhältnis zu einander. *Globus, Braunschweig*, 1895, 67, 354—355.
- Papuas**, Zur Ethnographie der —. [Nach A. B. Meyer und R. Parkinson.] *Globus, Braunschweig*, 1895, 67, 330—334. ††. †.
- Post**, Hermann, Grundriss der ethnologischen Jurisprudenz. Zweiter Band. Spezieller Teil. 744 pag. Oldenburg und Leipzig, 1895, Schulztesche Hofbuchhandlung.
- Quatrefages**, A. de, The pygmies; tr. by Frederic Starr. 14—255 pag. ††. (Anthropological ser., No. 2.) New York, 1895, Appleton. cl., \$ 1,75. — London, Macmillan. net, 6 s. 12.
- Ratzel**, Frdr., Völkerkunde. 2., gänzlich Neubearb. Aufl., 2. Bd. Mit 513 Abbildungen im Text, 15 Farbendruck- u. 13 Holzschnitttafeln, sowie 4 Karten v. Rich. Buchka, F. Etzold, Theod. Grätz u. a. V-779 pag. ††. 28 pag. 4 \*. Leipzig, 1895, Bibliographisches Institut. Geb. in Halbfz. M. 16.
- Schultheiss**, G., Zur Ethnographie der Polen. *Globus, Braunschweig*, 1895, 67, 307.
- Schurtz**, H., Die Völkerkunde der Gegenwart. *G. Z., Leipzig*, 1895, 1, 459—465.
- Seller**, Frdr., Die Heimath der Indogermanen. (Sammlung gemeinverständl. wissensch. Vorträge, herausg. v. Rud. Virchow u. Wilh. Wattenbach. Neue Folge, Heft 210). 36 pag. Hamburg, 1894, Verlagsanstalt u. Druckerei. M. 0,80.
- Sereix**, Rafael Alvarez, Fechas prehistóricas y porvenir de las razas. *B. S. G., Madrid*, 1895, 37, 161—183.
- Sergi**, G., Origine e diffusione della stirpe mediterranea: induzioni antropologiche. VIII-144 pag. ††. †. Roma, 1895, soc. edit. Dante Alighieri. L. 2.
- Sindfüt**, Die — und die Völkerwanderungen. [Nach F. v. Schwarz.] *Gaea, Leipzig*, 1895, 31, 17—27.
- Stolpe**, Hjalmar, Om vårt Etnografiska Museum, särskildt om dess afdelning II. *Ymer, Stockholm*, 1895, 16, 132—180.
- Thomas**, Cyrus, Origin of the Indians. *The American Antiquarian and Oriental J., Chicago*, 1895, 17, 44—50.
- , Cyrus, Prehistoric contact of Americans with Oceanic or Asiatic Peoples. *The American Antiquarian and Oriental J., Chicago*, 1895, 17, 101—112, 191—203.
- Wallaschek**, Richard, Musikalische Ergebnisse des Studiums der Ethnologie. *Globus, Braunschweig*, 1895, 68, 101—103.

#### 4. Wirtschafts- und Verkehrs-Geographie; Statistik.

(Vergl. auch: Karten der Erde und grösserer Teile.)

- Birkinbine**, John, The Production of Iron Ores in Various Parts of the World. *Annual Rep. U. S. Geol. Survey, Washington*, 1895, 16, Part III, 21—218. 9 †. 6 \*.
- Eisenbahnen**, Die — der Erde. 1889—1893. *Arch. f. Eisenbahnwesen*, 1895, 18, 443—453.
- , Die — der Erde. [Aus: „*Arch. f. Eisenbahnwesen*.“] *Arch. f. Post- u. Telegraphie, Berlin*, 1895, 23, 784—788.
- Gazetteer** of the World. 32 \*. London, Chambers. 8 s. Companion Atlas. 2 s. 6 d.
- Geistbeck**, Mich., Der Weltverkehr. Seeschifffahrt u. Eisenbahnen, Post u. Telegraphie, in ihrer Entwicklung dargestellt. 2. Aufl. (Illustr. Bibliothek der Länder- u. Völkerkunde.) XI-559 pag. ††. 59 \*. Freiburg i. B., 1895, Herder. M. 8. Geb. in Leinw. M. 10.
- Bibliotheca Geographica.* 1895.

- Götz**, Die Getreideversorgung Europas durch die andern Welttheile. *M. Ostschweizer G.-Comm. Ges. St. Gallen*, 1895, 3. Heft, 34—35.
- Greffrath**, H., Die australischen Kabel. *G. Z., Leipzig*, 1895, 1, 465—467.
- Hake**, R[ichard] v., Über geometrische Eisenbahnvorarbeiten in den Tropen. *Arch. f. Eisenbahnwesen*, 1895, 18, 73—85.
- Handelsflotte**, Die — der Welt. *Arch. f. Post u. Telegraphie, Berlin*, 1895, 23, 474—476.
- Hartleben's**, A., kleines statistisches Taschenbuch über alle Länder der Erde. 2. Jahrg. 1895. Bearbeitet v. Frdr. Umlauf. IV-99 pag. Geb. M. 1,50. 16.
- 's, A., statistische Tabelle über alle Staaten der Erde. III. Jahrg. 1895. 90×70,5 cm. Wien, 1895, A. Hartleben. M. 0,50.
- Hübner**, Otto, Geographisch-statistische Tabellen aller Länder der Erde. 44. Ausg. für das Jahr 1895. Herausg. v. Fr. v. Juraschek. VII-93 pag. Frankfurt a. M., 1895, H. Keller. Kart. M. 1,20.
- , Otto, Statistische Tafel aller Länder der Erde. 44. Aufl. für 1895. Herausg. von Fr. v. Juraschek. Frankfurt a. M., 1895, H. Keller. M. 0,60. Fol.
- Lemaire**, Ch., Les communications entre la Belgique et le Congo. *Le Congo Illustré, Bruxelles*, 1895, 4, 9—12, 20—21, 30—31, 37—39. ††.
- Moeb's**, Die Entwicklung der deutschen Postdampferlinie nach Westafrika. *Arch. f. Post u. Telegraphie, Berlin*, 1895, 23, 314—329.
- Oppel**, A., Über die Stellung und Behandlung der Wirtschaftsgeographie im Schulunterricht. *D. G. Blätter, Bremen*, 1895, 18, 35—46.
- Osterrieth**, Ludwig Franz, Fluss-Seestrassen. *D. Rev., Stuttgart, Leipzig, Berlin, Wien*, 1895, 20, III, 370—371.
- Peltzer**, Jules, La télégraphie sous-marine. *B. S. R. Belge G., Bruxelles*, 1895, 19, 161—171.
- Reolus**, Elisée, Tableaux statistiques de tous les États comparés. Années 1890 à 1893. 39 pag. Paris, 1894, Hachette & Cie.
- Reichs-Postdampferlinien**, Die — in den Jahren 1886—1894. *Arch. f. Post u. Telegraphie, Berlin*, 1895, 23, 459—462.
- Ripley**, William Z., Geography as a Sociological Study. *Political Science Quarterly*, 1895, Nr. 4, 636—655.
- Sohafarzik**, F., A korinthusi és suezii csatorna méretelei. [Die Maasse des korinthischen und Suezkanals.] *Természettudományi Közlemény*, 27, 446.
- Sohott**, Gerhard, Die Verkehrswege der transozeanischen Segelschifffahrt in der Gegenwart. *Z. Ges. E., Berlin*, 1895, 30, 235—300. 7\*.
- [—, Gerhard,] Die heutige Segelschifffahrt und ihre Verkehrswege. *Globus, Braunschweig*, 1895, 68, 267—270.
- Ssibir**, Moresskoj putj w —. [Ein Seeweg nach Sibirien.] *Russ. Ssudochodsztwo*, 1895, 154—155.
- Starkenburger**, Heinz, Die Bevölkerungs-Wissenschaft in ihrer praktischen Bedeutung für die Gegenwart. Eine kritische Studie. VII-103 pag. Leipzig, 1895, W. Friedrich. M. 2.
- Telegraphie**, Die — im Jahre 1894. *Arch. f. Post u. Telegraphie, Berlin*, 1895, 23, 239—243.
- Untersee-Telegraphennetz**, Das — der Erde. *Arch. f. Post u. Telegraphie, Berlin*, 1895, 23, 38—40.
- Urban**, Th., Die Goldgewinnung auf der Erde. *Gae, Leipzig*, 1895, 31, 618—620.
- Veredarius**, Das Buch von der Weltpost. Entwicklung und Wirken der Post u. Telegraphie im Weltverkehr. 3. Auflage. VIII-367 pag. ††. 12†. Berlin, 1894, H. J. Meidinger. Geb. in Leinw. M. 25. 4.
- Weithase**, Hugo, Geschichte des Weltpostvereins. 2. Auflage. 184 pag. Strassburg, 1895, J. H. E. Heitz. M. 5.
- Wiggins**, Morsskoj putj w Ssibir Karsskim morem 1874—1894. [Der Seeweg nach Sibirien durch das Karische Meer 1874—1894]. Petersburg, 1895.
- Wildermann**, Max., Handel, Industrie und Verkehr. *Jb. d. Naturw., Freiburg i. B.*, 1895, 10, 353—390.

- Yoshida, T.**, Entwicklung des Seidenhandels und der Seidenindustrie vom Alterthum bis zum Ausgang des Mittelalters. 111 pag. Heidelberg, 1895, Hörning.
- Desbuissons, L.**, Carte des services maritimes postaux tels qu'ils résulteraient de l'adoption de la proposition de loi présentée par M. M. C. Roux, Lockroy, Lannes de Montebello, Alicot, de Kerjégu, Vallon, prince d'Arenberg, Leydet, Trélat, Laurençon, Bouge et marquis de Moustier. (Supplément à la Marine français du 10 avril 1895.) Paris, 1895, impr. Erhard frères.
- Freytag, G.**, Der Weltverkehr. Karte der Eisenbahn-, Dampfer-, Post- und Telegraphen-Linien. Wien, 1895, G. Freytag & Berndt. M. 2.
- Tableau des distances**, Deuxième supplément au — pour la navigation au cabotage international. Paris, 1895, Service hydrographique de la marine.
- , Quatorzième supplément au — pour la navigation au long cours. Paris, 1895, Service hydrographique de la marine.

### 5. Handelsgeographie.

- Mill, H. R.**, Elementary Commercial Geography. 2nd ed., Revised and Enlarged. (Pitt Press Series.) 192 pag. London, Cambridge Warehouse. 1 s. 6 d. — New York, 1895, Macmillan & Co. cl., net, 40 c. 12.
- , H. R., Elementary Commercial Geography. 3rd ed., Revised. (Pitt Press Series.) 196 pag. London, Cambridge University Press. 1 s. 6 d. 12.
- Thomson, J. P.**, The Geography of Commerce. P. a. T. Queensland Branch R. G. S. Australasia, Brisbane, 1894, 9, 73—79.
- Waugh, J. N.**, Anniversary Address. Commercial Geography. P. a. T. Queensland Branch R. G. S. Australasia, Brisbane, 1894, 9, 63—71.
- Zehden, Carlo**, Geografia commerciale. Versione italiana fatta sulla VII edizione tedesca dal M. Stenta. VI-481 pag. Wien, 1895, A. Hölder. M. 5,60.
- , Karl, Leitfaden der Handels- u. Verkehrs-Geographie für kaufmännische Fortbildungsschulen. Mit Karte des Weltverkehrs. 3. Aufl. VIII-130 pag. Wien, 1895, A. Hölder. Kart. M. 1,20.
- , dasselbe für zweiklassige Handelsschulen. Mit Karte des Weltverkehrs. 2. Aufl. XI-227 pag. Wien, 1895, A. Hölder. Kart. M. 2,20.

### 6. Besiedelung und Kolonisation.

- Barré, Paul**, Les essais infructueux de colonisation par le communisme. *Rev. de G.*, Paris, 1895, 36, 284—289.
- Delmas, Fernand**, L'habitation à travers les siècles. *C.-R. Ass. Franç. Avancement Sc.*, Paris, 1895, 24, I, 98—112.
- Démaret, Emile**, Ecoles coloniales. 31 pag. Paris, 1895, impr. Noblet. 18.
- Dubois, Marcel**, Systèmes coloniaux et Peuples colonisateurs. Dogmes et faits. XVI-290 pag. Paris, 1895, G. Masson et E. Plon & Co. Fr. 3.
- Erhardt, Einige Hindernisse bei der Kulturarbeit unter den Tropen.** *Koloniales Jb.*, Berlin, 1895, 7, 79—99.
- Freund, F.**, Über Strafkolonisation und Errichtung überseeischer Strafanstalten. *Preuss. Jb.*, Berlin, 1895, 81, 502—537.
- Giraud, Arthur**, Principes de colonisation et de législation coloniale. 664 pag. Paris, 1895, Larose. Fr. 6. 18.
- Lemire, Ch.**, Du rôle de la femme française dans la colonisation. *C.-R. des travaux du C. Nat. des S. Franç. de G. 15<sup>e</sup> session*, Lyon, 1895, 389—393.
- , Ch., Les renseignements coloniaux, voies et moyens de colonisation. *C.-R. des travaux du C. Nat. des S. Franç. de G. 15<sup>e</sup> session*, Lyon, 1895, 394—411.
- Leroy-Beaulieu, P.**, Les grandes compagnies de colonisation. *Rev. scientifique*, Paris, 1895, (4) 4, 769—779.
- Rougier, H.-Paul**, Précis de législation et d'économie coloniale. Paris, 1895, Larose. 12.

- Shaw**, Flora L., Colonial Expansion. *J. R. Col. J.*, 1895, 28, 7—33  
**Zimmermann**, Alfr., Kolonialgeschichtliche Studien. VIII-417 pag. Oldenburg, 1895, Schulze. M. 6. Geb. M. 7.  
**Zweck**, Albert, In welche Lande ist der deutsche Auswandererstrom zu lenken, um ihn dem Reiche nutzbar zu machen? Oster-Progr. 1895 d. kgl. Luisen-Gymnasiums. 41 pag. Memel, 1895, gedr. bei F. W. Siebert.

## 7. Medicinische Geographie.

- Beals**, Edward A., Psychic effects of the weather. *American Meteorol. J., Boston etc.*, 1895, 12, 61—68.  
**Bebber**, W. J. van, Hygienische Meteorologie. Für Ärzte u. Naturforscher. X-330 pag. ††. Stuttgart, 1895, F. Enke. M. 8.  
 [— W. J., van,] Hygienische Meteorologie. *A. d. Hydrogr. u. Marit. Meteorol., Berlin*, 1895, 23, 111—113.  
**Below**, Bericht über die Verhandlungen der 30. Sektion für Tropenhygiene etc. auf der 67. Naturforscher- und Aerzteversammlung zu Lübeck vom 16. bis 21. September 1895. *D. Kolonialzeitung, Berlin*, 1895, N. Folge 8, 322—324.  
 —, E., a) Bericht über die tropenhygienischen Fragebogen. b) Sanitätsministerien und zonenvergleichende Beobachtungsstationen in den Tropen. *V. Ges. D. Naturforscher u. Ärzte 66. Vers. zu Wien, Leipzig*, 1895, Zweiter Theil, 2. Hälfte, 486—492.  
**Clément**, Lucien, Projet de sanatorium dans les pays tropicaux. Réponse aux objections du conseil supérieur de santé des colonies. 17 pag. Saint-Etienne, (1894) impr. Théolier et Ce.  
**Olne**, J. M., The Climatic Causation of Disease, with Chart showing the Pathological Distribution of Climate in the United States. (Reprinted from the Proc. of the Texas State Medical Association for 1895.) 23 pag. 2\*. Galveston, 1895.  
**Däubler**, Karl, Die Grundzüge der Tropenhygiene. VIII-123 pag. ††. München, 1895, J. F. Lehmann's Verlag. M. 4.  
 —, K., Die medicinische Geographie und Tropenhygiene auf dem Kongress deutscher Naturforscher und Ärzte in Lübeck 1895. *G. Z., Leipzig*, 1895, 1, 522—524.  
 —, Karl, Ueber Bedeutung und Stellung der Tropenhygiene für unsere deutschen Kolonien. *D. Kolonialzeitung, Berlin*, 1895, N. Folge 8, 177—178.  
**Egli-Sinclair**, Sur le mal de montagne. *A. Observatoire du Mont Blanc, Paris*, 1893, 1, 109—130. ††.  
**Eijkmann**, C., Vergleichende Untersuchung über die physikalische Wärmeregulierung bei dem europäischen und dem malaischen Tropenbewohner. *Arch. f. pathol. Anat. u. Physiol. u. f. klin. Medicin, Berlin*, 1895, 140, 125—157.  
**Erdmann**, E. L., Die Furcht vor der Bergkrankheit. *Prometheus, Berlin*, 1895, 6, 340—342, 363—365. ††.  
**Felkin**, R. W., On the Geographical Distribution of Tropical Diseases in Africa. With an Appendix on a New Method of illustrating the Geographical Distribution of Disease. 79 pag. †. \*. Edinburgh, 1895, William F. Clay.  
**Fick**, A., Ein Wort zur Tropenhygiene. *D. Kolonialzeitung, Berlin*, 1895, N. Folge 8, 340.  
**Griffith**, George, Mountain Sickness. *Nature, London and New York*, 1895, 52, 414.  
**Grijns**, G., Blutuntersuchungen in den Tropen. *Arch. f. pathol. Anat. u. Physiol. u. f. klin. Medicin, Berlin*, 1895, 139, 97—103.  
**Harrington**, Mark W., Sensible temperatures. *Internat. Medical Mag.*, 1894, Aug. \*.  
**Herrera**, Alfonso L., y Daniel Vergara Lope, La Atmósfera de las Altitudes y el bienestar del hombre. Resumen y conclusiones. *Mem. S. Científica „Antonio Alzate“, México*, 1895, 9, 163—165.

- Holub, E.**, Die geographische Verbreitung der wichtigsten endemischen Krankheiten. *V. Ges. D. Naturforscher u. Ärzte 66. Vers. zu Wien, Leipzig*, 1895, Zweiter Theil, 2. Hälfte, 500—501.
- Kassner, C.**, Neuere Beobachtungen über die Bergkrankheit. *Z. f. Luftschiffahrt u. Physik d. Atmosphäre, Berlin*, 1894, 13, 130—132.
- Kraus, Gregor**, Physiologisches aus den Tropen. *A. du Jardin Botanique de Buitenzorg*, 1895, 12, 196 ff. ††.
- Kronecker, H.**, Le mal de montagne. *Rev. sc., Paris*, 1895, (4) 3, 97—104.
- Ladendorf, A.**, Höhenklima und Tuberkelbacillen. *D. Medicinal-Ztg.*, 1895, 643—645.
- Lazarus, J.**, Bergfahrten und Luftfahrten in ihrem Einfluss auf den menschlichen Organismus. *Das Wetter, Braunschweig*, 1895, 12, 183—186, 207—209, 235—238.
- Le Roy de Quenst, R.**, Observations sur le Soroche d'Amérique (mal de montagne). *Rev. Sc., Paris*, 1895, (4) 3, 347—348.
- Mac Dowall, Alex. B.**, Weather and Disease. A Curve History of their Variations in Recent Years. 82 pag. 36 †. London, 1895, Graphotone Co. net, 2 s. 6 d.
- Magelssen, A.**, Wetter und Krankheit. Specieller Theil. Heft 2. pag. 17—48. ††. Christiania, 1895. Berlin, R. Friedländer & Sohn in Komm. M. 1.
- [Miller, A. C.]**, Gesundheitsverhältnisse auf dem Ben Nevis. *Met. Z., Wien*, 1895, 12, 184.
- Mountain Ascents, The Highest —, and the Possible Limits.** *Around the World New York and Philadelphia*, 1894, 1, 12—14.
- Murray, J.**, How to Live in Tropical Africa: A Guide to Tropical Hygiene. The Malaria Problem, &c. London, G. Philip and Son. 5 s.
- Navarre, Juste**, Manuel d'hygiène coloniale. Guide de l'Européen dans les pays chauds. XXIV-621 pag. Paris, 1895, Doin. Fr. 6. 12.
- Prompt, Le Mal des montagnes.** 18 pag. [Extrait du „Dauphiné médical.“] Grenoble, 1894, impr. Allier, père et fils.
- Rabot, Charles**, Le mal de montagne. *Rev. sc., Paris*, 1895, (4) 3, 221—222.
- Rollett, Alexander**, Physiologisches und Geographisches über das Blut. *M. Naturw. Ver. Steiermark, Graz*, 1895, 31, 318—342.
- Rotch, A. Lawrence**, Physiological effects of high altitudes. *American Meteorol. J., Boston etc.*, 1895, 12, 221—223.
- Scheer, A. van der**, Ueber tropische Malaria. *Arch. f. pathol. Anat. u. Physiol. u. f. klin. Medicin, Berlin*, 1895, 139, 80—97. †.
- Schellong, O.**, Bericht über die Ergebnisse der Fragebogenenquete der Deutschen Colonialgesellschaft. *V. Ges. D. Naturforscher u. Ärzte 66. Vers. zu Wien, Leipzig*, 1895, Zweiter Theil, 2. Hälfte, 483—486.
- Vergara Lope, Daniel**, El mal de las Montañas se debe á perturbaciones circulatorias. Ruina de la Teoría de Jourdanet. *Mem. S. Científica „Antonio Alzate“, México*, 1895, 9, 61—72. [Mit französ. Résumé.]
- Viault, Les effets physiologiques des altitudes d'après une communication de —.** *B. S. G. Comm. Bordeaux*, 1895, (2) 18, 161—166.
- Voit, Carl**, Ueber die Nahrung in verschiedenen Klimaten. *Arch. f. Anthropol., Braunschweig*, 1895, 23, 467 ff.
- [—]**, Die Nahrung in den verschiedenen Klimaten. *Gaea, Leipzig*, 1895, 31, 666—670.
- Williams, C. T.**, Aero-Therapeutics; or, The Treatment of Lung Disease by Climate: Being the Lumleian Lectures for 1893. With an Address on the High Altitudes of Colorado. 190 pag. London, Macmillan. 6 s.
- Wolff, Fel.**, Ueber den Einfluss des Gebirgsklimas auf den gesunden und kranken Menschen. VIII-67 pag. Wiesbaden, 1895, J. F. Bergmann. M. 1.20.

## IX. Anleitung zum Reisen und Beobachten; Reiseausrüstung.

(Vergl. auch: Geographische Ortsbestimmungen; Geodäsie und Topographie.)

- Aichinger, J.**, Der norwegische Schneeschuh im Dienste des Alpinismus. *M. d. D. u. Ö. Alpenvereins*, Wien, 1895, 257—260, 269—271, 281—283.
- Ambronn, L.**, Ueber die Ausbildung von Forschungsreisenden. *Z. f. Vermessungswesen*, Stuttgart, 1894, 23, 22—28.
- Ausrüstung**, Die — von Afrikareisenden. *Gaea*, Leipzig, 1895, 31, 416—423.
- Baumann, Oscar**, Topographische Aufnahmen auf Reisen. *M. v. Forachungsreisenden u. Gelehrten aus den D. Schutzgebieten*, Berlin, 1894, 7, 1—14. ††.
- Böcklein, Karl**, Die Touristen-Ausrüstung. Praktische Winke erfahrener Touristen für Bergtouren u. Thalwanderungen. 3. Aufl. 48 pag. ††. †. München, 1895, Selbstverlag (Reichenbachstr. 39). Kart. M. 0.50.
- Oruls, L.**, Hauteurs barométriques. [Einfache Höhenformel.] *La Nature*, Paris, 1895, 23, I, 267.
- Davis, W. M.**, The Education of the Topographer. *Science*, New York, 1895, New. Ser. 1, 546—547.
- Filhol, M.**, Conseils aux Voyageurs naturalistes. Publication consécutive aux leçons faites au Muséum d'Histoire Naturelle en 1893. *Nouv. Arch. des Missions scientifiques*, Paris, 1895, 6, 1—301.
- Finsterwalder, S.**, Photogrammetrischer Theodolit für Hochgebirgsaufnahmen. Nach Angabe von — neu konstruirt von Max Ott. *Z. f. Instrumentenkunde*, Berlin, 1895, 15, 370—373. ††.
- Galle, A.**, Zur barometrischen Höhenmessung. *V. Ges. E. Berlin*, 1895, 22, 123—125.
- Jelinek's** Anleitung zur Ausführung meteorologischer Beobachtungen, nebst einer Sammlung von Hilfstafeln. (In 2 Theilen.) Herausgeg. v. der Direction der K. K. Centralanstalt für Meteorologie u. Erdmagnetismus. Theil 2. Beschreibung einiger meteorologischer Instrumente u. Sammlung v. Hilfstafeln. 4. Aufl. VII-XX-101 pag. ††. Wien. Leipzig, 1895, W. Engelmann in Komm. M. 2.40.
- Johnston, James**, The Paraphernalia of African Travel. *Around the World*, New York and Philadelphia, 1894, 1, 89—92. ††.
- Photography in Travel**. *Around the World*, New York and Philadelphia, 1894, 1, 7—9. ††.
- Rolfe, C. W.**, Use of the Aneroid Barometer in Geological Surveying. *J. of Geology*, Chicago, 1895, 3, 128—138. †. 2\*.
- Theile, Der Nordpunkt**. *Ueber Berg u. Thal*, Dresden, 1895, 18, 119—121.
- Wundt, Theodor**, Über die Ausrüstung bei Wintertouren. *M. d. D. u. Ö. Alpenvereins*, Wien, 1895, 27—28.

## B. Specielle Geographie.

### I. Darstellungen von grösseren Theilen der Erdoberfläche.

#### A. Reisen durch mehrere Erdtheile.

- Brassey**, Voyages and travels of Lord —, from 1862—1894; arr. and ed. by S. Eardley Wilmot. 2 vol. 3-343 and 2-292 pag. maps. New York, 1895, Longmans, Green & Co. cl., \$ 3.50. — London, Longmans. 10 s. 12.
- Buckley, J. M.**, Travels in three continents: Europe, Asia, Africa. 600 pag. ††. New York, 1895 [1894], Hunt & Eaton. cl., \$ 3.50.



- Butterworth, Hezekiah**, Zig-zag journeys around the world. 4-320 pag. ††. (The zig-zag ser.) Boston, [1895], Estes & Lauriat. cl., \$ 2.
- Callan, Hugh**, From the Clyde to the Jordan: narrative of a bicycle journey. 312 pag. ††. †. \*. New York, [1895], imported by Charles Scribner's Sons. cl., \$ 1.50. 12.
- Challenger**, Report on the scientific results of the voyage of H. M. S. — during the years 1872—76 under the Command of George N. Nares and the late Frank Tourle Thomson. Prepared under the superintendence of the late C. Wyville Thomson and now of John Murray one of the naturalists of the expedition. A Summary of the Scientific Results (With Appendices). Published by Order of Her Majesty's Government. 2 Parts. LIII-XIX-1608-32-38 pag. 22 †. 64 \*. London, 1895, Eyre & Spottiswoode. Edinburgh and Glasgow, John Menzies & Co. Dublin, Hodges, Figgis & Co. 80 s. 4.
- Döhner, Sophie**, Weltreise einer Hamburgerin 1893-1894. Aus dem Reisetagebuch. IV-468 pag. Hamburg, 1895, O. Meißners Verlag. M. 6. Geb. in Halbfrz. M. 7.50.
- Elissejew, A. W.**, Po bjelu-sswetu. Otscherki i kartiny is puteschesstwij po trem tšhasstjam sstarago ssweta. [Durch die Welt. Skizzen und Bilder aus Reisen durch drei Teile der alten Welt.] ††. 1895.
- Etiopia**, Notizie del viaggio d'un etiopico dall' Etiopia all' Italia in vero tigrai, parlato in Acsum, capitale dell' Etiopia e in Adua, città del Tigrai. 16 pag. Roma, 1895, tip. della casa edit. Italiana. L. 1. [Testo tigrai.]
- Falk, Zsigmond**, Amerikai útjegyzetek. (Budapestöl-San-Franciskóig.) [Amerikanische Reisenotizen. (Von Budapest bis San-Francisco.)] Budapest, Deutsch Zs. és társa kiadásá.
- Fano, G.**, Impressioni d'un viaggio attorno al mondo. *S. di Letture e Conversazioni Scient.*, Genova, 1895, 17, No. 1.
- Franz Ferdinand**, Erzherzog, v. Österreich-Este. Tagebuch meiner Reise um die Erde. Band 1. VI-574 pag. ††. 3 \*. Wien, 1895, A. Hölder. M. 10.80. Geb. in Leinw. M. 12.60.
- Fraser, M. D.**, The Pyramids, Palestine, Pompeii: Sights Seen on a Ten Weeks' Tour — Alexandria, Cairo, Memphis, Ghizeh, Jerusalem, Bethany, Bethlehem, Olivet, Vesuvius, Pompeii, Naples, Rome, &c. &c. 111 pag. Glasgow, David Bryce and Son. 1 s. 3 d.
- Galloway, Charles B.**, A circuit of the globe. 3-464 pag. Nashville, Tenn., 1895 Publishing House of the M. E. Church, South. cl., \$ 1. 12
- Galmiohe, E.**, Souvenirs d'Orient. 7 pag. Besançon, 1894, impr. Jacquin.
- Geikie, James**, The „Challenger“ Expedition. *Scottish G. Mag.*, Edinburgh, 1895, 11, 231—243.
- , James, Die Forschungsreise des Challenger. Nach —. *A. d. Hydrogr. u. Marit. Meteorol.*, Berlin, 1895, 23, 394—403.
- Girard, B.**, Souvenirs maritimes (1881—1883). Journal de bord d'une campagne en Tunisie, en Egypte et dans le Levant sur le cuirassé „le La Galissonnière“. 664 pag. ††. Paris, 1895, Chamuel.
- Guth, J.**, Ode břehu moře Středozeemského. Obrázky z Korsiky, Alžiru, Tunisu, Tripolisu a Sicilie. [Von der Küste des Mittelmeeres. Bilder aus Korsika, Algerien, Tunis, Tripolis u. Sicilien.] 208 pag. Prag, 1894, Bačkovský. F. 1.20.
- Joest, Wilh.**, Welt-Fahrten. Beiträge zur Länder- u. Völkerkunde. 3 Bände. XI-379, III-318 u. III-247 pag. 13 †. \*. Berlin, 1895, A. Asher & Co. M. 15.
- Kapurthala**, The Raja-i-Rajgan Jagatjit Singh of —, My Travels in Europe and America, 1893. 212 pag. London, Routledge. 21 s.
- Kégl, J.**, Naszreddin sah úti naplója. [Reise-Tagebuch des Schah Nasreddin.] *Budapesti Szemle*, 81, 1—34.
- Keppler, Paul**, Wanderfahrten und Wallfahrten im Orient. 2. Aufl. VIII-517 pag. ††. 2 \*. Freiburg i. B., 1895, Herder. M. 7.50. Geb. in Halbfrz. M. 10.

- Koob**, Eine Ostindienfahrt im Jahre 1751. *Marine-Rundschau*, Berlin, 1895, 6, 258—268.
- La Farge**, J., Etudes, Esquisses, Dessins. Souvenirs et Notes d'un voyage dans les mers du Sud et au Japon. (1886 et 1890-91). 33 pag. Evreux, 1895, impr. Hérissey.
- Landau**, J., Nordlandfahrt der Augusta Victoria. VIII—151 pag. Berlin, 1895, H. Steinitz. M. 2. Geb. in Leinw. M. 3.
- Mager**, Henri, 80,000 kilomètres à travers les mers. *B. S. G. Comm. Bordeaux*, 1895, (2) 18, 108—110.
- Mill**, Hugh Robert, The „Challenger“ Publications. *G. J.*, London, 1895, 5, 360—368.
- Poskin**, A., D'Anvers au Congo. Notes et impressions de voyages. II—147 pag. Spa, 1895, impr. L. Lebrun. Fr. 1.25. 16.
- Repsold**, Abschluss des Challenger-Werkes. *Globus*, Braunschweig, 1895, 67, 242—243.
- Rose**, Herm., Meine Erlebnisse auf der preussischen Expedition nach Ostasien 1860, 1861 u. 1862. III—147 pag. Kiel, 1895, H. Eckardt in Komm. M. 2.40.
- Rouget**, P., Voyage autour de la Terre. 420 pag. Paris, 1895, libr. de la Nouvelle Revue. 18.
- Schneider**, Oskar, Carl Ribbes Reisen in der Südsee. *D. G. Blätter*, Bremen, 1895, 18, 372—386.
- Schott**, Gerhard, Wissenschaftliche Segelschiffreise nach den Indischen Gewässern, *M. Ver. E. Leipzig*, 1894, XVI—XX.
- Stanley**, Henry M., My early travels and adventures in America and Asia. 2 vol. 21-301 and 8-425 pag. New York, 1895, Charles Scribner's Sons. pors. cl., \$ 3.
- Suisted**, James, From New Zealand to Norway. 66 pag. Dunedin, 1894, Otago „Daily Times“ Office.
- Tamai**, Kisak, Eine japanische Reise um die Welt vor 100 Jahren. *Globus*, Braunschweig, 1895, 68, 320—323, 333—334.
- Thoulet**, J., Les deux derniers volumes des „Reports of the Challenger Expedition“. *A. de G.*, Paris, 1895, 4, 500—506.
- Valparaiso**, Souvenirs de voyage. De — au Havre par J. C. 39 pag. Paris, Dumoulin et Ce.
- Villaamil**, Fernando, Viaje de circunnavegación de la corbeta Nautilus. XXXI—476 pag. 23 †. Madrid, 1895, Est. tip. „Sucesores de Rivadeneira“. Pes. 20 y 21. 4.
- Walls y Merino**, M., Relato de un viaje de España á Filipinas. 287 pag. Madrid, 1895, Murillo. Pes. 3 y 3.50. 4.
- Wilson**, Edward S., An oriental outing: being a narrative of a cruise along the Mediterranean and of visits to historic cities. 294 pag. Cincinnati, O., 1894 [1895], Cranston & Curts. cl., \$ 1. 12.

## B. Darstellungen aus mehreren Erdteilen.

(Vergl. auch die Mutterländer der betr. Kolonien.)

### I. Getrennte Gebiete.

- Baessler**, Arth., Südsee-Bilder. VI—371 pag. 26 †. 2 \*. Berlin, 1895, A. Asher & Co. M. 8.
- Baudot**, Victor, Au pays des Turbans: Grèce, Syrie, Égypte. 294 pag. ††. Bruxelles, 1895, Desclée, De Brouwer et Cie. Fr. 5.
- Brooks**, Noah, The Mediterranean trip: a short guide to the principal points on the shores of the western Mediterranean and the Levant. 7-211 pag. ††. \*. New York, 1895, Charles Scribner's Sons. cl., net, \$ 1.25. 16.

- Khaled** [Stef. Carrara], Tra il Nilo e il Gange. 140 pag. ††. Milano, 1895, Galli di C. Chiesa.
- Lundström**, Vilh., Från söder och öster. Bilder och minnen. 154 pag. Stockholm, 1895, Hugo Geber. Kr. 2.
- Maass**, Alfr., Afrikanische Frühlings-, italienische Sommer-Tage Federskizzen eines Touristen über Algier, Tunis, Sicilien, Capri. VIII-176 pag. ††. Leipzig, 1895, Th. Grieben. M. 4. Geb. M. 5.
- Maoquoid**, G. S., Up and Down. Sketches of Travel. London, Ward and Downey. red., 6 s.
- Mediterraneo**, Il — pittoresco descritto da celebri viaggiatori ed illustrato dai migliori artisti. 403 pag. ††. Milano, 1895, tip. soc. edit. Sonzogno. L. 5.
- Mobeck**, Eilert Edvard, Från aflägsna världsdelar. Gladlynta resebref till vännen Olle. Utgifna efter förf:s död på föranstaltande af några hans vänner. Med förf:s porträtt och några bilder från resorna. VIII-202 pag. 8 †. Stockholm, 1895, Alb. Bonnier. Kr. 3,75.
- Qeytan**, F., Sous le ciel d'Orient. Impressions et souvenirs. 293 pag. ††. Bruxelles, 1895, Deslée, De Brouwer et Cie. Fr. 5.
- Saint-Arroman**, Raoul, Les Missions françaises, causeries géographiques. VIII-382 pag. 10 \*. Paris, 1895, Libr. illustrée. Fr. 5.

## 2. Russisches Reich.

- Klersnowsky**, J., La direction et la vitesse du vent sur la surface de l'Empire Russe. *Mém. Ac. Imp. Sc. St.-Petersbourg, Classe des Sc. Phys. et Math.*, 1895, (8) 2, No. 4. 113-2--135 pag. Mit Atlas v. 22 Karten. M. 12. Atlas M. 5. [In russ. Spr.] 4.
- Schoenrook**, A., Die Bewölkung des Russischen Reiches. *Mém. Ac. Imp. Sc. St.-Petersbourg, Classe Physico-Math.*, 1895, (8) 1, No. 9. 74-CCXXI pag. †. 7 \*. R. 4,50. — Leipzig, Voss' Sort. (G. Haessel.) M. 11,25. 4.
- Wild**, H., Neue vieljährige und fünfjährige Mittel der Niederschlagsmengen und der Zahl der Tage mit Niederschlag für das Russische Reich. *Mém. Ac. Imp. Sc. St.-Petersbourg, Classe Physico-Math.*, 1895, (8) 3, No. 1. VIII-8-271 pag. R. 4,40. — Leipzig, Voss' Sort. (G. Haessel.) M. 11. [In russ. Spr., Einleitung auch deutsch.] 4.

## 3. Britisches Kolonialreich.

- Bardeen**, C. W., A brief descriptive geography of the Empire state; for the use of schools. 126 pag. ††. maps. Syracuse, N. Y., 1895, C. W. Bardeen. cl., 75 c.
- Climate**, The — of the British Empire in 1894. *Synon's Monthly Meteorol. Mag.*, London, 1895, 30, 169—171.
- Dawson**, G. M., and A. Sutherland, Elementary Geography of the British Colonies. London, Macmillan. red. 2 s. 12.
- Festy**, O., L'impérialisme britannique et la conférence d'Ottawa. *B. S. G. Comm. Havre*, 1895, 193—226.
- Great Britain's** Colonial and Indian Possessions: A Handy Reference Guide to the British Empire. (Handy Pocket Series.) 121 pag. London, J. Walker and Co. 1 s. 24.
- Hughes**, W., and J. F. Williams, The Geography of the British Empire, Physical, Political, Commercial. (Philip's Geographical Manuals.) 220 pag. London, G. Philip and Son. 3 s.
- O'Rell**, Max, Firman John Bull & Co. och dess stora filialer: Canada, Australien, Nya Zeland och Sydafrika. Bemyndigad öfers. från franskan af H. Östberg. 298 pag. Stockholm, 1895, Wilh. Bille. Kr. 3.
- Weltpolitik**, Zur Kenntnis der englischen —. *Grenzboten*, 1895, I, 49—59, 199—204, 393—400; II, 62—71, 302—313, 449—457; III, 7—21, 489—505; IV, 105—111, 153—160.

## 4. Französisches Kolonialreich.

- Barbier, J.-V.**, Rapport sur la question des renseignements coloniaux présenté au Congrès national des Sociétés françaises de géographie, réuni à Bordeaux en 1895. *B. S. G. de l'Est, Nancy*, 1895, 17, 283—336.
- Blondel, H.**, Le régime du travail et la colonisation libre dans nos colonies et pays de protectorat. 159 pag. Paris et Nancy, Berger-Levrault. Fr. 5.
- Bureau, Ed.**, État actuel des études sur la végétation des colonies françaises et des pays de protectorat français. *C.-R. Ac. Sc., Paris*, 1895, 120, (245)—(247).
- Imbert, Louis**, Renseignements sur les colonies. *B. S. G. Comm. Bordeaux*, 1893, (2) 18, 283—286.
- Lemire, Ch.**, Le peuplement de nos colonies. (Extrait.) *B. S. G. Comm. Paris*, 1895, 17, 247—258.
- Leroy-Beaulieu, Paul**, La colonisation française, à propos de Madagascar. *Rev. des Deux Mondes, Paris*, 1895, 132, 349—381.
- Meyrat, J.**, Dictionnaire national des communes de France et d'Algérie, colonies françaises et pays de protectorat. 728 pag. Tours, 1895, Deslis frères. Fr. 6.
- Petit, F.**, Organisation des colonies françaises et des pays de protectorat. Préface de M. R. de Mouy. Tome I et II. 685 et 705 pag. Paris et Nancy, 1894—95, Berger-Levrault. à Fr. 12.
- Rimbaud, Alfred**, La France coloniale: histoire, géographie, commerce. Avec la collaboration d'une société de géographes et de voyageurs. 7<sup>e</sup> édition, contenant 13 cartes en trois couleurs. VI-795 pag. 13\*. Paris, 1895, Colin et C<sup>e</sup>.
- Tiétard**, Création de bureaux de renseignements relatifs à l'émigration dans les colonies françaises. *C.-R. des travaux du C. Nat. des S. Franç. de G. 16<sup>e</sup> session, Lyon*, 1895, 357—363.
- 
- Schrader, F., F. Prudent et E. Anthoine**, Atlas de Géographie moderne. Cartes. No. 19. Colonies françaises. Paris, 1895, Hachette et C<sup>e</sup>.

## 5. Niederländisches Kolonialreich.

- Hartmann, A.**, Repertorium op de literatuur betreffende de Nederlandsche Koloniën von zoover die verspreid is in tijdschriften en mengelwerken. I. Oost-Indië 1866—93, II. West-Indië 1843—93. 455 pag. met een alphabetisch zaak- en plaatsregister. 's Gravenhage, 1895, 's Nijhoff. F. 7,50.
- Kuyper, J.**, Onze koloniën uit een oeconomisch oogpunt. *Ts. K. Nederlandsch Aardrijkskundig Genootschap, Leiden*, 1895, (2) 12, 1—10.

## 6. Deutsche Schutzgebiete.

- Baumgartner, H.**, Die Missionen in den deutschen Schutzgebieten der Südsee. *Aus allen Weltteilen, Leipzig*, 1895, 26, 435—438.
- Blondel, Georges**, Essai sur la colonisation allemande. *B. S. G. Lille*, 1895, 23, 57—74.
- Bornhaupt, C. v.**, Ueber die Einfuhr von Produkten aus den deutschen Schutzgebieten nach Deutschland. *D. Kolonialzeitung, Berlin*, 1895, N. Folge 8, 410—413.
- Colonialhandel, Deutschlands** —. *Z. f. Schul-G., Wien*, 1895, 17, 13—14.
- Däubler, Karl**, Ueber Bedeutung und Stellung der Tropenhygiene für unsere deutschen Kolonien. *D. Kolonialzeitung, Berlin*, 1895, N. Folge 8, 177—178.
- Denkschriften betreffend** I. das ostafrikanische Schutzgebiet (Seite 1 bis 80), II. Kamerun (Seite 81 bis 104), III. das südwestafrikanische Schutzgebiet (Seite 105 bis 252), IV. das Schutzgebiet der Marshall-Inseln (Seite 253 bis 261). *Beilage zum Deutschen Kolonialblatt*. Jahrgang 1894. — 261 pag. Berlin, 1894, E. S. Mittler & Sohn. M. 3.
- Dieter, Karl**, Deutsche Siedelung in unseren tropischen Schutzgebieten. Eine koloniale Flugschrift. 26 pag. Leipzig, 1895, W. Friedrich. M. 0,50.

- Hespers**, Die katholische Missionsthätigkeit in den deutschen Schutzgebieten. *Koloniales Jb.*, Berlin, 1895, 7, 239—245.
- Hessler**, Karl, Kurze Landeskunde der deutschen Kolonien. 2. Auflage. 47 pag. \*. Leipzig, 1895, G. Lang. M. 0,75.
- Kolonialgesellschaft**, Jahresbericht der Deutschen —. 1894. 54 pag. Berlin, 1895, Carl Heymann's Verlag in Komm. M. 1.
- Kolonialpolitik**, Die — im Reichstage. *Koloniales Jb.*, Berlin, 1895, 7, 246—290.
- Langhans**, Paul, Beiträge zur Kenntnis der Deutschen Schutzgebiete. *Petermanns M.*, Gotha, 1895, 41, 169—170. 2 \* 1 : 250 000.
- Meinecke**, Gustav, Deutscher Kolonial-Kalender für das Jahr 1895. Nach amtlichen Quellen bearbeitet u. herausg. von —. 7. Jahrg. XVI-140 pag. 1 Bildnis. Berlin, 1895, C. Heymann's Verlag. Geb. in Leinw. M. 2.
- , Gust., *Koloniales Jahrbuch*. Beiträge u. Mittheilungen aus dem Gebiete der Kolonialwissenschaft u. Kolonialpraxis. Herausg. von —. 7. Jahrgang. 298 pag. Berlin, 1894/95, Carl Heymann. M. 6. Geb. M. 7,50.
- Neubaur**, Paul, Die wirtschaftliche Bedeutung der deutschen Kolonien. *Marine-Rundschau*, Berlin, 1895, 8, 681—699.
- Neu-Deutschland**, Aus — im Stillen Ocean. Aufzeichnungen eines Seeofficiers. *Preussische Lehrerzeitung*, 1894, No. 282 u. 285.
- Richter**, Wilh., Die deutschen Kolonien. Kurz dargestellt. 2. Aufl. III-48 pag. \*. Paderborn, 1895, Junfermann. M. 1.
- , Die evangelischen, besonders deutschen Missionen in den deutschen Schutzgebieten. *Allgem. Missions-Z.*, Güttersloh, 1894, 21, 433—456, 501—512, 547—555.
- Rühle**, F., Wissenschaftliche Forschungen und Beobachtungen in den deutschen Schutzgebieten. *Natur u. Offenbarung*, Münster, 1894, 40, 299—303.
- Schmidt**, Rochus, Deutschlands Kolonien, ihre Gestaltung, Entwicklung u. Hilfsquellen. Band 1. 10.—12. Tausend. XXI-296 pag. ††. 2 \*. — Bd. 2. 10.—12. Tausend. VI-438 pag. ††. 6 \*. Berlin, 1895, Verein der Bücherfreunde. à M. 5. Geb. in Halbleinw. à M. 6.
- Schutzgebiete**, Die deutschen — zu Beginn 1895. *Ö. Monatsschrift f. d. Orient*, Wien, 1895, 21, 4—12.
- Staudinger**, P., Über die Schreibweise von Ortsnamen in den deutschen Kolonien und das vorgeschriebene Alphabet. *Petermanns M.*, Gotha, 1895, 41, 257—259.
- Stengel**, Carl Frhr. v., Die deutschen Schutzgebiete, ihre rechtliche Stellung, Verfassung u. Verwaltung. Neu (zum 3. Mal) bearbeitet. [Aus: „*Annalen des Deutschen Reichs*“.] IV-291 pag. München, 1895, G. Hirth. M. 3.
- , Karl von, Herrenloses Land in den deutschen Schutzgebieten. *Koloniales Jb.*, Berlin, 1895, 7, 10—37.
- Wallroth**, E., Die evangelische Missionsthätigkeit in den deutschen Schutzgebieten. *Rundschau für 1893 und 1894*. *Koloniales Jb.*, Berlin, 1895, 7, 214—238.
- Zweck**, A., Ackerbaukolonien als Bedürfnis der wirtschaftlichen Entwicklung Deutschlands. *D. Kolonialzeitung*, Berlin, 1895, N. Folge 8, 290—293.
- 
- Kiepert**, Rich., Deutscher Kolonial-Atlas f. den amtlichen Gebrauch in den Schutzgebieten. 2. Aufl. Farbendr. Nr. 4. Berlin, 1895, D. Reimer. M. 3.
- , R., Handkarte der deutschen Kolonien. 1 : 16 000 000. 44 × 58 cm. Farbendruck u. kolor. Berlin, 1895, D. Reimer. M. 0,60.
- , R., Wandkarte der deutschen Kolonien. 1 : 8 000 000. 2 Blatt à 87 × 59 cm. Farbendruck u. kolor. Berlin, 1895, D. Reimer. M. 5. Auf Leinw. in Mappe M. 9. Mit Stäben M. 11.
- Langhans**, Paul, Deutscher Kolonial-Atlas. 30 Karten m. vielen Hundert Nebenkarten, Lfg. 8. 2 \*. Gotha, 1895, J. Perthes. M. 1,60. Einzelne Karte à M. 1.

## 7. Kolonialgebiete anderer Staaten.

(Italien, Portugal, Spanien.)

- Amaral, Ferreira do,** Organisation politique et administrative des colonies portugaises. *Portugal em Africa*, 1895, juillet, No. 19, 709—733. 2 †.
- Brion, E.,** Les colonies italiennes. *Rev. maritime et col.*, Paris, 1895, 127, 225—256. \*.
- Indice general,** por orden alfabetico de autores de todas las materias contenidas en la primera serie (tomos I al XX) de este Boletín. *B. Comisión Mapa Geológico de España, Madrid*, 1895, 20, 355—387.
- Montessus de Ballore, F. de,** La Península ibérica seísmica y sus colonias. *A. S. Esp. Hist. Nat.*, Madrid, 1894, (2) 3, 175—184.

## II. Europa.

## A. Der Kontinent und grössere Teile.

a. Länderkunde, Chorographie und Reisen.

- Beekman, A. A.,** De rijen van onzen tijd als groote handelsweg. *Ts. K. Nederlandsch Aardrijkskundig Genootschap, Leiden*, 1895, (2) 12, 169—182.
- Bertini, Car. Ludovico,** L'Europa: descrizione geografico-statistica. Seconda edizione interamente rifatta. 358 pag. Torino, 1895, L. Roux e C. L. 2. 16.
- Blackie's Descriptive Geographical Manuals.** By W. G. Baker. No. 4. Europe (with exception of the British Isles). 216 pag. London, Blackie. 2 s.
- Bodensee, Der** — in Bildern. Eine Wanderung an den Ufern des Bodensees. Mit einleitendem Texte v. Adf. Schafheitlin. 15 Foliobilder in photogr. Kunstdruck. Aufgenommen u. ausgeführt von E. Mertens & Cie. 2 pag. Text. Konstanz, 1894, W. Meck. Geb. in Leinw. M. 20. Fol.
- Bourge, Georges,** De Marseille à Tiflis. (Suite et fin.) *B. S. G. Marseille*, 1895, 19, 34—52.
- Brückner, Eduard,** Der Einfluss der Klimaschwankungen auf die Ernteerträge und Getreidepreise in Europa. *G. Z., Leipzig*, 1895, 1, 39—51, 100—108. ††.
- Brust, G., u. H. Berdrow,** Die ausserdeutschen Staaten Europas. (Geographie für mehrklassige Volksschulen. Unter besonderer Berücksichtigung des praktischen Lebens bearbeitet. 3 Teile. 2. Aufl. Teil 2.) II-70-15 pag. ††. 16 \*. Leipzig, 1895, J. Klinkhardt. M. 0,40.
- Cassell's New Geographical Readers.** 5th Book. Europe. London, Cassell. 1 s. 6 d. 12.
- Consul, Sylva,** De France en Russie. *Journal d'un écolier*. 190 pag. ††. Paris, Taffin-Lefort. 12.
- Crue, Francis de,** Notes de voyage. La Grèce et la Sicile. Villes romaines et byzantines. Constantinople et Smyrne. 181 pag. ††. Genève, Eggimann & Co. Fr. 3. 12.
- Daniel, Herm. Adb.,** Handbuch der Geographie. Bearbeitet von Berthold Volz. Teil 2. Die europäischen Länder ausser Deutschland. 6. Aufl. VIII-1157 pag. Leipzig, 1895, O. R. Reiland. M. 12. Geb. M. 13,20.
- Deville, V.,** Géographie physique, politique et économique de l'Europe, à l'usage des lycées, des collèges, etc. 6e édition. 360 pag. cartes. Paris, 1894, André fils. Fr. 2. 18.
- Donau, Der Wasserweg der** —. *Aus allen Weltteilen, Leipzig*, 1895, 26, 423—428.
- Donner, Jos. Alex.,** Down the Danube in an Open Boat. 145 pag. ††. London, J. Blackwood and Co. 2 s.; 2 s. 6 d.
- Erődi, Béla,** Un mio viaggio per il Mediterraneo. *Abrégé du B. S. Hongroise G., Budapest*, 1895, 23, 2—17.

- Europa.** En geografisk Fremstilling af vor Verdensdels Natur og Menneskeliv. Under Redaktion af C. C. Christensen og H. Lassen. Med mange Illustrationer og Tekstkort. 8.—14. Levering. à 48 pag. Kjøbenhavn, 1895, Salmonsens. à Kr. 1.
- Fehr, Isak,** Geografiska skildringar för skolan och hemmet. 1<sup>a</sup> delen. Europa — med undantag af Sverige. 196 pag. ††. Stockholm, 1895, C. E. Fritze. Kr. 1,25; inb. Kr. 1,75.
- Fournier, E.,** De Marseille à Tiflis en hiver. *Rev. de G., Paris*, 1895, 37, 127—131.
- Grégoire, Louis,** Géographie générale de l'Europe à l'usage des classes supérieures et des écoles normales. Nouvelle édition. 328 pag. cartes. Paris, [ohne Jahr], Garnier frères. 18.
- Horváth, Zoltán,** Földrajz a gymn. első osztálya számára. I rész. Europa földrajza. [Geographie für die I. Klasse der Gymnasialschulen. I. Theil. Geographie von Europa.] ††. Pozsony, 1895 Kiadja Stampfel Károly.
- Jefferson, Robert Louis,** To Constantinople on a Bicycle: The Story of my Ride. 110 pag. London, „Cycle“ Press. 1 s. 16.
- Kozma, Gyula,** Leányiskolai földrajz a polgári és felsőbb leányiskolák számára. (I Europa, V kiadás, számos térképpel és ábrával.) [Geographisches Handbuch für Bürger- und höhere Töchterschulen. (I. Europa. V. Auflage. Mit zahlreichen Karten und Abbildungen.)] ††. \*. Budapest, Eggenberger I. Kiadása.
- Labbrée, E.,** Les Etats-Unis d'Europe. 213 pag. 2 \*. Paris, Fourneau. Fr. 3,50 16.
- Laky, Daniel,** Földrajz a gymnasiumok számára. I Europa földrajza. [Geographie für Gymnasialgebrauch. I. Geographie Europa's.] Budapest, Dobrovsky és Franke kiadása.
- Lanier, L.,** L'Europe (sans la France). Choix de lectures de géographie, accompagnées de résumés, d'analyses, de notices historiques, de notes explicatives et bibliographiques. 8<sup>e</sup> édition, revue et corrigée X-992 pag. ††. 63 \*. Paris, 1895, Belin frères. Fr. 7. 12.
- Martin, J.,** Diluvialstudien. II. Das Haupteis ein baltischer Strom. III. Vergleichende Untersuchungen über das Diluvium im Westen der Weser. 1. Heimat der Geschiebe. *J.-Ber. Naturw. Ver. Osnabrück*, 1895, 10, 1—70, 185—240. 2 \*. 1.
- Nehring, A.,** Die Ursachen der Steppenbildung in Europa. *G. Z., Leipzig*, 1895, 1, 152—163. ††.
- Pfelfer, X.,** Forschungsreise durch die eiszeitlichen Gletschergebiete auf der Nordseite der Alpen in Bayern, Schweiz und Savoyen. *Natur u. Offenbarung, Münster*, 1894, 40, 95—108, 140—152.
- Ponte, Nic. Da,** Compendio di geografia, compilato pel ginnasi inferiore, secondo i più recenti programmi governativi. Seconda classe (Descrizione geografica delle regioni d'Europa). 94 pag. Torino, 1895, stab. tip. Vincenzo Bona. L. 1. 16.
- Ravelli, F.,** Note del mio taccuino di viaggio. 151 pag. ††. Brescia, 1895, Unione tip. lit. Bresciana.
- Sander, J.-C.,** Grepn uit de land- en volkenkunde van noordelijk Europa. Leesboek voor de scholen. 4<sup>e</sup> herz. en verm. druk. 119-2 pag. Heusden, L. J. Veerman. F. 0,30.
- Sorrentino, Umb.,** Il Danubio: bacino superiore. 52 pag. Napoli, 1895, tip. Tramontano.
- Szkiewiczo, Wojciech,** Od Unny po Adryatyk. [Von der Unna zum Adriatischen Meere.] *Ateneum, Warschau*, 80, 29—60, 226—253.
- Torpson, Nils,** Europa (utom Norden). Geografisk handbook. 1 : a delen. 335 pag. Stockholm, 1895, A. L. Norman. Kr. 3,75.
- Trotignon, Lucien,** En Méditerranée. Notes et Impressions. Sicile. Corse. Malte. Corfou. Les Baléares. 284 pag. Paris (1895?). Fr. 3,50.
- Ulmann, J.,** Fussreise durch Tirol nach Italien. III-95 pag. ††. \*. München, 1895, O. Weihrauch. Geb. in Leinw. M. 1,60. 16.

- Warren, Mary Bowers, Little journeys abroad. 9-313 pag. ††. Boston, 1895  
[1894], Joseph Knight Co. cl., \$ 2; hf. mor., \$ 4. 12.
- Weltlage, Die — Europas. (Aus Sievers „Europa“.) *Z. f. Schul-G.*, Wien, 1895,  
16, 148—153.
- Wuyster, J., Beknopte aardrijkskunde. En leerboekje voor de lagere school.  
2 e stukje. Europa. 24 pag. Leiden, Eduard IJdo.

b. Geolösie.

- Hörnlimann, J., Die Tiefenmessungen und das Kartenmaterial für die Herstellung  
der neuen Bodensee-Karte. *Schriften Ver. f. die Gesch. des Bodensees u. seiner  
Umgebung*, Lindau, 1893, 22, Bodensee-Forschungen, 50—57. ††.
- Kühnen, Fr., Verbindung und Vergleichung geodätischer Grundlinien, zusammen-  
gestellt im Central-Bureau der Internationalen Erdmessung. *Z. f. Vermessungs-  
wesen*, Stuttgart, 1894, 23, 75—79.
- Reber, Triangulation für die Bodensee-Karte. *Schriften Ver. f. die Geschichte des  
Bodensees u. seiner Umgebung*, Lindau, 1893, 22, Bodensee-Forschungen, 46  
—49. \* 1: 250 000.
- Zeppelin, Eberhard Graf, Der „Bodensee-Forschungen“ bezw. der „Begleitworte“  
zweiter Abschnitt: Ältere und neuere Bodensee-Forschungen und -Karten mit  
Einschluss der Arbeiten der für die Herstellung der neuen Karte und die  
wissenschaftliche Erforschung des Sees von den fünf Uferstaaten eingesetzten  
Kommissionen nebst zwei Original-Berichten v. Reber u. J. Hörnlimann.  
*Schriften Ver. f. die Gesch. des Bodensees u. seiner Umgebung*, Lindau, 1893, 22,  
Bodensee-Forschungen, 21—45.

c. Physische Geographie.

α. Allgemeines.

- Credner, Rudolf, Über die Entstehung der Ostsee. Vortrag. *G. Z.*, Leipzig, 1,  
537—556. \* 1: 8 200 000.
- , Rudolf, Ueber die Ostsee und ihre Entstehung. *Naturw. Rundschau*, Braun-  
schweig, 1895, 10, 609—612, 621—625, 637—639, 649—651.
- Seidl, Ferdinand, Beziehungen zwischen Erdbeben und atmosphärischen Bewegungen.  
*M. Musealver. f. Krain, Laibach*, 1895, 8, 33—45, 67—93.
- Ule, Willi, Die Erforschung der physikalischen Verhältnisse des Bodensees. *Naturw.  
Wochenschrift*, Berlin, 1895, 10, 109—112.
- Zeppelin, Eberhard Graf, Begleitworte zur neuen Bodenseekarte. Erster Abschnitt.  
Geographische Verhältnisse des Bodensees. *Schriften Ver. f. die Gesch. des  
Bodensees u. seiner Umgebung*, Lindau, 1893, 22, Bodensee-Forschungen,  
5—20. ††.

β. Geophysik.

- Schüok, A., Die Aenderung der Elemente des Erdmagnetismus in Europa. *Met.  
Z.*, Wien, 1895, 12, 316—319.
- Schwerebestimmungen, Neue —. [Nach v. Sterneck.] *Himmel u. Erde*, Berlin,  
1895, 8, 95—98.
- , Relative —, ausgeführt im Jahre 1893. [Nach R. von Sterneck.] *Gaea*, Leipzig,  
1895, 31, 425—431.
- Tillo, Alexis de, Magnetic survey of Europe and Asia. *U. S. Department of Agri-  
culture, Weather Bureau. B.*, 1895, No. 11, Part II, 465—469. \*.

γ. Klimatologie.

- Angot, Alfred, Sur le régime pluviométrique de l'Europe occidentale. *A. de G.*,  
Paris, 1895, 6, 15—24. \*
- Barbé, G., La chaleur et la sécheresse en août et septembre 1895. *Les Sc. Popu-  
laires*, Paris, 1895, (2) 9, 384—386, 412—416.



- Bebber, W. J. van**, Der Herbst 1895 (September und Oktober). Neue Methode der Darstellung von Witterungsverhältnissen. *Das Wetter, Braunschweig*, 1895, 12, 249—253. 2\*.
- , **W. J. van**, Die diesjährige Frostepoche. *Prometheus, Berlin*, 1895, 6, 385—391. 4\*.
- , **W. J. van**, Sonnenscheindauer in Europa. *Naturw. Rundschau, Braunschweig*, 1895, 10, 597—600.
- , **W. J. van**, und **W. Köppen**, Die Isobarentypen des Nordatlantischen Ozeans und Westeuropas, ihre Beziehungen zur Lage und Bewegung der barometrischen Maxima und Minima. Im Auftrage der Direktion der Seewarte bearbeitet. *Aus d. Arch. d. D. Seewarte, Hamburg*, 1895, 18, No. 4. 27 pag. 62\*.
- Berson**, Übersicht über die Witterung in Central-Europa im November 1894—October 1895. *Das Wetter, Braunschweig*, 1895, 12, 20—21, 37—38, 68—69, 88—89, 114—115, 136—137, 158—159, 182—183, 198—199, 234—235, 258—259, 284—285. 36\*.
- Olar, Conrad**, Die Winterstationen im alpinen Mittelmeergebiet. *V. Ges. D. Naturforscher u. Ärzte 68. Vers. zu Wien, Leipzig*, 1895, Zweiter Theil, 2. Hälfte, 522—524. \*
- Csapidék, a**, eloszlása Európában. [Vertheilung des Niederschlages in Europa.] *Természettudományi füzetek*, 19, 91—93.
- Dechevrens, Marc**, Pression et température dans les Cyclones d'Europe. (Extrait.) *Annuaire S. Météorol. de France, Paris*, 1895, 43, 219—220.
- Dryness, The** — of the First Half of 1895. *Synon's Monthly Meteorol. Mag., London*, 1895, 30, 85—87.
- Durand-Gréville, E.**, Le vent dans les grains. *Mém. S. B. G. d'Anvers*, 1895, 4, 118—137. 2\*.
- Farman, Maurice**, La température en Europe en janvier-février 1895. *Rev. sc., Paris*, 1895, (4) 3, 282—284.
- Februarkälte** 1895. *Met. Z., Wien*, 1895, 12, 136—138.
- Fluctuations, Les** — de la température. Les saints de glace. Par C. F. B. S. *Astronomique de France, Paris*, 1895, 9, 221—223. ††.
- Hellmann, G.**, Die jährliche Periode der Stürme in Europa. *Met. Z., Wien*, 1895, 12, 441—449.
- Klengel, Friedrich**, Über den Kälterückfall im vergangenen Mai. *Das Wetter, Braunschweig*, 1895, 12, 193—197.
- Koehler**, Ueber Acclimatisation subtropischer Pflanzen und Klimaänderung. *S.-Ber. Naturf. Ges. Leipzig*, 1895, 19/21, 13—21.
- Köppen, W.**, Über die Fröste und Schneefälle des diesjährigen Winters. *Das Wetter, Braunschweig*, 1895, 12, 75—83. 2\*.
- Kremsler, V.**, Die Dauer des Sonnenscheins in Europa. *Das Wetter, Braunschweig*, 1895, 12, 241—249.
- Lancaster, A.**, Les chaleurs intenses de septembre 1895. *Ciel et Terre, Bruxelles*, 1895, 16, 367—376. 4\*.
- Plumandon, La** Température en Europe du 26 janvier au 20 février 1895. *La Nature, Paris*, 1895, 23, I, 251. 6\*.
- über den Winter 1894—1895. *Met. Z., Wien*, 1895, 12, 138.
- Polis, P.**, Die Kälterückfälle im Mai 1894. *Das Wetter, Braunschweig*, 1895, 12, 97—107, 129—136. 9\*.
- Tavani, P.**, Due parole intorno al periodo di siccità dell' estate dell' anno 1895. *B. Mensuale Osservatorio Centrale in Moncalieri, Torino*, 1895, (2) 15, 70—71.

## d. Gebirgskunde.

- Beyschlag, Franz**, Die internationale geologische Karte von Europa. *Z. f. praktische Geologie, Berlin*, 1895, 1—4. \*
- Crane, Agnes**, The Submergence of Western Europe Prior to the Neolithic Period. *Science, New York*, 1895, New Ser. 2, 2—4.

- Davison**, Charles, The Study of Earthquakes in the South-East of Europe. *Natur, London and New York*, 1895, 52, 4.
- Dollfus**, G. F., Probable Extension of the Seas during Upper Tertiary Times in Western Europe. *Rep. 65. meeting British Ass. Advancement Sc., London*, 1895, 690—691. — *Geolog. Mag., London*, 1895, N. Ser. Decade IV, 2, 474—476.
- Fuchs**, Th., Notizen von einer geologischen Studienreise in Oberitalien, der Schweiz und Süddeutschland. *A. K. K. Naturhist. Hofmuseums, Wien*, 1895, 10, Notizen, 56—77.
- Geikie**, James, The Classification of European Glacial Deposits. *J. of Geology, Chicago*, 1895, 3, 241—269.
- [—], Glacial succession in Europe. *American J. Sc., New Haven*, 1895, (3) 49, 62—68.
- Hovestadt**, H., Die Kohlenvorräthe Europas und ihre Erschöpfung. *Natur u. Offenbarung, Münster*, 1894, 40, 674—679.
- Kraus**, Franz, E. Martel's Höhlenforschungen. *Gara, Leipzig*, 1895, 31, 40—41.
- Meunier**, Stanislas, Essai d'application de la méthode expérimentale à l'histoire orogénique de l'Europe. *C. R. Ac. Sc., Paris*, 1895, 121, (657)—(659).
- Müller**, Karl, James Geikie über die Eiszeiten in Europa. *Die Natur, Halle a. S.*, 1895, 44, 111—113.
- Nathorst**, A. G., Frågan om istidens växtlighet i mellersta Europa. *Ymer, Stockholm*, 1895, 15, 40—54. \*.
- Rebour-Paschwitz**, E. v., Europäische Beobachtungen des grossen japanischen Erdbebens vom 22. März 1894 und des venezolanischen Erdbebens vom 28. April 1894 nebst Untersuchungen über die Fortpflanzungsgeschwindigkeit dieser Erdbeben. *Petermanns M., Gotha*, 1895, 41, 13—21, 39—42. ††.
- Saaco**, Federico, Schema orogenetico dell' Europa. *Cosmos, Torino*, 1895, (2) 12, 33—40. \* 1: 25 000.
- Toula**, Franz, Neuere Erfahrungen über den geognostischen Aufbau der Erdoberfläche. (V. 1892—94.) Europa. *G. Jb., Gotha*, 1895, 18, 100—150.

#### ε. Hydrographie.

- Anutschin**, D., Nowejscheje isutschenije o sew w Ewrope i nesskolko nowych daunych ob oserach Twersskoj, Psskowsskoj i Smolensskoj gubernij. [Das neueste Studium der Seen in Europa und einige neue Ergebnisse über die Seen d. Gouvernements Twer, Pskowsk u. Smolensk.] *Semlewedeniye*, 1895, I, 137—163. ††. \*.
- Bauer**, Herman, u. Herman Vogel, Mitteilungen über die Untersuchung von Wassern und Grundproben aus dem Bodensee. *Schriften Ver. f. die Gesch. des Bodensees u. seiner Umgebung, Lindau*, 1894, 23, Bodensee-Forschungen, VII, 5—10.
- Dickson**, H. N., Temperatures of European Rivers. [Nach Forster.] *Symons's Monthly Meteorol. Mag., London*, 1895, 30, 126—127. — *G. J., London*, 1895, 6, 264—266.
- Forel**, F. A., Die Schwankungen des Bodensees. Frei aus dem Französischen übersetzt von Eberhard Graf Zeppelin. *Schriften Ver. f. die Gesch. des Bodensees u. seiner Umgebung, Lindau*, 1893, 22, Bodensee-Forschungen [VI], 44—77. †.
- , F. A., Die Temperatur-Verhältnisse des Bodensees. Aus dem Französischen übersetzt von Eberhard Graf Zeppelin. *Schriften Ver. f. die Gesch. des Bodensees u. seiner Umgebung, Lindau*, 1893, 22, Bodensee-Forschungen [IV], 1—30. 2 †.
- , F. A., Transparenz und Farbe des Bodenseewassers. Frei aus dem Französischen übersetzt von Eberhard Graf Zeppelin. *Schriften Ver. f. die Gesch. des Bodensees u. seiner Umgebung, Lindau*, 1893, 22, Bodensee-Forschungen [V], 31—46. †.

- Hoppe-Seyler**, F., Ueber die Verteilung absorbierter Gase im Wasser des Bodensees und ihre Beziehungen zu den in ihm lebenden Tieren und Pflanzen. *Schriften Ver. f. die Gesch. des Bodensees u. seiner Umgebung, Lindau*, 1895, 24, 29—48. ††.
- John**, C. v., Bericht über die Untersuchung der Bodensee-Grundproben. *Schriften Ver. f. die Gesch. des Bodensees u. seiner Umgebung, Lindau*, 1894, 23, Bodensee-Forschungen, VII, 11—14.
- Lorenz-Liburnau**, Jos. Ritter v., Die Stromgeschwindigkeit der Donau von Passau bis Galatz ermittelt nach einem mechanischen Integrationsverfahren aus der Bewegung der Dampfer. (Donau-Studien. Vierte Abhandlung.) *M. K. K. G. Ges. Wien*, 1895, 38. Beilage. 115 pag.
- Zeppelin**, Eberhard Graf, Der „Bodensee-Forschungen“ bezw. der „Begleitworte“ dritter Abschnitt: Die hydrographischen Verhältnisse des Bodensees. *Schriften Ver. f. die Gesch. des Bodensees u. seiner Umgebung, Lindau*, 1893, 22, Bodensee-Forschungen, 59—103. †. \* 1 : 50 000 in 2 Blättern.

d. *Biologische Geographie.*

- Beyer**, E., Zur Verbreitung der Thierformen der arktischen Region in Europa während der Diluvialzeit. *Ber. d. Wetterauischen Ges. f. d. gesammte Naturkunde, Hanau a. M.*, 1892—1895, 1—76. \*
- Cornevin**, Ch., Voyage zootechnique dans l'Europe centrale et orientale. 103 pag. Lyon, 1895. Paris, J. B. Baillièrre et fils.
- Roth**, E., Zur Verbreitung der Thierformen der arktischen Region in Europa während der Diluvialzeit. *Die Natur, Halle a. S.*, 1895, 44, 517—518.
- Schnelder**, Gust., Die Flora des Riesens- und Isergebirges im Vergleich mit anderen europäischen Florengebieten, insbesondere ihre Beziehungen zur skandinavischen und Alpenflora. *Der Wanderer im Riesengebirge, Hirschberg*, 1895, 15, 111—114 u. 4 pag. Beilage.
- Zeppelin**, Comte Eberhard de, Les observations du Dr. Hofer sur le plankton dans le lac de Constance. *Bibliothèque universelle. Archives des Sc. Phys. et Nat., Genève*, 1895, III. Période, 34, 458—460.

e. *Anthropogeographie.*

- Abartiague**, Lewy d', Le question basque. *C.-R. Ass. Franç. Avancement Sc., Paris*, 1895, 24, I, 385—387.
- Krause**, Ernst H. L., Die Nähr- und Gespinstpflanzen der vorgeschichtlichen Europäer. *Globus, Braunschweig*, 1895, 68, 80—82.
- Kobelt**, W., Die Ethnographie Europas. II. *Ber. über die Senckenbergische naturf. Ges. Frankfurt a. Main*, 1895, 19—30.
- Meyners d'Estrey**, Les Peuples Baltiques, d'après C. C. Uhlenbeck. *Rev. de G., Paris*, 1895, 37, 450—453.
- Montelius**, Oscar, Zur ältesten Geschichte des Wohnhauses in Europa, speciell im Norden. *Arch. f. Anthropol., Braunschweig*, 1895, 23, 451—465.
- Morasso**, Mario, L'origine delle razze europee. *Arch. Antropol. e Etnol., Firenze*, 1895, 25, 269—281.
- Schmidt**, Emil, Sergis Theorie einer Pygmäenbevölkerung in Europa. *Globus, Braunschweig*, 1895, 67, 65—66.
- Wilser**, Ureuropäische Menschenrassen. *Correspondenz-Blatt d. D. Ges. f. Anthropol., Ethnol. u. Urgesch., Berlin*, 1895, 26, 64—65.

**Textilindustrie**, Die — Europas. *D. Rundschau f. G. u. Statistik, Wien*, 1895, 17, 228—229. \* 1 : 15 000 000.

f. *Historische Geographie.*

- Cartellieri**, Alexander, Beiträge zur kirchlichen Geographie und Statistik. (Avellino, Avlona, Valanea, Butrinto.) *Z. f. d. Gesch. d. Oberrheins, Karlsruhe*, 1895, N. Folge 10, 361—375.

*Bibliotheca Geographica.* 1895.

- Grottenfeld, K.**, Aithikos Istrialaisen matkakertomus Suomesta ja Pohjoismaista. [Die Reisebeschreibung Aethicus' von Istrien nach Finland und dem Norden.] *Valvoja*, 1895, 166—177.
- Kegel, G. v.**, Von der Drei-Kaiser-Ecke in Oberschlesien. Historisch-geographische Skizze. 21 pag. ††. Kattowitz, 1894, G. Siwinna. M. o.60.
- Reiseleben**, Ein Beitrag zum mittelalterlichen —. [Nach Rudolph Kleinpaul.] *Arch. f. Post u. Telegraphic, Berlin*, 1895, 23, 616—618.
- Sepp**, Name des Bodensees. *Schriften Ver. f. die Geschichte des Bodensees u. seiner Umgebung, Lindau*, 1894, 23, 68—69.

## g. Reiseführer.

- Bodensee**, Der — u. seine Umgebungen. Ein Führer für Fremde u. Einheimische. 6. Aufl. VI-162 pag. \*. 2 Panoramen u. Uebersichtskärtchen. Lindau, 1895. J. Th. Stettner. Kart. M. 2. 12.
- Cassell's complete pocket-guide to Europe**. rev. and enl. edition for 1895; planned and ed. by Edmund Clarence Stedman, comp. by Edward King. 24-503 pag. 12 blank pages. New York, 1895, Cassell Pub. Co. leath., \$ 1.50. 24.
- Feller's Karlsbad railway-guide for English and American travellers**. Summer 1895. Most direct and shortest routes from Karlsbad to the principal and most frequented places of Central-Europe, together with a list of hôtels. III-58 pag. Karlsbad, 1895, H. Feller. Kart. M. o.50. 16.
- Lindley, Percy**, The Great Eastern Railway Company's Tourist-Guide to the Continent. 158 pag. ††. plans. maps. London, 1895, P. Lindley. 6 d.
- Satchel guide for the vacation tourist in Europe**. Ed. for 1895, rev. to date. Maps. Boston, 1895, Houghton, Mifflin & Co. flex. roan, net, \$ 1.50. — London, 1895, Gay and Bird. net, 6 s. 6 d. 16.

## h. Karten.

- Babirecki, Jan**, Mapa Rzeczypospolitej Polski, z przydaniem Kart oryentacyjnych trzech podziałów i Ks. Warszawskiego. [Karte der Republik Polen mit Kärtchen der drei Theilungen Polens u. d. Fürst. Warschau.] Krakau, 1895. Fol.
- Bismarok, Otto**, Kartenskizzen für den Unterricht in der Erdkunde. I. Kurs. Mitteleuropa. 2. Aufl. 11 farbige Blätter. Wittenberg, 1895, R. Herrosé. M. 1.20. 4.
- Carte Géologique Internationale de l'Europe**, sous la direction des M. M. Beyrich et Hauchecorne. 1 : 1 500 000. 49 feuilles à 51 × 57 cm. Farbendruck. Lief. 1. (6 Blatt.) Berlin, 1894, D. Reimer in Komm. M. 14. (Die kompl. Karte M. 110.) Einzelne Blätter à M. 4.
- Debes, E.**, Zeichenatlas. Ausgabe B zum Gebrauch im geographischen Unterricht auf den Mittelstufen höherer Lehranstalten. In Verbindung mit R. Lehmann herausg. Abteilung 3: Länder Mitteleuropas. 12 farb. Karten. Leipzig, 1895, H. Wagner & F. Debes. M. o.50. 4.
- Dubois, Marcel**, et E. Sieurin, Cartes d'étude pour servir à l'enseignement de la géographie. II: Europe. 4 pag. 129 cartes et cartons. Paris, 1895, G. Masson. 4.
- Europa iskolai falitérképe**. (Politikai Kiadás.) A vallás és közoktatásügyi m. kir. minister megbizásából tervezte és rajzolta Kogutovicz Manó. II. javított kiadás. [Schul-Wandkarte von Europa. Im Auftrage des königl. ung. Kultus- und Unterrichtsministers entworfen und gezeichnet von Eman. Kogutovicz. IIte verbesserte Auflage.]
- Europe**, Nouvelle carte physique et politique de l'—. 4<sup>e</sup> édition. En chromolithographie. 175 × 225 cm. Bruxelles, Callewart frères. Montée sur toile, avec bâtons et vernie. Fr. 25.
- , Nouvelle carte politique et commerciale de l'—, indiquant toutes les communications maritimes et les principales lignes de chemins de fer. 1 : 6 000 000. En chromo. Paris, 1895, J. Dosseray, Gadola et Cie, successeurs. Fr. 2. Fol.

- Flemming, M.**, u. **G. Merkel**, Kleiner Atlas der Eisenbahnen v. Mitteleuropa. In 61 nach politischen Gebieten getrennten Specialkarten, nebst alphabetisch geordneten Stationsregistern mit Angabe der Abfertigungs- u. sonstigen Befugnisse im Eisenbahngüterverkehr u. Zollstationen. Neu bearbeitet u. vervollständigt v. —. 13. Aufl. 1. Abth. Deutschland u. Schweiz. IV-34 pag. 21\*. Leipzig, 1895, A. Duncker. Kart. M. 3. 4.
- Gaebler, Ed.**, Schulwandkarte des Deutschen Reichs, der Niederlande, von Belgien, der Schweiz u. der deutsch-österreichischen Länder. Politisch. 6. Aufl. Neue Bearbeitung 1894. 1: 800 000. 6 Blatt à 56 × 99 cm. Farbendruck. Leipzig, 1895, G. Lang. M. 14. Auf Leinw. m. Stäben oder in Mappe M. 22.
- , **Ed.**, Politische Schulwandkarte v. Europa (für einfache Landschulen). 1: 3 200 000. 3. Aufl. 4 Blatt à 70 × 79,5 cm. Farbendruck u. kolor. Leipzig, 1895, G. Lang. M. 8. Auf Leinw. in Mappe od. mit Stäben M. 16.
- , **Ed.**, Schulwandkarte von Europa. Physikalische Ausgabe. 5. Aufl. 1: 3 200 000. Neue Bearbeitung 1895. Mit deutscher Uebersetzung. 9 Blatt à 61,5 × 65 cm. Farbendruck. Leipzig, 1895, G. Lang. M. 14. Auf Leinw. mit Stäben oder in Mappe M. 22.
- , **Ed.**, Schul-Wandkarte v. Europa. Politische Ausgabe. 1: 3 200 000. 9 Blatt à 61,5 × 65 cm. Farbendruck. Leipzig, 1895, G. Lang. M. 14. Auf Leinw. mit Stäben oder in Mappe M. 22.
- Geschäfts- und Reisekarte**, Praktische — sämtlicher Staaten v. Europa, enth. die europäischen Schifffahrtslinien u. alle bestehenden, sowie die wichtigsten im Bau befindlichen Eisenbahnen. Mit Tabellen der politischen Eintheilung der Staaten u. Angabe der Zonenzeiten. Neue Ausg. 1895. Revidirt unter Red. v. K. Peucker. 1: 4 600 000. 95 × 126 cm. 4 Blatt. Farbendruck. Wien, 1895, Artaria & Co. Zusammengeklebt in Mappe M. 4. Auf Leinw. in Etui M. 8. Mit Stäben M. 10.
- Gustawicz, Branislaw**, Europa w drugiej połowie XVI w. [Europa in der zweiten Hälfte des XVI. Jhts.] Wandkarte 1: 2 500 000. Krakau, 1895.
- Haardt, V. v.**, Uebersichtskarte v. Europa für den Schulgebrauch u. das Selbststudium bearbeitet. Ausgeführt in Ed. Hölzel's geograph. Institut in Wien. 1: 3 000 000. 16 Blatt à 47 × 53,5 cm. Farbendruck. Wien, 1895, F. Hölzel. M. 15. Auf Leinw. in Mappe M. 22.50. Mit Stäben M. 27.
- Kooh, W.**, Eisenbahn- u. Verkehrs-Atlas v. Europa. In 11 Abtheilungen. Mit 1 Uebersichtskarte u. einem alphabetischen Stations- u. Ortsverzeichniss zu jeder Abth. Lief. 14. Abth. I. Deutschland. 7. Lief. 4 farb. Blätter à 27,5 × 40,5 cm. — Lief. 15. Dasselbe. 8. Lief. VII-167 pag. 2\*. Leipzig-Neustadt, 1895, Opitz & Böhme. à M. 1. (1. Abth. kompl. M. 8. Geb. M. 10.)
- Kühn, G.**, u. **Chr. Peip**, Neuer Schulatlas in 3 Heften. 2. Europa. 12 Karten-seiten m. 4 pag. illustr. Text. Gera, 1895, Th. Hofmann. M. 0.50. 4.
- Kuhnert, M.**, Physikalische Schulwandkarte von Europa. In Verbindung mit G. Leopoldt gezeichnet. 1: 3 000 000. 6 Blatt à 82,5 × 59,5 cm. Farbendruck. Dresden, 1895, A. Müller, Fröbelhaus. M. 16. Auf Leinw. mit Stäben M. 22.
- Maafs, Alb.**, Eisenbahnkarte des östlichen Europa mit besonderer Berücksichtigung des russischen Reiches, nach amtlichen Quellen bearbeitet von der Ost-Europäischen Tarif-Rundschau, herausg. von —, vormals Joh. Pohl u. Bohuslaw Widimský. 6. Aufl. 1: 2 500 000. 4 Blatt à 57 × 62 cm. Farbendruck. Wien, 1895, R. Lechner's Sort. in Komm. M. 10.
- Márki, Sándor**, Europa a magyarok honfoglalása és a frank birodalom szétbomlása idejében. (Térkép. 1: 4 000 000.) [Europa zur Zeit der Landeseroberung durch die Magyaren und des Zerfalles des fränkischen Reichs. (Masstab 1: 4,000 000.)] Gezeichnet von Eman. Kogutovicz. Auf Leinwand gezogen in Schutzhülle F. 7.50. Auf Leinwand gezogen mit Leisten F. 9.

- Mittel-Europa**, Topographische Spezialkarte von —. 1 : 200 000 Herausgeg. v. d. kartographischen Abtheilung der königl. Preuss. Landesaufnahme. 180. Johannisburg. — 199. Kulm. — 200. Graudenz. — 227. Bromberg. — 367. Hirschberg. — 416. Diekirch. — 422. Hof. — 449. Darmstadt. — 451. Bamberg. — 452. Bayreuth. — 508. Karlsruhe i. B. — 536. Luneville. — 537. St. Dié. — 538. Strassburg i. E. Berlin, 1895.
- , Uebersichtsblatt zur topographischen Spezialkarte von — im Massstabe 1 : 200 000, herausgeg. v. d. Kartographischen Abtheilung der Königl. Preuss. Landesaufnahme. [Darstellend die 1895 veröffentlichten Blätter.] Berlin, 1895.
- , Neue Generalkarte von —. 1 : 200 000. Herausg. vom k. u. k. militär-geograph. Institut in Wien. 30/47. Bruneck. — 31/46. Triest. — 31/47. Hofgastein. — 31/50. Pilsen. — 32/45. Pola. — 32/47. Klagenfurt. — 33/44. Zara. — 33/45. Zengg. — 33/46. Cilli. — 34/43. Insel Lissa. — 34/44. Spalato. — 34/45. Kostajnica. — 35/43. Mostar. — 35/45. Banjaluka. — 35/51. Breslau. — 36/42. Cattaro. — 36/43. Ragusa. — 36/44. Serajevo. — 36/45. Brod. — 40/46. Lugos. — 40/47. Groszwardein. — 45/48. Mogilew. — 47/46. Tatar-Bunar. — 47/47. Bendery. — 48/46. Odessa. — 48/47. Katarizy. à 57 × 35,5 cm. Farbendr. Wien, 1894-95, R. Lechner. à Blatt M. 1.20. Auf Leinw. M. 2.
- Nietmann, W.**, Atlas der Eisenbahnen des Deutschen Reiches, Oesterreich-Ungarns u. der Schweiz. Dargestellt in 32 nach politischen Gebieten u. Provinzen getrennten (farb.) Spezialkarten, 4 (farb.) Uebersichtskarten (in qu. gr. 4°) u. einem vollständigen Stationsverzeichniss. 14. Aufl. 133 pag. Colmar, 1895. (München, C. Uebelens Nachf.) Geb. in Leinw. M. 6.
- Schierbeek, H.**, Europa. [Wandkaart.] 1 : 3 275 000. 3<sup>e</sup> druk. 6 bldn gekl. lithogr Groningen, J. B. Wolters. F. 15.
- Schrader, F., F. Prudent et E. Antoine**, Atlas de Géographie moderne. Cartes. No. 6. Europe physique. Paris, 1895, Hachette et Ce.
- , F., F. — et E. —, Atlas de Géographie moderne. Cartes. No. 27. Europe centrale (région du Nord-Ouest et pays rhénans). Paris, 1895, Hachette et Ce.
- Sohr, K.**, Eisenbahn- u. Dampfschiffrouuten-Karte v. Europa. 1 : 5 000 000. 28. Aufl. 74 × 92 cm. 2 Blatt. Farbendruck. Glogau, 1895, C. Flemming. M. 2. Auf Leinw. in Leinw.-Karton M. 4.
- Strassenkarte** von Süd-Ost-Bayern u. Nordtirol. Herausg. vom Haupt-Consulat München der allg. Radfahrer-Union. 1 : 250 000. 77 × 83 cm. Farbendruck. München, 1895, Literar.-artistische Anstalt. Auf Leinw. M. 5.
- Strassenprofilkarte**, Deutsche — für Radfahrer. Unter Mitwirkung der Gauverbände des deutschen Radfahrerbundes u. Consulate der allgemeinen Radfahrer-Union bearb. 1 : 300 000. à 30,5 × 37,5 cm. Photolith. u. Farbendr. Blatt 6. Greifswald. — 60. Pilsen (Tabor). — 61. Iglau. — 62. Olmütz. — 69. Budweis. — 70. Znaim. — 71. Brünn (Lundenburg). Leipzig, 1895, J. C. Hinrichs' in Komm. Auf Leinw. in Etui à M. 1.50.
- Vaquez, L.**, Tableaux muraux. Tableau 13 bis (verso): Europe historique et France contemporaine, à l'échelle de 1 : 3 704 000. Paris, 1895, A. Colin et Ce.

## B. Deutsches Reich.

### a. Landeskunde und Chorographie.

- Ackermann, Karl**, Bibliotheca hassiaca. Repertorium der landeskundlichen Litteratur für den preufs. Reg.-Bez. Kassel, das ehemalige Kurfürstenthum Hessen. 6. Nachtrag. 21 pag. Kassel, 1895, Selbstverlag (Ständeplatz 15). M. 0.75.
- , Karl, Bibliotheca hassiaca. Autoren-Register für den Haupttheil u. die Nachträge I VI. 18 pag. Kassel, 1895, Selbstverlag (Ständeplatz 15). M. 0.50.
- , Karl, Die landeskundliche Litteratur für Hessen. 6. Nachtrag. *Abh. u. Ber. Ver. f. Naturk. Kassel* 1894-95, Kassel, 1895, 40. 39 pag.

- Albrecht, J. Butters, F. A. Finger u. A.**, Bilder aus den neuen Reichslanden u. aus dem südwestlichen Deutschland. Bearbeitet von —. Wohlfeile (Titel-) Ausgabe. (Unser deutsches Land u. Volk.) VI-454 pag. ††. 2\*. Leipzig, (1880) 1895, Otto Spamer. M. 2.50. Geb. in Leinw. M. 3.50.
- Allemagne**, Souvenirs d'—. 223 pag. Paris, 1893, Charles. Fr. 2. 16.
- Ambrassat, A.**, Heimatskunde der Prov. Westpreußen. 34 pag. ††. \*. Danzig, 1895, A. W. Kafemann. M. 0.25.
- Badeni, Jan**, Luzyce. [Lausitz.] *Przeegl. powszechny, Krakau*, 48, 251—271, 379—398.
- Baloh, Thomas Willing**, Some Facts about Alsace and Lorraine. *B. G. Club Philadelphia*, 1895, 1, 125—140. ††. \*.
- Berger, K.**, Die Ost-Sudeten. I. Teil. 17. J.-Ber. der Staatsrealschule in Jägerndorf, 1894. 34 pag. \*.
- Biernatzki, Johs., L. Ernst, G. A. Lincke, Carl Blasendorf u. Bernh. Ohlert**, Bilder aus den deutschen Küstenländern der Ostsee. Bearbeitet von —. Wohlfeile (Titel-) Ausgabe. (Unser deutsches Land u. Volk.) VIII-518 pag. ††. 3\*. Leipzig, (1882) 1895, Otto Spamer. M. 2. Geb. in Leinw. M. 3.
- Blondel, Berlin**. *B. S. G. Lille*, 1895, 23, 366—375.
- , Berlin et les Berlinois. *B. Union G. du Nord de la France, Douai*, 1895, 16, 193—203.
- , G., La ville de Berlin et son développement économique et commercial. *B. S. G. Comm. Paris*, 1895, 17, 573—588.
- Borgmann, H.**, Das Schwalmthal und seine Bewohner. *Correspondenz-Blatt d. D. Ges. f. Anthropol., Ethnol. u. Urgesch., München*, 1895, 26, 126—130.
- Brockmann, E.**, Geographie für die Schulen des Reg.-Bez. Münster. 2. Aufl. 61 pag. \*. Arnsberg, 1895, J. Stahl. M. 0.35.
- Brust, G., u. H. Berdrow**, Das deutsche Reich. (Geographie für mehrklassige Volksschulen. Unter besonderer Berücksichtigung des praktischen Lebens bearbeitet. 3 Teile. 2. Aufl. Teil 1.) II-58-12 pag. ††. 12\*. Leipzig, 1895, J. Klinkhardt. M. 0.30.
- Bube, Wilh.**, Der Reg.-Bez. Lüneburg. Ein Hilfsbuch für den heimatkundlichen Unterricht. V-52 pag. Lüneburg, 1895, Herold & Wahlstab.
- Buohenau, Franz**, Naturwissenschaftlich-geographische Litteratur über das nordwestl. Deutschland. *Abh. herausg. v. naturw. Ver. Bremen*, 1895, 13, 342—347.
- Bulius**, Eine Fahrt durch den Kaiser-Wilhelm-Kanal, die neue Wasserstrasse zwischen der Nord- u. Ostsee. 15 pag. \*. Breslau, 1895, J. Max. M. 0.40.
- Burmann, Karl**, Bilder aus dem Gebirge u. Berglande von Schlesien u. den Ebenen in Posen von der Oder bis zur Weichsel. Herausg. von —. Wohlfeile (Titel-) Ausg. (Unser deutsches Land u. Volk.) ††. \*. Leipzig, (1884) 1895, Otto Spamer. M. 2. Geb. in Leinw. M. 3.
- Callier, Edmund**, Kruszwica. [Kruschwitz.] 170 pag. [Sep. Abdr. aus „*Dziennik Kujawski*“.] Inowrazlaw, 1895.
- Callsen, J. J.**, Angeln u. der Westen. Beschreibung der Kreise Flensburg u. Schleswig für Schule u. Haus. VIII-85 pag. Flensburg, 1895, A. Westphalen. M. 1.25. Ausg. mit Karte M. 1.50.
- Crepy, Aug.**, Les excursions de la société de géographie de Lille en 1895. Du 9 au 25 août. La Suisse, Strasbourg, Metz. *B. S. G. Lille*, 1895, 24, 243—267. ††.
- Dincklage-Campe, F. Frh. v.**, Helgoland. Unsere Reichsinsel. 15 Fotobilder in photographischem Kunstdruck, aufgenommen u. ausgeführt von E. Mertens & Co. 26 pag. Berlin, 1894, C. Skopnik. Geb. in Leinw. M. 20. Mit 15 Chromobildern in Celluloidband M. 40. Fol.
- Dreesen, Wilh., u. Alex. Kleye**, Schlesier-Land im Bilde, nach Original-Aufnahmen von —. 87 Ansichten auf 26 Tafeln in Lichtdruck. III pag. Text. Breslau, 1895, F. Hirt. In Leinw.-Mappe M. 20. Fol.

- Ehrecke, G.**, u. **F. Hammermann**, Heimatkunde des Königreichs Sachsen. (Beigabe zum deutschen Lesebuch für mehrklassige Volksschulen.) 57 pag. Berlin, 1895, E. S. Mittler & Sohn. M. 0.50. Für die Abnehmer des 1. Teils des Lesebuchs unentgeltlich.
- Fernaux-Defrance**, Les excursions de la société de géographie de Lille en 1895. Luxembourg—Bords du Rhin. Excursion du 15 au 20 juin 1895. *B. S. G. Lille*, 1895, 24, 32—39.
- Fofs, R.**, Das deutsche Gebirgsland. Eine geographische Skizze. V-85pag. Berlin, 1895, E. S. Mittler & Sohn. M. 1.
- Friedel, Ernst**, u. **Oskar Schwebel**, Bilder aus der Mark Brandenburg, vornehmlich der Reichshauptstadt. Bearbeitet von —. (Unser deutsches Land u. Volk.) Wohlfeile (Titel-) Ausgabe. Mit Illustr., einem Plane u. einer Ansicht Berlins aus der Vogelschau, nebst Karte der Mark Brandenburg. IX-522 pag. Leipzig, (1882) 1895, Otto Spamer. M. 2.50. Geb. in Leinw. M. 3.50.
- Gebauer, Heinr.**, Bilder aus dem sächsischen Berglande, der Oberlausitz u. den Ebenen an der Elbe, Elster u. Saale. Herausg. von —. Wohlfeile (Titel-) Ausg. (Unser deutsches Land u. Volk.) X-532 pag. ††. \*. Leipzig, (1883) 1895, Otto Spamer. M. 2.50. Geb. in Leinw. M. 3.50.
- Geyer, Bernh.**, Geographie für die Schulen des Reg.-Bez. Arnberg. 56 pag. \*. Arnberg, 1895, J. Stahl. M. 0.35.
- Gild, A.**, Landeskunde der Provinz Hessen-Nassau. Zunächst zur Ergänzung der Schulgeographie von E. v. Seydlitz herausg. Mit einem Bilderanhang. 2. Auflage. 46 pag. Breslau, 1895, F. Hirt. Kart. M. 0.40.
- Gloy, A.**, Geschichte u. Topographie des Kirchspiels Hademarschen. VII-192 pag. ††. 2 \*. Kiel, 1895, Lipsius & Tischer in Komm. M. 2.50.
- Götz, Wilh.**, Die Bayerischen Alpen. *Z. f. Schul-G., Wien*, 1895, 16, 102—106.
- , **Wilh.**, Geographisch-historisches Handbuch von Bayern. Unter Beteiligung von J. M. Forster verf. 5.—24. Heft. 1. Bd. VIII-900 pag. u. 2. Bd. pag. 1—24. ††. München, 1895, G. Franz. à M. 0.50. 1. Bd. kplt. geb. in Leinw. M. 13.50.
- Gottschall, Rudolf** von, Sommerbilder von der Insel Rügen. *Westermanns Illustr. D. Monatshefte, Braunschweig*, 1894, 76, 465—481. ††.
- Haackmann, W.**, Neue Schulgeographie. Unter Berücksichtigung der dialogischen Unterrichtsform verfasst. Heft 2. Norddeutschland. VII-136 pag. Düsseldorf, 1895, L. Schwann. M. 1.80.
- , **W.**, Neue Schulgeographie. Unter Berücksichtigung der dialogischen Unterrichtsform verfasst. Heft 3: Süddeutschland (einschl. Oesterreichs u. der Schweiz), nebst einer Ueberschau über das Deutsche Reich. IV-144 pag. Düsseldorf, 1895, L. Schwann. M. 1.80.
- Helgoland**. Ein Geleit- und Gedenkbuch. (Städtebilder u. Landschaften aus aller Welt. Red.: Karl P. Geuter. Nr. 152 u. 153.) 76 pag. ††. Linz, 1895, Städtebilder-Verlag. M. 1.
- Herold, Hugo**, Von Berlin nach Potsdam. *Vom Fels zum Meer, Stuttgart*, 1895, II, 453—458. ††.
- Kirohhoff, A.**, Der Kiffhäuser. *Aus allen Weltteilen, Leipzig*, 1895, 26, 631—634. \*.
- , **A.**, Die Lagenverhältnisse von Erfurt. Festvortrag. *Jb. K. Ac. gemeinn. Wissensch. zu Erfurt*, 1895, 21, 25—42. — *M. Ver. E. Halle a. S.*, 1895, 1—12. — *Arch. f. Landes- u. Volkskunde der Prov. Sachsen, Halle a. S.*, 1895, 6, 1—12. — 18 pag. Erfurt, 1895, C. Villaret. M. 0.60.
- Köppen, Fedor v.**, Bilder aus der schwäbisch-bayerischen Hochfläche, den Neckar- u. Maingegenden. Herausg. von —. Wohlfeile (Titel-) Ausg. (Unser deutsches Land u. Volk.) VIII-376 pag. ††. 2 \*. Leipzig, (1878) 1895, Otto Spamer. M. 2. Geb. in Leinw. M. 3.
- Köstler, Karl**, Handbuch zur Gebiets- und Ortskunde des Königreichs Bayern, mit Unterstützung des kgl. bayer. Ministeriums des Innern für Kirchen- u. Schulangelegenheiten u. des kgl. bayer. Kriegsministeriums herausg. I. Abschn. Urgeschichte u. Römerherrschaft bis zum Auftreten der Bajoarier. XVI-152 pag. \*. München, 1895, J. Lindauer. M. 10.



- Krieger**, Alb., Topographisches Wörterbuch des Grossherzogt. Baden. Herausg. v. der badischen historischen Kommission. 3. Abtlg. pag. 321—480. Heidelberg, 1895, C. Winter. M. 5.
- Küspert**, J. F., Kleine Geographie u. Geschichte v. Bayern. Für die Hand der Schüler bearbeitet. 2. Aufl. 25 pag. Wunsiedel, H. Dressel. M. 0.20.
- Küsser**, A., Alt- u. Jung-Regensburg. Mit 4 Vollbildern u. zahlr. Text-Illustrationen nach Originalzeichnungen v. Jul. Widmann u. Heinr. Werk. 2 Teile in 1 Band. 66 u. 35 pag. †. \*. Regensburg, 1895, W. Wunderling. M. 1,50. Geb. M. 2,30.
- Landeskunde**, Die wissenschaftliche — von Deutschland. *Z. f. Schul-G., Wien*, 1895, 16, 108—113.
- Lange**, Wilh. Chr., Land und Leute auf der Schwalm. [Aus: „Festschrift der XXVI. Jahresversammlung der deutschen anthropologischen Gesellschaft.“] 50 pag. Mit 1 eingedruckten Grundriss. Cassel, 1895, Th. G. Fischer & Co. M. 1. 4.
- Lohmann**, F. W. Otto, Bilder aus den deutschen Nordseeküsten u. aus dem westlichen Tiefland. Herausg. von —. Wohlfeile (Titel-) Ausg. (Unser deutsches Land u. Volk.) VIII-484 pag. ††. 2 \*. Leipzig, (1885) 1895, Otto Spamer. M. 2. Geb. in Leinw. M. 3.
- , O., Ein Ausflug in das Winterberggebiet. *Ueber Berg u. Thal, Dresden*, 1895, 18, 197—201. ††.
- Lehrmann**, C., u. L. Müller, Heimatskunde der Kreise Aschersleben, Calbe, Oschersleben u. Wanzleben. IV-80 pag. \*. Stassfurt, 1895, R. Weicke. M. 0,50.
- Lettermann**, W., und L. Wagner, Der Kleeberger Zug. Ein Beitrag zur Geographie des östlichen Taunus. *Ber. Oberhessischen Ges. f. Natur- u. Heilkunde, Giessen*, 1895, 30, 209—214.
- Lingke**, A., Freiberg in Sachsen. *Aus allen Welttheilen, Leipzig*, 1895, 26, 195—201.
- Litteratur-Bericht** zur Landes- und Volkskunde der Provinz Sachsen nebst angrenzenden Landesteilen. *M. Ver. E. Halle a. S.*, 1895, 147—184. — *Arch. f. Landes- u. Volkskunde der Prov. Sachsen, Halle a. S.*, 1895, 5, 147—184.
- Lungwitz**, O., u. F. M. Schröter, Landeskunde des Königreichs Sachsen. Mit vielen Holzschnitten, Profilen u. Kärtchen. 3. Aufl. 32 pag. Breslau, 1895, F. Hirt. Kart. M. 0,30.
- Martin**, J., Diluvialstudien. II. Das Haupteis ein baltischer Strom. III. Vergleichende Untersuchungen über das Diluvium im Westen der Weser. I. Heimat der Geschiebe. *J.-Ber. Naturw. Ver. Osnabrück*, 1895, 10, 1—70, 185—240. 2 \*.
- Masuren**, Beiträge zur Kunde von —. Im Namen des Vereins für Kunde Masurens herausg. von M. Ger ss. Jahrg. 1. Band 1. VIII-52 u. 4 pag. 1 Bildnis. Lötzen, 1895, E. v. Szymanski in Komm. M. 1.
- Mehlis**, C., Bilder aus den Landschaften des Mittelrheins. Herausg. von —. Wohlfeile (Titel-) Ausg. (Unser deutsches Land u. Volk.) VIII-320 pag. ††. \*. Leipzig, (1881) 1895, Otto Spamer. M. 2. Geb. in Leinw. M. 3.
- Meltzen**, A., Der Boden und die landwirthschaftlichen Verhältnisse des Preussischen Staates. Im Auftrage des Kgl. Ministeriums der Finanzen u. des Kgl. Ministeriums für Landwirthschaft, Domainen und Forsten. Fünfter Band. (Nach dem Gebietsumfange der Gegenwart.) XX-564-317 pag. Berlin, 1894, Parey. M. 15.
- Mentzel**, E., Marburg. *Westermanns Illustr. D. Monatshefte, Braunschweig*, 1895, 78, 305—314, 458—473. ††.
- Neubaur**, Paul, Bremen. *Westermanns Illustr. D. Monatshefte, Braunschweig*, 1895, 78, 609—630, 711—741. ††. 3 †.
- Neustadt**, Heimatskunde. Der Kreis — in Oberschlesien u. das Wissenswerteste von der Provinz Schlesien. Ein Hilfsbüchlein für den geographischen Unterricht in der Mittelklasse. Bearbeitet von einem Elementarlehrer. Ausgabe für Schüler. 3. Aufl. 16 pag. \*. Neustadt O./Schl., 1895, Frz. Heinisch. M. 0,20.

- Niessen, Jos.**, Heimatkunde des Kreises Kempen. VIII-112 pag. \*. Crereid, 1894, Hoffmann & van Acken. M. 1,25.
- North Sea and Baltic Canal.** *J. R. United Service I.*, 1895, 39, 623—633. ††. \*.
- Nover, J.**, Bilder vom Niederrhein. Bearbeitet von —. Wohlfeile (Titel-) Ausg. (Unser deutsches Land u. Volk.) VIII-414 pag. ††. \*. Leipzig, (1882) 1895, Otto Spamer. M. 2. Geb. in Leinw. M. 3.
- Pahde, Adf.**, Landeskunde der preussischen Rheinprovinz. Zunächst zur Ergänzung der Schulgeographie von E. v. Seydlitz herausg. 2. Auflage. 56 pag. ††. Karten. Breslau, 1894, F. Hirt. M. 0,50.
- Partsch, J.**, Litteratur der Landes- und Volkskunde der Provinz Schlesien. Zusammengestellt von —. Heft 3. *J.-Ber. Schles (Ges. f. vaterländ. Cultur, Breslau)*, 1895, 72, *Ergänzungsheft*, 161—265.
- Pilk, Georg, Liebenthal.** *Ueber Berg u. Thal, Dresden*, 1895, 18, 159—164. ††.
- Porsohke, Ed.**, Kleine Heimatkunde vom Kreise Solingen. 68 pag. Wald-Solingen, 1895, Vossen. Geb. M. 0,50.
- Raabe, Wilh.**, Mecklenburgische Vaterlandskunde. 2. Aufl., gänzlich umgearb. u. bis zur Gegenwart verb. u. vervollständigt v. Gust. Quade. 3. Bd. XII-915 pag. Wismar, 1895, Hinstorff's Verl. M. 8. Geb. in Halbfrz. M. 11.
- Rogel, Fritz**, Thüringen. Ein geograph. Handbuch. II. Teil: Biographie. 2. Buch: Die Bewohner. Thüringens Bewohner in vorgeschichtlicher Zeit. Thüringens Bewohner in geschichtlicher Zeit. Die heutige Bevölkerung Thüringens in anthropologischer Hinsicht. Die Sprache (bearbeitet v. L. Hertel). Volkstümliches in Sitte u. Brauch, Glaube u. Dichtung, Kleidung, Wohnung u. Kost. XII u. pag. 381—840. ††. Jena, 1895, G. Fischer. M. 9.
- Relling, H.**, Das Gebiet der drei Gleichen, Wandersleben u. Umgebung. Beschreibung der geologischen Verhältnisse u. deren Einfluss auf Bodenbeschaffenheit u. Oberflächengestalt. 23 pag. ††. Dessau, 1895, R. Kahle. M. 0,40.
- Ricchiari, Giuseppe**, La regione Germanica. (La Terra, diretta da G. Marinelli. Vol. III, 191—236.) Milano, 1894, Vallardi.
- Richter, J. W. Otto**, Bilder aus dem westlichen Mitteldeutschland. Herausg. von —. Wohlfeile (Titel-) Ausgabe. (Unser deutsches Land u. Volk.) X-436 pag. ††. 2 \*. Leipzig, (1883) 1895, Otto Spamer. M. 2. Geb. in Leinw. M. 3.
- Rücker, Jul.**, Heimatkunde. Der Kreis Brieg u. das Wichtigste von der Provinz Schlesien. Geographie u. Geschichte. Hilfsmittel für den ersten geographischen u. geschichtlichen Unterricht. Mit einer Karte v. Schlesien. 3. Aufl. 20 pag. ††. Leobschütz, 1895, C. Kothe's Erben. M. 0,20.
- , Jul., Dasselbe. Der Kreis Falkenberg. 2. Aufl. 20 pag. Leobschütz, 1895, C. Kothe's Erben. M. 0,20.
- , Jul., Dasselbe. Der Kreis Gleiwitz. 5. Aufl. 20 pag. Leobschütz, 1895, C. Kothe's Erben. M. 0,20.
- , Jul., Dasselbe. Der Kreis Kattowitz. 4. Aufl. 20 pag. Leobschütz, 1895, C. Kothe's Erben. M. 0,20.
- , Jul., Dasselbe. Der Kreis Kreuzburg. 2. Aufl. 20 pag. Leobschütz, 1895, C. Kothe's Erben. M. 0,20.
- , Jul., Dasselbe. Der Kreis Leobschütz. 3. Aufl. 20 pag. Leobschütz, 1895, C. Kothe's Erben. M. 0,20.
- , Jul., Dasselbe. Der Kreis Pless. 2. Aufl. 20 pag. Leobschütz, 1895, C. Kothe's Erben. M. 0,20.
- Sachsen**, Heimatkunde der Stadt Weissenfels u. zugleich Leitfaden für den Unterricht in der Geographie der Provinz —. Herausg. von einer Kommission des Weissenfeler „Lehrervereins“. IV-44 pag. 2 \*. Weissenfels, 1895, M. Lehmsstedt. M. 0,30.
- Schiffels, Jos.**, Handbuch für den Unterricht in der Geographie. Zunächst zum Gebrauch für Lehrer an Volksschulen bearbeitet u. herausg. Band 1: Deutschland. X-287 pag. Trier, 1895, H. Stephanus. M. 1,80. Geb. in Leinw. M. 2,30.

- Sohjerner**, Wilhelm, Aachen und seine Umgebung. Eine geographische Skizze. Oster-Progr. 1895 d. Kgl. Kaiser Wilhelms-Gymnasiums. IV-80 pag. Aachen, 1895, Druck v. C. H. Georgi. — Aachen, 1895, C. Mayer. M. 1,20.
- Scholz**, J., Geographische Bilder von Ziegenhals und Umgegend mit Einschluss des Altvatergebirges (dabei sämtliche Kurorte in diesem Gebiete). 217 pag. ††. 5\*. Ziegenhals O./S., 1895, Selbstverlag. M. 1,50.
- Schulte vom Brühl**, Im Schwarzathal. *Vom Fels zum Meer*, Stuttgart, 1895, II, 112—116. ††.
- Schwarzwald**, Album vom —. 18 Tafeln in Lichtdruck. Freiburg i. B., 1895, Lorenz & Waetzel. In Leinw.-Mappe M. 3.
- , Album von Freiburg, Höllenthal u. —. Die Höllenthalbahn von Freiburg nach Neustadt. Ein Führer in Bildern mit ca. 40 der schönsten Ansichten von Freiburg, dem Höllenthal u. Schwarzwald. 30 Blatt in Holzschnitt. Karlsruhe, 1895, F. Thiergarten. Geb. in Leinw. M. 1,50.
- Servières**, G., Les lacs de Bavière. *Le Tour du Monde, Paris*, 1895, N. Série 1, 565—572, 577—584. ††.
- Seydlitz**, E. v., Geographie. (In 5 Ausgaben.) Ausg. E. Für höhere Mädchenschulen. In 4 Heften auf Grund des neuen preuss. Lehrplans bearbeitet von Paul Gockisch. Heft 1. Lehrstoff der 5. Klasse. Deutschland (Mittelstufe), nebst weiterer Einführung in das Verständnis der Kartenbilder. 2. Aufl. (4. bis 9. Tausend.) 63 pag. ††. Karten. Breslau, 1895, F. Hirt. M. 0,60.
- Singer**, Rudolf, Hamburg. *Westermanns Illustr. D. Monatshefte, Braunschweig*, 1895, 76, 167—194. ††.
- Spiegel**, Karl, Das „Quärkelas-Loch“ im Veitenstein bei Baunach. *Correspondenzblatt d. D. Ges. f. Anthropol., Ethnol. u. Urgesch., München*, 1895, 26, 59—62. ††.
- Stein**, Gerh., Der Nord-Ostseekanal u. seine Bedeutung. Eine Schilderung des Nord-Ostseekanals u. seiner landschaftlichen Umgebung. 32 pag. ††. \* Berlin, 1895, A. W. Hayn's Erben. M. 0,50.
- Süring**, R., Drei Wintermonate auf dem Brocken. *Westermanns Illustr. D. Monatshefte, Braunschweig*, 1895, 78, 592—602. ††.
- Supan**, A., Deutsche Schulgeographie. VII-238 pag. Gotha, 1895, J. Perthes. Geb. in Leinw. M. 1,60.
- [**Tacke**, B.,] Die nordwestdeutschen Moore und ihre Nutzbarmachung. *Gaea, Leipzig*, 1895, 31, 464—468.
- Thüringen**, Wanderungen durch —. Illustr. v. W. Anton u. P. Greff. Mit Text v. E. Anemüller, H. Anton, C. Beyer, E. Borkowsky, R. Hodermann, E. Koch, A. Pick, F. Regel, Herm. Schmidt, A. Schulz. (In 10 Heften.) Heft 1. 24 pag. ††. 1 Heliogravüre. Naumburg, 1895, A. Schirmer's Verl. M. 1,50. Fol.
- Thüringer-Wald**. Eine malerische Wanderung mit einleit. Text v. Aug. Trinius. 25 Foliobilder in photograph. Kunstdruck, aufgenommen u. ausgeführt von E. Mertens & Co. 58 pag. Berlin, 1894, C. Skopnik. Geb. in Leinw. M. 30. Fol.
- Tischendorf**, Jul., Geographie I u. II. Präparationen für den geographischen Unterricht an Volksschulen. Ein methodischer Beitrag zum erzieherischen Unterricht. 1. Teil. Königreich Sachsen. 2. Auflage. VIII-164 pag. M. 1,60. Geb. M. 2. — 2. Teil. Das deutsche Vaterland. (I. Abtlg.) 2. Auflage. VIII-203 pag. M. 2. Geb. M. 2,40. — 3. Teil. Das deutsche Vaterland. (II. Abtlg.) 2. Auflage. VI-166 pag. M. 1,80. Geb. M. 2,20. Leipzig, 1895, E. Wunderlich.
- Toepfer**, Hermann, Die Wald- und Wasserverhältnisse des Fürstentums Schwarzburg-Sondershausen. Nach offiziellen Angaben, privaten Mitteilungen und eigenen Ermittlungen dargestellt. *M. Ver. E. Halle a. S.*, 1895, 14—75. — *Arch. f. Landes- u. Volkskunde der Prov. Sachsen, Halle a. S.*, 1895, 5, 14—75.
- Traeger**, E., Halligbilder. *Himmel u. Erde, Berlin*, 1895, 7, 345—364. ††.
- Trinius**, Aug., Alldeutschland in Wort u. Bild. Eine malerische Schilderung der deutschen Heimat. 2. (Titel-) Aufl. 3 Bde. VIII-431, VIII-439 u. VIII-384 pag. ††. Berlin, (1892), F. Dümmler. à M. 1.

- Trinius, A.**, Die Vogesen in Wort u. Bild. Ein Wanderbuch durch den Wasgau. Mit 23 Lichtdruck-Vollbildern u. zahlreichen Titel-Vignetten. IX-449 pag. †† Karlsruhe, 1895, O. Nennich. M. 10. Geb. in Leinw. M. 12. Mit Goldschnitt M. 14.
- , August, Goslar. *Westermanns Illustr. D. Monatshefte, Braunschweig*, 1894, 76, 349-360, 415-427. ††.
- Wald, M.**, Heimatskunde des Kreises Teltow. 28 pag. 5 Tabellen. Berlin, 1895, Buchhandlung der Deutschen Lehrer-Zeitung. M. 0,40.
- und Wasser. Beobachtungen eines Laien in Sachsen und Thüringen. *Grenzboten*, 1895, I, 510-514.
- Wanderbilder** aus der deutschen Nordmark. 1. Auf der Insel Sylt. 2. Flensburg. 3. Die Flensburger Föhrde. *Hist.-pol. Bl. u. Deutschl.* 1895, 118, 196-208, 253-268.
- Wiermann, A.**, Hilfsbuch zur Heimatskunde der Provinz Hannover, für den Gebrauch der Schüler bearbeitet. V-105 pag. ††. 11 \*. Hannover, 1895, Hahn. Kart. M. 1,20.
- Wisotzky u. Schleichert**, Heimatskunde von Halle u. Umgegend. Teil 1. Geographische Heimatskunde. VI-66 pag. ††. \*. Halle, 1895, Buchhandlung des Waisenhauses. Kart. M. 0,75.
- Wollweber, V.**, Heimatskunde des Reg.-Bez. Cassel. II-68 pag. ††. \*. Frankfurt a. M., 1894, Kesselring. M. 0,50.
- Zweck, A.**, Die untere Weichsel und ihre neue Mündung bei Schiewenhorst. *D. Rundschau f. G. u. Statistik, Wien*, 1895, 18, 49-61. \* 1:500 000.

## b. Geodäsie.

- [**Albrecht, Th.**] Astronomisch-Geodätische Arbeiten I. Ordnung. Telegraphische Längenbestimmungen in den Jahren 1890, 1891 und 1893. Veröffentlichung des Königl. Preuss. Geodät. Institutes. VI-241 pag. Berlin, 1895, P. Stankiewicz. M. 15.
- Cohn, Fritz**, Die Polhöhe der Leipziger Sternwarte. *Ber. über die V. K. Sachs. Ges. Wiss. Leipzig, Math.-Phys. Cl.*, 1895, 47, 558-625.
- Dittenberger, Wilhelm**, Zur Bestimmung der mittleren Höhe eines Gebirges, angewandt auf das Harzgebirge. *M. Ver. E. Halle u. S.*, 1895, 13-14. 2 †. — *Arch. f. Landes- u. Volkskunde der Prov. Sachsen, Halle a. S.*, 1895, 5, 13-14. 2 †.
- Hammer, E.**, Die württembergische Höhencurvenkarte in 1:2500. Vorschläge von —. *Z. f. Vermessungswesen, Stuttgart*, 1893, 22, 315-338.
- [**Helmert**.] Zenitdistanzen zur Bestimmung der Höhenlage der Nordsee-Inseln Helgoland, Neuwerk und Wangeroog sowie des Leuchtturmes auf Roter Sand über den Festlandspunkten Cuxhaven und Schillig. Veröffentlichung des Königl. Preuss. Geodät. Institutes. XIII-280 pag. 2 †. \* 1:250 000. Berlin, 1895, P. Stankiewicz. M. 20.
- Jordan**, Die deutschen Koordinaten-Systeme. *Z. f. Vermessungswesen, Stuttgart*, 1895, 24, 337-345.
- , W., Karl **Mauck**, R. **Vogler**, Grossherzogl. mecklenburgische Landes-Vermessung. Teil 5. Die konforme Kegelprojektion u. ihre Anwendung auf das trigonometrische Netz 1. Ordnung. Herausg. im Auftrage der grossherzogl. Ministerien des Innern u. der Finanzen, Abteilung für Domänen u. Forsten, von —. IV-65 pag. ††. \*. Schwerin, 1895, Stiller in Komm. Kart. M. 4. 4.
- Landes-Triangulation**, Die Königl. Preussische —. Hauptdreiecke. 6. Theil A. Die Hannoversch-Sächsische Dreieckskette. B. Das Basisnetz bei Göttingen. C. Das Sächsische Dreiecksnetz. Gemessen u. bearbeitet v. d. trigonometrischen Abtheilung der Landesaufnahme. X-314 pag. 28 \*. Berlin, 1894, E. S. Mittler & Sohn. Kart. M. 12.
- , Die königl. preussische —. Hauptdreiecke. 7. Theil. Gemessen u. bearbeitet v. der trigonometrischen Abtheilung der Landesaufnahme. Mit 3 Uebersichtsblättern u. 8 Skizzen. XVI-471 pag. Berlin, 1895, E. S. Mittler & Sohn. Kart. M. 15.

- Meissner**, Friedrich Apollo, Welches ist der höchste Punkt des Hohen Iserkammes? *Der Wanderer im Riesengebirge, Hirschberg*, 1895, 15, 169—170.
- Morsbach**, Mittheilung über die Arbeiten der Trigonometrischen Abtheilung der Königlich Preussischen Landesaufnahme im Jahre 1892. *Z. f. Vermessungswesen*, Stuttgart, 1893, 22, 1—6. \*
- Nell**, Nachricht über die Herstellung einer topographischen Karte des Grossherzogthums Hessen im Maassstab 1:25 000. *Z. f. Vermessungswesen*, Stuttgart, 1893, 22, 199—202.
- Oertel**, Carl, Das Präcisionsnivellement der Rheinpfalz. Ausgeführt u. bearbeitet von —. Veröffentlichung der königl. bayer. Commission für die internationale Erdmessung. III - 30 pag. \*. München, 1895, G. Franz' Verlag in Komm. M. 1,50.
- Orff**, Carl von, Telegraphische Längenbestimmungen für die Königliche Sternwarte zu Bogenhausen. II. Theil. *Abh. Math.-Phys. Cl. K. Bayer. Ak. Wiss.* 1895, 18, 459—589.
- Regelmann**, C., Trigonometrische & barometrische Höhenbestimmungen (Normalnull-Höhen) in Württemberg, bezogen auf den einheitlich deutschen Normalnullpunkt. Neckarkreis. Heft 5. Oberamtsbez. Cannstadt. Bearbeitet von —. Herausg. vom K. statist. Landesamt. 22 pag. Stuttgart, 1895, H. Lindemann. Kart. M. 0,50.
- Schmidt**, von, Die Projectionsmethode der Trigonometrischen Abtheilung der Königlich Preussischen Landesaufnahme. *Z. f. Vermessungswesen*, Stuttgart, 1894, 23, 385—401, 409—418. ††.
- , von, Mittheilung über die Arbeiten der Trigonometrischen Abtheilung der Königlich Preussischen Landesaufnahme im Jahre 1893, 1894. *Z. f. Vermessungswesen*, Stuttgart, 1894, 23, 1—4, 8—9. \*; 1895, 24, 115—119. \*.

## c. Physische Geographie.

## a. Allgemeines.

- Franke**, G., Zur Erinnerung an das Schneidemühler Brunnenunglück. *Naturw. Wochenschr.*, Berlin, 1895, 10, 1—4. ††.
- Fugger**, Eberhard, und Karl **Kastner**, Die Geschiebe des Donaugebietes. 1. Die Geschiebe der Salzach. (Donau-Studien. Dritte Abhandlung.) *M. K. K. G. Ges. Wien*, 1895, 38, Beilage. 148 pag.
- Gravelius**, H., Erläuterung der Beziehungen zwischen meteorologischen u. Hochwasser-Erscheinungen im Odergebiet. Im amtlichen Auftrage bearbeitet. (Veröffentlichung des Bureaus des Königlichen Wasser-Ausschusses.) 31 pag. Berlin, 1895, F. Dümmler's Verlag. M. 1.
- Heusler**, Die neuesten Bohrungen auf kohlen-saure Quellen bei Hönningen. I. *Naturhist. Ver. d. preuss. Rheinlande, Westfalens u. d. Reg.-Bez. Osnabrück, Bonn*, 1895, 52, I, 18—24.
- Heusner**, Über die Salzquellen des unteren Nahethales. *V. Naturhist. Ver. d. preuss. Rheinlande, Westfalens u. d. Reg.-Bez. Osnabrück, Bonn*, 1895, 52, I, 8—15.
- Müller**, G., Ueber Quellenbildung und Quellenabsätze im norddeutschen Diluvium. *Naturw. Wochenschrift*, Berlin, 1895, 10, 489—491.

## β. Geophysik.

- Boller**, Wilh., Untersuchungen über die Bodentemperaturen an den forstlich-meteorologischen Stationen in Elsass-Lothringen. *G. Abh. aus d. Reichsländen Elsass-Lothringen*, Stuttgart, 1895, 2, 185—266. 4 †.
- Dahms**, Albert, Bestimmung der magnetischen Declination für die magnetische Werte des physikalischen Instituts der Universität Leipzig im Jahre 1895. *Ber. über die V. K. Sächs. Ges. Wiss. Leipzig, Math.-Phys. Cl.*, 1895, 47, 509—514. ††.

- Koenen, A. von**, Ueber die Auswahl der Punkte bei Göttingen, an welchen bei Probe-Pendelmessungen Differenzen in der Intensität der Schwere zu erwarten waren. *Nachr. K. Ges. Wiss. zu Göttingen. Math.-physik. Kl.* 1895, 241—243.
- Magnetische Beobachtungen**, Bericht der Deutschen Seewarte über das Ergebnis der — in dem deutschen Küstengebiet während des Jahres 1894. *A. d. Hydrogr. u. Marit. Meteorol., Berlin*, 1895, 23, 172—177.
- Meldau**, Heinrich Friedrich Konrad, Ueber die tägliche und jährliche Periode der Variationen der erdmagnetischen Kraft in Wilhelmshaven während der Polar-Expeditionen von 1882 und 1883 . . . 20 pag. 5  $\frac{1}{2}$ . Göttingen, Philos. Fak., Inaug.-Diss. v. [19. April] 1895. Hannover, 1895, Druck v. H. Höltje. — Göttingen, 1895, Vandenhoeck & Ruprecht. M. 2. 4.
- Schüok, A.**, Einige Magnetische Beobachtungen auf Schleswig-Holsteinischen Nordsee-Inseln und in der Eider. *Schriften Naturw. Ver. Schleswig-Holstein*, 10, 291—301.
- , A., Magnetische Beobachtungen an der deutschen Bucht der Nordsee, angestellt im J. 1894 von —, u. Elemente des Erdmagnetismus an festen Stationen Europas in den J. 1885, 1890 u. 1893. 22 pag. Hamburg, 1895, Selbstverlag St. G., bei dem Strohhause 27, II. M. 1.
- Schur, W.**, Ueber die Ergebnisse der ersten Pendelmessungen. *Nachr. K. Ges. Wiss. zu Göttingen. Math.-physik. Kl.* 1895, 243—247, 266.
- , W., Weitere Mittheilungen über die Ergebnisse von Pendelmessungen bei Göttingen. *Nachr. K. Ges. Wiss. zu Göttingen. Math.-physik. Kl.* 1895, 403—406.

## y. Klimatologie.

- Ahlenstiel**, Der Februarsturm im Jahre 1894. *Jahreshefte naturw. Ver. f. d. Fürstentum Lüneburg*, 1895, 13, 135—148.
- Assmann, Richard**, Die meteorologische Station auf dem Brocken. *Das Wetter, Braunschweig*, 1895, 12, 145—150, 265—273. ††.
- Bayern**, Uebersicht über die Witterungsverhältnisse im Königreiche — während des Dezember 1894 bis November 1895. Mitgetheilt durch die k. b. Meteorologische Centralstation. (Separat-Abdruck aus der „Augsburger Abendzeitung“, 1895,) 12 Bl. mit je 2 Kärtchen. Fol.
- Berber, W. J. van**, Das Sturmwarnungswesen an der deutschen Küste und Vorschläge zur Verbesserung desselben. *A. d. Hydrogr. u. Marit. Meteorol., Berlin*, 1895, 23, 334—340. — *Naturw. Rundschau, Braunschweig*, 1895, 10, 629—631, 643—644.
- , W. J. van, Der Wetterdienst an der Deutschen Seewarte. *A. d. Hydrogr. u. Marit. Meteorol., Berlin*, 1895, 23, 379—387. ††.
- , W. J. van, Rückblick auf das Wetter in Deutschland im Jahre 1894. *A. d. Hydrogr. u. Marit. Meteorol., Berlin*, 1895, 23, 61—69.
- Broeker, E.**, Der Sturm vom 10. März 1895. *A. d. Hydrogr. u. Marit. Meteorol., Berlin*, 1895, 23, 453—456. \*.
- Eifel**, Einiges über Niederschläge in der —. *Met. Z., Wien*, 1895, 12, 314—316.
- Elsass-Lothringen**, Witterungsverhältnisse in — im September 1895. *Met. Z., Wien*, 1895, 12, 478.
- Erk, F.**, Die Witterungsverhältnisse im bayerischen Alpengebiete und dessen Vorlande am 9. bis 12. Januar 1894. *Met. Z., Wien*, 1895, 12, 407—420.
- Hann, J.**, Dr. G. Lehmann über das Klima von Frankenhausen. *Met. Z., Wien*, 1895, 12, 195—196.
- , J., Temperatur und Hydrometeore in Gardelegen. *Met. Z., Wien*, 12, 199—200.
- Hellmann, G.**, Die Windgeschwindigkeit in Berlin. *Berliner Zweigver. D. Meteorol. Ges., Berlin*, 1895, 12, 9—18. ††. — *Met. Z., Wien*, 1895, 12, 432—437. ††.
- Henze, Andreas**, Das Klima von Arnberg. [Fortsetzung von 1893.] Progr. 1895 des kgl. Laurentianum, III—XVIII. Arnberg, 1895, Druck v. F. W. Becker. 4.
- Hergesell, H.**, Einige Resultate aus den meteorologischen Beobachtungen, die seit einigen Jahren auf dem Münsterthurm angestellt worden. *S. des Sc., Agriculture et Arts de la basse Alsace*, 1895, mars, 106—120.

- Inselberg**, Resultate der korrespondirenden meteorologischen Beobachtungen im Jahre 1894 auf dem — und zu Erfurt. *Met. Z., Wien*, 1895, 12, 394—395.
- Kassner**, C., Ein Föhn im Riesengebirge. *Das Wetter, Braunschweig*, 1895, 12, 10—14, 30—37.
- [—, C.], Föhn im Riesengebirge. *Met. Z., Wien*, 1895, 12, 463—467.
- Katzerowsky**, W., Meteorologische Nachrichten aus den Archiven der Stadt Leitmeritz. 30 pag. Leitmeritz, 1895.
- Klengel**, Friedrich, Über den Winter 1894/95 in Sachsen. *Das Wetter, Braunschweig*, 1895, 12, 121—129.
- Köppen**, W., Der Sturm vom 22. Dezember 1894. Im Auftrage der Direktion der Seewarte bearbeitet von —. *A. d. Hydrogr. u. Marit. Meteorol., Berlin*, 1895, 23, 92—106. 5\*.
- Kohlrausch**, Mittelwerte der 40jährigen Beobachtungen zu Lüneburg 1855—1894 und die Windverhältnisse von Lüneburg. *Jahreshefte d. naturw. Ver. f. d. Fürstent. Lüneburg, Lüneburg*, 1895, 13, 123—151.
- Kremsor**, V., Das Klima von Stettin. (Beschreibung der Garnison Stettin, vom Standpunkte der Gesundheitspflege aus aufgestellt. Herausgegeben von der Medicinalabtheilung des Kriegsministeriums, 7—24.) Berlin, 1895.
- Krolliok**, Hermann, Die meteorologischen Verhältnisse Berlins in den Jahren 1891 und 1892. *D. Rundschau f. G. u. Statistik, Wien*, 1895, 17, 298—304.
- Kubisty**, E., Meteorologische Beobachtungen in der Grafschaft Glatz im Jahre 1894. Zusammengestellt im Kgl. Meteorol. Inst. in Berlin, erläutert von —. *J.-Ber. u. Mitgl.-Verzeichnis des Glatzer Gebirgs-Vereins, Glatz*, 1894/95, 68—73.
- Mao Dowall**, Alex. B., Sonnenflecken und Regen. *Met. Z., Wien*, 1895, 12, 120.
- Melde**, F., Die wolkenlosen Tage, beobachtet in den Jahren 1866—1894 an der meteorologischen Station Marburg. (Schriften der Gesellschaft zur Beförderung der gesammten Naturwissenschaften zu Marburg. Band 12. 6. Abhandlung.) 6 pag. 4 †. Marburg, 1895, N. G. Elwert's Verlag. M. 0,80.
- Partsch**, Joseph, Die Regenkarte Schlesiens und der Nachbargebiete, entworfen und erläutert. *Forschungen z. D. Landes- u. Volkskunde, Stuttgart*, 1895, 9, 199—235. \* I : 1 000 000.
- Regell**, P., Die Regenkarte Schlesiens und der Nachbargebiete. Entworfen und erläutert von J. Partsch. *Der Wanderer im Riesengebirge, Hirschberg*, 1895, 15, 137—139.
- Roether**, J., Das neue meteorologische Observatorium auf dem Brocken. *Der Harz, Maydenburg*, 1895, 2, 331—336. ††.
- Rohr**, M[oritz] von, Die Gewitter vom 11. December 1891 im Zusammenhange mit den gleichzeitigen Witterungserscheinungen. *Veröffentl. d. K. Preuss. Meteorol. Inst. Ergebnisse der Gewitter-Beobachtungen im Jahre 1891, Berlin*, 1895, XI—XXXV. ††. 16\*.
- Rubel**, Otto, Die Niederschlagsverhältnisse im Ober-Elsass. *G. Abh. aus d. Reichs-ländern Elsass-Lothringen, Stuttgart*, 1895, 2, 267—358. \*. — Strassburg, Math.-naturw. Fak., Inaug.-Diss. v. 1894. Stuttgart, 1895, k. Hofbuchdr. zu Guttenberg (C. Grüninger).
- Schreiber**, Paul, Das Klima des Königreichs Sachsen. Amtliche Publication des königl. sächs. meteorol. Institutes. III. Heft. Monats- u. Jahresmittel der wichtigsten klimatischen Elemente f. den Zeitraum 1864—90. (Vieljährige Mittel, Extreme, Schwankungen u. Genauigkeit.) Ergebnisse der Verdunstungsbeobachtungen f. den Zeitraum 1883—1893. III-65 pag. Chemnitz, 1895, M. Büz in Komm. M. 4.
- Schwidtal**, Schneeverhältnisse der Schlesischen Gebirgsbahn. *Centralblatt d. Bauverwaltung, Berlin*, 1895, 15, 54—56, 60—62. ††. 3\*.
- Süring**, R., Temperatur- und Feuchtigkeitsbeobachtungen über und auf der Schneedecke des Brockengipfels. *Met. Z., Wien*, 1895, 12, 54—61.
- Thelle**, Temperatur in der sächsischen Schweiz [Lilienstein] und in Pirna. *Ueber Berg u. Thal, Dresden*, 1895, 18, 115, 126, 133, [137—139], 141, 150, 157, 167, 175, 185, 195—196, 206, 215.

- Thiele, Paul** Friedrich Carl, Die Klimakreise Deutschlands vom landwirtschaftlichen Gesichtspunkte . . . VI-184 pag. \*. Heidelberg, Naturw.-math. Fak., Inaug.-Diss. v. [4. Juli] 1895. Leipzig, 1895, Druck v. Fischer & Wittig.
- Treitschke, Friedrich**, Witterung in Thüringen 1894. *Das Wetter, Braunschweig*, 1895, 12, 83—88.
- Übersicht** der Ergebnisse der an den badischen meteorologischen Stationen angestellten Beobachtungen im Jahre 1894. Vom Centralbureau f. Meteorol. u. Hydrogr. im Grossherzogthum Baden. No. 315. [Karlsruhe, 1895.] 1 Bl. Fol.
- Witterung**, Die — an der deutschen Küste im Dezember 1894—November 1895. *J. d. Hydrogr. u. Marit. Meteorol.*, Berlin, 1895, 23, 38—40, 77—80, 117—120, 158—160, 198—200, 278—279, 326—328, 374—376, 422—424, 470—472, 518—520.
- im Dezember 1894—November 1895 nach den Beobachtungen des königlichen meteorologischen Instituts. *Statistische Korrespondenz*, Berlin, 1895, 21, No. 5, 7, 11, 15, 19, 23, 26, 31, 34, 39, 43, 46.
- Witterungsübersicht**, Veröffentlichungen des K. Statistischen Landesamts. Meteorologische Zentralstation. — für den Monat November 1894 bis November 1895 nach den Beobachtungen der württ. meteorolog. Stationen. (Separatdruck aus: „*Staats-Anzeiger für Württemberg*“, 1895, Nr. 1, 24, 50, 81, 99, 131, 146, 175, 197, 224, 250, 289, 302.) 13 Bl. Fol.
- , Veröffentlichungen des K. Statistischen Landesamts. Meteorologische Zentralstation. — für das Jahr 1894 nach den Beobachtungen der württ. meteorolog. Stationen. (Separatdruck aus: „*Staats-Anzeiger f. Württemberg*“, 1895, Nr. 77.) 1 Bl. Fol.
- Witterungsverhältnisse**, Übersicht über die — Elsass-Lothringens im Monat December 1894 bis November 1895. Zusammengestellt vom meteorologischen Landesdienst. *Beilage zur Strassburger Correspondenz*, 1895.

## J. Gebirgskunde.

- Basalte**, Norddeutsche —. *Gaea, Leipzig*, 1895, 31, 234—238.
- Behme, Frdr.**, Geologischer Führer durch die Umgebung der Stadt Harzburg, ein schliesslich Ilsenburg, Brocken, Altenau, Oker u. Viernburg. 96 pag. ††. \*. Hannover, 1895, Hahn. M. 0,60.
- Berendt, G.**, Vier weitere Theilstücke der Grossen süd-baltischen Endmoräne. *Jb. K. Preuss. Geol. Landesanstalt u. Bergakademie zu Berlin für 1894*, Berlin, 1895, 15, II, 222—234. 4\*.
- , G., und K. Kellhack, Endmoränen in der Provinz Posen. Bericht über eine im Herbst 1893 im Auftrage der Direction der Königl. geolog. Landesanstalt ausgeführte gemeinsame Untersuchungsreise. *Jb. K. Preuss. Geolog. Landesanstalt u. Bergakademie zu Berlin*, 1895, 15, II, 235—251. ††. 5\*.
- Berlin**, Geologische Ausflüge in die Umgegend von —. *Thonindustrie-Ztg.*, 1895, 15, 112, 122, 138, 281.
- Beyer, O.**, Neues Vorkommen von glacialen Frictionserscheinungen auf Granit in der Lausitz. *Z. D. Geol. Ges.*, Berlin, 1895, 47, 211—214. ††.
- Blanokenhorn, Max**, Das Diluvium der Umgegend von Erlangen. [Aus: „*Sitzungsberichte der physikal.-medicin. Societät zu Erlangen*“, 1895.] 48 pag. ††. Erlangen, 1895, Th. Bläsing. M. 1,20.
- Branoo, W.**, Schwabens 125 Vulkanembryonen und deren tuffgefüllte Ausbruchsröhren; das grösste Maargebiet der Erde. Teil II. *Jahreshefte Ver. f. vaterländ. Naturk. in Württemberg*, Stuttgart, 1895, 61, 1—358.
- Büttgenbach, F.**, Die Gebirgsstörungen im Steinkohlengebiete des Wurmrevieres. *Glückauf*, 1894, 1549, 1569; 1895, 9.
- , F., Ueber die periodischen Erdbeben im Wurmrevier. *Glückauf*, 1895, 721.
- Ohelius, C.**, Die Geologischen Verhältnisse bei Lindenfels im Odenwald. *Notizbl. Ver. E. u. Grossh. geol. Landesanstalt Darmstadt*, 1895, (4) 16, 33—50. †.



- Oredner**, Die geologische Landesuntersuchung Sachsens und ihre Bedeutung für die Praxis. *Civilingenieur*, 1895, 207.
- Dathe, E.**, Das nordische Diluvium in der Grafschaft Glatz. *Jb. K. Preuss. Geol. Landesanstalt u. Bergakademie zu Berlin für 1894*, Berlin, 1895, 15, II, 252—278. ††. 2\* 1:50 000.
- Denckmann, A.**, Zur Stratigraphie des Oberdevon im Kellerwalde und in einigen benachbarten Devon-Gebieten. *Jb. K. Pruss. Geol. Landesanstalt u. Bergakademie zu Berlin für 1894*, Berlin, 1895, 15, II, 8—64. ††. \* 1:20 000.
- Eberdt, Oscar**, Die Braunkohlen-Ablagerungen in der Gegend von Senftenberg. *Berg u. Huettenmaennische Ztg.*, Leipzig, 1895, 64, 1—4.
- Ebert, Th.**, Die stratigraphischen Ergebnisse der neueren Tiefbohrungen im Oberschlesischen Steinkohlengebirge. *Abh. K. Preuss. geol. Landesanstalt, Berlin*, 1895, N. Folge, Heft 10. 144 pag. Mit Atlas, enthaltend eine Uebersichtskarte und 7 Tafeln Saigerisse.
- Erdbeben**, Beobachtung des — von Laibach im magnetischen Observatorium zu Potsdam. Von E. *Himmel u. Erde*, Berlin, 1895, 7, 477—479. ††.
- , Das Mittelschlesische — vom 11. Juni 1895. *Glückauf*, 1895, 1015.
- Fiebelkorn, Max**, Die Braunkohlenablagerungen zwischen Weissenfels und Zeitz. *Z. f. praktische Geologie*, Berlin, 1895, 353—364, 396—415. ††.
- , Max, Geologische Ausflüge in die Umgegend von Berlin. *Naturw. Wochenschrift*, Berlin, 1895, 10, 29—33, 189—198, 273—279, 441—444, 579—581. ††. 5\*.
- Focke, W. O.**, Geognostische Notizen. *Abh. herausg. v. naturw. Ver. Bremen*, 1895, 13, 329—336.
- Förtsch**, Die Bodensenkungen in Graefentonna und Burgtonna. *Z. f. Naturw.*, Leipzig, 1895, 68, 445—447.
- Freyberg, Ernst**, Die Oberflächengestaltung Thüringens. Progr. 1895 der Guericke-Schule (Ober-Realschule u. Realgymnasium). 19 pag. Magdeburg, 1895, Druck v. E. Baensch jun. 4.
- Früh, J.**, Über Windschliffe am „Laufen“ bei Laufenburg am Rhein. *Globus, Braunschweig*, 1895, 67, 117—120. \* 1:2000.
- Gelnitz, E.**, Die Endmoränen Mecklenburgs. (Mitteilungen aus der grossherzoglich mecklenburgischen geologischen Landesanstalt. IV.) [Aus: „*Landwirtschaftliche Annalen*“.] 38 pag. 8†. \* 1:400 000. Rostock, 1894, G. B. Leopold in Komm. M. 6. 4.
- Gürich, Georg**, Die Untersuchung des Goldenen Stollens bei Reinerz. *J.-Ber. u. Mitgl.-Verzeichnis des Glatzer Gebirgs-Vereins*, Glatz, 1894/95, 51—57. ††.
- , Ueber die geologischen Verhältnisse von Hirschberg. *J.-Ber. Schles. Ges. f. vaterländ. Cultur*, Breslau, 1895, 72, Allgemeiner Bericht, 28—31.
- Gutekunst, K.**, Geognosie u. Mineralogie Württembergs. 4. Aufl. XVI-151 pag. Stuttgart, 1895, A. Bonz & Co. M. 1,50.
- Herrmann, O.**, Die wichtigsten Resultate der neuen geologischen Spezialaufnahmen in der Oberlausitz im Vergleiche zu den älteren Ansichten. *Abh. Naturf. Ges. Grlitz*, 1895, 21, 1—36.
- Hoffmann, F. A.**, Petrographische Untersuchung des Basalte des Ebsdorfer Grundes bei Marburg. *N. Jb. f. Mineralogie, Geol. u. Palaeontol.*, Stuttgart, 1895, Beilage-Bd. 10, 197—247. \* 1:50 000.
- Holzapfel, E.**, Das Obere Mitteldevon (Schichten mit *Stringocephalus Burtini* und *Maeneceras terebratum*) im Rheinischen Gebirge. *Abh. K. Preuss. geol. Landesanstalt, Berlin*, 1895, N. Folge, Heft 16. 459 pag. Mit einem Atlas mit 19 lithograph. Tafeln.
- Intlekofer**, Eine botanische und geologische Wanderung im mittleren Wutachthale. *M. Bad. Botan. Ver. Freiburg i. Br.*, 1894, No. 115, 113—139.
- Jaeger, Julius**, Der Garmisch-Partenkirchner Thalboden. *Globus, Braunschweig*, 1895, 67, 94—95.
- Jensen, Christian**, Landverlust und Landgewinn an der Schleswigschen Westküste. *Globus, Braunschweig*, 1895, 67, 181—187. \*.

- Kinkelin, F.**, Vor und während der Diluvialzeit im Rhein-Maingebiet. *Ber. über die Sauckenbergische naturf. Ges. Frankfurt u. Main*, 1895, 47-73.
- Klemm, G.**, Über die Glacialerscheinungen im Odenwald und Spessart. Eine Entgegnung an Dr. M. Blanckenhorn in Erlangen. *Notizbl. Ver. E. u. Grossh. geol. Landesanstalt Darmstadt*, 1895, (4) 16, 19-32. 3 †.
- Köhler, G.**, Die Cremer'sche Theorie, betr. die Ueberschiebungen des Westfälischen Steinkohlengebirges. *Glückauf*, 1894, 1615, 1654, 1717.
- Königs, E.**, Die geologische Vergangenheit der Gegend von Crefeld und darauf bezügliche Funde. *V. Naturhist. Ver. d. preuss. Rheinlande, Westfalens u. d. Reg.-Bez. Osnabrück, Bonn*, 1895, 52, I, 130-140.
- , E., Die geologische Vergangenheit unserer Gegend unter Vorzeigung zahlreicher darauf bezüglicher Funde. *J.-Ber. Naturw. Ver. Crefeld* 1894-95, *Crefeld*, 1895, 52-62. 6 †.
- Krebs, Wilhelm**, Die Bodensenkungen in Schneidemühl. *Z. f. praktische Geologie, Berlin*, 1894, 19-25. ††.
- [**Krieg, Otto**], Eine Eishöhle in Schlesien. *Der Wanderer im Riesengebirge, Hirschberg*, 1895, 15, 127. — *Das Wetter, Braunschweig*, 1895, 12, 192.
- Krusch, P.**, Beitrag zur Kenntniss der Basalte zwischen der Lausitzer Neisse und dem Quëiss. *Jb. K. Preuss. Geol. Landesanstalt u. Bergakademie zu Berlin für 1894, Berlin*, 1895, 15, II, 278-324. 5 †. \* 1:100 000.
- Langenbock, R.**, Die Erdbebenercheinungen in der oberrheinischen Tiefebene und ihrer Umgebung. *G. Abh. aus d. Reichslanden Elsass-Lothringen, Stuttgart*, 1895, 2, 359-382.
- Langsdorff, Wilh.**, Ueber die Gangsysteme des westlichen Oberharzes. *V. Ges. D. Naturf. u. Ärzte 66. Vers. zu Wien, Leipzig*, 1895, Zweiter Theil, 1. Hälfte, 209-212.
- Leppla, A.**, Die geologische Untersuchung des Königreichs Bayern. *Z. f. praktische Geologie, Berlin*, 1894, 1-3. \*.
- , A., Störungserscheinungen und -Epochen in der Geschichte des Saar-Nahe-Gebiets. *V. Naturhist. Ver. d. preuss. Rheinlande, Westfalens u. d. Reg.-Bez. Osnabrück, Bonn*, 1895, 52, I, 5-8.
- Loewer, E.**, Geologische Erläuterungen zur Anlage der neuen städtischen Wasserwerke nach Besichtigung am 5. Mai 1894. *Abh. u. Ber. Ver. f. Naturk. Kassel* 1894-95, *Kassel*, 1895, 40, 61-67.
- , E., Mittheilungen aus dem nördl. und nordöstl. Vogelsberge. *Abh. u. Ber. Ver. f. Naturk. Kassel* 1894-95, *Kassel*, 1895, 40, 41-50. ††.
- Lohmann, Hans**, Das Höhleneis unter besonderer Berücksichtigung einiger Eishöhlen des Erzgebirges. 40 pag. ††. 3 †. Leipzig, Philos. Fak., Inaug.-Diss. v. [21. März] 1895. Dresden, 1895, Druck v. B. G. Teubner. — Oster- Progr. 1895 der Annen-Schule (Realgymnasium). — Jena, 1895, C. Bose in Komm. M. 2.
- Luedecke, C.**, Die Böden des vorderen Odenwaldes. *Notizbl. Ver. E. u. Grossh. geol. Landesanstalt Darmstadt*, 1895, (4) 16, 5-18.
- Maas, Günther Heinrich Julius Maximilian**, Die untere Kreide des subhercynen Quadersandsteingebirges. . . 32 pag. Berlin, Philos. Fak., Inaug.-Diss. v. 13. März 1895. Berlin, 1895, Druck v. F. Ashelm.
- , Günther, Die untere Kreide des subhercynen Quadersandstein-Gebirges. *Z. D. Geol. Ges., Berlin*, 1895, 47, 227-302. ††. 5 †.
- Mattenoci, R. V.**, Alcune escursioni geologiche nei granducati di Baden e Hessen e nei regni di Baviera e Württemberg. 52 pag. ††. (Estr. dal „Giornale di mineralogia, cristallografia e petrografia“, 5, fasc. 4.) Pavia, 1895, tip. fratelli Fusi.
- Rauff, H. & M.**, Sachregister zu dem von H. von Dechen und H. Rauff im 44. Bande der Verhandlungen des Naturhistorischen Vereins für Rheinland und Westfalen herausgegebenen Chronologischen Verzeichniss der Geologischen und Mineralogischen Litteratur der Rheinprovinz und der Provinz Westfalen sowie einiger angrenzenden Gegenden. *V. Naturhist. Ver. d. preuss. Rheinlande, Westfalens u. d. Reg.-Bez. Osnabrück, Bonn*, 1895, 52, II. XI-274 pag. Bonn, 1895, Friedrich Cohen in Komm.

- Rebeur-Paschwitz**, E. von, Horizontalpendel-Beobachtungen auf der Kaiserlichen Universitäts-Sternwarte zu Strassburg 1892—1894. *Beitr. z. Geophysik, Stuttgart*, 1895, 2, 211—536. ††. 4 †.
- Regel**, Fr., Einiges über Kalibohrungen in Thüringen. *M. G. Ges. f. Thüringen zu Jena*, 1895, 14, 68—70.
- Rheinthal**, Das — zwischen Bingen und Coblenz. Von Gr. Gaea, *Leipzig*, 30, 677—683.
- Ritter**, Franz, Die Gebirgsarten des Spessarts. *Ber. über die Senckenberg. naturf. Ges. Frankfurt a. Main*, 1895, 103—121.
- Schlosser**, M., Geologische Notizen aus dem Innthale. *N. Jb. f. Mineral., Geol. u. Palaeont., Stuttgart*, 1895, 1, 75—97.
- Schlottmann**, Karl, Heimatkunde der Stadt Brandenburg a. H. I. Bodenkunde. Schulber. d. Höheren Mädchenschule zu Brandenburg a. H., 1894. 24 pag.
- Schmidt**, A., Erdbeben-Kommission. Jahresbericht für die Zeit vom 1. März 1894 bis 1. März 1895. *Jahreshefte Ver. f. vaterländ. Naturk. in Württemberg, Stuttgart*, 1895, 51, 386—389.
- Schumacher**, Ueber Thal- u. Terrassenbildung im Bitscher Kessel. *M. Philom. Ges. in Elsass-Lothringen*, 1895, 2. Heft, 5—18.
- Schwahn**, P., Ein Blick auf die Sandwogen der kurischen Nehrung. *Himmel u. Erde, Berlin*, 1895, 7, 262—269. ††.
- Stamm**, [Eishöhle im Westerwald.] *Das Wetter, Braunschweig*, 1895, 12, 288.
- Stookfleth**, Die geographischen, geognostischen und mineralogischen Verhältnisse des südlichen Theils des Oberbergamtsbezirks Dortmund. Eine geologisch-bergmännische Beschreibung. *V. Naturhist. Ver. d. preuss. Rheinlande, Westfalens u. d. Reg.-Bez. Osnabrück, Bonn*, 1895, 52, 1, 45—129.
- Struckmann**, C., Ueber die geologischen Verhältnisse der Umgegend von Hannover. *Glückauf, Essen*, 1895, 31, No. 73.
- Stümcke**, M., Zur Bodenkunde der Umgebung Lüneburgs. *Jahreshefte d. naturw. Ver. f. d. Fürstent. Lüneburg, Lüneburg*, 1895, 13, 98—122. †.
- Thürach**, H., Über die moränenartigen Ablagerungen bei Klingenstein in der Rheinpfalz. *M. Grossherz. Bad. Geol. Landesanstalt*, 1895, 3, 119—189. ††. 3 †.
- Tiessen**, E., Die subhercyne Tourtia und ihre Brachiopoden- und Mollusken-Fauna. *Z. D. Geol. Ges., Berlin*, 1895, 47, 423—533. 2 †.
- , E., Ueber embryonale Vulkane in der schwäbischen Alb. *Prometheus, Berlin*, 1895, 6, 545—549, 567—572.
- Vogel**, Chr., Aufnahmebericht über Blatt König, *Notizbl. Ver. E u. Grossh. geol. Landesanstalt Darmstadt*, 1895, (4) 16, 2—5.
- Vogt**, J. H. L., Ueber die Kieslagerstätten vom Typus Rörös, Vigsnäs, Sulitelma in Norwegen und Rammelsberg in Deutschland. *Z. f. praktische Geologie, Berlin*, 1894, 41—50, 117—134, 173—181. ††. \*.
- Voss**, G., Mitteilungen über Erdbohrungen in der Stadt Emden und deren Umgebung. *Jahresber. naturf. Ges. Emden*, 1895, 79, 37—42. 2 †.
- Wabner**, R., Die Bodensenkungen in Schneidemühl und die daraus zu ziehende Nutzenwendung. *Z. f. praktische Geologie, Berlin*, 1894, 25—27.
- Werweke**, Leopold van, Die geologische Landesuntersuchung von Elsass-Lothringen. *Z. f. praktische Geologie, Berlin*, 1894, 3—9. ††. \*.
- , L. van, Vorkommen, Gewinnung und Entstehung des Erdöls im Unter-Elsass. *Z. f. praktische Geologie, Berlin*, 1895, 97—114. ††. \* 1 : 500 000.
- Westhoff**, Fritz, Mineralogie und Geologie. 5. Die geologischen Formationen der Insel Helgoland. [Nach Dames.] *Jb. d. Naturw., Freiburg i. B.*, 1895, 10, 199—201.
- Württemberg**, Begleitworte zur Geognostischen Spezialkarte von —. Nr. 16. Stuttgart m. den Umgebungen v. Ludwigsburg, Cannstadt, Leonberg, Vaihingen u. Markgröningen. Unter Zugrundelegung der früheren Aufnahmen u. Beschreibung v. Osc. Fraas rev. u. von neuem bearb. v. Eberh. Fraas. 39 pag. Stuttgart, 1895, H. Lindemann. M. o. 50. 4.

**Zache, Eduard**, Die Erzlager des Rammelberges bei Goslar am Harz. *Prometheus*, Berlin, 1895, 6, 596—599, 618—620.

### e. Hydrographie.

**Bludau, Alois**, Statistisches zur Hydrographie des Pregelgebiets. *Petermanns M.*, Gotha, 1895, 41, 196—197.

**Bodensee**, siehe: Europa.

**Degenfeld, Walter**, Die furchtbare Überschwemmung des Eyachthales, welchem viele Menschenleben zum Opfer fielen. Reutlingen, [1895], Gedr. v. Ensslin u. Laiblin.

**Faber, Ed.**, Zur Hydrographie des Maingebietes. Nach Veröffentlichungen der meteorologischen Centralstation München, sowie den Wasserstandsbeobachtungen des Mains bei Würzburg bearbeitet. V-IV-187 pag. ††. †. München, 1895, Th. Ackermann. M. 7.

**Franke, G.**, Zur Erinnerung an das Schneidemühler Brunnenunglück. *Naturw. Wochenschrift*, Berlin, 1895, 10, 1—4. ††.

**Gelhorn**, Die Mündungen der Weichsel. *Z. f. Schul-G.*, Wien, 1895, 16, 289—300.

**Halbfass, W.**, Tiefen und Temperaturverhältnisse einiger Seen des Lechgebiets. *Petermanns M.*, Gotha, 1895, 41, 225—233. 5\*.

**Hergesell, H.**, Beobachtungen über die Lage der Sprungschicht der Temperatur im Weissen See bei Urbeis. *Elsass. G. Abh. a. d. Reichslanden Elsass-Lothringen*, Stuttgart, 1895, 2, 383—388. †.

**Heusler**, Die neuesten Bohrungen auf kohlen saure Quellen bei Hönningingen. *V. Naturhist. Ver. d. preuss. Rheinlande, Westfalens u. d. Reg.-Bez. Omnabrück, Bonn*, 1895, 52, I, 18—24.

**Jentzsch, Alfred**, Gutachten über die Aussichten einer im Kgl. Schullehrer-Seminar zu Angerburg auszuführenden Brunnenbohrung. Ein Beispiel für die Wasser- verhältnisse der preussischen Seenplatte. *Z. f. praktische Geologie*, Berlin, 1894, 279—281.

**Krebs, Wilhelm**, Quellgebiete in Seen und Eissprengungen (Rianás). *Globus*, Braunschweig, 1895, 68, 174—176. \*.

**Stapff, F. M.**, Ueber die vorgeschlagene Entlastung des Schneidemühler Bohrlochs durch neue Bohrlöcher. *Z. f. praktische Geologie*, Berlin, 1894, 142—148.

**Steglich, Bruno**, Die Fischwässer im Königr. Sachsen. Darstellung der gesammten sächsischen Fischereiverhältnisse. Auf Grund eigener Ermittlungen herausg. vom sächs. Fischerei-Verein. Mit 1 Fischwasserkarte in Buntdr., 1 Elbstrom- karte in 17 Blatt, 3 Profiltafeln des Elbstromes, 1 graph. Darstellung der Stromgeschwindigkeit, sowie 23 in den Text gedruckten Abbildungen von Fang- geräthen. XII-290 pag. Dresden, 1895, G. Schönfeld. Kart. M. 15.

**Thielow, R.**, Hydrographische Untersuchungen in der Grafschaft Glatz. *J.-Ber. u. Mitgl.-Verzeichnis des Glatzer Gebirgs-Vereins*, Glatz, 1894/95, 58—67.

**Toeppen, M.**, Beiträge zur Geschichte des Weichseldeltas. *Abh. z. Landeskunde d. Provinz Westpreussen*, Danzig, 1894, Heft 8.

**Voller, A.**, Das Grundwasser in Hamburg. Mit Berücksichtigung der Luftfeuchtig- keit, der Niederschlagsmengen und der Flusswasserstände, sowie der Boden- beschaffenheit. 3. Heft, enthaltend die Beobachtungen aus den Jahren 1893 und 1894. 8 pag. 9 †. Hamburg, 1895. M. 5. 4.

**Wasserstandsbewegungen**, Die — des Rheins und seiner Nebenflüsse im Gross- herzogthum Baden im Jahre 1894. *J.-Ber. d. Centralbureaus f. Meteorol. u. Hydrogr. Badens*, 1894, 83—93.

**Wiebe, A.**, Eine Wasserkarte der norddeutschen Stromgebiete nebst Flächen-Ver- zeichniss. *Centralblatt der Bauverwaltung*, Berlin, 1895, 15, 532—533.

**Zacharias, Otto**, Über [!] die Tiefenverhältnisse des Grossen und Kleinen Koppent- eiches. *Der Wanderer im Riesengebirge*, Hirschberg, 1895, 15, 140—145. 2\* 1: 2000 u. 1: 2500.

d. *Biologische Geographie.*

- Abromeit**, Botanisches aus Nordostdeutschland. *Allg. botan. Z. f. Systematik, Floristik, Pflanzengeographie etc.*, 1895, 1, 62—64.
- Baur**, W., Die Laubmoose des Grossherzogthums Baden. *M. Bad. Bot. Ver.*, 1894, 79 pag.
- Conwentz**, H., Beobachtungen über seltene Waldbäume in Westpreussen mit Berücksichtigung ihres Vorkommens im Allgemeinen. *Abh. z. Landeskunde d. Provinz Westpreussen, Danzig*, 1895, Heft 9. ††. 3 †.
- Gatke**, Henrik, Heligoland as an Ornithological Observatory: The Result of Fifty Years' Experience. Trans. by Rudolph Rosenstock. 590 pag. ††. Edinburgh, D. Douglas. net, 21 s.
- Gebauer**, Heinrich, Die Waldungen des Königreichs Sachsen. *D. G. Blätter, Bremen*, 1895, 18, 309—322. \* 1 : 500 000.
- Geisenheimer**, L., Ueber die Verbreitung zweier Thiere aus der Fauna des Nahe-thales (Tropidonotus tessellatus und Mus rattus). *V. Naturhist. Ver. d. preuss. Rheinlande, Westfalens u. d. Reg.-Bez. Osnabrück, Bonn*, 1895, 52, I, 33—44.
- Gerdolle**, H., Die Wälder Deutsch-Lothringens. *D. G. Blätter, Bremen*, 1895, 18, 19—35. \* 1 : 300 000.
- Graebner**, Karl Otto Robert Peter Paul, Studien über die norddeutsche Heide. Versuch einer Formationsgliederung. I. Tl. 30 pag. Berlin, Philos. Fak., Inaug.-Diss. v. 10. Juni 1895. Leipzig, 1895, W. Engelmann.
- , P., Studien über die norddeutsche Heide. *Botan. Jb. f. Systematik, Pflanzen-gesch. u. Pflanzengeogr., Leipzig*, 1895, 20, 500—624. 2 †.
- Herder**, F. v., Vegetationszeiten zu Grünstadt 1893. *M. der Pollichia, Dürkheim*, 1894, 51, 213—228.
- , F. v., Zusammenstellung der pflanzenphänologischen Beobachtungen, welche im Jahre 1893 in der bayerischen Rheinpfalz angestellt wurden. *M. der Pollichia, Dürkheim*, 1894, 51, 236—239.
- Hertzer**, H. W., Grenzmarken der Pflanzenentwicklung bei Wernigerode. *Schriften d. Naturf. Ver. d. Harzes, Wernigerode*, 1895, 10, 1—44. †.
- Höök**, F., Aufforderung zur Feststellung genauer Verbreitung der Nährpflanzen in Norddeutschland. *Gartenflora*, 1895, 38—41, 69—72, 117—119.
- Hömberg**, W., Die Fischarten in den deutschen Flüssen. *Natur u. Offenbarung, Münster*, 1894, 40, 280—282.
- Hoffmann**, H., Mittlere, früheste und späteste Daten der phänologischen Beobachtungen in Giessen. *Ber. Oberhessischen Ges. f. Natur- u. Heilkunde, Giessen*, 1895, 30, 81—106.
- Ihne**, Egon, Phänologische Beobachtungen (Jahrgang 1892) u. (Jahrgang 1893) zusammengestellt von —. *Ber. Oberhessischen Ges. f. Natur- und Heilkunde Giesesen*, 1895, 30, 1—18, 63—80.
- Intlekofer**, Eine botanische und geologische Wanderung im mittleren Wutachthale. *M. Bad. Botan. Ver. Freiburg i. Br.*, 1894, No. 115, 113—139.
- Jentzsch**, Alfred, Der Frühlingseinzug des Jahres 1893. Nach den phänologischen Beobachtungen des Preussischen Botanischen Vereins der Provinz Brandenburg zusammengestellt. *Schriften d. Physik.-Ökonom. Ges. zu Königsberg in Pr.* 36, 1—23. \*.
- Koepert**, Otto, Phänologische Beobachtungen aus dem Herzogtum Sachsen-Altenburg 1894. (5. Beobachtungsjahr.) Zusammengestellt von —. *M. Ver. E. Halle a. S.*, 1895, 143—146. — *Arch. f. Landes- u. Volkskunde der Prov. Sachsen, Halle a. S.*, 1895, 5, 143—146.
- Krause**, Ernst H. L., Die Kiefer als Wahrzeichen der brandenburgischen Hegemonie in Deutschland. *Globus, Braunschweig*, 1895, 67, 72—76. \*.
- , Ernst H. L., Ueber die Baumgrenze in den Vogesen. *M. Philomat. Ges. in Elsass-Lothringen*, 1895, 3, 41—43.
- Lampert**, Kurt, Die Thierwelt Württembergs. Eine zoogeographische Skizze. *Jahreshefte Ver. f. vaterländ. Naturk. in Württemberg, Stuttgart*, 1895, 51, LV—LXIX.

- Lauterborn, Robert**, Pflanzenphänologische Beobachtungen aus der Umgebung von Ludwigshafen a. Rh. 1886-1893. *M. der Pollichia, Dürkheim*, 1894, 51, 202-212.
- Lemcke, Alfred**, Über die botanische Untersuchung einiger ost- und westpreussischer Torfe und Torfmoore. *Schriften d. Physik.-Ökonom. Ges. zu Königsberg in Pr.* 35, [29]-[35].
- Lorch, W.**, Die Laubmoose der Umgebung von Marburg und deren geographische Verbreitung. *Ber. Oberhessischen Ges. f. Natur- u. Heilkunde, Giessen*, 1895, 30, 107-176.
- Müller, C.**, Die letzten deutschen Biber. *Gaea, Leipzig*, 1895, 31, 431-435.
- Pflanzenreich**, Veröffentlichungen des K. Statistischen Landesamts. Meteorologische Zentralstation. Erscheinungen aus dem — im Jahre 1894. (Separatabdruck aus: „*Staatsanzeiger für Württemberg*“, 1895, Nr. 93.) 1 Bl. Fol.
- Porter, H. C.**, Abhängigkeit der Breiting- und Unterwarnow-Flora vom Wechsel des Salzgehaltes. *Arch. Ver. der Freunde d. Naturgesch. in Mecklenburg, Güstrow*. 1895, 48, 79-105. \*
- Schorler, B.**, Die Flora der oberen Saale und des Frankenwaldes. *S.-Ber. u. Abh. Naturw. Ges. Isis in Dresden*, 1894, Abh., 53-60.
- Schwarz, A.**, Einige Beiträge zur Kenntniss der pflanzengeographischen Verhältnisse im Keuper um Nürnberg und im benachbarten Jurazuge, sowie dem östlich bei Bayreuth und Kreussen wieder zutretenden Keuper und auf den dortigen Muschelkalkhöhen. *Abh. Naturh. Ges. Nürnberg*, 1895, 10, III, 63-114.
- Splessen, Freiherr von**, Die Ingelheimer Heide. *Allgem. botan. Monatschrift f. Systematik, Floristik, Pflanzengeographie etc.*, 1895, 1, 34-35.
- Toepfer, Hermann**, Phänologische Beobachtungen in Thüringen 1894. (14. Jahr.) *M. Ver. E. Halle a. S.*, 1895, 139-143. — *Arch. f. Landes- u. Volkskunde der Prov. Sachsen, Halle a. S.*, 1895, 5, 139-143.
- Voigt, Walter**, Ueber Thiere, die sich vermutlich aus der Eiszeit her in unseren Bächen erhalten haben. *V. Naturhist. Ver. d. preuss. Rheinlande, Westfalens u. d. Reg.-Bez. Osnabrück, Bonn*, 1895, 52, I, 235-244.
- [—], Die aus der Eiszeit erhalten gebliebenen Tiere in unseren Bächen. *Gaea, Leipzig*, 1895, 31, 663-665.
- Voigtländer-Tetzner, Walter**, Pflanzengeographische Beschreibung der Vegetationsformationen des Brockengebietes. *Schriften d. Naturw. Ver. d. Harz, Wernigerode*, 1895, 10, 87-115.
- Zacharias, Otto**, Neue Mitteilungen über die Thier- und Pflanzenwelt der Koppen-teiche. *Der Wanderer im Riesengebirge, Hirschberg*, 1895, 15, 149-152.

#### e. Anthropogeographie.

- Andree, Richard**, Die Südgrenze des sächsischen Hauses im Braunschweigischen. *Z. f. Ethnologie, Berlin*, 1895, 27, 25-36. ††. †. \*
- Auerbach, Bertrand**, La répartition géographique de la population sur le sol allemand. *A. de G., Paris*, 1895, 5, 59-71.
- , B., Un problème de colonisation intérieure: la germanisation de la Pologne prussienne. *A. Ec. Sc. polit.*, 1895, 15. mars.
- Avril, A. d'**, Les Serbes de la Lusace. *Rev. Franç. de l'Etranger et des Colonies, Paris*, 1895, 20, 257-269.
- Bancalari, G.**, Das ländliche Wohnhaus der Schwaben und Bayern zwischen Donau-estingen und Regensburg. *Globus, Braunschweig*, 1895, 68, 152-157. ††.
- , Gustav, Das Süddeutsche Wohnhaus „fränkischer“ Form. *Globus, Braunschweig*, 1895, 67, 201-207. ††.
- , G., Thüringische Haustypen. Land- und volkskundliche Studie. *Globus, Braunschweig*, 1895, 67, 350-354. ††.
- Bonk**, Die Städte und Burgen in Altpreussen in ihrer Beziehung zur Boden-gestaltung. *Alt-preuss. Monatschr.*, 1895, Heft 1-2.

- Bornhausen, Otto**, Gli Italiani in Germania e specialmente nel Granducato di Baden. *B. Ministero degli Affari Esteri, Roma*, 1895, 1—10.
- Buschick, Richard**, Die Abhängigkeit der verschiedenen Bevölkerungsdichtigkeiten des Königreichs Sachsen von den geographischen Bedingungen. *Wissensch. Veröffentl. V. E. Leipzig*, 1895, 2, 1—61. 3\*.
- Danköhler, Eduard**, Zur Sprachgrenze um Aschersleben. *M. Ver. V. Halle a. S.*, 1895, 75—92. — *Arch. f. Landes- u. Volkskunde der Prov. Sachsen, Halle a. S.*, 1895, 6, 75—92.
- Desoamps, Auguste**, Malmédy et les Wallons prussiens ou une ville belge en Allemand. *B. S. G. Lille*, 1895, 23, 308—324.
- Dronke, Adolf**, Politische Erdkunde von Deutschland (gemäss den Lehrplänen f. Quinta u. Obertertia). [Fortsetzung v. 1893.] Oster-Progr. 1895 d. kgl. Realgymnasiums m. Gymnasialkl. 52 pag. Trier, 1895, F. Lintz'sche Buchdr.
- Fischer, Hermann**, Geographie der schwäbischen Mundart. Mit Atlas von 28 Karten in quersfolio. Tübingen, 1895, H. Laupp. 4.
- Friedrich, Ernst Georg**, Die Dichte der Bevölkerung im Regierungsbezirk Danzig . . . 51 pag. \*. Königsberg, Philos. Fak., Inaug. Diss. v. 9. Febr. 1895. Danzig, 1895, Druck v. A. W. Kafemann.
- Jacob, G.**, Vorgeschichtliche Wälle und Wohnplätze in den fränkischen Gebiets-theilen der Herzogthümer Sachsen-Meiningen und Coburg. *Arch. f. Anthropol., Braunschweig*, 1895, 23, 77—95.
- Kellen, T.**, Die Bevölkerungsverhältnisse in Elsass-Lothringen. *Globus, Braunschweig*, 1895, 67, 237—241.
- Kossinna, Gustaf**, Ueber die vorgeschichtliche Ausbreitung der Germanen in Deutschland. *Correspondenz-Blatt d. D. Ges. f. Anthropol., Ethnol. u. Urgesch., München*, 1895, 26, 109—112.
- Langhans, Paul**, Fremde Volksstämme im Deutschen Reich, verglichen mit der Vertheilung der Glaubensbekenntnisse. *Petermanns JI., Gotha*, 1895, 41, 249—252. \* 1 : 1 500 000.
- Meiße, A.**, Die Urbevölkerung der sächsischen Schweiz. *Ueber Berg u. Thal, Dresden*, 1895, 18, 112—114.
- Nordhoff, J. B.**, Das westfälische Bauernhaus. *Westermanns Illustr. D. Monatshefte, Braunschweig*, 1895, 78, 226—249. ††. 2 †.
- Pawlik, Stefan**, Rzut oka na dzialalność Kolonizacyi niemieckiej w Wielkopolsce i Prusach Zachodnich. [Überblick der Thätigkeit der deutschen Kolonisation in Gross-Polen und West-Preussen.] *Przegląd Polski, Krakau*, 118, 457—482. 2 \* 1 : 600 000.
- Regel, Fritz**, Thüringen. Ein geograph. Handbuch. II. Teil: Biogeographie. 2. Buch: Die Bewohner. Thüringens Bewohner in vorgeschichtlicher Zeit, Thüringens Bewohner in geschichtlicher Zeit. Die heutige Bevölkerung Thüringens in anthropologischer Hinsicht. Die Sprache (bearbeitet von L. Hertel). Volkstümliches in Sitte u. Brauch, Glaube u. Dichtung, Kleidung, Wohnung u. Kost. XII u. pag. 381—840. ††. Jena, 1895, G. Fischer. M. 9.
- Sohurtz, H.**, Die Sieben Steinhäuser bei Fallingsbostel. *D. G. Blätter, Bremen*, 1895, 18, 282—290.
- Struokmann, C.**, Über die Jagd- und Hausthiere der Urbewohner Niedersachsens. *Z. hist. Ver. f. Niedersachsen, Hannover*, 1895, 92—109.
- Tetzner, F.**, Die Litauer in Ostpreussen. *Globus, Braunschweig*, 1895, 68, 368—371.
- , F., Zur Besiedelung und Germanisierung Deutsch-Litauens. *G. Z., Leipzig*, 1895, 1, 679—685.
- Virohow, R.**, Die Celtenfrage in Deutschland. *Correspondenz-Blatt d. D. Ges. f. Anthropol., Ethnol. u. Urgesch., München*, 1895, 26, 130—133.
- Wenker, G.**, u. F. Wrede, Der Sprachatlas des Deutschen Reichs. Dichtung u. Wahrheit. I. G. Wenker: Herrn Bremers Kritik des Sprachatlas. II. F. Wrede: Ueber richtige Interpretation der Sprachatlas-Karten. 52 pag. Marburg, 1895, N. G. Elwert's Verlag. M. 1.

- Zweck**, Alb., In welche Lande ist der deutsche Auswandererstrom zu lenken, um ihn dem Reiche nutzbar zu machen? Progr. 41 pag. Memel, 1895. (Hannover, Hahn.) M. 0,75.
- Baclé**, L., Le canal de la Baltique à la mer du Nord. *La Nature, Paris*, 1895, 23, II, 359—362. ††. 2\*.
- Batsch**, Der Kaiser Wilhelm-Canal und seine Bedeutung. *D. Rundschau, Berlin*, 1895, 84, 369—376.
- , Der Nord-Ostsee-Kanal. *Globus, Braunschweig*, 1895, 67, 293—297.
- Bellet**, Daniel, Le canal de la mer du Nord à la Baltique. *Rev. de G., Paris*, 1895, 36, 241—243, 338—349. \*.
- Berliner Handel**, Der — und Verkehr. *Arch. f. Post u. Telegraphie, Berlin*, 1895, 23, 531—537.
- Bonaschi**, Cinzio, Il Canale di Kiel (Nord Ostsee Kanal). *L'Esplorazione Comm. e l'Esploratore, Milano*, 1895, 10, 118—122. †.
- Bubendey**, J. F., Die Elbe als Handelsstrasse. *M. G. Ges. Hamburg* 1891—92, *Hamburg*, 1895, 339—343.
- Canal**, Le — de la Baltique. *Le Mouvement G., Bruxelles*, 1895, 12, 169—172. ††. \*.
- , Le — de la Baltique à la Mer du Nord. *Rev. Franç. de l'Étranger et des Colonies, Paris*, 1895, 20, 239—242.
- , The Baltic and North Sea —. *Scottish G. Mag., Edinburgh*, 1895, 11, 299—303.
- Cons**, H., Le Canal de Kiel. *B. Union G. du Nord de la France, Douai*, 1895, 16, 70—73.
- Dillmann**, C., Ortschaftsverzeichnis des Reg.-Bez. Wiesbaden nach der Kreisordnung vom 7. Juni 1885 (G.-S. S. 193). 3. Aufl. 46 pag. Wiesbaden, 1895, R. Bechtold & Co. M. 1,70.
- Dortmund-Rheinkanal**, Der — (Süd-Emscher-Linie), zugleich in seiner Beziehung zum Mittelland-Kanal. Herausg. v. dem Verein zur Erbauung eines Kanals von Dortmund nach den Rheinhäfen Duisburg-Ruhrort (Linie IV). 28 pag. 2\*. Düsseldorf, 1895, A. Bagel. M. 0,50.
- Dürkheim-Montmartin**, Graf Eckbrecht v., Der Nord-Ostsee-Canal. *M. a. d. Gebiete d. Seewesens*, 1895, 23, 697—722. ††.
- Dupont**, A. F., Le canal de l'Elbe au Rhin. *B. S. G. Lille*, 1895, 23, 130—133.
- Eokermann**, Die Eindeichungen auf Nordstrand und Fellworm. *Z. Ges. f. Schlesw.-Holst. Gesch., Kiel*, 1895, 25, 119—160. \*.
- Eisenbahnen**, Die — Deutschlands im Betriebsjahr 1892/93. *Arch. f. Post u. Telegraphie, Berlin*, 1895, 23, 332—337.
- Éjszaki**, az, és Keleti tengerek köztü uj csatorna. [Der neue Nordostseekanal.] *Vasárnapi Ujság*, 42, 385—387. ††.
- Fertsch**, G., Die Volkszählung im Grossherzogth. Hessen vom 1. Dezbr. 1890. (Beiträge zur Statistik des Grossherzogthums Hessen. Herausg. von der grossherzogl. Centralstelle für die Landesstatistik. Band 38. Heft 3.) VI-XLVIII-163 pag. Darmstadt, 1895, G. Jonghaus. M. 4,50.
- Franzius**, L., Die Korrektion der Unter-Weser. Auf Veranlassung der vom Senat u. von der Bürgerschaft der freien Hansestadt Bremen niedergesetzten Deputation für die Unterweserkorrektion dargestellt, unter Mitwirkung v. H. Bücking. Mit 7 Karten u. 24 Abbildungen in besonderem Atlas (in gr. Folio). IV-21, IV-67, 9, 20, II-34 pag. mit 62 Tabellen u. 5 Formularen. Leipzig, 1895, W. Engelmann. Geb. in Leinw., Atlas in Leinw.-Mappe M. 30.
- Gloy**, Der Nord-Ostsee-Kanal. *Arch. f. Post u. Telegraphie, Berlin*, 1895, 23, 83—87.
- Grübel**, V., Statistisches Ortslexikon des Königreichs Bayern. 3. Auflage. (In 18 Heften.) Heft 1—4. Ansbach, 1895, C. Brügel & Sohn. à M. 0,50.
- Janosó**, Jenő, Az északkeleti tengeri csatorna. [Der Nord-Ostsee-Kanal.] *Magyar mérnök és építészegylet közlönye* 20, 252—259. ††.
- Kooh**, Die Vorgesichte von Wilhelmshaven. *Marine-Rundschau, Berlin*, 1895, 6, 475—495. 2\*.
- Launhardt**, Der Nord-Ostsee-Kanal. *G. Z., Leipzig*, 1895, 1, 73—79.



- Leuchs'** Adressbuch aller Länder der Erde, der Kaufleute, Fabrikanten, Gewerbetreibenden, Gutsbesitzer etc., zugleich Handelsgeographie, Produkten- u. Fabrikaten-Bezugsangabe in 43 Bdn. Bd. 3. Württemberg u. Hohenzollern. 11. Ausg. 1896. 118—1108 pag. M. 18. — 6. I. Prov. Hannover. 11. Ausg. 1895. 140—1135 pag. M. 20. — 8. Stadt Berlin u. Umgebung. 9. Ausg. für 1893—96. 202-784-696 pag. M. 20. — 9. Schlesien u. Posen. 8. Ausg. 1895. 480-1265 pag. M. 20. — 10. Preuss. Sachsen u. Anhalt. 11. Ausg. 1895. 170-1338 pag. M. 20. Nürnberg, 1895, C. Leuchs u. Co.
- Loewe**, Carl, Der Nord-Ostseekanal. 20. 21. Juni 1895. Geschichte des Nord-Ostseekanals. Festschrift zu seiner Eröffnung am 20. 21. Juni 1895. Im amtlichen Auftrage und unter Benützung amtlicher Quellen herausg. von —. VII-41 pag. u. Anlagen 10 Blatt m. 25  $\dagger$ . Berlin, 1895, W. Ernst & Sohn. Kart. M. 12. Fol.
- Meyer's** deutsches Verkehrslexikon. Ein Nachschlagebuch über Post-, Telegraphen-, Eisenbahn- u. Schiffahrtsstationen. Nach amtlichen Quellen. XX-197 pag. Leipzig, 1895, Bibliograph. Institut. Kart. M. 1,50.
- Mori**, A., Il Canale dal Mare del Norte al Baltico. *Natura ed Arte*, Milano, 1895, No. 17.
- Müller**, C., Die Regulierung der Weichselmündung. *Centralblatt der Bauverwaltung*, Berlin, 1895, 15, 133—139, 365—371.  $\dagger\dagger$ .
- Neubaur**, Der deutsche Seehandel. *Marine-Rundschau*, Berlin, 1895, 6, 373—386.
- Nord-Ostsee-Kanal**, Der —. *Gaea*, Leipzig, 1895, 31, 461—464. \*. — *Z. f. Schul-G.*, Wien, 1895, 18, 233—234. — *Vom Fels zum Meer*, Stuttgart, 1895, II, 362—366.  $\dagger$ .
- Pfeffer's** Handbuch des Verkehrswesens in Deutschland. Für den praktischen Gebrauch nach amtlichen Unterlagen auf Grund der neuesten Veröffentlichungen zusammengestellt. 1. Orts- u. Stationsverzeichnis. XVI-631 pag. \*. M. 11, geb. M. 12,60. 2. Eisenbahnlinien u. Wasserstrassen im Deutschen Reich. VIII-118 pag. M. 2,50, geb. M. 3,50. Leipzig, 1894, C. E. M. Pfeffer. 4.
- Rhein-Seeschiffahrt**, Die —. *Arch. f. Post u. Telegraphie*, Berlin, 1895, 23, 357—364.
- Riedel**, Josef, Ueber den Bau des Nordostsee-Canales. *D. Rundschau f. G. u. Statistik*, Wien, 1895, 17, 357—364.  $\dagger\dagger$ . \* 1: 200 000.
- Santafiora**, E. B. di, Il Canale del Baltico. *Rivista Nautica*, Torino, 1895, No. 12.
- Shelton**, Geschichte der Strandschutzbauten auf der Insel Baltrum nebst Bemerkungen über die ostfriesischen Inseln und deren Befestigung. Auf Grund amtlicher Quellen und eigener Erfahrungen bearbeitet von — unter Mitwirkung von Roloff. *Z. f. Bauwesen*, Berlin, 1895, 46, 387—400.  $\dagger\dagger$ . \*.
- Ten Have**, O., Het Noord-Oostzee-Kanaal. *Ts. K. Nederlandsch Aardrijkskundig Genootschap*, Leiden, 1895, (2) 12, 237—254.
- Tromnau**, Adolf, Die deutsche überseeische Auswanderung im Jahre 1894. *D. Rundschau f. G. u. Statistik*, Wien, 1895, 17, 368—371.
- Weichsel**, Die neue Mündung der —. *A. d. Hydrogr. u. Marit. Meteorol.*, Berlin, 1895, 23, 234—236.
- Weichselmündung**, Die neue —. *Globus*, Braunschweig, 1895, 68, 141—142. \*.
- Zöpfl**, Gottfried, Mittelländische Verkehrsprojekte. 100 pag. Berlin, 1895, Siemens- & Trotschel. M. 2.

*f. Historische Geographie.*

- Achtelstetter**, Otto, Ein Bädeler des XVII. Jahrhunderts. [Martin Zeiller.] *M. d. D. u. O. Alpenvereins*, Wien, 1895, 248—251.
- Bergmann**, Alwin, Wo lag Wernten. *Ueber Berg u. Thal*, Dresden, 1895, 18, 121—122.
- Eckardt**, H., Kiel's bildliche u. kartographische Darstellung in den letzten 300 Jahren. (Mitteilungen der Gesellschaft für Kieler Stadtgeschichte. Heft 13.) 80 pag. Kiel, 1895, H. Eckardt in Komm. M. 2.
- Eider**, Die — in ältester geschichtlicher Zeit. *Aus allen Weltteilen*, Leipzig, 1895, 26, 595—604, 641—644.

- Hammer, Wilhelm**, Ortsnamen der Provinz Brandenburg. II. Tl. [Fortsetzung v. 1894.] Oster-Progr. 1895 der Neunten Städt. Realschule (Höhere Bürgerschule). 30 pag. Berlin, 1895, R. Gaertner. M. 1 4.
- Hertzberg, Gust.**, Die historische Bedeutung des Saaletales. (Neujahrsblätter. Herausg. v. d. historischen Kommission der Prov. Sachsen. Heft 19.) 55 pag. Halle, 1895, O. Hendel. M. 1.
- Knoke, F.**, Die römischen Moorbrücken in Deutschland. IV-136 pag. ††. 5 †. 4 \*. Berlin, 1895, R. Gaertner. M. 5.
- Köstler, Karl**, Handbuch zur Gebiets- und Ortskunde des Königreichs Bayern. 1. Abschnitt. Urgeschichte und Römerherrschaft bis zum Auftreten der Bajuwaren. Mit einer Karte. XVI-152 pag. München, 1895, Lindauer.
- Pilk, Georg**, Elbegold. *Ueber Berg u. Thal, Dresden*, 1895, 18, 143—145.
- Rogelmann, C.**, Abriss einer Geschichte der Topographie in Württemberg. *Z. f. Vermessungswesen, Stuttgart*, 1893, 22, 289—296.
- , C., Das Altwürttembergische Forstkartenwerk des Kriegsrats Andreas Kieser von 1680 bis 1687. *Z. f. Vermessungswesen, Stuttgart*, 1893, 22, 7—19. ††.
- Reise**, Eine — von Köln nach Breslau im Jahr 1562. *Arch. f. Post u. Telegraphie, Berlin*, 1895, 23, 250—252.
- Rothert, Ed.**, Karten u. Skizzen aus der vaterländischen Geschichte der neueren Zeit (1517—1789.) Zur raschen u. sicheren Einprägung zusammengestellt u. erläutert. III pag. Text. 20 farb. Karten. Düsseldorf, 1895, A. Bagel. Kart. M. 4.
- , Ed., Karten u. Skizzen aus der vaterländischen Geschichte der letzten 100 Jahre. (Neueste Zeit.) Zur raschen und sichern Einprägung zusammengestellt u. erläutert. 2. Auflage. IV pag. 23 farbige Karten u. Tabellen. Düsseldorf, 1895, A. Bagel. Kart. M. 3.
- Schlag, Hermann**, Geschichtlich-geographische Übersicht über die Staaten des deutschen Reiches nach Abschluss des Westfälischen Friedens 1648. Progr. 1895 d. Realgymnasiums. 48 pag. Siegen, 1895, Druck v. W. Vorländer.
- Schmidkontz, J.**, Ortskunde u. Ortsnamenforschung im Dienste der Sprachwissenschaft u. Geschichte. I. Untersuchungen über deutsche Ortsnamen im Anschluss an die Deutung des Namens Kissingen. X-94 pag. Halle, 1895, M. Niemeyer. M. 2,40.
- Schneider, J.**, Die alten Heer- u. Handelswege der Germanen, Römer u. Franken im deutschen Reiche. Nach örtlichen Untersuchungen dargestellt. Heft 10. Das römische Strassennetz in dem mittleren Theile der Rheinprovinz u. die römischen Itinerarien. 22 pag. \*. Frankfurt a. M., 1894, Jaeger in Kommission. M. 2.
- Schultze, Rudolf**, und Carl **Steuernagel**, Colonia Agrippinensis. Ein Beitrag zur Ortskunde der Stadt Köln zur Römerzeit. *Jb. d. Ver. v. Alterthumsfr. im Rheinlande, Bonn*, 1895, 98, 1—144. 17 †.
- Sello, G.**, Die oldenburgische Kartographie bis zum Ende des 18. Jahrhunderts. *D. G. Blätter, Bremen*, 1895, 18, 350—372.
- Spieser, J.**, Die mundartlichen Formen der Ortsnamen der Umgegend von Waldhambach. *Jb. f. d. Gesch. . . . Elsass-Lothringens, Strassburg*, 1895, 11, 211—224.
- Supper**, Die Entwicklung des Eisenbahnwesens im Königreich Württemberg. Denkschrift zum 50. Jahrestage der Eröffnung der ersten Eisenbahnstrecke in Württemberg am 22. October 1845. Mit 59 Abbildungen. Stuttgart, 1895, W. Kohlhammer.
- Toeppen, M.**, Beiträge zur Geschichte des Weichseldeltas. (Abhandlungen zur Landeskunde der Prov. Westpreussen. Herausg. v. d. Provinzial-Kommission zur Verwaltung der westpreussischen Provinzial-Museen. Heft VIII.) VIII-129 pag. \*. Danzig, 1894, Th. Bertling. M. 6. 4.
- Wolff, Geo.**, Die Bevölkerung des rechtsrheinischen Germaniens nach dem Untergang der Römerherrschaft. Vortrag. [Aus „*Quartalsblätter des historischen Vereins für das Grossherzogth. Hessen*“.] 7 pag. Darmstadt, A Bergsträsser. M. 0,60.

g. *Reiseführer.*

- Albert's, R.**, Wegweiser für Radfahrer durch Thüringen. XXI-131 pag. \*. 3 Städtepläne. Rudolstadt. (Halle, 1895, J. M. Reichardt.) Geb. in Leinw. M. 3. 16.
- Albrecht, E.**, u. B. **Graupe**, Wanderbuch für die Provinz Brandenburg u. angrenzenden Gebiete bearbeitet von —. (Kiessling's Reisebücher.) 3 Teile. 1. Nähere Umgegend Berlins. 3. Aufl. VIII-124 pag. 13 \*. M. 1,50. — 2. Weitere Umgegend Berlins (westliche Hälfte). 2. Aufl. VI-125 pag. 13 \*. M. 1,50. — 3. Dasselbe (östliche Hälfte). 2. Aufl. VI-130 pag. 16 \*. M. 2. Berlin, 1895, A. Kiessling. Kart. M. 5. 12.
- Baedeker, K.**, Die Rheinlande von der schweizer bis zur holländischen Grenze. Handbuch für Reisende. 27. Aufl. XXX-476 pag. 46 \*. 24 Stadtpläne etc. Leipzig, 1895, K. Baedeker. Geb. M. 6. 12.
- , Karl, Southern Germany, including Wurtemberg and Bavaria. Handbook for travellers. 8. ed. XXVIII-266 pag. 16 \*. 15 plans. Leipzig, 1895, K. Baedeker. Geb. M. 5. 12.
- , K., Süddeutschland, Oberrhein, Baden, Württemberg, Bayern u. die angrenzenden Theile von Oesterreich. Handbuch für Reisende. 25. Aufl. XXIV-352 pag. 22 \*. 26 Pläne. Leipzig, 1895, K. Baedeker. M. 5. 12.
- Berenberg, Carl**, Das Nordseebad Norderney. 3. Aufl. VIII-203 pag. ††. 3 \*. Norden, 1895, H. Braams. Geb. in Leinw. M. 3. 12.
- Bergische Land**, Führer durch das —, einschliesslich des Ruhrgebiets. 4. Aufl. XXII-213 pag. ††. \*. Barmen, 1895, H. Inderau's Nachf. Kart. M. 1,60. 16.
- Beschreibung** des östlichen Theiles der Grafschaft Glatz (Landeck u. Umgegend), nebst Touren u. Ausflügen. Neuester Führer, herausg. von der Landecker Section des Glatzer Gebirgsvereins. 4. Aufl. IV-137 pag. Landeck, 1895, A. Bernhard. M. 0,60. 12.
- Blass, Adph.**, Frz. **Gebain**, Rud. **Kohfahl** u. Paul **Roth**, Hamburger Wanderbuch von — unter Mitwirkung von Otto Meissner jr. XII-95 pag. 9 \*. Hamburg, 1895, O. Meissner's Verl. Kart. M. 3.
- Bossong, Frz.**, Das Ahrthal mit seinen Burgen u. Orten: Bleidenstadt, Langenschwalbach, Adolfseck, Hohenstein, Kemel, Gronau, Michelbach, Zollhaus, Burgschwalbach, Hohlenfels, Katzenelnbogen, Kloster Arnstein, Oberneisen u. Ardeck in Vergangenheit u. Gegenwart. Zugleich ein Führer für Diez u. seine Umgebung. VIII-78 pag. ††. 2 \*. Wiesbaden, 1895, F. Bossong. Kart. M. 1,50.
- Dunker, H.**, Die Insel Rügen. Neuester Führer mit 2 zuverlässigen Spezialkarten u. einer Uebersichtskarte für die Reise nach Rügen. 5. Aufl. 66 pag. Bergen a. R., 1895, F. Becker. M. 1. 12.
- Ehrhardt, C.**, Ausflüge in das sächsische Erzgebirge u. angrenzende Landstriche, besonders in das Mulden- u. Zschopauthal. 2. Aufl. Mit einer Specialkarte. 86 pag. Chemnitz, 1895, B. Troitzsch. Kart. M. 1. 12.
- Fränkische Schweiz**, Die —, das Schwabachthal u. die Gräfenberger Umgehung. 3. Aufl. 32 pag. 2 \*. Erlangen, 1895, Th. Blaesing. M. 0,50.
- Franz**, Drei-Ähren u. die Vogesen zwischen Münster-Kaysersberger-Thal bis zur Strasse Sulzern-Urbeis. Theil 1. Drei-Ähren, Umgehung u. die Seite des Münsterthals. (Streifzüge u. Rastorte im Reichslande u. den angrenzenden Gebieten. Heft 8.) 106 pag. ††. \*. — Theil 2. Seite des Kaysersberger Thals. (Streifzüge u. Rastorte im Reichslande u. den angrenzenden Gebieten. Heft 10.) III-115 pag. ††. \* 1 : 25 000. Strassburg, 1895, J. H. E. Heitz. à M. 1,50. 12.
- Hahn, F. G.**, Topographischer Führer durch das nordwestliche Deutschland. Ein Wanderbuch für Freunde der Heimats- u. Landeskunde. Mit Routenkarten. XII-322 pag. Leipzig, 1895, Veit & Co. M. 4. Geb. in Leinw. M. 4,60.
- Halbfass, Wilh.**, Führer durch das bayerische Hochland u. die angrenzenden Gebiete v. Salzburg, Tirol u. Vorarlberg. 3. Aufl. Leipzig, 1895, Amthor. Geb. M. 4.

- Hartmann, J.**, Durch Schwaben. Württembergische Wanderbilder, herausg. von —, in Verbindung mit G. F. Bertsch, Th. Engel, E. Fein etc. VIII-508 pag. ††. [Aus: „Europäische Wanderbilder.“] Zürich, 1895, Artist. Institut Orell Füssli, Verl. Geb. in Leinw. M. 6.
- Hölscher's Wanderbücher.** Nr. 6. Führer durch das Ahrthal mit genauen Wegebeschreibungen, geschichtlichen u. anderen Notizen. 33 pag. \*. M. 0,75. — Nr. 7. Führer durch das Siegthal mit genauen Wegebeschreibungen, geschichtlichen u. anderen Notizen. 39 pag. 2 \*. M. 0,75. — Nr. 8. Führer durch das Aggerthal mit genauen Wegebeschreibungen, geschichtlichen u. anderen Notizen. 28 pag. \*. M. 0,75. — Nr. 9. Führer durch das Bröhlthal mit genauen Wegebeschreibungen, geschichtlichen u. anderen Notizen. 24 pag. \*. M. 0,60. Köln, 1895, P. Neubner in Komm.
- Holsteinische Schweiz**, Führer durch die —, sowie Mölln u. Ratzeburg, nebst Umgegend. 2. Aufl. 54 pag. ††. 3 \*. Altona, 1895, Schlüter. M. 1. 12.
- Jacob, K.**, Bäder, Heilanstalten, Sommerfrischen u. Touren im Vogtländ. Herausg. vom Vogtländer-Verein zu Leipzig. 39 pag. ††. \*. Leipzig, 1895, L. Seidel. M. 0,30.
- Jacobi**, Das Erzgebirge. 3. Aufl. (Griebens Reisebücher. Band 40.) Berlin, 1895, A. Goldschmidt. Kart. M. 2. 12.
- Joanne, Paul**, Hollande et Bords du Rhin. 328 pag. 19 plans. 5 \*. (Collection des Guides Joanne.) Paris, 1895, Hachette et Co. Fr. 7,50. 16.
- Kammel, Edm.**, Touren-Buch von Südbayern u. Tirol mit angrenzenden Landen. Für Radfahrer verf. 2. Aufl. XVI-112 pag. \*. Weilheim. München, 1895, Literarisch-artistische Anstalt. M. 1. Mit Karte M. 1,50. 16.
- Karrer's illustrierter Wegweiser durch Thüringen u. das Kyffhäuser-Gebirge.** 4. Aufl. VIII-123 pag. \*. Weimar, 1895, A. Karrer. Kart. M. 1. 12.
- Kettler, J. J.**, Thüringen. (Griebens Reisebücher. Band 3.) 18. Aufl. Berlin, 1895, A. Goldschmidt. Kart. M. 2. 12.
- Kneebusch**, Führer durch das Sauerland, Siegerland, Wuppergebiet u. Waldeck. 5. Aufl. VI-210 pag. 2 \*. Dortmund, 1895, Köppen. M. 2. 12.
- Koch v. Berneok, M.**, Süddeutschland u. Oesterreich nebst Eingangsrouten von Nord- u. Westdeutschland. Rundreisen im Rayon der interessantesten Gegenden. (Schmidt's Reisebücher.) 5. Aufl. VII-434 pag. \*. Städtepläne. Zürich, 1895, C. Schmidt. Geb. in Leinw. M. 4. 12.
- Kölner Wanderbuch mit genauen Wegebeschreibungen u. 4 farb. Karten.** Eine reiche Auswahl von nahen u. fernen Ausflügen. 1. Bändchen. 2. Aufl. 101 pag. 2 \*. — 2. Bändchen. 80 pag. 2 \*. Köln, 1895, G. Hölscher. à M. 1. 12.
- Manskopf, Th.**, Wanderbuch für Boppard u. Umgegend. Unter Berücksichtigung des Rheinthales von Koblenz bis Bingen, des unteren Moselthales bis Moselkern u. des Lahnthales bis Nassau. Mit Ansichten nach Original-Aufnahmen von Daiber. IV-64 pag. 2 \*. Bielefeld, 1895, Velhagen & Klasing. Kart. M. 1,40. 12.
- Murray's, John**, Handbook for travellers in South Germany and Austria. In 2 pts. Pt. I. A guide to Wurttemberg, Bavaria, Austria, Bohemia, and the Danube from Ulm to the Black Sea. Pt. II. A guide to Tyrol, Salzburg, Styria, and the Eastern Alps. 15th ed. 373 and 192 pag. New York, 1895, imported by Charles Scribner's Sons. cl., \$ 5,40. 16.
- Nissen, Gregers**, Führer u. Fahrtenbuch „Nordwest-Deutschland“ für Radfahrer u. Fusswanderer. IV-124 pag. Hamburg, 1895, J. Bruse. In Ledertuch kart. M. 2. 12.
- Ostseebäder**, Führer durch die — Swinemünde, Ahlbeck, Heringsdorf, Göhren, Thiessow, Sellin, Binz, Sassnitz-Crampas, Lohme, Bornholm (dän.), Zinnowitz, Coserow, Karlshagen, Misdroy, Ost-Dievenow, Berg-Dievenow, Rewahl, Horst, Kolberg u. das Solbad Cammin unter besonderer Berücksichtigung der Salon-Schnelldampfer-Verbindungen v. Stettin. II. Jahrg. 96 pag. ††. \*. Stettin, 1895, L. Saunier. M. 0,25.

- Patschovsky, Wilh.**, Führer durch die Grafschaft Glatz. XI-160 pag. Schweidnitz, 1895, G. Brieger. M. 1. 12.
- Polle, Frdr.**, Führer durch das Weisseritzthal nach Schmiedeberg u. seiner Umgebung. Sekundärbahn Hainsberg-Kipsdorf. 3. Aufl. 103 pag. 2 \*. Dresden, 1895, A. Huhle. M. 1. 12.
- Radtourist**, Der — im Algäu. (Praktischer Führer für Radfahrer u. Touristen mit zahlreichen Ansichten der schönsten Punkte des Algäus.) Illustr. v. Eug. Felle. VIII-96 pag. \*. Stuttgart, 1895, Glaser & Sulz. M. 1,60. 12.
- Rehbinder, Graf N.**, Der Schwarzwald. (Griebens Reisebücher. Band 36.) 9. Aufl. Berlin, 1895, A. Goldschmidt. Geb. M. 3. 12.
- Schlierseer Berge**, 75 Spaziergänge u. Ausflüge in den —. Mit Anhang: Nachbarorte, Miesbach u. Tegernsee. IV-47 pag. ††. \*. Fischhausen-Schliersee, 1895, A. Finsterlin. Kart. M. 0,50. 12.
- Schmidt's Reisebücher**. Süddeutschland und Oesterreich nebst Eingangsrouten v. Nord- und Westdeutschland. Rundreisen im Rayon der interessantesten Gegenden. Von M. Koch v. Berneck. 5. Aufl. VII-434 pag. Pläne. \*. Zürich, Cäsar Schmidt. Geb. in Leinwd. Fr. 5. 12.
- Scholz, J.**, Führer durch Ziegenhals und Umgegend mit Einschluss des Altwatergebirges. 88 pag. ††. 6 \*. Ziegenhals O./S., 1895, Selbstverlag. M. 1. 12.
- Schwaben**, Durch —. X. Bändchen. Wildbach, Liebenzell, Teinach. (Europäische Wanderbilder No 239.) pag. 469—508. ††. \*. Zürich, Orell Füssli. Fr. 0,50. 12.
- Schwarzwald**, Der —. (Griebens Reisebücher. Band 37.) Kleine Ausg. Nach der 9. Aufl. des grösseren Handbuchs. Berlin, 1895, A. Goldschmidt. Kart. M. 1. 12.
- Thüringen**. (Griebens Reisebücher. Band 82.) Kleine Ausgabe. Nach der 18. Aufl. des grösseren Reisebuchs. Berlin, 1895, A. Goldschmidt. M. 0,80. 12.
- Trautwein, Th.**, Das bairische Hochland mit dem Algäu, das angrenzende Tirol u. Salzburg, nebst Salzkammergut. 7. Aufl. Bearbeitet v. L. Purtscheller. Innsbruck, 1895, A. Edlinger. Geb. M. 3,50. 12.
- Volgtländer's Pfalzführer**. Wegweiser für die Rheinpfalz u. ihre Nachbarstädte. 8. Aufl. von C. Mehli. VIII-240 pag. 5 \*. Neustadt a. d. H., 1895, Gottschick-Witter's Verlag. Geb. M. 2. 12.
- Volckmann, Erwin**, Deutschlands Seebäder. Illustr. Reisehandbücher für Freunde des Seestrandes. Mit zahlreichen Abbildungen, Karten u. Plänen. Band I-IV. I. Die Seebäder Ost- u. Westpreussens. 70 pag. — II. Die Seebäder Pommerns östlich der Peene. 57 pag. — III. Rügen u. die Seebäder Vorpommerns. 63 pag. — IV. Mecklenburgs Seebäder, nebst einem Ausflug nach Kopenhagen. 2. Aufl. 91 pag. Görlitz, 1895, C. A. Starke. à M. 1,50. 12.
- Zwiokert, Max**, Führer durch das Nordseebad Wangerooge. 64 pag. 2 \*. Oldenburg, 1895, G. Stalling's Verlag. M. 0,75. 16.

#### h. Karten.

##### α. Deutschland und grössere Theile.

- Böhm, W.**, Schulwandkarte von Württemberg, Baden u. Hohenzollern. 1: 200 000. 6 Blatt à 47,5 × 57,5 cm. Farbendruck. Stuttgart, 1895, R. Roth. Auf Leinw. m. Stäben M. 11. 16.
- Deutschland**, Neueste Karte von — und den angrenzenden Ländern mit Eisenbahnen, Flussnetz und Kanälen. Farbendr. Paris, 1895, J. Dosseray, Gadola et Cie, successeurs. Fr. 2. Fol. 16.
- Eisenbahnen**, Uebersichtskarte der — Deutschlands. Bearbeitet im Reichs-Eisenbahn-Amt. 1895 (am 15. Mai). 1: 1 000 000. 6 Blatt à 65 × 54,5 cm. Farbendr. u. kolor. Nebst einem Verzeichniss der deutschen Eisenbahnen u. ihrer Stationen. 39 u. 121 pag. Berlin, 1895, M. Pasch. M. 9. In Mappe oder mit Stäben M. 16,50. 16.

- Fraas, Oscar**, Geognostische Wandkarte v. Württemberg, Baden u. Hohenzollern, nach den officiellen Landesaufnahmen bearbeitet. 3. Auflage. 1 : 280 000. 4 Blatt à 57,5 × 44,5 cm. Farbendruck. Stuttgart, 1894, E. Schweizerbart. In Mappe M. 12. Auf Leinw. in Mappe M. 14. Lackirt m. Stäben M. 15.
- Gaebler, Ed.**, Schulwandkarte des Deutschen Reichs, des Alpengebiets u. der Nachbarländer. 1 : 800 000. Physikalische Ausg. 5. Aufl. Neue Bearbeitung. 1895. Mit deutscher Uebersetzung. 6 Blatt à 56,5 × 99 cm. Farbendruck. Leipzig, 1895, G. Lang. M. 14. Auf Leinw. mit Stäben od. in Mappe M. 22.
- Geologische Karte von Preussen u. den Thüringischen Staaten.** 1 : 25 000. Herausg. von der königl. preuss. geologischen Landesanstalt u. Bergakademie. Mit Bohrkarten. à 46,5 × 46 cm. Farbendr. Mit Erläuterungen. Grad-Abth. 18. Nr. 50. Heilsberg. 71-48 pag. 4 †. — 51. Gallingen. 29-58 pag. †. — 56. Wernegitten. 45-49 pag. — 57. Siegfriedswalde. 26-20 pag. — Grad-Abth. 28. Nr. 38. Fürstenwerder. VI-20-15 pag. — 39. Dedelow. VI-27-16 pag. — 44. Boitzenburg. VI-31-32 pag. — 45. Hindenburg. VI-31-16 pag. — 50. Templin. XI-12-24-35 pag. — 51. Gerswalde. XI-14-24-18 pag. — 56. Gollin. XI-12-24-22 pag. — 57. Ringenwalde. XI-12-24-32 pag. — Grad-Abth. 31. Nr. 1. Gr. Voldekow. VI-26-29-54 pag. — 2. Bublitz. VI-43-29-34 pag. — 3. Gr. Carzenburg. XI-44-29-29 pag. — 7. Gramenz. VI-28-29-48 pag. — 8. Wurchow. VI-40-29-50 pag. — 9. Kasimirshof. VI-36-29-34 pag. — 13. Bärwalde. VI-36-29-52 pag. — 14. Persanitz. VI-40-29-39 pag. — 15. Neustettin. VI-34-29-38 pag. — Grad-Abth. 33. Nr. 11. Pestlin. VI-16-44-18 pag. — 12. Gross-Rohdau. VI-30-44-22 pag. — 17. Gross-Krebs. VI-24-44-24 pag. — 18. Riesenburg. VI-28-44-18 pag. — Grad-Abth. 43. Nr. 40. Parey. 62-37 pag. — 41. Parchen. 39-22 pag. — 42. Karow. 33-21 pag. — 46. Burg. 31-20 pag. — 47. Theessen. 31-20 pag. — 48. Ziesar. 34-24 pag. — Grad-Abth. 44. Nr. 31. Plaue. 27-25 pag. — 32. Brandenburg. 27-18 pag. — 33. Gross-Kreuz. 29-20 pag. — 37. Gross-Wusterwitz. 28-18 pag. — 38. Götting. 33-24 pag. — 39. Lehnin. 44-26 pag. †. — 43. Glienecke. 34-27 pag. — 44. Golzow. 35-13 pag. — 45. Damelang. 33-15 pag. — Grad-Abth. 45. Nr. 1. Zehdenick. X-40-13 pag. — 2. Gross-Schönebeck. X-38-18 pag. — 3. Joachimsthal. X-43-26 pag. — 7. Liebenwalde. X-37-14 pag. — 8. Ruhlsdorf. X-38-22 pag. — 9. Eberswalde. X-45-35 pag. — 13. Wandlitz. 55 pag. — 14. Biesenthal. 117 pag. †. — 15. Grünthal. 62 pag. — 19. Schönerlinde. 53 pag. — 20. Bernau. 61 pag. — 21. Werneuchen. 63 pag. — 25. Berlin. 62 pag. — 26. Friedrichsfelde. 55 pag. — 27. Alt-Landsberg. 55 pag. Berlin, 1895, P. Parey in Komm. à M. 3.
- von Preussen u. den Thüringischen Staaten. 1 : 25 000. Herausg. v. der königl. preuss. geologischen Landesanstalt u. Bergakademie. à 46,5 × 46 cm. Farbendruck. Mit Erläuterungen. Grad-Abth. 55. Nr. 11. Gandersheim. 24 pag. — 16. Moringen. 16 pag. — 17. Westerhof. 18 pag. — 22. Nörten. 24 pag. — 23. Lindau. 15 pag. — Grad-Abth. 70. Nr. 37. Mendhausen. (Angeschlossen an Blatt Römhild.) — 38. Römhild. 82 pag. †. — 39. Rodach. 40 pag. — 44. Rieth. 34 pag. — 45. Heldburg. 55 pag. — 46. Coburg. 50 pag. — 47. Oeslau. 63 pag. — 48. Steinach. 27 pag. — 52. Rossach. 16 pag. Berlin, 1895, S. Schropp in Komm. à M. 2.
- Handtke, F.**, Reise-Karte von Deutschland u. den Nachbar-Staaten bis Kopenhagen, Dover, Paris, Genf, Maria-Theresiopel, Budapest, Debreczin, Lublin, Grodno, Taurrogen. Nach den besten Quellen entworfen, bearbeitet u. gezeichnet. 1 : 1 500 000. 40. Aufl. 74 × 103,5 cm. Farbendruck. Glogau, 1895, C. Flemming. M. 2.50. Auf Leinw. in Leinw.-Karton M. 4,50.
- Hemmler, H.**, Schulwandkarte der Thüringischen Länder (mit Harz). Politische u. physikalische Ausgabe. 4. Aufl. 1 : 150 000. 12 Blatt à 39 × 44 cm. Farbendruck. Weimar, 1895, H. Hemmler. M. 12. Auf Leinw. mit Stäben M. 16,50. Physikalische Ausgabe zu gleichen Preisen.

- Hessler, Carl**, Schulhandkarte der königl. preuss. Provinz Hessen-Nassau und des Fürstentums Waldeck. 3. Aufl. 1 : 750 000. 26 × 30 cm. Farbendruck. Leipzig, 1895, G. Lang. M. 0,25.
- Höhenschichtenkarte** des Thüringer Waldes. Westliche Hälfte. 1 : 100 000. 68,5 × 48,5 cm. Chromolith. Eisenach, 1895, H. Kahle. In Karton M. 1,50. Auf Leinw. M. 2.
- Karte des Deutschen Reiches**. 1 : 100 000. Herausgeg. v. d. Königl. Preuss. Landes-Aufnahme. 95. Pollnow. — 141. Esens. — 142. Wilhelmshaven. — 143. Bremerhaven. — 189. Nörenberg. — 247. Soldin. — 249. Filehne. — 271. Cüstrin. — 323. Wollstein. — 348. Lissa. — 377. Kaldenkirchen. — 633. Sigmaringen. — 645. Tuttligen. — 646. Ueberlingen. — 658. Stühlingen. — 659. Konstanz. Berlin, 1895. à M. 1,50.
- , 1 : 100 000. Abt.: Königreich Bayern, Königr. Sachsen u. Königr. Württemberg siehe die betr. Länder.
- Kooh, W., u. C. Opitz**, Verkehrskarte von Südwestdeutschland, umfassend Württemberg, Baden, Elsass-Lothringen. 1 : 600 000. [Aus: „Eisenbahn- u. Verkehrs atlas von Europa.“] 53 × 68,5 cm. Farbendruck. Mit vollständigem Ortsverzeichnis. 14 pag. Leipzig-Neustadt, 1895, Opitz & Böhme. M. 2.
- , W., u. C. —, Verkehrskarte von West-Deutschland, umfassend die Rheinlande von Speyer bis Cleve, einschliesslich Luxemburg, Grossherzogth. Hessen, die preuss. Provinzen Hessen-Nassau u. Westfalen, nebst den angrenzenden Gebieten. 1 : 600 000. Mit einer Nebenkarte des Saargebietes in 1 : 300 000. [Aus: „Eisenbahn- u. Verkehrs-Atlas von Europa.“] 63,5 × 58 cm. Farbendruck. Nebst vollst. Ortsverzeichnis. 22 pag. Leipzig-Neustadt, 1895, Opitz & Böhme. M. 2.
- Kühn, G., u. Chr. Peip**, Neuer Schulatlas in 3 Hefen. 1. Deutschland. 8 farbige Kartenseiten mit 8 pag. illustr. Text. Gera, 1895, Th. Hofmann. M. 0,40. 4.
- Lopsius, Rich.**, Geologische Karte des Deutschen Reichs, auf Grund der unter C. Vogels Redaction in Justus Perthes' geogr. Anstalt ausgeführten Karte in 27 Blättern in 1 : 500 000 bearb. Lfg. 3—6. à 2 Bl. m. 1 Bl. Text. à 34 × 41 cm. Farbendr. Gotha, 1895, J. Perthes. à M. 3. Einzelne Blätter à M. 2.
- Postleitkarte**, bearb. im Kursbureau des Reichs-Postamts. 1 : 450 000. Ausg. im Mai 1895. à 70 × 56,5 cm. Farbendr. Blatt 2. Cöslin, Danzig, Bromberg. (Posen.) — 3. Breslau, Oppeln. (Posen, Liegnitz.) — 4. Berlin, Stettin, Potsdam. (Schwerin, Frankfurt [Oder].) — 5. Dresden, Leipzig. (Frankfurt [Oder], Halle, Liegnitz.) — 6. Kiel, Hamburg, Bremen. (Hannover, Schwerin.) — 7. Minden, Braunschweig, Magdeburg, Cassel, Erfurt. (Hannover, Halle.) — 8. Oldenburg, Münster, Düsseldorf. (Arnsberg, Minden.) — 9. Aachen, Cöln, Coblenz, Frankfurt (Main). (Arnsberg, Trier, Darmstadt.) — 10. Metz, Strassburg, Karlsruhe, Konstanz. (Darmstadt, Trier.) Berlin, 1895, Berliner lith. Institut. à M. 0,60.
- Post- u. Eisenbahnkarte** des Deutschen Reiches, bearb. im Kursbureau des Reichs-Postamts. 1 : 450 000. Blatt 1—20. Neue Ausg. (April 1895.) à 58,5 × 57 cm. Farbendr. Berlin, 1895, Berliner lith. Institut. à M. 2,25. Auf Leinw. à M. 3,25. Schwarz à M. 2. Auf Leinw. à M. 3.
- Rheinlauf**, Karte vom — von der Schweiz bis Holland. Mit 22 Ansichten. Neue (Titel-) Ausg. 174,5 × 17 cm. Kupferst. Wiesbaden, 1895, G. Quiel. In Leinw.-Decke M. 2.
- Richter, Gust.**, Physikalische (Schulwand-) Karte v. Thüringen. 1 : 150 000. 4 Blatt à 58,5 × 72,5 cm. Farbendruck. Leipzig, 1895, G. Lang. M. 12. Auf Leinw. in Mappe od. mit Stäben M. 17.
- Rothert, Ed.**, Karten u. Skizzen aus der vaterländischen Geschichte der neueren Zeit (1517—1789). Zur raschen und sicheren Einprägung zusammengestellt u. erläutert. III pag. Text. 20 farb. Karten. Düsseldorf, 1895, A. Bagel. Kart. M. 4.

- Rothert, Ed.**, Karten u. Skizzen aus der vaterländischen Geschichte der letzten 100 Jahre. (Neueste Zeit.) Zur raschen u. sichern Einprägung zusammengestellt und erläutert. 2. Auflage. IV pag. 23 farbige Karten u. Tabellen. Düsseldorf, 1895, A. Bagel. Kart. M. 3.
- Schlag, Hermann**, Schul-Wandkarte von Deutschland im Jahre 1648 (nach dem westfälischen Frieden). 9 Blatt. 1 : 800 000. Glogau, 1895, Carl Flemming.
- Schrader, F., F. Prudent et E. Anthoine**, Atlas de Géographie moderne. Cartes. No. 26. Allemagne. Paris, 1895, Hachette et Ce.
- Strassburg**, Karte von — -Hagenau-Rastatt. 1 : 200 000. [Aus: „Touristen-Atlas für Süddeutschland.“] 28,5 × 34 cm. Farbendruck. Bruchsal, 1895, O. Katz. M. 0,40. Auf Leinw. M. 0,60.
- Stuttgart**, Karte von — -Pforzheim. 1 : 200 000. [Aus: „Touristen-Atlas f. Süddeutschland.“] 28,5 × 34 cm. Farbendruck. Bruchsal, 1895, O. Katz. M. 0,40. Auf Leinw. M. 0,60.
- Verkehrsanstalten**, Karte der — von Bayern (Württemberg u. Baden), zugleich Strassen- u. Ortsentfernungskarte. Unter amtlicher Leitung bearbeitet. 1 : 1 333 333. 4 Blatt à 56,5 × 75,5 cm. Farbendruck. München, 1895, Piloty & Loehle. M. 10. Aufzug auf Leinw. m. Stäben od. zum Zusammenlegen M. 3,50.
- Vogel, C.**, Karte des Deutschen Reiches. 1 : 500 000, unter Red. v. — ausgeführt in Justus Perthes' geograph. Anstalt in Gotha. 27 Blätter [u. Titelblatt] in Kupferstich. Neue Ausg. 2. — 14. (Schluss-) Lfg. Ausg. A m. polit. Kolorit. Ausg. B m. grünem [Flächen-] Waldkolorit. à 2 Blatt à 44,5 × 33 cm. Gotha, 1895, J. Perthes. à M. 3. Einzelpr. à Blatt M. 2; auf Leinw. M. 2,40. Alphabetisches Namensverzeichnis. Fol. 70 pag. M. 3.
- Wagner, Ed.**, Spezialkarte der Bergstrasse u. des Odenwaldes. Neue Auflage. 35 × 30,5 cm. Farbendruck. Weinheim, 1895, F. Ackermann's Verlag. M. 0,60.
- Wolf's Radfahrerkarten**. Red. v. Gust. Müller. Farbendr. Blatt VIII. Prov. Rheinland, Westfalen (südl. Teil), Hessen-Nassau, Oberhessen, Waldeck. 5. Aufl., rev. 1895. 39 × 55 cm. — XIV. Prov. Schleswig-Holstein, Hamburg, Lübeck etc. 1 : 500 000. 53 × 41 cm. — XV. Grossherzogtümer Mecklenburg, Vorpommern, Brandenburg (nördl. Teil). 41 × 56,5 cm. Leipzig, 1895, G. Levien. In Leinw.-Karton à M. 1,50. Auf Leinw. m. Zirkel à M. 2,50.

### β. Bayern.

- Bernhard, C.**, München's nächste Partien. Praktischer u. verlässiger Wegführer der besuchtesten Orte in der nächsten Nähe Münchens auf 6 bis 16 Stunden im Umkreis, genau nach den Poststunden eingetheilt, mit der Ausdehnung von München bis an den südlichen Theil des Starnbergersees (von Nord nach Süd) u. vom Peissenberg bis zum Taubenberg (von West nach Ost). 1 : 170 000. 29,5 × 26,5 cm. Farbendruck. München, 1895, W. Keller. M. 0,50.
- , C., Praktische Touristenkarte für das bayerische Hochland, nebst einem Theile Tyrols. Sicherer Wegführer für Besucher der königl. Schlösser Berg, Hohenschwangau mit Neuschwanstein, Linderhof (Hundinghütte), Schachen, Herzogstand u. s. w. Nebst Abbildungen u. hinweisendem Texte der damit zu verbindenden Partien. Westl. Theil. 5. Aufl. 1 : 250 000. 33 × 45,5 cm. Farbendruck. Mit Text. 4 pag. München, 1895, W. Keller. M. 0,80. Mit dem östl. Theil M. 1,50. 16.
- , C., Praktische Touristenkarte für das bayerische Hochland u. sicherer Wegführer für Besucher des königl. Schlosses Herrenchiemsee, nebst Abbildung u. hinweisendem Texte der damit zu verbindenden Partien: vom Wendelstein bis über Salzburg, von Wasserburg bis über die tyrolische Grenze, inbegriffen das Salzkammergut. Oestl. Theil. 1 : 250 000. 2. Aufl. 33 × 45,5 cm. Farbendruck. Mit Text. 3 pag. München, 1895, W. Keller. M. 0,80. Mit dem westl. Theil M. 1,50. 16.



- Fränkische Schweiz**, Karte der -- u. Umgebung. Zusammengestellt aus Sectionen der Gradabtheilungskarte des Deutschen Reichs vom topograph. Bureau des k. bayer. Generalstabes. 1 : 100 000. 29 × 38 cm. Lith. Ueberdruck. München, 1895, Literarisch-artistische Anstalt. M. 1,20.
- Grenbel, M.**, Hypsometrische Schulwandkarte des Reg.-Bez. Unterfranken, nach den Angaben G.'s ausgeführt in Hub. Köhler's graph. Kunst-Anstalt in München. 1 : 100 000. 6 Blatt à 65,5 × 54 cm. Farbendruck. Miltenberg, 1895, F. Halbig. M. 10. Auf Leinw. mit Stäben M. 15.
- , **M.**, Hypsometrische Wandkarte des Reg.-Bez. Unterfranken. Nach der Schulwandkarte 1 : 100 000 hergestellt. 1 : 150 000. 26 × 32,5 cm. Farbendruck. Miltenberg, 1895, F. Halbig. M. 0,20.
- Heimbach, Hans**, Geologische Neuaufnahmen der Farchanter Alpen mit 1 Karte 1 : 50 000 u. einer Profilafel. 30 pag. München, 1895, Literarisch-artistische Anstalt. M. 1,50.
- Hilsohmann, F.**, Touristenkarte der Umgegend v. Neustadt a. H. nach einem Entwurf von —. Herausg. vom Verschönerungsverein zu Neustadt a. H. Ende des Jahres 1894. 1 : 25 000. 59 × 53 cm. Farbendruck. Nebst Text: Spaziergänge u. Ausflüge in der Umgegend v. Neustadt a. H. 4 pag. Neustadt a. H., 1895, A. H. Gottschlich-Witter's Sortiment. M. 0,90.
- Karte des Deutschen Reiches**. 1 : 100 000. Abth.: Königreich Bayern. Herausg. vom topograph. Bureau des k. bayer. Generalstabes. à 29,5 × 38,5 cm. Kupferst. u. Farbendr. Bl. 622. Burgau. — 626. Vilsbiburg. — 628. Neuhaus a. Inn. — 636. Mindelheim. — 641. Haiming. München, 1895, Literarisch-artist. Anstalt. à M. 1,50.
- Keppel, K.**, Hypsometrische Schulwandkarte des Reg.-Bez. Oberfranken, nach den Angaben —'s ausgeführt in Hub. Köhler's graph. Kunst-Anstalt in München. 1 : 100 000. 6 Blatt à 65,5 × 54 cm, Farbendr. Miltenberg, 1895, F. Halbig. M. 13. Auf Leinw. mit Stäben M. 18.
- Kooh, W.**, u. **C. Opitz**, Verkehrskarte vom Königr. Bayern. 1 : 600 000. 3. Aufl. [Aus: „Eisenbahn- u. Verkehrs-Atlas von Europa“.] 59,5 × 64 cm. Farbendr. Mit alphabetischem Verzeichniss, über 6000 Ortsnamen. 27 pag. Leipzig-Neustadt, 1895, Opitz & Böhme. M. 2.
- Müller, Ludw.**, Karte der Umgegend von Ansbach. 2. Aufl. 1 : 100 000. 33,5 × 44 cm. Farbendruck. Ansbach, 1895, F. Seybold. M. 0,30.
- Topographischer Atlas** des Königr. Bayern. 1 : 50 000. Bearb. in dem topograph. Bureau des k. b. Generalstabes. Nr. 82. Weinheim, Ost. 53 × 42,5 cm. Kupferdr. München, 1895, Literar.-artist. Anstalt. M. 1,50; in lith. Ueberdr. M. 0,75.
- Wurm - See**, Karte des —'s u. seiner Umgebung. Aus Atlas-Blättern zusammengestellt. 1 : 50 000. 60 × 42,5 cm. Lith. Ueberdr. u. kolor. München, 1895, Literarisch-artistische Anstalt. M. 1,50.

#### γ. Elsass-Lothringen.

- Algermisson, Joh. Ludw.**, Garnison-Uebungskarte von Metz, nach der Generalstabs-Karte 1 : 25 000 bearbeitet. 1 : 50 000. 54 × 56 cm. Farbendr. Leipzig, 1895, G. Lang. M. 2,25. Auf Leinw. M. 3.
- , Spezialkarte vom Unter-Elsass. [Aus: „A., Spezialkarte v. Elsass-Lothringen“.] 3. Aufl. 1 : 200 000. 55 × 47,5 cm. Farbendruck. Leipzig, G. Lang. M. 2. Auf Leinwand zum Zusammenlegen M. 2,75.
- , **Joh. Ludw.**, Topographische Karte der Umgebung von Metz. Die Kriegsoperationen um Metz im J. 1870. 1 : 50 000. 9. Aufl. 53,5 × 73 cm. Farbendruck. Leipzig, 1895, G. Lang. M. 6. Auf Leinw. in Mappe oder mit Stäben M. 12.
- Colmar**, Karte von — u. Umgegend. (Aus: „Touristen-Atlas für Süddeutschland“.) 1 : 200 000. 18 × 24 cm. Farbendruck. Bruchsal, 1895, O. Katz. M. 0,30. Aufgez. M. 0,40.

- Geologische Spezialkarte** von Elsass-Lothringen. Herausg. v. der Direktion der geolog. Landes-Untersuchung v. Elsass-Lothringen. 1:25 000. à 46,5 × 51 cm. Farbendr. Mit Erläuterungen. Nr. 26. Saargemünd. Unter Benützung der Erläuterungen zu Blatt Hanweiler der geolog. Spezialkarte v. Preussen u. den Thüring. Staaten v. E. Weiss, zusammengestellt v. L. van Werveke. 58 pag. ††. — 52. Saarensberg. Von L. van Werveke. 21 pag. Strassburg, 1895. Berlin, S. Schropp in Komm. à M. 2.
- Metz**, Karte der Umgebung von . . . 5. Aufl. (Jubiläums-Ausg.) mit genauer Angabe der deutschen u. französischen Kriegsgräber u. Denkmäler auf den Schlachtfeldern um Metz. 1:50 000. 45 × 62 cm. Farbendruck. Mit Text an den Seiten. Metz, 1895, G. Scriba. M. 1.
- , Karte v. — u. Umgegend. (Aus: „Touristen-Atlas für Süddeutschland“.) 1:200 000. 18 × 24 cm. Farbendruck. Bruchsal, 1895, O. Katz. M. 0,30. Aufgez. M. 0,40.
- Meyer, J.**, Reliefkarte der Umgebung von Metz. 1:50 000. 46 × 57,5 cm. Photolith. u. Farbendr. Nebst Karte der Umgebung von Vionville, Plänen von Metz u. dem kaiserl. Schloss Urville auf der Rückseite. Berlin, 1895, S. Schropp. In Leinwand-Karton M. 3.
- , Jul., Reliefkarte des Schlachtfeldes Spichern. 1:50 000. 20,5 × 25,5 cm. Farbendr. Mit 1 Skizze u. Text an der Seite u. 2 farb. Bildnissen. Zürich, 1895, Hofer & Burger. In Leinw.-Karton M. 2.
- , Jul., Reliefkarte des Schlachtfeldes Wörth. 1:50 000. 21,5 × 25 cm. Farbendr. Mit 1 Skizze u. Text an der Seite u. 2 farb. Bildnissen. Zürich, 1895, Hofer & Burger. In Leinw.-Karton M. 2.
- Mülhausen (i. E.)**, Karte von — u. Umgegend. (Aus: „Touristen-Atlas für Süddeutschland“.) 1:200 000. 18 × 24 cm. Farbendruck. Bruchsal, 1895, O. Katz. M. 0,30. Aufgez. M. 0,40.
- Schulwandkarte** v. Elsass-Lothringen. Neue Ausg. 1895. 1:150 000. 4 Blatt à 80 × 63,5 cm. Farbendruck. Strassburg, 1895, Strassburger Druckerei u. Verlagsanstalt. M. 6,40. Auf Leinw. mit Stäben u. lackiert M. 12.
- Vogesen**, Karte der —. 1:50 000. Herausg. vom Central-Ausschuss des Vogesen-Clubs. Farbendr. Blatt IX. Alberschweiler-Dagsburg. 38,5 × 45 cm. — XII. Odilienberg. 38,5 × 44,5 cm. Strassburg, 1895, J. H. E. Heitz in Komm. Auf Leinw. à M. 1,60.
- Wagner, H.**, Wandkarte v. Elsass-Lothringen. 1:200 000. Neue Ausg. 1895. 4 Blatt à 61 × 48,5 cm. Farbendruck. Strassburg, 1895, Strassburger Druckerei u. Verlagsanstalt. M. 5. Auf Leinw. mit Stäben M. 10.

## d. Preussen.

- Allihn, M.**, Wandkarte des Kreises Halberstadt u. der angrenzenden Gegenden. 1:25 000. 8 Blatt à 46 × 57 cm. Farbendruck. Halberstadt, 1895, J. Schimmelburg. M. 17,50. Auf Leinw. M. 25.
- Brockmann, E.**, Schul-Wandkarte vom Reg.-Bez. Arnberg. 2. Aufl. 1:120 000. 123,5 × 141 cm. 6 Blatt. Farbendr. Arnberg, 1895, J. Stahl. Auf Leinw. m. Stäben M. 12.
- , E., Schul-Wandkarte des Reg.-Bez. Minden. 1:120 000. 139,5 × 116,5 cm. 6 Blatt. Farbendruck. Arnberg, 1895, J. Stahl. Auf Leinw. mit Stäben M. 12.
- , E., Schul-Wandkarte vom Reg.-Bez. Münster. 1:120 000. 125,5 × 140,5 cm. 6 Blatt. Farbendruck. Arnberg, 1895, J. Stahl. Auf Leinw. mit Stäben M. 12.
- Dietz, Rud.**, Karte des Unterlahnkreises. 1:100 000. 29 × 38,5 cm. Farbendruck. Wiesbaden, 1895. R. Bechtold & Co. M. 0,30.
- , Rud., Wandkarte des Unterlahnkreises. 1:50 000. 59,5 × 80 cm. Farbendruck. Wiesbaden, 1895, R. Bechtold & Co. Auf Leinw. mit Stäben M. 6.

- Dortmund**, Bergwerks- u. Hüttenkarte des westfälischen Ober-Bergamtsbez. —. 1: 125 000. 53 × 75 cm. 14. Aufl. Mit 3 Nebenkarten u. einem Seigerprofil. Nebst einem alphabetischen Verzeichniss der Steinkohlen- u. Eisenstein-Gruben, nebst Angabe der Bergreviere, Post- u. Eisenbahnstationen, Kohlensorten, Förderung u. Koks-Produktion im J. 1893. 27 pag. Essen, 1895, G. D. Baedeker. M. 4. Auf Pappe M. 6. Auf Leinw. in Taschenformat M. 7. Mit Stäben M. 8. Mit Uebersichtskarte der Steinkohlenfelder zusammen M. 8. Auf Leinw. in Taschenformat M. 15. Mit Stäben lackiert M. 17.
- Dunker**, Karte der Umgegend von Stettin. 1: 70 000. 43 × 39 cm. Farbendr. Stettin, 1895, H. Dannenberg. M. 0,75. In Leinw.-Decke M. 1. Auf Leinw. in Leinw.-Decke M. 1,50.
- Eisleben**, Plan von —, mit Hauptsenkungsgebiet. 1: 6250. 36,5 × 46 cm. Farbendruck. Mit Verzeichniss der Strassen, Plätze, Gasthöfe u. s. w. 3 pag. Eisleben, 1895, E. Winkler. M. 0,60. Strassenverzeichnis allein M. 0,05. 12.
- Freitag**, G., Special-Karte des Nord-Ostsee-Kanals. 1: 200 000. 11,5 × 50,5 cm. Farbendruck. Wien, 1895, G. Freitag & Berndt. M. 0,30.
- Gaebler**, Ed., Schul-Handkarte der Provinz Schlesien. 1: 1 500 000. 19 × 25,5 cm. Farbendruck. Neustadt O/Schl., 1895, Frz. Heinisch. M. 0,15.
- , Ed., Schul-Wandkarte der Provinz Schlesien. 2. Aufl. 1: 300 000. 4 Blatt à 46,5 × 60,5 cm. Farbendruck. Neustadt O/Schl., 1895, Frz. Heinisch. M. 6. Auf Leinw. mit Stäben M. 12.
- Germany**, The North Sea and Baltic Canal. Scale: a mile = 7,28 inches. No. 2469. London, 1895, Admiralty. 6 d.
- Herber**, Ph. H., Schulwandkarte des Kreises Saarburg. 1: 35 000. 4 Blatt à 60 × 52,5 cm. Farbendr. u. kolor. Trier, 1895, H. Stephanus. M. 8. Auf Leinw. M. 12. Lackiert M. 13.
- Herrich**, A., Specialkarte der schlesischen Gebirge u. ihres Vorgeländes. 1: 150 000. 59,5 × 83 cm. Farbendruck. Glogau, 1895, C. Flemming. M. 2.
- Heyfelder**, C., Schul-Wandkarte des Stadt- u. Landkreises Dortmund u. des Kreises Hörde. 1: 25 000. 131,5 × 152,5 cm. 9 Blatt. Farbendr. Arnsberg, 1895, J. Stahl. Auf Leinw. mit Stäben M. 15.
- Hilsoher**, A., Karte des Kreises Neustettin. Nach dem neuesten Material entworfen. 1: 150 000. 35 × 40 cm. Farbendruck. Neustettin, 1895, F. A. Eckstein. M. 1,25.
- , A., Karte des Kreises Saatzig. 1: 180 000. 29 × 40,5 cm. Farbendruck. Stargard, J. Weber. Auf Leinw. in Etui M. 1,50.
- , A., Karte des Kreises Saatzig. Für den Schul- u. Privatgebrauch. 1: 75 000. 4 Blatt à 43 × 61,5 cm. Farbendruck. Stargard in Pommern, 1895, J. Weber. M. 9. Auf Leinw. in Mappe M. 12. Mit polierten Stäben M. 13.
- Hirt**, C. Z. u. Ed. Gaebler, Schulwandkarte des Kaiser-Wilhelm-Kanals (Nord-Ostsee-Kanals) mit bildlichen Darstellungen der wichtigsten Teile desselben. Herausg. von H. Gezeichnet von G. 1: 75 000. 4 Blatt à 72 × 97,5 cm. Farbendruck. Mit Erläuterungen. 30 pag. Leipzig, 1895, G. Lang. M. 7. Auf Leinw. mit Stäben M. 12.
- Isergebirge**, Spezial-Karte des — (schlesische u. böhmische Seite) mit den Touristenwegen (rot) u. Höhenlinien (braun) von 100 zu 100 Meter. 1: 75 000. 49 × 42 cm. Farbendruck. Görlitz, 1895, O. Vierling Nachf. M. 1.
- Karte** des oberschlesischen Bergwerks-Areals. 1: 50 000. Zusammengestellt bei dem königl. Oberbergamt zu Breslau. Halbsection Neu-Berun—Oswincim. Mit Grubenfeldern. 43,5 × 30 cm. Farbendruck. Mit Namenverzeichnis. 2 pag. Berlin, 1895, S. Schropp. M. 1. Ohne Grubenfelder, lith. M. 0,75.
- Kieler Hafen**, Der —, mit den Ankerplätzen der zur feierlichen Eröffnung des Nord-Ostsee-Kanals im Juni 1895 in Kiel anwesenden Kriegsschiffe. 48 × 37 cm. Farbendruck. Mit Text, enthaltend Erklärungen der Schiffsnamen, Angaben über Grösse, Besatzungsstärke u. s. w. 14 pag. Kiel, 1895, Lipsius & Fischer. M. 1.

- Landeck**, Terrain-Karte des Kurortes — in Schlesien. Ein Führer für Kranke beim Gebrauch einer Terrainkur gegen Störungen der Herzthätigkeit u. des Blutlaufs, gegen Fettsucht, Skrophulose, Bleichsucht u. A., zugleich allgemeiner Führer in der nächsten Umgegend von Bad Landeck. Herausg. von der Bade-Verwaltung. 1:25 000. 44 × 47 cm. Farbendruck. Mit Text. 4 pag. Landeck, 1895, A. Bernhard in Komm. M. 1.
- Lehrke**, J., Historische Kartensammlung von Mülheim am Rhein. 8 Tafeln in Aubeldruck. Mülheim a. Rhein, 1895, R. Kamphoff in Komm. Kart. M. 2,50. 4.
- Liebenow**, W., Karte der Rhein-Provinz u. der Prov. Westfalen. 1:240 000. 7. Aufl. 6 Blatt à 55,5 × 55 cm. 1. Münster. — 2. Cöln. — 3. Trier. — 4. Minden. — 5. Wetzlar. — 6. Frankfurt. Farbendruck. Berlin, 1895, Berliner Lithogr. Institut. à M. 1,50.
- Maass-Pforta**, Wilh., Wandkarte des Kreises Zeitz, auf Grund der Meestischblätter nach amtlichen Quellen bearbeitet. 1:25 000. 4 Blatt à 54,5 × 61,5 cm. Farbendruck. Zeitz, 1895, O. Langenberg. Auf Leinw.-Streifen zusammengesetzt, mit Holzstäben M. 9,50. Auf Leinw. M. 13.
- Meestischblätter** des Preussischen Staates. 1:25 000. Herausgeg. v. d. Kartographischen Abtheilung der Königl. Landesaufnahme. 2358. Haltern. — 2576. Essen. — 2577. Bochum. — 2650. Velbert. — 2719. Mettmann. — 2775. Birgelen. — 2776. Wegberg. — 2777. München-Gladbach. — 2779. Neuss. — 2780. Hilden. — 2781. Solingen. — 2837. Waldfeucht. — 2838. Heinsberg. — 2839. Erkelenz. — 2840. Titz. — 2841. Grevenbroich. — 2842. Stommeln. — 2843. Hitdorf. — 2903. Geilenkirchen. — 2904. Linnich. — 2905. Jülich. — 2906. Bergheim. — 2907. Frechen. — 2908. Köln. — 2909. Mülheim. — 2966. Herzogenrath. — 2969. Buir. — 2970. Kerpen. — 2972. Wahn. — 2973. Wahlscheid. — 3029. Aachen. — 3031. Lendersdorf. — 3033. Erp. — 3034. Sechten. — 3035. Bonn. — 3091. Eupen. — 3092. Rötgen. — 3095. Euskirchen. — 3096. Rheinbach. — 3097. Godesberg. — 3098. Königswinter. — 3150. Ternel. — 3151. Montjoie. — 3152. Schleiden. — 3154. Münstereifel. — 3155. Altenahr. — 3156. Ahrweiler. — 3157. Linz. — 3206. Malmedy. — 3208. Hellenthal. — 3210. Aremberg. — 3211. Hönningen. — 3212. Kempenich. — 3213. Burgbrohl. — 3261. Recht. — 3262. Meyrode. — 3266. Adenau. — 3267. Virneburg. — 3268. Mayen. — 3311. St. Vith. — 3312. Bleialf. — 3313. Prüm. — 3314. Gerolstein. — 3315. Hillesheim. — 3316. Kelberg. — 3317. Kaiseresch. — 3318. Kaifenheim. Berlin, 1895.
- Meyer**, J., Relief-Karte des Schlachtfeldes Spichern. 1:50 000. 20,5 × 25,5 cm. Farbendr. Mit einer Skizze u. Text an d. Seite u. zwei farb. Bildnissen. Zürich, Hofer & Burger. Lwd. Fr. 2,50.
- Nord-Ostsee-Kanal**, Schleswig Holstein. Der —. 1:50 000. Vorläufige Ausgabe. 73 × 88,5 cm. Farbendr. Seekarte der kaiserl. deutschen Admiralität No. 42. Herausg. v. hydrograph. Amte des Reichs-Marine-Amtes. Berlin, 1895, D. Reimer in Komm. M. 1,50.
- , Karte des —'s mit einem Strecken-, Schleussen- u. Längenprofil u. 3 Nebenkarten. 1:100 000. 31,5 × 108 cm. Autogr. u. Farbendruck. Kiel, 1895, Lipsius & Tischer. Auf Leinw. in Mappe M. 2.
- , Von Hamburg durch den — nach Kiel. Karte mit Ansichten. 18 × 53,5 cm. Steindruck Mit Text. 1 Blatt. Hamburg, 1895, A. Leckband. M. 1.
- Opitz**, C., Der Kaiser Wilhelm- od. Nord-Ostsee-Kanal in seiner Vollendung. Lageplan, nach amtlichen Material bearbeitet. 1:100 000. 26 × 87,5 cm. Farbendruck. Mit erläuterndem Text. 9 pag. Nebst: Reisekarte zum Nord-Ostsee-Kanal, Helgoland u. den Seebädern von Borkum bis Wismar, sowie nach Bremen, Hamburg, Lübeck. 1:600 000. 36,5 × 60 cm. Farbendr. Nebst Ortsverzeichniss. 18 pag. Leipzig-Neustadt, 1895, Opitz & Böhme. In Halbleinwbd. M. 2. 12.
- , C., Reisekarte zum Nord-Ostsee-Kanal, Helgoland u. den Seebädern von Borkum bis Wismar, sowie nach Bremen, Hamburg, Lübeck. 1:600 000. 36,5 × 60 cm. Farbendruck. Nebst Ortsverzeichniss. 18 pag. Leipzig-Neustadt, 1895, Opitz u. Böhme. M. 0,50. 12.

- Osohatz, H.**, Karte des Saalkreises u. des Stadtkreises Halle. 1:200 000. 20. 24. Tausend. Bearbeitet v. Edler. 24 × 21 cm. Farbendruck. Halle, 1895, J. M. Reichardt. M. 0,20.
- Rhein**, Taschenpanorama des — von Mainz bis Köln. (Neue [Titel-] Ausg.) 172 × 19 cm. Kupferst. Wiesbaden, 1895, G. Quiel. In Decke M. 2.
- Rhein-Panorama** von Mainz bis Köln. (Neue [Titel-] Ausg.] 237 × 26,5 cm. Kupferst. Wiesbaden, 1895, G. Quiel. In Decke M. 4,50
- Rheinprovinz**, Geschichtlicher Atlas der —, im Auftrage des Provinzialverbandes herausgeg. (Publikationen der Gesellschaft für rheinische Geschichtskunde. Nr. XII. Lieferung 2. 4 Blatt. Blatt 5—8.) Karte der politischen und administrativen Eintheilung der heutigen Rheinprovinz im J. 1789. 4.—7. Blatt. à 68 × 46 cm. Farbendruck. Bonn, 1895, H. Behrendt. M. 16,50.
- Rheinthal**, Spezialkarte des — von Rüdeshcim bis Coblenz. 1:150 000. 35 × 17 cm, u. der Umgebung v. Boppard, 1:50 000, 23 × 21 cm. 2 Blatt. Farbendruck. Bielefeld, 1895, Velhagen & Klasing. In Etui M. 0,80.
- Richter, Gustav**, Wandkarte der Provinz Ostpreussen, für den Schulgebrauch entworfen, gezeichnet u. herausg. 1:200 000. 6 Blatt à 55,5 × 64 cm. Farbendruck. Leipzig, 1895, G. Lang. M. 12. Auf Leinw. in Mappe oder mit Stäben M. 18.
- , Gust., Wandkarte von Pommern für den Schulgebrauch. 1:200 000. 6 Blatt à 59,5 × 64,5 cm. Farbendruck. Leipzig, 1895, G. Lang. M. 12. Auf Leinw. mit Stäben M. 17.
- Riesengebirgskarte**, nach der neuesten preussischen Landesaufnahme mit farbig eingezeichneten u. nummerirten Wegen. 1:40 000. 45,5 × 71,5 cm. Farbendruck. Nebst Plan v. Krummhübel (1:6250. 55,5 × 37 cm. Lith. Mit Häuserverzeichnis an der Seite) u. kurzen schriftlichen Erläuterungen für Touristen u. insbesondere für die Sommergäste v. Krummhübel u. der benachbarten Sommerfrischen im Gebirge. Herausg. von einigen Mitgliedern des Ortsvereins in Krummhübel. XIV-47 pag. Schmiedeberg i. Riesengeb., 1895, C. Sommer in Komm. M. 1,50.
- Ruhrkohlenbecken**, Uebersichtskarte der Steinkohlenfelder des rheinisch-westfälischen —. Bearbeitet im Anschluss an die Bergwerks- u. Hüttenkarte des Ober-Bergamts-Bez. Dortmund. 1:62 500. 2 Blatt à 61,5 × 70 cm. Farbendruck. Mit einem Verzeichniss der Steinkohlenfelder im westfälischen Ober-Bergamts-Bezirk mit Angabe der Lage auf der Felderkarte. 14 pag. Essen, 1895, G. D. Baedeker. M. 5. Auf Leinw. in Taschenformat M. 9,50. Mit Stäben M. 12. Mit der Bergwerks- u. Hüttenkarte des westfälischen Ober-Bergamts-Bez. Dortmund zus. M. 8. Auf Leinw. in Taschenformat M. 15. Mit Stäben u. lackiert M. 17.
- Schneekoppe**, Panorama von der —, 1603 m. 11 × 55,5 cm. Lith. Wien, 1895, A. Hartleben. M. 0,60.
- Straube, Jul.**, Karte der Umgegend von Berlin mit den Vorschlägen zur Einverleibung der Vororte. Im Auftrage des Magistrats der Stadt Berlin nach amtlichem Material graphisch dargestellt. 1:36 000. 62 × 77 cm. Lith. u. kolor. Berlin, 1895, J. Straube. M. 3.
- Torgau**, Karte des Kreises —. 1:200 000. 24 × 19,5 cm. Farbendruck. Torgau, 1895, F. Jacob. M. 0,25.
- Ule, Willi**, Tiefen-Karten einiger Masurischer Seen. Mit ergänzendem Text herausg. vom ostpreuss. Fischereiverein zu Königsberg i. Pr. 2 pag. 3 \*. Königsberg, 1895, W. Koch in Komm. M. 0,60. 4.
- Volkman, Erwin**, Wanderkarte von Rügen. 45,5 × 37 cm. Autogr. u. kolor. Görlitz, 1895, C. A. Starke. M. 0,50.
- , Erwin, Wanderkarte von Samland. 40 × 43,5 cm. Autogr. u. kolor. Görlitz, 1895, C. A. Starke. M. 0,60.
- Weber, Fr.**, Touristenkarte der mit Farbenzeichen versehenen Wege im nördlichen Taunus u. südöstlichen Westerwald, herausg. vom Taunusklub „Weilburg“. 1:100 000. 38,5 × 43,5 cm. Farbendruck. Weilburg, 1895, H. Diesterweg. Auf Leinw. M. 1.

- Weyrioh, C.**, Wegekarte des Riesen- u. Isergebirges. Mit den vom deutschen u. österreich. Riesengebirgs-Verein ausgeführten farbigen Wegebezeichnungen. 1 : 125 000. 35 × 49 cm. Farbendruck. Mit Text auf der Rückseite. Warmbrunn, 1895, M. Leipelt. M. 0,40.
- Zahn, W.**, Spezialkarte der Altmark. 1 : 200 000. 47,5 × 47 cm. Farbendruck. Stendal, 1895, R. Schindler. M. 2,40.
- Zingoler, K. Th.**, Archäologische Uebersichts-Karte v. Hohenzollern. Mit Angabe der vorhistorischen, römischen u. alamannisch-fränkischen Ueberreste unter Zugrundelegung der v. F. X. Schuh 1892, 93 gezeichneten Uebersichtskarte der hohenzollerschen Lande im Masstab 1 : 100 000 gezeichnet. 68 × 71 cm. Farbendruck. Sigmaringen, 1894, C. Lichner. M. 3.

#### ε. Sachsen.

- Bomsdorff, Th. v.**, Karte des Königreichs Sachsen. 1 : 260 000. 13. Abdruck. Nachgetragen bis März 1895. 61 × 90,5 cm. 4 Blatt. Farbendruck. Leipzig, 1895, J. C. Hinrichs' Verlag. M. 2,50. Auf Leinw. in Leinw.-Decke M. 4,50.
- Forstrevierkarte vom Glastner Revier I u. II.** 1 : 19 4133. Lith. I. 40 × 54 cm. M. 0,60. Bunt M. 0,75. II. (Bornauer Wald.) 35 × 43 cm. M. 0,50. Bunt M. 0,60. Leipzig, 1894, Th. Fanghänel.
- Freitag's, Gust.**, Touristen-Wanderkarten m. in Farben ausgeführten Wegmarkierungen. 1 : 100 000. Bl. VII. Wachau. 59 × 40,5 cm. Farbendr. Wien, 1895, G. Freytag & Berndt. M. 2. Auf Leinw. M. 2,80.
- Gebauer, E.**, Spezial-Karte der Umgebungen von Zittau. 4. Aufl. 1 : 50 000. 37,5 × 49,5 cm. Farbendruck. Zittau, 1895, A. Graun. M. 1.
- Jaob, Karl**, Physikalische Karte der Amtshauptmannschaft Leipzig. 1 : 100 000. 31,5 × 28,5 cm. Farbendruck. Leipzig, 1895, Dürr'sche Buchhandlung in Komm. M. 0,20. Auf Pappe M. 0,30.
- Karte des Deutschen Reiches.** 1 : 100 000. Abth.: Königreich Sachsen. Herausg. vom topograph. Bureau des königl. sächs. Generalstabes. 29,5 × 37,5 cm. Kupferst. u. kolor. Bl. 514. Dresden, 1895. Leipzig, J. C. Hinrichs. M. 1,50. Auf Leinw. M. 2.
- Kuhnert, M.**, Schulkarte vom Königreich Sachsen. 1 : 685 000. 25,5 × 37 cm. Farbendruck. Dresden, 1895, A. Müller, Fröbelhaus. M. 12.
- Mittelbach, R.**, Orts- u. Entfernungskarte des Königr. Sachsen. Im Auftrage des königl. Gesamt-Ministeriums bearb. 1 : 120 000. Neue Ausg. Bl. 1. Leipzig. 48,5 × 44 cm. Mit Verzeichnis auf der Karte nicht ersichtl. Entfernungen. M. 2,40. — 4. Zwickau. Neue Ausg. 48 × 61 cm. Mit Ergänzungsbogen. M. 2,40. Auf Leinw. M. 3,40. — 8. Ostritz. 48 × 31,5 cm. Mit Verzeichnis der nicht ersichtl. Entfernungen an der Seite. M. 1,50. Lith. u. kolor. Leipzig, 1894 u. 1895, Mittelbach.
- Spezial-Karte.** Geologische — des Königreichs Sachsen. 1 : 25 000. Herausg. vom K. Finanz-Ministerium. Bearbeitet unter der Leitung von Hermann Credner. à 48 × 50 cm. Mit Erläuterungen. Blatt 56. Löbau-Reichenbach. Von J. Hazard. 36 pag. 1895. — 71. Löbau-Neusalza. Von J. Hazard. 37 pag. ††. 1894. — 72. Löbau-Herrnhut. Von Th. Siegert. 41 pag. ††. 1894. — 85. Sebnitz-Kirnitzschthal. Von R. Beck. 42 pag. ††. 1895. — 87. Rumburg-Seiffhennersdorf. Von J. Hazard. 62 pag. 1895. — 88. Zittau-Oderwitz. Von Th. Siegert. 45 pag. 1895. — 104. Grosser Winterberg-Tetschen. Von R. Beck u. J. Hibsich. 81 pag. ††. 1895. — Die Erzgänge des Annaberger Bergrevieres v. Herm. Müller. 138 pag. 3 †. 1 Erzgangkarte. 1894. M. 5. Leipzig, W. Engelmann in Komm. à M. 3.
- , Neue — vom Königr. Sachsen. 1 : 100 000. à 29 × 36 cm. Farbendr. Section 7. Dresden-Meißen-Radeburg-Wilsdruff. — 8. Freiberg-Dippoldiswalde-Tharandt. (Auch unter dem Titel: Neue Spezialkarte der Süd-Lausitz.) Neusalza, 1895, H. Oeser. à M. 0,30.

- Topographische Karte** des Königr. Sachsen. 1:25 000. Herausg. durch das königl. Finanzministerium. Bearb. im topograph. Bureau des königl. Generalstabes. Currentgestellt. à 44 × 45 cm. Kupferst. u. Farbendr. Sect. 13. Wurzen. — 25. Zwenkau. — 35. Königsbrück. — 42. Lobstädt. — 49. Kötzschenbroda. — 78. Frankenberg. — 118. Nassau. — 119. Altenberg. — 137. Schwarzenberg. — 152. Zwota. Dresden, 1895. Leipzig, W. Engelmann. à M. 1,50.
- Weisseritzthal**, Karte des — (Schmiedeberg u. Umgebung). 1:100 000. [Aus: „Polle, Führer durch das Weisseritzthal.“] 33,5 × 23 cm. Farbendruck. Dresden, 1895, A. Huhle. M. 0,40.
- Wolf's Radfahrerkarten**. Unter Red. v. Gust. Müller. Nr. VII. Königreich Sachsen nebst Theilen der angrenzenden Gaue. 1:400 000. 4. Aufl. rev. 1895. 49 × 60,5 cm. Farbendruck. Leipzig, 1895, G. Levien. In Leinw.-Decke M. 1,50. Auf Leinw. m. Zirkel M. 2,50.

#### ζ. Württemberg.

- Cannstadt**, Beschreibung des Oberamts —. Herausg. v. dem k. statist. Landesamt. VII-732 pag. ††. \* 1 Kilometerzeiger. 1 Stadtplan. Stuttgart, 1895, W. Kohlhammer in Komm. M. 4.
- Geognostische Spezialkarte** von Württemberg. Herausg. v. dem kgl. statist. Landesamt. 1:50 000. Nr. 16. Stuttgart. 48 × 48 cm. Farbendr. Stuttgart, 1895, H. Lindemann. M. 2.
- Henzler, G.**, Schul-Wandkarte v. Württemberg. 6. Aufl. 6 Blatt à 50,5 × 70 cm. Farbendruck. Stuttgart, 1895, A. Bonz & Co. M. 7. Auf Leinw. mit Stäben u. lackiert M. 12.
- Höhenkurvenkarte** vom Königreich Württemberg mit Gebirgstönen. Herausg. v. dem K. württ. statistischen Landesamt. 1:25 000. Blatt 181. Neukirch. 47 × 52,5 cm. Kupferstich u. Farbendr. Stuttgart, 1895, H. Lindemann. M. 2.
- Karte des Deutschen Reiches**. 1:100 000. Abth. Königreich Württemberg. Herausg. vom königl. württ. statist. Landesamt. 29 × 39 cm. Kupferst. u. kolor. Nr. 647. Ravensburg. Stuttgart, 1895, H. Lindemann. M. 1,50.
- Karte** des Schwäbischen Albvereins. Herausg. v. dem königl. statistischen Landesamt. 1:50 000. Blatt V. Ulm, Blaubeuren u. Umgebung. 53,5 × 48 cm. Photolith. — VI. Gmünd, Göppingen u. Umgebung. 48 × 48 cm. Lith. Stuttgart, 1895, H. Lindemann. à M. 0,75.
- Stuttgart**, Touristenkarte von —'s weiterer Umgebung. Umfassend das Gebiet vom Wunnenstein bis Lichtenstein u. vom Hohenstaufen bis zum Schwarzwald. 1:200 000. 37 × 46,5 cm. Farbendruck. Cannstadt, 1895, G. A. Stehn. M. 1. Auf Leinw. M. 1,40.

#### η. Die übrigen Staaten.

- Altenburg**, Entfernungskarte der Orte des Herzogth. —. 1:100 000. 2 Blatt. 1. Ost-Kreis. 44,5 × 46,5 cm. — 2. West-Kreis. 48,5 × 59,5 cm. Lith. Weimar, 1895, Geograph. Institut. M. 1.
- Baden**, Geologische Spezialkarte des Grossherzogt. —. Herausg. v. d. grossherzogl. bad. geolog. Landesanstalt. 1:25 000. Farbendr. Mit Erläuterungen. Bl. 83 84. Petersthal-Reichenbach. Von Fr. Schalch. 48 × 52,5 cm. 81 pag. 1 Tab. M. 2. — 88/89. Oberwolfach-Schenkenzell. Von A. Sauer. 47,5 × 76,5 cm. 76 pag. M. 3. Heidelberg, 1895, C. Winter. M. 5.
- Boesch, J.**, Schul-Wandkarte von Mecklenburg-Schwerin u. Mecklenburg-Strelitz. 2. Aufl. 1:200 000. 4 Blatt à 53,5 × 59 cm. Farbendruck. Parchim, 1895, H. Wehdmann. M. 6. Auf Leinw. mit Stäben M. 9.

- Bomsdorf, R. v.**, Karte des Grossherzogth. Mecklenburg-Strelitz (ohne Ratzeburg). [Aus: „Topograph. Spezialkarte der Grossherzogthümer Mecklenburg-Schwerin u. Mecklenburg-Strelitz.“] Auf Grundlage der Karte des deutschen Reiches (Generalstabkarte) u. unter Berücksichtigung der neuesten Nachträge gezeichnet von —, revidirt v. Heinr. Baade. 1: 200 000. 51 × 59,5 cm. Farbendruck. Neubrandenburg, 1895, C. Brünsow in Komm. M. 1,75.
- , R. v., Topographische Spezialkarte der Herzogthümer Mecklenburg-Schwerin u. Mecklenburg-Strelitz. Auf Grundlage der Karte des Deutschen Reiches (Generalstabkarte) u. unter Berücksichtigung der neuesten Nachträge gezeichnet. Revidirt v. Heinr. Baade. 2. Aufl. 1: 200 000. 2 Blatt à 86 × 59 cm. Farbendruck. Rostock, 1895, Volckmann & Jerosch. M. 7,50. Auf Leinw. in Futteral M. 10.
- Brauhitsch, v.**, Karte der Umgegend von Braunschweig. 1: 50 000. 60,5 × 63,5 cm. Lith. Braunschweig, 1895, Ramdohr in Komm. M. 4. Auf Leinw. M. 5,50.
- Bremen**, Schulwandkarte des Gebietes der freien Hansestadt —. 1: 20 000. 3. Aufl. Bremen, 1895, G. Hunkel.
- Brütsoh, K.**, (Schulhand-) Karte v. Baden. 8. Aufl. 41 × 31,5 cm. Farbendruck. Bonndorf, 1895, J. A. Binder's Nachf. M. 0,20.
- Bussemer, Phil.**, Touristen-Karte des Schwarzwaldes. 1: 200 000. 84 × 69 cm. Farbendr. Baden-Baden, 1895, F. Spies. M. 3. Auf Leinw. in Taschenformat M. 4,50. Als Wandkarte M. 5.
- Coburg**, Karte von — u. Umgegend. Unter Leitung von H. Petters ausgeführt. 1: 150 000. 43,5 × 48 cm. Kupferst. u. kolor. Coburg, 1895, E. Riemann jr. M. 1,50. Auf Leinw. in Taschenformat M. 2.
- Doll, M.**, Karte der Umgebung von Karlsruhe. Revid. 1895 durch E. Güther. 1: 50 000. 48 × 48 cm. Farbendruck. Karlsruhe, 1895, J. Bielefeld's Verl. M. 1,80. Auf Leinw. gedruckt in Karton M. 2,80.
- Günther, W.**, Karte von Gera u. Umgegend. 1: 150 000. 32 × 38 cm. Farbendruck. Gera, 1895, K. Bauch. M. 0,80.
- Heidelberg**, Karte v. — u. Umgegend. (Aus: „Touristen-Atlas für Süddeutschlands“.) 1: 200 000. 18 × 24 cm. Farbendruck. Bruchsal, 1895, O. Katz. M. 0,30. Aufgez. M. 0,40.
- Hessen**, Geologische Karte des Grossherzogth. —. 1: 25 000. Hrg. durch das grossherzogl. Ministerium des Innern u. der Justiz. Bearb. unter der Leitung v. Rich. Lepsius. à 47,5 × 50,5 cm. Farbendr. M. Erläuterungen. 3. Lfg. 4 Blatt. Babenhausen. Geologisch aufgenommen v. G. Klemm u. Ch. Vogel, erläutert v. G. Klemm. 29 pag. — Gross-Umstadt. Geol. aufgen. u. bearb. v. C. Chelius u. Ch. Vogel. 52 pag. — Schaafheim-Aschaffenburg. Geol. aufgen. u. bearb. v. G. Klemm. 52 pag. — Neustadt-Olbernburg. Geol. aufgen. u. bearb. v. C. Chelius u. G. Klemm. 42 pag. Darmstadt, 1894, A. Bergsträsser in Komm. M. 8. Einzelne Blätter à M. 2.
- , Höhenschichtenkarte des Grossherzogthums —. Bearbeitet durch das grossherzogliche Katasteramt. 1: 25 000. Blatt König. — Blatt Bensheim. 47 × 50,5 cm. Farbendruck. Darmstadt, 1894 u. 1895, G. Jonghaus. à M. 2.
- Jena**, Karte der Umgebung von —. 1: 100 000. 29,5 × 27 cm. Farbendruck. Jena, 1895, Frommann's Sort. M. 0,50. Auf Leinw. M. 0,80.
- Kettler's, J. I.**, Ausflug-Karten. Nr. 5. Tannrodaer u. Berkaer Forst, bearb. v. O. Weise. 1: 25 000. 29,5 × 41 cm. Farbendr. Weimar, 1895, Geograph. Institut. M. 0,40.
- Major, Clem.**, Karte des herzogl. Sachs.-Meiningenschen Kreises Sonneberg u. seiner Nachbargebiete. 1: 100 000. 3. Aufl. 38 × 35 cm. Farbendruck. Sonneberg, 1895, Th. Brand (durch Albrechtsche Buchhandl.) M. 1,25.
- Nussbaum, R.**, Schichtenkarte von Apolda u. Umgebung, umfassend die untere Ilm u. ihre Mündung, die Schlachtfelder von Jena u. Auerstedt, das Saalthal von Jena bis Kösen u. s. w. Für die Hand des Schülers nach Trautermannscher Weise bearbeitet. 5 Blatt auf Karton, 1 Übersichts-karte, 1 Blatt Erklärungen. Nauendorf bei Apolda. Weimar, 1895, L. Thelemann. M. 0,65. 4.



- Oberhof**, Wegekarte der Umgebung von —. 1:33 000. 33 × 39,5 cm. Farbendruck. Schleusingen, 1895, H. Adler. M. 0,40.
- Peip**, Chr., Touristenkarte v. Eisenach u. Umgebung. 1:20 000. Neue billige Ausg. 39,5 × 33 cm. Farbendruck. Mit erklärendem Namenverzeichnis. 20 pag. Eisenach, 1895, M. Wilckens. M. 0,50. 12.
- Pforzheim**, Karte von — u. Umgegend. (Aus: „Touristen-Atlas für Süddeutschland“.) 1:200 000. 18 × 24 cm. Farbendruck. Bruchsal, 1895, O. Katz. M. 0,30. Aufgez. M. 0,40.
- Schächer**, W., Karte des politischen Bezirkes Sternberg für die Hand der Schüler an Volksschulen. 1:160 000. 25 × 27 cm. Farbendruck. Sternberg i. M., 1895, F. Pialek Söhne. M. 0,10.
- Schwarzwald**, Spezial-Karte vom südlichen —. 1:75 000. Blatt I: Freiburg im Breisgau. 51 × 67,5 cm. Farbendr. Freiburg i. B., 1895, Lorenz & Waetzel. M. 2,25. Auf Leinw. M. 3,25.
- Schwarzwaldverein**, Karte des badischen —. 1:50 000. à 59 × 77 cm. Farbendruck. Blatt I. Karlsruhe-Pforzheim. — II. Baden-Achern. Karlsruhe, 1895, Müller & Gräff in Komm. à M. 3,20, auf Leinw. M. 3,50.
- Volckmann**, Erwin, Wanderkarte durch die Umgegend v. Rostock. 1:80 000. 42 × 56,5 cm. Autogr. u. kolor. Görlitz, 1895, C. A. Starke. M. 0,80.
- Wagner**, Heinr., Spezialkarte v. Weinheim u. Umgebung. 1:25 000. 39 × 27,5 cm. Farbendruck. Weinheim, 1895, F. Ackermann's Verlag. M. 0,60.
- Wamser**, A., Grosse Umgebungskarte von Darmstadt. 1:20 000. 4 Blatt à 65 × 80 cm. 1. Darmstadt. — 2. Langen. — 3. Dieburg. — 4. Reinheim. — Farbendruck. Giessen, 1895, E. Roth. M. 14. Auf Leinw. mit Stäben M. 20. Einzelne Blätter roh M. 4.
- Wihmann**, E. H., Wandkarte vom hamburgischen Gebiete. 1:30 000. 4 Blatt à 78,5 × 94 cm. Farbendruck. Hamburg, 1895, O. Meissners Verlag. M. 20. Auf Leinw. mit Stäben M. 30.

## C. Österreich-Ungarn.

(Einschliesslich des Occupationsgebietes.)

(Vergl. auch: Alpen.)

### a. Landeskunde und Chorographie.

- Aneçi**, Y., Die Hauptstadt der Armenier in Ungarn in Wort und Bild. *Handés ansoreay*, Wien, 1895, 9, 9—12, 50—54, 75—80, 117—122, 149—154, 177—179, 210—218, 239—246. [In armen. Spr.]
- Aradmegye** monografiája. [Monographie des Comitats Arad.] *Vasárnap* Ujság, 42, 783. ††.
- Badeni**, Jan, Dalmackim brzegiem od Zadaru do Kotaru. [Dalmatinische Küstenreise von Zara bis Cattaro.] *Przegląd powszechny*, Krakau, 47, 336—373.
- Baksay**, Sándor, Baranyamegyéröl. [Über das Comitats Baranya.] *Vasárnap* Ujság, 42, 86—87.
- Bargmann**, Albert Fr. J., Der jüngste Schutt der nördlichen Kalkalpen in seinen Beziehungen zum Gebirge, zu Schnee und Wasser, zu Pflanzen und Menschen. *Wissenschaftl. Veröffentl. Ver. E. Leipzig*, 1895, 2, 1\*—103\*. 6 †.
- Bégonen**, Vicomte, La Bosnie. *B. S. G. Toulouse*, 1895, 14, 169—172.
- Berger**, K., Die Ost-Sudeten. I. Teil. 17. J.-Ber. der Staatsrealschule in Jägerndorf, 1894. 34 pag. \*.
- Biró**, Lajos, A fumei új barlang. [Die neue Höhle bei Fiume.] *Természettudományi Közlöny*, 17, 636—638.
- , Lajos, Uj biharmégyei barlangok. [Neue Höhlen im Com. Bihar.] *Természettudományi Közlöny*, 27, 83.

- Buda, Ádám**, A Hátszeg vidéki havasok legszebb pontja. [Der schönste Punkt der Alpen von Hátszeg.] *Erdély*, 4, 68—76. ††.
- Čechy**, Společnou práci spisovatelů a umělců českých. Vede Alois Jirásek. [Bohmen. Gemeinsame Arbeit der böhm. Schriftsteller u. Künstler. Redig. von A. Jirásek.] IX. Západní Čechy. [IX. Westboehmen.] Heft 15—19. X. Krusné Hory a Poohtí. [XI. Erzgebirge u. Egergebiet.] Heft 11—15. ††. Prag, Otto. Heft à F. o,90.
- Chodounský, K.**, V Slovanských Alpách. [In den slavischen Alpen.] 25 pag. Prag, 1895, Druck. F. Šimáček.
- Czink, Lajos**, Cherso. (Sziget a Quarneroban.) [Cherso (Insel im Quarnero.)] *Földrajzi Közlemények*, 23, 273—305.
- , Luigi, Cherso. — Isola nel Quarnero. *Abrégé du B. S. Hongroise G., Budapest*, 1895, 23, 50—55.
- Czirbusz, Géza**, A Jára volgy és népe. [Das Thal von Jara und seine Bewohner.] *Földrajzi Közlemények*, 23, 233—256. \*
- , Géza, Das Jara-Thal und seine Bewohner. *Abrégé du B. S. Hongroise G., Budapest*, 1895, 23, 46—51.
- , Géza, Az ecsedi láp mint kirándulóhely. [Das Ecseder Moor als Ausflugsort.] *Turisták Lapja*, 7, 8—12. ††.
- Déry, József**, A Szénáshegy. [Der Szénásberg.] *Turisták Lapja*, 7, 216—220. ††.
- Dörl, Gyula**, és Lajos **Petrik**, Kirándulások a barcasági hegységekbe. [Ausflüge in die Gebirge des Burzenlandes.] *Turisták Lapja*, 7, 110—126, 148—153, 197—208. ††. †.
- Donner, Jos. Alex.**, Down the Danube in an Open Boat. 145 pag. ††. London, J. Blackwood and Co. 2 s; 2 s. 6 d.
- Duna, A** —. [Die Donau.] Von Z. Sz. *Közlekek*, 5, 2065—2066.
- Falk, Zsigmond**, A Lomnicz aljában. [Am Fusse der Lomnitzer Spitze.] *Ország-Világ*, 16, 509.
- Franjó, Karl**, Orometrie des Lika-Gacka- oder Oberkroatischen Hochlandes und dessen geographische Bestandtheile. *D. Rundschau f. G. u. Statistik, Wien*, 1895, 17, 220—224.
- Frischauf, Johs.**, Die Erschliessung der Sannthaler Alpen. Festschrift anlässlich des Strassenbaues im oberen Sannthale. 36 pag. \*. Graz, 1895, Leuschner & Lubensky. M. 1,40.
- Fritzsoh, Magnus**, Über Höhengrenzen in den Orter-Alpen. *Wissenschaftl. Veröffentl. Ver. E. Leipzig*, 1895, 2, 105\*—292\*. †. 2\*.
- Gagy, Samu.**, Képek a fogarasi havasokból. [Bilder aus den Fogarascher Alpen.] *Erdély*, 4, 110—117. ††.
- Gebauer, Alois**, Die Roháčgruppe in den Liptauer Alpen. *Jb. Ungar. Karpathen-Ver., Igló*, 1895, 22, 32—51. ††.
- Györke, Lajos**, Képek a fogarasi havasokból. [Bilder aus den Fogarascher Alpen.] *Erdély*, 4, 21—34. ††.
- Halaváts, Gyula**, A Duna-Tisza köze. [Das Gebiet zwischen Donau und Theiss.] *Természettudományi közlöny*, 27, 265.
- Hankó, Vilmos**, Székelyföld. [Das Széklerland.] Kiadja az Erdélyrészi Kárpát egyesület.
- Hanusz, István**, A „Nagy magyar Alföld“ földrajzi jellemképekben. [„Das grosse ungarische Alföld“ in geographischen Charakterbildern.] Kecskemét, 1895, Metzger B. kiadása.
- , István, Magyarország határai. [Die Grenzen Ungarn's.] *Földrajzi Közlemények*, 23, 256—262.
- Határigazítás a havason**. [Grenzberichtigung im Hochgebirge.] *Vasúti Lapok*, 42, 571. ††.
- Hedri, Aladár**, A Adria mellől. Utirajzok, benyomások. [Vom Strande der Adria. Reiseskizzen, Eindrücke.] Kassa, Mildner F. kiadása.
- Hegyfok, Kabos**, A nagyszalóki csúcson. [Auf der Gross-Schlagendorfer Spitze.] *Természettudományi Közölmény*, 17, 449—465.

- Herrman, Antal**, Erdély az „Osztrák-magyar monarchiá“-ban. [Siebenbürgen in der „Österreich-ungarischen Monarchie“.] *Erdély*, 4, 18—21.
- Hörmann, Ludw. v.**, Wanderungen in Vorarlberg. VII-126 pag. \*. Innsbruck, 1895, Wagner. M. 1,60.
- Istvánffy, Gyula**, Az alacsony Tátra szépségei. (A déményfalvi völgy; a déményfalvi jégbarlang; a Gyömbér és Bisztra völgye.) [Die Schönheiten der niederen Tátra. (Das Déményfalver Thal; die Déményfalver Eishöhle; der Gyömbér und das Thal der Bisztra.)] *Turisták Lapja*, 7, 60—73. ††.
- Jahn, J.**, Z východních Karpat. [Aus den Ostkarpathen.] *Sborník české společnosti zeměvědné, Prag*, 1895, 1, 193—204.
- Janeček, J.**, Město Královské Vinohrady. [Die Stadt kgl. Weinberge bei Prag.] 134 pag. Kgl. Weinberge, 1895, Selbstverl. F. 0,60.
- Jankó, János**, Aradvármegye földje és népe az újabb korban. [Land und Volk des Com. Arad in neuerer Zeit.] *Földrajzi közlemények*, 23, 329—342.
- , Johann, Land und Leute des Comitatus Arad in der neueren Zeit. *Abrégé du B. S. Hongroise G., Budapest*, 1895, 23, 56—69.
- John, Georg**, Durch die Herzegovina und Bosnien. *Aus allen Weltteilen, Leipzig*, 1895, 26, 577—586, 621—628. ††.
- Jusztusz, Zs., F. Kováts, és T. Melozi**, Huszonhat napi gyaloglás a felvidéken. (Budapesttől Tátrafüredig és vissza.) [Eine sechsundzwanzigtägige Fusswanderung in der oberen Gegend. (Von Budapest nach Tátrafüred (Schmecks) und zurück.)] *Turisták Lapja*, 7, 74—91.
- Kaindl, Raim. Frdr.**, Kurze Landeskunde der Bukowina zur Selbstbelehrung für Schulen u. Reisende. 52 pag. ††. \*. Czernowitz, 1895, H. Pardini in Komm. M. 1.
- Kalandrá, Čeněk**, Krajina Orlická. [Adlergebiet in Böhmen.] 103 pag. Prag, Club der böhm. Turisten. F. 0,40.
- Kalis, J.**, Cesta po Dalmaciji, Černé Hoře a Bosně. [Eine Reise nach Dalmatien, Montenegro und Bosnien.] 118 pag. Rychnov, Druck v. K. Rathouský. Selbstverlag. F. 0,40.
- Karłowicz, Mieczysław**, Wycieczka na króla Tatrzańskiego i na szczyt Mieguszowiecki. [Ausflug auf die Gerlsdorfer u. Mengsdorfer Spitze in der Tatra.] *Wędrowiec, Warschau*, 33, No. 7—10. ††.
- Kassai, képek** (A „Magyarország vármegyéi és városai“ cz. ujjállalatból.) [Bilder aus Kaschau. (Aus der neuen Unternehmung „Ungarns Comitatus und Städte.)] *Isztriai Ujság*, 42, 403—406. ††.
- Kellermann, Chr.**, Die Rhein-Regulierung zwischen Vorarlberg und der Schweiz und ihr voraussichtlicher Einfluss auf den Fortbestand der Bregenz-Lindauer Bucht. *Schriften Ver. f. d. Gesch. des Bodensees u. seiner Umgebung, Lindau*, 1895, 24, 49—64. ††. \* 1:125 000.
- Kompánek, Nitra**. Nástin miestopisný a vzdelanostný. [Neutra (in Ungarn). Topogr. u. cultur. Skizze. 221 pag. Ružomberk (Rosenberg in Ungarn), 1895, K. Salva. [In slovakischer Spr.]
- Kotýška, V.**, Královské hlavní město Praha v stručném mistopisném a statistickém přehledu. [Die Kgl. Hauptstadt Prag in kurzgefasster topographischer und statistischer Übersicht.] [Aus: Kotýška, Úplný mistopisnýslovník.] 82 pag. Prag. 1894, Bursík & Kohout. F. 0,60.
- Krassó-Szörénybe**, egy kis kirándulás. [Ein kleiner Ausflug nach Krassó-Szörény.] *Természettudományi Füzetek*, 19, 51—59, 78—85.
- Křivoklát**, Popis a dějiny obce a hradu —u. [Beschreibung u. Geschichte der Gemeinde u. der Burg Bürglitz in Böhmen.] 44 pag. Bürglitz i. Böhm., 1895, K. J. Nitsche.
- Kuptsohanko, Gr.**, Bukowina i ei rusku žiteli. [Bukowina und ihre russischen Einwohner.] ††. \*. Wedenj, 1895.
- Lantz, A.**, Das Landesrelief von Oberösterreich. *Z. f. Schul-G., Wien*, 1895, 16, 267—268.

- Lesker,** Bernh., Eine Fahrt an die Adria. IX-224 pag. 12 † in Lichtdruck. Stuttgart, 1895, Süddeutsche Verlagsbuchhandlung (D. Ochs). M. 2. Geb. in Leinw. M. 3.
- Marguillier,** Auguste, A travers le Salzkammergut. *Le Tour du Monde, Paris*, 1895, N. Série, 1, 33—36, 45—56, 61—68, 73—80, 201—204, 213—216, 225—228, 237—248, 253—260. ††. \* 1: 500 000.
- Márki,** Sándor, Arad és zarándvármegye 1558—1565. [Die Comitata Arad und Záránd.] *Külön nyomat a Történelmi Tárból*, 1—15.
- Modrič,** Giuseppe, Ilidže. Lettere dalla Bosnia. Viaggiando — Sarajevo — Una giornata ad Ilidže — Kurban Bajram — I dervisci urlanti — Ragusa e Ilidže — La Bosnia e le Puglie. 135 pag. Triest, 1895, F. H. Schimpff. M. 1. 12.
- Národopisný sborník** okresu Hořického. Vydán pětí redakčního komitétu národopisného odboru v Hořicích. [Hořicer Bezirk in Böhmen, geographisch u. ethnographisch. Herausgeg. v. dem Ethnographischen Comité in Hořic.] 423 pag. ††. \* Hořice i. Böhm., 1895, Redaktionskomité, Druck v. E. Beaufoit in Prag. F. 3,50.
- Niederösterreich,** Topographie von —. (Schilderung von Land, Bewohnern u. Orten.) Nach den besten Quellen u. dem neuesten Stande der Forschung bearb. u. herausg. v. Vereine f. Landeskunde v. Niederösterreich. Unter Mitwirkung v. Baumgartner, Frz. Eichmayer, Karl Gianonni u. A. 4. Bd. Der alphabet. Reihenfolge (Schilderg.) der Ortschaften etc. 3. Bd. 4.—6. Heft. pag. 193—384. Wien, 1895, W. Braumüller. à M. 2. 4.
- Österreichs** Palmeninsel. Von C. C. *Z. f. Schul-G.*, Wien, 1895, 16, 106—107.
- Österreichisch-Ungarische Monarchie.** Die — in Wort und Bild. Lfg. 218—243. à 4 Bogen. Wien, 1895, A. Hölder in Komm. à M. 0,60. 4.
- Partényi,** László, A Margitsziget. [Die Margaretheninsel.] *Országy-Világ*, 16, 102—103.
- Penok,** Albrecht, Die geographische Lage von Wien. *Schriften Ver. z. Verbreitung naturw. Kenntnisse in Wien*, 1895, 35, 673—706.
- , A., Über eine Arbeit des Herrn Ludw. v. Loczy-Budapest, betitelt: Mittheilung über den Stand der Plattenseeforschung. *V. Ges. D. Naturforscher u. Ärzte 66. Vers. zu Wien, Leipzig*, 1895, Zweiter Theil, 1. Hälfte, 264—269.
- Petrik,** Lajos, Kirándulások a Bárczasági hegységékre. [Ausflüge in die Gebirge des Burzenlandes.] *Turisták Lapja*, 7, 130—132. ††. \*.
- Pfann,** József, A Kátra völgyön át a Fátra Krivánza. [Über das Kátra-Thal zum Fátra-Kriván.] *Turisták Lapja*, 7, 159—164. ††. \*.
- Pin-Walser,** F., In Ungheria. *G. per Tutti, Milano*, 1895.
- Plattensee,** Wissenschaftliche Erforschung des —. *D. Rundschau f. G. u. Statistik, Wien*, 1895, 17, 366—368.
- Posewitz,** Theodor, Inhaltsverzeichniss von Band I—XX des Jahrbuches des Ungar. Karpathenvereines. Zusammengestellt von —. *Jb. Ungar. Karpathen-Ver., Igló*, 1895, 22. 16 pag.
- Prudenzi,** Paolo, Il Gruppo dell' Adamello fra la Valle Camonica e il Trentino. *B. Club Alpino Ital., Torino*, 1895, 28, 137—194. ††. 3 †. \*.
- Purtscheller,** L., Das Landesrelief von Salzburg. *Z. f. Schul-G., Wien*, 1895, 16, 325—329.
- , L., Die Reliefkarte des Landes Salzburg (im Städt. Museum Carolino-Augusteam in Salzburg). *M. d. D. u. Ö. Alpenvereins, Berlin*, 1895, 141—143.
- Römö,** Karl Went von, Aus dem südöstlichen Theile des Occupationsgebietes. *Ö. Ungarische Revue, Wien*, 1894, 17, 18—40.
- Rosiwal,** August, Über die Thermen von Karlsbad und den Schutz derselben. *Schriften Ver. z. Verbreitung naturw. Kenntnisse in Wien*, 1895, 35, 553—671. ††. 4 †. \* 1: 50 000.
- Rózsa,** Miklós, Székelyföldön. [Im Széklerlande.] *Vasárnap Ujság*, 41, 393—394. ††.

- Rusoch, Gust.**, Landeskunde von Niederösterreich. (Methodisch bearbeitete Texte zu den vom k. u. k. militärgeographischen Institute in Wien herausgeg. Schulwandkarten u. Handkarten von K. Schober. Red. v. K. Schober.) IV-135 pag. ††. 3\*. Wien, 1895, R. Lechner's Sort. M. 3,60.
- Šafránek, F.**, Zeměpisný nástin hejtmanství Pelhřimovského. I. díl. [Geographische Skizze der Bezirkshauptmannschaft Pilgram i. Böhmen. I. Theil.] Gymnas.-Progr. 13 pag. Pilgram, 1894.
- Satke, Wladyslaw**, Powiat tarnopolski pod względem geograficzno-statystycznym. [Der Bezirk Tarnopol in geogr.-statistischer Beziehung.] Roczn. Tow. Tarnopolskiego, Tarnopol, 3, 67-227. \*
- Scholz, J.**, Geographische Bilder von Ziegenhals und Umgegend mit Einschluss des Altvatergebirges (dabei sämtliche Kurorte in diesem Gebiete). 217 pag. ††. 5\*. Ziegenhals O./S., 1895, Selbstverlag. M. 1,50.
- Seeland, Ferd.**, Das Glockner-Relief von P. Oberlercher. *Carinthia II. M. naturhist. Landesmus. f. Kärnten, Klagenfurt*, 1894, 84, 192-195.
- , F., Paul Oberlercher's Glocknerrelief im naturhistorischen Landesmuseum zu Klagenfurt in Kärnten. *V. Ges. D. Naturforscher u. Ärzte 66. Vers. zu Wien, Leipzig*, 1895, Zweiter Theil, 1. Hälfte, 240-244.
- Selbert, A. E.**, Landeskunde v. Oberösterreich. Methodisch für den Lehrgebrauch bearbeitet. (Methodisch bearbeitete Texte zu den vom k. u. k. militärgeographischen Institute in Wien herausg. Schulwandkarten u. Handkarten v. K. Schober. Red. v. K. Schober.) VI-116 pag. ††. 4\*. Wien, 1895, R. Lechner's Sortiment. In Leinw. Kart. M. 3,60.
- Sieger, R.**, Plattenseeforschungen. *Globus, Braunschweig*, 1895, 67, 287-288.
- Šimony, Frdr.**, Das Dachsteingebiet. Ein geograph. Charakterbild aus den österreich. Nordalpen. Nach eigenen photograph. u. Freihandaufnahmen illustriert u. beschrieben. Mit allerhöchster kaiserl. Subvention. 3. (Schluss-) Lfg. IV u. pag. 77-152. ††. 80 † in Photolith. Glanzlichtdr. u. Phototypie, 1 Nebenbl. u. 14 Bl. Erklärungen. Wien, 1895, E. Hölzel. M. 18. 4.
- Smólski, G.**, Wieden i jego okolice, oraz podróż Dunajem z Passau przez Linz, Wieden do Budapesztu. [Wien und Umgebung sammt Donau-Reise von Passau über Linz, Wien nach Budapest.] 106 pag. ††. \*. Wien, 1895. 16.
- Sobek, F.**, Všeobecný zeměpis. Díl III. Popis mocnářství Rakousko-Uherského pro 4. tř. škol středních. [Allgemeine Geographie. III. Teil. Beschreibung der Oesterreich-Ungarischen Monarchie, für die 4. Cl. der Mittelschulen.] 117 pag. 2. verbess. Aufl. Chrudim, St. Pospíšila zet. F. 0,65.
- Soós, Jenő, A** magas Tátrából. [Aus der hohen Tátra.] *Képes családli lapok*, 17, 276.
- Steub, Ludwig**, Drei Sommer in Tirol. 3. Aufl. 2 Bände. XI-405-407 pag. \*. München, 1895. H. Hugendubel. M. 7. In 1 Leinwandbd. M. 8.
- Sturany, Rudolf**, Sammelreise nach den Plitvicer Seen in Croatien. *A. k. u. Naturhist. Hofmuseums, Wien*, 1895, 10, Notizen, 79-82.
- Sturm**, Eine Ferienreise durch Bosnien und Herzegowina. Programm d. Staats-Gymnasiums in Ried, 1894. 44 pag.
- [Švambara, V.]**, Gorice a Gradiška. [Görz und Gradisca.] *Ottáv Slovnik Naučný* (Boehm. Encyclopaedie), Prag, 1895, 10. Bd., 316-323.
- Tátra**, Ansicht der Hohen — vom Grappa-Berg bei Csarnagura (903 m). *Jb. Ungar. Karpathen-Ver., Igló*, 1895, 22, 130-136. 1 Panorama.
- Téglás, Gábor**, Kirándulás a szászvárosi havasokba. [Ausflug in die Szászvároser Alpen.] *Erdély*, 4, 76-78. ††.
- Teutsch, Julius E.**, Wanderungen im Siebenbürger Sachsenlande. *D. Rundschau f. G. u. Statistik, Wien*, 1895, 17, 500-506. ††.
- Toula, Franz**, Über den Durchbruch der Donau durch das Banater Gebirge. *Schrijten Ver. z. Verbreitung naturc. Kenntnisse in Wien*, 1895, 35, 235-297. 5 †. \*
- Treixler, G.**, Der nordöstliche Theil von Niederösterreich, eine Monographie. I. *J.-Ber. D. Staats-Oberrealschule in Brünn*, 1895. Brünn, 1895. 20 pag.

- Urmánczy, Nándor**, A Gyilkos tó és környéke. [See Gyilkos und seine Umgebung.] *Erdély* 4, 8—18. ††.
- Vavrovic, Josef**, Die Vjetrenica-Höhle bei Zavala. *Wissensch. M. aus Bosnien u. d. Hercegovina*, Wien, 1895, 3, 586—589. ††. †.
- Vierkandt, A.**, Die Rolle des Schuttes in den Oesterreichischen Alpen und seine Bekämpfung durch die Wildbachverbauung. *Globus, Braunschweig*, 1895, 68, 69—74. ††.
- Waal, Anton de**, Reisebilder aus Bosnien. 92 pag. ††. Wien, 1895, H. Kirsch. M. 2.
- Wanék, Franz**, Vaterlandskunde von Mähren u. Schlesien. 7. Aufl. v. Carl Hüttl. 82 pag. \*. Olmütz, 1895, E. Hölzel. Kart. M. 0,90.
- Weber, S.**, Ein Ausflug zum grossen Fischsee 1827. *Jb. Ungar. Karpathen-Ver., Jyló*, 1895, 22, 98—105.

## b. Geodäsie.

- Herr, Josef**, Astronomische Arbeiten der Oesterreichischen Gradmessungs-Kommission. Bestimmung der Polhöhe und des Azimutes auf den Stationen Spiegglitzer Schneeberg, Hoher Schneeberg und Wutrnik. Ausgeführt von —. Nach dessen Tode definitiv gerechnet und herausgegeben von Wilhelm Tinter. Wien, 1895.
- Meissner, Friedrich Apollo**, Welches ist der höchste Punkt des Hohen Iserkammes? *Der Wanderer im Riesengebirge, Hirschberg*, 1895, 15, 169—170.
- Rutar, S.**, Die bisher in Krain bestimmten Fixpunkte. *M. Muscalver. f. Krain, Laibach*, 1893, 6, II, Naturkundl. Theil. 147—153.
- Schönberger, Franz**, Orometrisches aus den Niederen Tauern. *M. K. K. G. Ges. Wien*, 1895, 38, 207—226. †.
- Wartha, V.**, A szolnoki vízmércze magassága az Adria tenger fölött. [Höhe des Szolnoker Wasserstandmessers über dem adriatischen Meere.] *Természettudományi Közlemény*, 27, 278.

## c. Physische Geographie.

## α. Allgemeines.

- Rehmann, Antoni**, Tatry pod względem fizyczno-geograficznym. [Die Tatra in phys.-geograph. Beziehung.] VIII-173 pag. 2 \*. Lemberg, 1895.
- , Antoni, Ziemie dawnej Polski i sąsiednich krajów sławiańskich opisane pod względem geograficznym. Cz. I. Karpaty. [Ehemaliges Polen und benachbarte slavische Länder in phys.-geogr. Beziehung. I. Th. Die Karpathen.] XIII-657 pag. 3 \*. Lemberg, 1895.
- Zenger, Ch.-V.**, Les catastrophes produites par les orages et les tremblements de terre en Autriche pendant le mois de juin. *C.-R. Ac. Sc., Paris*, 1895, 121, (336)—(339).

## β. Geophysik.

- Elster, J.**, und **H. Geitel**, Elektrische Beobachtungen auf dem Hohen Sonnblick. (Nachtrag.) Bearbeitet von —. *S.-Ber. K. Ak. d. Wiss. Math.-Naturw. Cl., Wien*, 1895, 104, Abth. IIa, 37—45.
- Liznar, J.**, Die Vertheilung der erdmagnetischen Kraft in Oesterreich-Ungarn zur Epoche 1890.0 nach den in den Jahren 1889 bis 1894 ausgeführten Messungen. I. Theil. Erdmagnetische Messungen in Oesterreich. *Denkschriften k. Ak. Wiss. Math.-Naturw. Cl., Wien*, 1895, 62, 137—368.
- Studnička, F. J.**, O přitažlivosti pozemské vůbec a průběhu isogef v Čechách zvlášt. Podle nejnovějších výzkumů plukovníka R. ze Sternecku. [Ueber die Schwerkraft im Allgemeinen, u. d. Lage d. Isoegen in Böhmen nach R. v. Sterneck.] *Věstník české Akademie, Prag*, 4, 349—352. \*.
- Szellemey, Géza**, A mágnesű elhajlás-légnyomás és hőmérséketeknek észlelete Nagybányaán 1895ben. [Magnetische Declination, Luftdruck und Temperaturbeobachtungen in Nagybánya im Jahre 1895.] *Párhuzamosi és kohászati lapok*, 28, 29, 63, 49, 132, 163, 204, 268, 300, 350, 371, 386, 402.

- Tirsoher, Géza**, Az iránytű elhajlása a szélaknai m. kir. bányamérnöki hivatalban. [Deklination der Magnetnadel im königl. ung. Grubeningenieuramte zu Szélakna.] *Bányászati és kohászati lapok*, 28, 30, 63, 78, 132, 168, 204, 237, 268, 300, 350, 356, 402.
- Wierzbicki, Daniel**, Wyniki spostrzeżeń magnetycznych w Krakowie w r. 1894. [Ergebnisse magnetischer Beobachtungen in Krakau i. J. 1894.] *Spr. Kom. fizyograficznej, Krakau*, 30 A, 276.

## γ. Klimatologie.

- Åkerblom, Ph.**, Sur la distribution, à Vienne et à Thorshavn des éléments météorologiques autour des minima et des maxima barométriques. *Bihang till K. Svenska Vetenskaps-Ak. Handlingar, Stockholm*, 1895, 20, Afd. I, No. 3. 36 pag. ††.
- Augustin, F.**, Meteorologická pozorování z rozhledny na Petříně v Praze r. 1894 a 1895. [Meteorologische Beobachtungen auf der Laurentiusbergwarte in Prag im J. 1894 u. 1895.] *Věstník české Akademie, Prag*, 4.
- , F., O podnebních poměrech v Praze. [Ueber die klimatischen Verhältnisse von Prag.] *Sborník české společnosti zeměvědné, Prag*, 1895, 1, 4—13, 65—79. [Mit deutschem Resumé.]
- Fényi, F.**, Resultate der zwanzigjährigen meteorologischen Beobachtungen in Kalocsa auf der ungarischen Tiefebene. *Met. Z., Wien*, 1895, 12, 26—27.
- Frejlach, J.**, O intenzitě srážek vodních v Čechách. [Ueber die Intensität der Niederschläge in Böhmen.] *S.-Ber. d. kgl. böhm. Ges. d. W.; Math.-Nat. Cl., Prag*, 1895, 6 pag. F. 0,10.
- , J., Píspěvky k poznání klimatu Prahy (poměry anemometrické). [Beiträge zur Kenntniss des Klimas von Prag. (Die anemometrischen Resultate).] *Rozprawy České Ak., I. Práce*, 1894, II. Cl. III. Ig. 83 pag. †.
- , Gius., Sulle condizioni anemometriche di Praga. *S.-Ber. d. Kgl. böhm. Ges. d. W.; Math.-Nat. Cl. Prag*, 1895. 7 pag. F. 0,10.
- Grady w Galicyi**. [Hagelschläge in Galizien.] *Spr. Komisji fizyograficznej, Krakau*, 30, A, 198—223.
- Hann, J.**, Die neue Wetterwarte auf dem Obergipfel und einige Ergebnisse der Registrierung der Lufttemperatur an derselben im Jahre 1892. *Carinthia II. M. naturhist. Laudemius. f. Kärnten, Klagenfurt*, 1893, 83, 73—80. †.
- , J., Die Verhältnisse der Luftfeuchtigkeit auf dem Sonnblickgipfel. *Anzeiger K. Ak. Wiss. Math.-Naturw. Cl., Wien*, 1895, 32, 82—84. — *S.-Ber. K. Ak. Wiss. Math.-Naturw. Cl., Wien*, 1895, 104, Abth. IIa, 351—401. ††.
- Hegyfokoy, J.**, Tägliche Periode der Geschwindigkeit des Wolkenzuges [in Ungarn]. *Met. Z., Wien*, 1895, 12, 312.
- , Jak, Ueber die Windrichtung in den Ländern der ungarischen Krone, nebst einem Anhang über Barometerstand u. Regen. Herausg. v. der königl. ungarischen naturwissenschaftlichen Gesellschaft. (In ungarischer u. deutscher Sprache.) III-175 pag. ††. 5 \*. Budapest, 1894, F. Kilián. M. 6.
- , J., Wolkenbeobachtungen zu Turkeve in der ungarischen Tiefebene. *Met. Z., Wien*, 1895, 12, 341—351.
- Hess, H.**, Niederschlagsmengen im Stubaithale. *Met. Z., Wien*, 1895, 12, 102—104.
- Kolbenheyer, K.**, Die klimatischen Verhältnisse von Bielitz nach 20jährigen Beobachtungen. 20 pag. 1 Tab. Bielitz, 1894.
- Konkoly, Miklós**, A csapadék eloszlása Magyarországon 1891 és 1892 évben. [Verheilung des Niederschlages in Ungarn in den Jahren 1891 und 1892.] *Vizrajzi érkönyvek*, 6, 24—27. \*.
- , Thege Miklós, Meteorologiai observatorium a Nagy-Szalóki csúcson. [Ein meteorologisches Observatorium auf der Gross-Schlagendorfer Spitze.] *Turisták Lapja*, 7, 193—196.
- Láska, V.**, Beiträge zur Klimatologie von Prag. [Aus: „Sitzungsberichte der k. böhm. Gesellschaft der Wissensch.“] 5 pag. Prag, 1895, F. Rivnáč in Komm. M. 0,10.

- Łowczyński, Franciszek**, Opad atmosferyczny w Galicyi w r. 1894. [Atmosph. Niederschlag in Galizien i. J. 1894.] *Czas. techniczne, Lemberg*, 13, 217. \*
- Mazelle, Eduard**, Beitrag zur Bestimmung des täglichen Ganges der Veränderlichkeit der Lufttemperatur. *S.-Ber. K. Ak. Wiss. Math.-Naturw. Cl., Wien*, 1895, 104, Abth. IIa, 1015—1082.
- , Ed., Stürmische Bora in der nördlichen Adria. *Met. Z., Wien*, 1895, 12, 459—460.
- Pernter, J. M.**, Die Föhnperiode vom 13. bis 16. Januar in Innsbruck. *M. Z., Wien*, 1895, 12, 72—73.
- , J. M., Ergebnisse der Niederschlagsbeobachtungen in der Umgebung von Bozen. *M. d. D. u. Ö. Alpenvereins, Berlin*, 1895, 106.
- , J. M., Über die Häufigkeit, die Dauer und die meteorologischen Eigenschaften des Föhns in Innsbruck. *S.-Ber. K. Ak. Wiss. Math.-Naturw. Cl., Wien*, 1895, 104, Abth. IIa, 427—461.
- Petermann, R. E.**, Die Wetterwarte auf dem Sonnblick. *Vom Fels zum Meer, Stuttgart*, 1895, I, 37—39. ††.
- Polis, P.**, Das Klima von Marienbad. 25 pag. †. Aachen, 1895, O. Müller. M. 1, 20.
- Regenmengen**, Grösste — in kurzer Zeit [in Wien]. *Met. Z., Wien*, 1895, 12, 457.
- Romer, Eugeniusz**, Geograficzne rozmieszczenie opadów atmosferycznych w krajach karpackich. [Geographische Vertheilung der Niederschlagsmengen in den Karpathenländern.] *Rozprawy Ak. Umiejętności Wydż. mat.-przyrodniczy, Krakau*, 29, 266—282. \*
- Satke, Władysław**, Badania nad szybkością i kierunkiem chmur w Tarnopolu. [Studien über die Geschwindigkeit und Richtung der Wolkenbewegung in Tarnopol.] *Rozprawy Ak. Umiejętności, Wydział mat. przyrodniczy, Krakau*, 27, 289—314.
- , Władysław, Dzienny przebieg ciśnienia powietrza w Tarnopolu i jego zależność od reszty czynników meteorologicznych oraz uwagi nad powodami tego zjawiska. [Tägl. Gang des Luftdruckes in Tarnopol, Beeinflussung desselben durch andere meteorol. Elemente und Ursache dieser Erscheinung.] *Spr. Komisji fizyograficznej, Krakau*, 30 A, 244—275.
- , Lad., Ueber die tägliche Periode der Wolkengeschwindigkeit und -Richtung in Tarnopol. *Met. Z., Wien*, 1895, 12, 144—148.
- Seidl, Ferdinand**, Das Klima von Krain. *M. Musealver. f. Krain, Laibach*, 1893, 6, II Naturkundl. Theil, 1—96; 1894, 7, II, 1—68; 1895, 8, 159—190.
- Seeland, F.**, Der Niederschlag in Klagenfurt in der Beobachtungsperiode 1813—1893. *Carinthia II. M. naturhist. Landesmus. f. Kärnten, Klagenfurt*, 1894, 84, 59—61.
- , F., Der Winter 1895 in Klagenfurt. *Met. Z., Wien*, 1895, 12, 138—140.
- Sonnenschein**, Ueber den Gang des —s, der Sonnenscheindauer und Intensität des Sonnenscheins in Klagenfurt. [1884—1893.] *Carinthia II. M. naturhist. Landesmus. f. Kärnten, Klagenfurt*, 1894, 84, 106—108.
- Studnicka, F. J.**, Jak velké jest průměrné množství srážek na Čechy připadajících? [Wie gross ist die Jahresmenge des Niederschlags in Böhmen?] *Vestník české Akademie, Prag*, 4, 128—132.
- Szozepanowski, S.**, Zestawienie spostrzeżeń opadów atmosferycznych w dorzeczu rzek galicyjskich w latach 1866—1893. [Zusammenstellung der Niederschlagsbeobachtungen im Gebiete der galizischen Flüsse in den J. 1866—1893.] *Czas. techniczne, Lemberg*, 13, 151—152. 6 †. \* — *Stan wód.*, 149—166. \*
- Timon, Béla**, Megváltoztatta-e a Körös szabályozás Magyarország meteorologiai viszonyait? [Beeinflusste die Regulirung der Körös die meteorologischen Verhältnisse Ungarns?] *Magyar mérnök és építészegylet közlönye*, 29, 210—217. ††.
- Trabert, Wilhelm**, Die bisherigen Ergebnisse der wissenschaftlichen Beobachtungen auf dem Sonnblick. *J.-Ber. Sonnblick-Vcr., Wien*, 1895, 3, 1—9.
- Wien**, September 1895 in — und auf dem Sonnblick. *Met. Z., Wien*, 1895, 12, 472—473.



## f. Gebirgskunde.

- Angermann**, Klaudyusz, Naftowy pas bobrzecki pod względem geologiczno-tektonicznym. [Geologische und tektonische Verhältnisse in der Naphta-Zone von Bóbrka.] *Kosmos, Lemberg*, 20, 201—210. 3 †.
- Bartus**, Adolf, A Szeged város melletti Tisza meder alakulásának nyilvántartása. [Das Flussbett der Theiss bei der Stadt Szeged.] *Vizrajzi érkönyvek*, 6, 27—32. †.
- Barviř**, J., Geognostická vycházka do zlatonosného okrsku jilovského. [Geognostische Excursion n. d. goldführenden Umgebung von Eule in Böhmen.] *Živa, Prag*, 1895, 5, 289—296.
- , J., Poznámky o geognostických poměrech zlatonosného okresu Jilovského. [Bemerkungen über die geognostischen Verhältnisse d. goldführenden Umgebung von Eule (Jilové) in Böhmen.] *S.-Der. d. kgl. böhm. Ges. d. Wiss., Math.-Nat. Cl., Prag*, 1895. 19 pag.
- Bielz**, E. A., Geologische Verhältnisse zwischen dem Altflusse und der grossen Kokel. [Nach Anton Koch.] *V. u. M. Siebenbürg. Ver. f. Naturw. Hermannstadt*, 1895, 44, 98—101.
- Brogger**, W. C., Die Eruptivgesteine des Kristianiagebietes. II. Die Eruptionsfolge der triadischen Eruptivgesteine bei Predazzo in Südtirol. *Skrifter udgivne af Videnskabselskabet i Christiania* 1895, I. *Math.-naturvidensk. Kl. Kristiania*, 1895, No. 7. 183 pag. ††.
- Brunleöhner**, A., Steinsalzquellen in Kärnten. *Carinthia II. M. naturhist. Landesmus. f. Kärnten, Klagenfurt*, 1893, 83, 153—157.
- Canaval**, Richard, Ein Eiskeller in den Karawanken. *Carinthia II. M. naturhist. Landesmus. f. Kärnten, Klagenfurt*, 1893, 83, 178—180.
- Deutsch**, George, Die bisherigen geognostischen und geologischen Forschungen in Mähren. *Ö.-Ungarische Ber., Wien*, 1894, 17, 92—111.
- Erdbeben**, Das — vom 29. Jänner 1893. *Carinthia II. M. naturhist. Landesmus. f. Kärnten, Klagenfurt*, 1893, 83, 91—93.
- Erdbebenbeobachtung**, Aufruf zur Organisation der — in Krain. *M. d. Musealvereins für Krain, Naturkundl. Theil, Laibach*, 1895, 8, 191—194.
- Freitag**, Entgegnung des Herrn G. — in Wien. [Bezugnehmend auf A. Penck's Kritik der Karte des Sonnblick-Gebietes.] *Petermanns M., Gotha*, 1895, 41, 53—54.
- Friř**, A., Studie v oboru křídového útvaru v Čechách. Palaeontologické prozkoumání jednotlivých vrstev. V. Březenské vrstvy. [Studien in der böhm. Kreideformation. Paläontologische Erforschung der einzelnen Schichten. V. Priesener Schichten.] *Archiv pro přírod. prozk. země České, Prag*, 9, No. 1. 129 pag. ††. F. 3.
- , Ant., u. Gustav C. **Laube**, Geologische Karte von Böhmen publicirt vom Comité für die Landesdurchforschung von Böhmen. Sect. II. Umgebung von Teplitz bis Reichenberg. — Sect. III. Umgebung von Eisenbrod, Jičín bis Braunau und Nachod. *Arch. naturw. Landesdurchforschung von Böhmen, Prag*, 1895, 9, No 6; 10, No. 1. 24 u. 35 pag. 2\* 1:200 000.
- Fugger**, E., Das Erdbeben vom 14. April 1895. *M. Ges. f. Salzburger Landeskunde*, 1895, 35.
- , Eberhard, und Karl **Kastner**, Die Geschiebe des Donaugebietes. 1. Die Geschiebe der Salzach. (Donau-Studien. Dritte Abhandlung.) *M. K. K. G. Ges. Wien*, 1895, 38, Beilage. 148 pag.
- Gessel**, Sándor, A körmöczi bányavidék földtani viszonyai bányageologiai szempontból. [Geologische Verhältnisse des Bergbaugebietes von Körmöczbánya.] *A magy. kir. földtani intézet évkönyve*, 11, 173—234. †.
- , Sándor, Körmöcz bányavidék földtani viszonyai. [Die geologischen Verhältnisse des Kremnitzer Grubendistrictes.] *Selmeczbánya, Joerges A. özv. és fiai könyvnyomdája*.

- Greim, G.**, Über einen postglacialen Gletscherstand im Schnalsertbale. *M. d. D. u. O. Alpenvereins, Wien*, 1895, 237—238.
- Halaváts, Gyula**, Az alföld Duna-Tisza közti vészének földtani viszonyai. [Geologische Verhältnisse des „Alföld“ zwischen Donau und Theiss.] *A nagy. kir. földtani intézet érkönyve*, 11, 105—173. †.
- Hilber, Vincenz**, Das Tertiärgebiet um Hartberg in Steiermark und Pinkafeld in Ungarn. *Jb. K. K. Geol. Reichsanstalt, Wien*, 1895, 44, 389—414.
- Hödl, R.**, Ueber den Donaudurchbruch durch das böhmische Massiv. Ein Beitrag zur Erklärung der Durchbruchsthäler. *V. Ges. D. Naturforscher u. Ärzte 66. Vers. zu Wien, Leipzig*, 1895, Zweiter Theil, 1. Hälfte, 251.
- Höfer, H.**, Das Östende des diluvialen Draugletschers in Kärnten. *Jb. K. K. Geol. Reichsanstalt, Wien*, 1895, 44, 533—546. \*
- , H., Das Tertiär im Nordosten von Friedau in Steiermark. *Jb. K. K. Geol. Reichsanstalt, Wien*, 1895, 44, 573—582. ††.
- Hoernes, Rud.**, Das Erdbeben von Laibach u. seine Ursachen. Vortrag. 61 pag. Graz, 1895, Leykam. M. o. 60.
- Hollós, László**, Kecskemét altalaja. [Untergrund der Stadt Kecskemét.] *Földtani közlöny*, 25, 337—342.
- Kärnten**, Das Ostern-Erdbeben des 14. und 15. April 1895 in —. *Carinthia II. M. naturhist. Landesmus. f. Kärnten, Klagenfurt*, 1895, 85, 77—98.
- Kaleosinszky, Sándor**, A megvizsgált magyarországi agyagok elterjedése. [Verbreitung der untersuchten Thonarten in Ungarn.] *Természettudományi közlöny*, 27, 90—92. \*
- Katzer, B.**, Příspěvky ku poznání Permu Českokobrodského a Černokosteckého. [Beiträge zur Kenntniss des Perm von Böhm. Brod u. Schwarz-Kostelec.] *Rozprawy české Akademie, Tř. II, Prag*, 4, 30 pag. ††. F. o. 90.
- , B., Rudní obor kutnohorský. [Bergdistrict von Kuttenberg in Böhmen.] *Rozprawy české Akademie, Tř. II, Prag*, 1895, 4, 45 pag. ††. F. o. 90.
- Kerner, Fritz**, Der geologische Bau des mittleren und unteren Kerkagebietes. *V. K. K. Geol. Reichsanstalt, Wien*, 1895, 413—433.
- Kirohberg, Ernst**, Tropfsteinhöhlen im Riesengebirge. *Der Wanderer im Riesengebirge, Hirschberg*, 1895, 15, 136—137.
- Klvaňa, Josef**, Das Moldauthal zwischen Prag und Kralup. Eine petrographische Studie. *Arch. naturv. Landesdurchforschung von Böhmen, Prag*, 1895, 9, No. 3. 111 pag. ††. †. 2 \*
- Koch, Antal**, A Fruskagora geológiája. (Kivonat.) [Die geologischen Verhältnisse der Fruskagora. (Auszug.)] *Akademiai értesítő*, 6, 36—38.
- , A., Földtani észleletek az erdélyi medence különböző pontjain. Adalékok a N. Küküllő és Olt köze földtani alkatának ismeretéhez. [Geologische Beobachtungen an verschiedenen Punkten des siebenbürgischen Beckens. (Beiträge zur Kenntniss der geologischen Beschaffenheit des zwischen dem Gr. Kockel und Oltflusse gelegenen Gebietes.)] *Értesítő az Erdélyi Múzeum Egylet orv. term. tud. szakosztályából, Kolozvár*, 20, 1—19, 85—89. [Mit deutschem Auszug.]
- Kraus, Franz**, Besuch einiger steirischer Eishöhlen. *Globus, Braunschweig*, 1895, 68, 208—210.
- , Franz, Das Laibacher Erdbeben. *Globus, Braunschweig*, 1895, 67, 319—321.
- , Franz, Der Beilschlund bei Triest. *Globus, Braunschweig*, 1895, 68, 355.
- Kušta, J.**, Příspěvky ku geologii českého diluvia. [Beiträge zur Geologie des böhm. Diluviums.] *S.-Ber. d. böhm. Ges. d. Wiss., Math.-Naturw. Cl., Prag*, 1895, 10 pag. F. o. 20.
- Liznar, J.**, Einfluss des Erdbebens vom 14. April 1895 auf die Magnetographen in Pola und Wien nebst einigen Bemerkungen über die Wirkung der Erdbeben auf magnetische Variations-Apparate überhaupt. *Met. Z., Wien*, 1895, 12, 260—267. ††.
- Lörenthey, Imre**, A kolozvári széntlepec. [Das Klausenburger Kohlenlager.] *Földtani közlöny*, 25, 112—116.

- Löwl, Ferdinand, Der Gross-Venediger. *Jb. K. K. Geol. Reichsanstalt, Wien*, 1895, 44, 515—532. ††. \* 1:250 000.
- Lukács, J., Földrengés Nagybánya. [Erdbeben in Nagybánya.] *Természettudományi közlöny*, 27, 645.
- Maas, Günther, Zum Laibacher Erdbeben. *G. Z., Leipzig*, 1895, 1, 387—397. \*.
- Méhes, L., Földrengés Nagy-Csalomán. [Erdbeben in Nagy-Csalomia.] *Természettudományi közlöny*, 27, 387.
- Müllner, Das Erdbeben in Krain am 14. April um 11<sup>h</sup> 17<sup>m</sup> ff. 1895. *Argo. Z. f. krain. Landes., Laibach*, 1895, 4, 81—95, 113—128, 145—160. \*.
- , Das Fiumaner Erdbeben von 1750. *Argo. Z. f. krain. Landes., Laibach*, 1895, 4, 172—176.
- Niedzwiedzki, Julian, Przyczynek do geologii pobraża karpackiego. [Beitrag zur Geologie des Karpathen-Randes.] *Rozprawy Ak. Umiejętności, Wydział mat.-przyrodniczy, Krakau*, 29, 158—170.
- Paul, C. M., Bemerkungen zur Karpathen-Literatur. (Entgegnung an Prof. V. Uhlig.) *Jb. K. K. Geol. Reichsanstalt, Wien*, 1895, 44, 415—440.
- Poschwitz, Theodor, Erläuterungen zur geologischen Spezialkarte der Umgebungen von Marmaros-Sziget. Blatt Col. XXX. Zone 14, der geologischen Spezialkarte der Länder der ungarischen Krone. 1:75 000. Geologisch aufgenommen von Carl Hofmann u. Th. P. 32 pag. mit Profilen. Budapest, 1894, F. Kilián. M. 1,50.
- Prasepny, F., Az erdélyi aranykerület bányakerületi viszonyairól. [Über die geologischen Verhältnisse des Siebenbürger Golddistrictes.] *Bányászati és kohászati lapok*, 28, 111—112.
- Procházka, J. VI., Miocene východočeský. [Ostböh. Miocän.] *Arch. pro přírodní prozkoumání země České, Prag*, 1895, 9, No. 2, 149 pag. ††. F. 3.
- Proft, Ernst, Kammerbühl und Eisenbühl, die Schicht-Vulkane des Egerer Beckens in Böhmen. *Jb. K. K. Geol. Reichsanstalt, Wien*, 1895, 44, 25—85. ††.
- Prohaska, Karl, Spuren der Eiszeit in Kärnten. *M. d. D. u. Ö. Alpenvereins, Wien*, 1895, 260—261, 272—273.
- Roth v. Telegd, L., Der Abschnitt des Krassó-Szörényer Gebirges längs der Donau in der Umgebung des Jeliseva- und Staristye-Thales. *J.-Ber. K. Ungar. Geol. Anstalt f. 1892, Budapest*, 1894, 119.
- Schafarzik, F., A magyarországi földrengések epicentrumai. [Die Epicentren der Erdbeben in Ungarn.] *Természettudományi közlöny*, 27, 647.
- , Frz., Die Pyroxen-Andesite der Cserhát. Eine petrographische u. geologische Studie. (Mitteilungen aus dem Jahrbuche der kgl. ungarischen geologischen Anstalt. Band IX. (Schluss-) Heft 7.) III pag. u. 185—374. 2 †. \*. 3 Blatt Erklärungen. Budapest, 1895, F. Kilián. M. 7,20.
- Sohröckenstein, Franz, Ueber Erderschütterungen in der Umgebung von Kladno in Böhmen. *V. Ges. D. Naturf. u. Ärzte 88. Vers. zu Wien, Leipzig*, 1895, Zweiter Theil, 1. Hälfte, 203—207.
- Schwippel, C., Die Torfmoore in Oesterreich-Ungarn. *M. Sect. f. Naturk. d. Ö. Touristen-Club, Wien*, 1895, No. 4—5.
- Seeland, F., Das Erdbeben vom 29. Jänner 1893. *Carinthia II. M. naturhist. Landesmus. f. Kärnten, Klagenfurt*, 1893, 83, 41—49.
- , F., Das Erdbeben vom 1. März 1893. *Carinthia II. M. naturhist. Landesmus. f. Kärnten, Klagenfurt*, 1893, 83, 49—51, 93—94.
- , F., Der Gletscherschliff auf der Friedelhöhe (733 m). *Carinthia II. M. naturhist. Landesmus. f. Kärnten, Klagenfurt*, 1895, 85, 163—164.
- , F., Der Gletschertopf bei Jerolitsch. *Carinthia II. M. naturhist. Landesmus. f. Kärnten, Klagenfurt*, 1895, 85, 197—198. ††.
- , F., Der neue Gletschertopf bei Jerolitsch am Nordufer des Wörthersees. *Carinthia II. M. naturhist. Landesmus. f. Kärnten, Klagenfurt*, 1895, 85, 161—163. ††.
- , F., Studien am Pasterzengletscher 1893, 1894 und 1895. *M. d. D. u. Ö. Alpenvereins, Wien*, 1895, 104—106, 116—118, 295—297.

- Senekovič, A.**, Aufruf zur Organisation der Erdbebenbeobachtungen in Krain. *M. Musealrev. f. Krain, Laibach*, 1895, 8, 191—194.
- Sóbányi, Gyula**, Alluviális telep fejlődése a Sebes-Körös forrásterületén. [Bildung eines Alluviallagers im Quellgebiet der Schnellen Körös.] *Földtani közlöny*, 25, 99—108. ††.
- Staub, M.**, A borszéki mésztufa lerakódásokról. [Über die Kalktuff-Ablagerungen von Borszék.] *Természettudományi közlöny*, 27, 377.
- , Móricz, Adalékok Magyarország altalajának ismeretéhez. [Beiträge zur Kenntniss des Untergrundes Ungarns.] *Földtani közlöny*, 25, 342—344.
- [—, Moritz,] Die Torflager Ungarns. *V. u. M. Siebenbürg. Ver. f. Naturw. Hermannstadt*, 1895, 44, 95—98.
- Suess, F. E.**, Erster Bericht über das Erdbeben von Laibach. *V. K. K. Geol. Reichsanstalt, Wien*, 1895, 198—207.
- , Franz E., Das Gebiet der Triasfalten im Nordosten der Brennerlinie. *Jb. K. K. Geol. Reichsanstalt, Wien*, 1895, 44, 589—670. ††. 3 †. \* 1 : 75 000.
- [—, F. E.,] Das Erdbeben von Laibach. *Gaea, Leipzig*, 1895, 31, 475—483.
- Szádeczky, Gy.**, A zempléni szigetegység geológiája. [Geologie des Zempléner Inselgebirges.] *Természettudományi Közlöny*, 27, 377.
- Szmodiss, P.**, Földrengés Nemes-Viden. [Erdbeben in Nemes-Vid.] *Természettudományi Közlöny*, 27, 275.
- Szokol, Pál**, A nagybányavidéki bányaterület bányageológiai viszonyai. [Geologische Verhältnisse des Nagybányaer Grubendistrictes.] *Bányászati és kohászati lapok*, 28, 4—8, 20—25.
- Tietze, Emil**, Die geognostischen Verhältnisse der Gegend von Olmütz. *Jb. K. K. Geol. Reichsanstalt, Wien*, 1894, 43, 399—466.
- Tremblement de terre.** Le — du 14 avril 1895. *La Nature, Paris*, 1895, 23, 1, 410.
- Uhlig, Victor**, Bemerkungen zur Gliederung karpatischer Bildungen. Eine Entgegnung an Herrn C. M. Paul. *Jb. K. K. Geol. Reichsanstalt, Wien*, 1895, 44, 183—232. ††.
- Walter, H.**, Geologiczne studia okolicy Brzostka, Strzyżowa, Ropczyc i Dębicy [Geologische Studien in der Umgegend von Brzostek, Strzyżów, Ropczyce und Dębica.] *Kosmos, Lemberg*, 20, 60—76, 321—336. †.
- Woldrich, J. N.**, Některé zjevy aerodynamické v okolí pražském. [Einige geologisch-aerodynamische Erscheinungen in d. Umgebung v. Prag. *S.-Ber. d. Kgl. böhm. Ges. d. Wiss., Math.-Naturw. Cl., Prag*, 1895. 20 pag. ††. F. o, 30. [Mit deutschem Resumé.]
- , J. N., Zemětřesení lubláňské. [Erdbeben in Laibach.] *Sborník české společnosti zeměvědné, Prag*, 1895, 1, 204—209.
- Zahálka, Č.**, Geologické profily Podřipska. [Geologische Profile v. Podřipsko (d. i. Umgebung v. Georgsberg in Böhmen).] 1 color. Bl. 128 × 32 cm. Roudnice, Stř. hospod. škola.
- Zaręczyński, Sprawozdanie w sprawie tak zwanych wglębnych okolic Krakowa. [Geologischer Befund betreffs Grundwasser-Becken in der Umgegend von Krakau.] *Czas. Tow. Technicznego, Krakau*, 9, 65—68, 77—78.**
- Zenger, Ch.-V.**, La catastrophe de Laibach, 14 avril 1895. *C.-R. Ac. Sc., Paris*, 1895, 120, (950)—(952).
- Zuber, R.**, Rozmieszczenie obszarów naftowych w Karpatach. [Geogr. Verbreitung der Naphta-Gebiete in den Karpathen.] *Nafta, Lemberg*, 3, 186. \* 1 : 1 150 000.

#### ε. Hydrographie.

- Bogdánfy, Ödön**, A Dnjeper zuhatagjai. [Die Stromschnellen des Dnjepr.] *Magyar mérnök és építészegylet közlönye*, 29, 185—188. ††.
- , Ödön, Jelentékenyebb folyóink vizjárása 1891 ben. [Strombewegung unserer bedeutenderen Flüsse im Jahre 1891.] *Vizrajzi értekezések*, 6, 39—44. †.
- Fugger, E.**, Salzburgs Seen. IV. *M. Ges. f. Salzburger Landeskunde*, 1895, 35. 7 †.

- Gavazzi**, Arthur, Ein Beitrag zur Hydrologie der unteren Krka. *M. K. K. G. Ges. Wien*, 1895, 38, 443—450. \* 1:75 000.
- Halbfass**, W., Tiefen- und Temperaturverhältnisse einiger Seen des Lechgebiets. *Petermanns M., Gotha*, 1895, 41, 225—233. 5\*.
- Hanamann**, Jos., Die chemische Beschaffenheit der fließenden Gewässer Böhmens. I. Theil. Hydrochemie des Egerflusses. *Arch. naturw. Landesdurchforschung von Böhmen, Prag*, 1894, 9, No. 4. 101 pag.
- Hannsz**, Stephan, Zur Kenntniss unserer vaterländischen Heilwässer. *Abrégé du B. S. Hongroise G., Budapest*, 1895, 23, 18—30.
- Herzog**, Ödön, A m. kir. államvasutok artézi kútjai. [Die artesischen Brunnen der königl. ung. Staatsbahnen.] *Magyar mérnök és építészegylet közlönye*, 29, 50—54, 88—94. ††.
- Ingarden**, Roman, Wyniki badań wód gruntowych dokonanych w r. 1894 w okolicy Krakowa. [Ergebnisse der Untersuchungen des Grundwassers in d. Umgebung v. Krakau im J. 1894.] *Czas. Tow. Technicznego, Krakau*, 9, 206—210, 215—220. 2 †. \*
- Koch**, Gustav Adolf, Die Temperaturbewegung des Gmundner- oder Traunsee's und Traunabflusses im Winter 1894—95. Mit vorzüglicher Benützung der Messungen von Fr. Zehden. *M. K. K. G. Ges. Wien*, 1895, 38, 119—150.
- Kretschmer**, F., Die hydrographischen Verhältnisse der Umgebung von Sternberg (Mähren). *Z. Ö. Ing.- u. Architekten-Verein, Wien*, 1895, 481.
- Mazelle**, Ed., Springfluth in Triest. *Met. Z., Wien*, 1895, 12, 140—144.
- Müllner**, Joh., Die Temperaturverhältnisse der Seen des Salzkammerguts. 23. J.-Ber. der K. K. Staatsoberrealschule in Graz pro 1895. 25 pag.
- , Johann, Ueber den österreichischen Seenatlas. *V. Ges. D. Naturforscher u. Ärzte 66. Vers. zu Wien, Leipzig*, 1895, Zweiter Theil, 1. Hälfte, 269—270.
- Péoh**, József, Arvizjelzés 1891 ben. [Hochwasserstand im Jahre 1891.] *Vizrajzi évkönyvek*, 6, 32—36.
- , József, Arvizjelzés 1892 ben. [Hochwasserstand im Jahre 1892.] *Vizrajzi évkönyvek*, 6, 36—38.
- Rosival**, Ueber neue Massnahmen zum Schutze der Karlsbader Thermen. *Jb. K. K. Geol. Reichsanstalt, Wien*, 1895, 44, 671—783. ††. 7 †. \* 1:4000.
- , Aug., Zur Physiographie der Karlsbader Thermen sowie über neue Massnahmen zum Schutze derselben. *V. Ges. D. Naturf. u. Ärzte 66. Vers. zu Wien, Leipzig*, 1895, Zweiter Theil, 1. Hälfte, 217—223.
- Stapff**, F. M., Zur Bestimmung des Versickerungscoefficienten des Bodens. II. Versickerung im Quadersandsteingebiet des Polzenflusses (Böhmen). *Z. f. praktische Geologie, Berlin*, 1895, 305—332. \* 1:225 000.
- Viezzoli**, Fr., Il lago di Cepich nell' Istria e il suo emissario. *Rev. G. Ital., Roma*, 1895, 2, 101—104.
- Woldřich**, J. N., O vodě v kůře zemské. [Ueber das Wasser in der Erdkruste. Mit deutschem Resumé.] *Sborník české společnosti zemědělné, Prag*, 1, 13—22, 80—87.
- Zpráva** výkonného komitétu o ohledací plavbe z Prahy do Ústí nad Labem konané dne 21 října 1894. [Bericht des Executiv-Comités über die Strombesichtigungsfahrt von Prag nach Aussig a. d. E. am 21. October 1894.] 18 pag. Prag, 1895, Druck v. E. Grégr, Selbstverl.

## d. Biologische Geographie.

- Beck v. Mannagetta**, G. Ritter, Bericht über die im Jahre 1895 unternommene fünfte Reise zur botanischen Erforschung Illyriens. *A. K. K. Naturhist. Hofmuseum, Wien*, 1895, 10, Notizen, 99—102.
- Broniewski**, Andrzej, O stosunku zalesienia kraju naszego z poglądem na stan lasów gminnych. [Über die Bewaldungs-Verhältnisse Galiziens mit Blick auf die Zustände der Gemeinde-Wälder.] *Sylvan, Lemberg*, 1895, 60—67, 118—121.

- Fiek, E.**, Eine botanische Fahrt ins Banat. *Allgem. botan. Z. f. Systematik, Floristik, Pflanzengeographie etc.*, 1895, 1, 79—81, 100—104, 157—158, 174—176.
- Karliniski, Justin**, Beiträge zur Phänologie der Hercegovina nebst einer kurzen Anleitung zur Vornahme phänologischer Beobachtungen. *Wissensch. M. aus Bosnien u. d. Hercegovina, Wien*, 1895, 3, 581—585.
- Keller, E.**, Die Treskavica-Planina, ein bosnisches Landschafts- und Vegetationsbild. *Biolog. Centralblatt*, 1895, No. 12.
- Vandas, K.**, Další příspěvky k poznání floristických poměrů Bosny a Hercegoviny. [Weitere Beiträge zur floristischen Kenntniss Bosniens u. der Hercegovina]. *Zpráva c. k. reálného a vyššího gymnasia v Kolíně za šk. r. 1895.* (Programm.) 25 pag. Kolín in Böhmen.
- Zifferer, Anton**, Seltene Vogelzugerscheinungen der Jahre 1892, 1893, 1894 u. 1895 in Kärnten. *Carinthia II. M. naturhist. Landesmus. f. Kärnten, Klagenfurt*, 1893, 83, 147—152; 1894, 84, 35—42, 230—234; 1895, 86, 142—144.

### c. Anthropogeographie.

- Bünker, J. R.**, Das Bauernhaus in der Heanzerei (Westungarn). *M. Anthropol. Ges. Wien*, 1895, 26, 89—154. ††.
- Bystron, Jan**, Stosunki narodowościowe w księstwie cieszyńskiem. [Die ethnographischen Verhältnisse im Teschener Fürstenth.] *Nowa Reforma, Krakau*, No. 27—50.
- Csáky, Elek**, Somogy megye lengyeltóti járásának néprajzi viszonyai. [Die ethnographischen Verhältnisse des Lengyeltóter Kreises im Com. Somogy.] *Ethnographia*, 6, 227—229.
- Donáth, Jul.**, Der physische Rückgang der Bevölkerung in den modernen Culturstaaten mit besonderer Rücksicht auf Österreich-Ungarn. (Wiener Klinik Vorträge aus der gesammten praktischen Heilkunde. Red. v. Ant. Bum. 1895, Heft 5.) pag. 113—130. Wien, 1895, Urban & Schwarzenberg. M. 0,75.
- Giacomelli, P.**, La popolazione del Trentino. *G. per Tutti, Milano*, 1895, No. 14—15.
- Glück, L.**, Beiträge zur physischen Anthropologie der bosnischen Spaniolen. *F. Ges. D. Naturforscher u. Ärzte 66. Vers. zu Wien, Leipzig*, 1895, Zweiter Theil, 1. Hälfte, 279.
- Hauffen, Adolf**, Die deutsche Sprachinsel Gottschee. Geschichte und Mundart, Lebensverhältnisse, Sitten u. Gebräuche, Sagen, Märchen u. Lieder. (Quellen u. Forschungen zur Geschichte, Litteratur u. Sprache Österreichs u. seiner Kronländer. Durch die Leo-Gesellschaft herausg. v. J. Hirn u. J. E. Wackernek. Theil III.) XVI-466 pag. ††. \*. Graz, 1895, Styria. M. 8.
- Herrman, Antal**, Magyarországi néprajzi könyvészet 1893—94 ben. [Ungarische ethnographische Bibliographie für 1893—94.] *Ethnographia*, 6, 244—256.
- Huszka, J.**, A székely ház. Függetlökét az árják és ugorok érintkezéséről írta: Fiók Károly. [Das Székler Haus. Anhang: Über die Berührung der Arier und Ugrier von Karl Fiók.] Budapest, Eggenberger J. kiadása.
- Jankó, János**, A székely ház. [Das Székler Haus.] *Ethnographia*, 6, 18—25.
- Kählig, Eduard** von, Ueber die Bogumilengräber in Bosnien und der Hercegovina. *D. Rundschau f. G. u. Statistik, Wien*, 1895, 17, 241—252, 308—319. ††.
- Kovács, János**, A cigányok Szegeden. [Die Zigeuner in Szeged.] *Ethnographia*, 6, 187—198, 280—288, 388—393.
- Lázár, István**, Néprajzi adatok Alsó Fehérmegyéből. [Ethnographische Studien aus dem Com. Alsó-Fehér.] *Ethnographia*, 6, 304—307.
- Merza, Gyula**, A magyar örmények ethnographiai hanyatlásánar okáról és azok orvoslásáról. [Grund des ethnographischen Verfalles der Armenier in Ungarn und Abhilfe desselben.] *Erdély*, 6, 284—292.
- Munkácsi, Bernát**, Török eredetü e a magyar nemzet? [Ist die magyarische Nation türkischen Ursprunges?] *Ethnographia*, 6, 1—17.

- Murko, M.**, Zur Geschichte und Charakteristik der Prager ethnographischen Ausstellung im Jahre 1895. *M. Anthropol. Ges. Wien*, 1895, 25, [90]—[98.]
- Niederle, L.**, Právěk zemi českoslovanských na Národopisné výstavě Českoslovanské. [Die prae-historischen Verhältnisse der čechoslawischen Länder auf d. Ethnogr. Ausstellung in Prag.] Seperatdruck aus „*Český lid*“ 4. 15 pag. Prag, 1895, F. Šimáček.
- Ossowski, G.**, Sprawozdanie IV z wycieczki paleoetnologicznej po Galicyi w r. 1892. [IV. Bericht über die paläoethnologische Reise in Galizien im J. 1892.] *Zbiór wiadomości do antropologii krajowej, Krakau*, 18 A, 1—29. ††. \*
- Scheuffgen, Jakob**, Anthropologie, Ethnographie und Urgeschichte. 8. Die Bevölkerung Tirols. *Jb. d. Naturw., Freiburg i. B.*, 1895, 10, 275—277.
- Šnajdr, L.**, Palaeethnologické aforismy, hledici především k obyvatelstvu české země. [Palaeethnologische Aphorismen, zuerst die Bewohner Böhmens betreffend.] *Český lid, Prag*, 1895, 4, 76—84, 172—177, 249—263, 364—371.
- Teutsch, Friedrich**, Die Art der Ansiedelung der Siebenbürger Sachsen. *Forschungen z. D. Landes- u. Volkskunde, Stuttgart*, 1895, 9, Heft 1, 3—22. \* 1: 576 000.
- Vámbery, Armin**, A magyarság keletkezése és gyarapodása. [Ursprung und Entwicklung des Magyarenthums.] Budapest, 1895.
- Verzeichniss** der in den bisher erschienenen Bänden I—XXIV der Mittheilungen enthaltenen Abhandlungen. *M. Anthropol. Ges. Wien*, 1895, 25, [45]—[50].
- Virchow, Rud.**, Die anthropologische Excursion nach Bosnien, der Herzegovina und Dalmatien. *V. Berliner Ges. f. Anthropol., Ethnol. u. Urgesch., Berlin*, 1895, (637)—(648).
- Weinzierl, Robert Ritter v.**, Die neolithische Ansiedelung bei Gross-Czernosek a. d. Elbe. *M. Anthropol. Ges. Wien*, 1895, 25, 29—55. ††. \*
- Weisbach, A.**, Die Bosnier. *M. Anthropol. Ges. Wien*, 1895, 25, 206—239. 3\*.
- , A., Die Salzburger. *M. Anthropol. Ges. Wien*, 1895, 25, 69—84. 3\*.
- Zemmerich**, Die Italiener im Vorarlberg. *Globus, Braunschweig*, 1895, 67, 48.

- Bevölkerung, Bewegung der** — der im Reichsrathe vertretenen Königreiche u. Länder im J. 1892. (Österreichische Statistik. Herausg. v. der k. k. statistischen Central-Commission. Band 38. Heft 3.) II—XVII—173 pag. Wien, 1895, C. Gerold's Sohn in Komm. M. 6. 4.
- Böhmen**, Orts-Repertorium für das Königreich —. Im Auftrage der hohen kaiserl. königl. Statthalterei für Böhmen zusammengestellt. 2. Ausg. (In deutscher u. böhmischer Sprache.) 430 Doppel-pag., 104 u. 100 pag. u. Nachtrag 5 Doppel-pag. u. 3 pag. Prag, 1895, G. Neugebauer. Kart. M. 8. Nachtrag apart M. 1.
- Brote, Eug.**, Die rumänische Frage in Siebenbürgen u. Ungarn. Eine politische Denkschrift. Mit 51 Beilagen u. einer Karte. XII-432 pag. Berlin, 1895, Puttkammer & Mühlbrecht. M. 6.
- Faragó, Lipót**, Hajózó csatorna a Karszton át Fiumeig. [Schiffahrtskanal über den Karst bei Fiume.] *Magyar mérnök és építés-egylet közlönye*. 29, 357.
- Fromme's** Orts-Lexikon von Oesterreich-Ungarn und Bosnien-Herzegowina, enth. die Pfarrorte, Cultusgemeinden u. Filialen aller Confessionen Oesterreich-Ungarns, Bosniens u. der Herzegovina m. Angabe des Landes, des Gerichtsbezirkes, der geistl. Behörden, der Post- u. Telegraphenämter, sowie der Eisenbahn- u. Dampfschiff-Stationen, nebst einer Zusammenstellung der Gerichtsbarkeit in der Monarchie v. Hans Mayerhofer. 1.—13. Lfg. pag. 1—592. Wien, 1895, C. Fromme. à M. 0,64.
- Grissinger, K.**, Kleines Ortslexikon der österreichisch-ungarischen Monarchie, enthaltend alle Orte mit mehr als 2000 Einwohnern, sowie sonstige für Verkehr, Handel u. Verwaltung wichtige Ortschaften mit Angabe der Meereshöhen. 2. Ausg. mit geographisch-statistischen Vergleichungs-Tabellen v. K. Peucke r. X-97 pag. Wien, 1895, Artaria & Co. Geb. M. 1,40. 12.
- Huffnagl, Karl**, Czernowitz. Eine statistische Studie. *Ö.-Ungarische Rev., Wien*, 1895, 18, 226—244, 296—311.

- Kotyška, V.**, Úplný mistopisný slovník království Českého. [Complettes topogr. Lexikon des Kgr. Böhmen.] 1702 pag. Prag, 1895, Bursik & Kohout. F. 12.
- Krisch, Anton**, Die österreichische Seefischerei und ihre wirtschaftliche Bedeutung. *Ö.-Ungarische Rev.*, Wien, 1895, 19, 1—20.
- Láng, Lajos, A** nemzetiségek aránya Ausztriában. [Zahlenverhältniss der Nationalitäten in Österreich.] *Budapesti Szemle*, 84, 337—358.
- Magyar, a** korona országainak 1892 és 1893 évi népmozgalma. (A kereskedelemügyi m. kir. minister rendeletéből szerkeszti és kiadja az „Országos m. kir. statisztikai hivatal“.) [Volksbewegung in den Ländern der ung. Krone in den Jahren 1892 und 1893. (Auf Veranlassung des königl. ung. Handelsministers redigirt und herausgegeben vom königl. ung. statistischen Landesamt.)] *Magyar statisztikai közlemények*, 8.
- Pfann, József, Vasút a** Tengerszemcsúcsra. [Eisenbahn auf die Meeresspitze.] *Turisták Lapja*, 7, 145—147.
- Ráth, Zoltán, A** magyar korona országainak 1892 és 1893 évi népmozgalma. [Volksbewegung der Länder der ung. Krone in den Jahren 1892 und 1893.] *Magyar statisztikai közlemények*, 8.
- Rauhberg, Heinr.**, Die Bevölkerung Österreichs, auf Grund der Ergebnisse der Volkszählung vom 31. Dez. 1890 dargestellt. X-530 pag. Mit 10 Kartogrammen u. 2 Diagrammen. Wien, 1895, A. Hölder. M. 11.
- Rosenboom, Der** Simplon-Tunnel. *Prometheus, Berlin*, 1895, 6, 664—667, 673—676. ††. \*
- Schuller, Fr.**, Volksstatistik der Siebenbürger Sachsen. *Forschungen z. D. Landes- u. Volkskunde, Stuttgart*, 1895, 9, Heft 1, 23—55.
- Seznam mist v** království Českém. K rozkazu c. k. místodržitelství na základě úředních udání sestaven. [Ortsverzeichnis v. Kgr. Böhmen. Zusammengestellt auf Grund d. amtl. Berichte auf Befehl d. böhm. Statthaltere.] 430-104-100 pag. Prag, 1895, Neugebauer. F. 4,40.
- Triests** Bedeutung als österreichischer Seehafen vordem und jetzt. Von K. E. *Ö.-Ungarische Revue, Wien*, 1894, 17, 73—92; 1895, 17, 233—258.

#### f. Historische Geographie.

- Bilinskij, Petro**, Ternopol i jeho okolycie; naczerk istorycznyj. [Tarnopol und Umgebung; hist. geogr. Skizze.] *Rocz. Tow. Tarnopolskiego, Tarnopol*, 3, 29—66.
- Carnuntum**. *D. Rundschau f. G. u. Statistik, Wien*, 1895, 17, 458—463. \* 1 : 42 000.
- Červinka, I. L.**, O římských cestách obchodních na Moravě. [Ueber römische Handelswege in Mähren.] 40 pag. (Separatdruck aus: *Časopis Matice Moravské* 1895). Brünn, 1895, Matice Moravská.
- Fest, Alfredo**, Le vie comunicazione dell' Ungheria coll' Adriatico. *Abregé du B. S. Hongroise G., Budapest*, 1895, 23, 37—45.
- Franko, Iwan**, Uwagi pro pochodzenie nazwy Bojki. [Bemerkungen zur Onomatologie des Namens: Bojki (ein ruthenisches Bergvolk).] *Zywie i Stowo, Lemberg*, 3, 146—149.
- Laibach**, Die Zukunft der Stadt —. *Argo. Z. f. krain. Landesk., Laibach*, 1895, 4, 71—79, 105—112, 137—144, 187—192. †.
- Lengyel, Bálint**, Magyarországának első magyar nyelvű térképe. [Die erste Karte von Ungarn in ungarischer Sprache.] *Térnépszettudományi Közlemény*, 27, 381.
- Magyarország** történelmi földrajza a Hunyadiak korában. (Ismertetése Csánki terső ily czimű műre II. kötetének). [Historische Geographie Ungarns im Zeitalter der Hunyadi. (Recension des II. Bandes des gleichnamigen Werkes von Desiderius Csánki).] *Akademiai Értesítő*, 6, 156—163.
- Marki, Sándor**, Arad és Zarándvármegye 1558—1565. [Die Comitate Arad und Zaránd.] *Külön nyomat a Történelmi Tárból*. 1—15.
- Matyas, Karol**, Ludowe nazwy w powiecie brzeskim w Galicyi. [Volksnamen (topographische) im Bez. Brzesko, Galizien.] *Lud, Lemberg*, 1, 123—129, 179—182.



- Radimský, W.**, Die römische Ansiedlung von Majdan bei Varcar Vakuf. *Wissensch. M. aus Bosnien u. d. Hercegovina, Wien*, 1895, 3, 248—256. ††.
- Sohmid, Frz.**, Graphische Darstellung der Entwicklung v. Österreich-Ungarn. (976 bis zur Gegenwart.) 2. Aufl. Tabelle mit Abbildungen. 65 × 55 cm. Krens, 1895, F. Lamprecht. M. 1.
- Téglás, Gábor, A.** „Limes dacicus“ keleti része. [Der östliche Theil des „Limes dacicus“.] *Akademiai Értesítő*, 1895, 413—422.
- , Gábor, Tiberius szikloutja az Aldunánál. [Der Felsenweg des Tiberius an der Unter-Donau.] *Athenaeum Nagy Naptára*, 1895.
- Thallóczy, Ludwig von**, Bruchstücke aus der Geschichte der nordwestlichen Balkanländer. *Wissensch. M. aus Bosnien u. d. Hercegovina, Wien*, 1895, 3, 298—371. ††. †.
- Werenka, Dan.**, Topographie der Bukowina zur Zeit ihrer Erwerbung durch Oesterreich. (1774—1785.) Nach Acten aus folgenden Archiven: K. u. K. Kriegsministerium, dessen Katasterarchiv; k. k. Ministerium für Cultus u. Unterricht. 272 pag. \*. Czernowitz, 1895, H. Pardini. M. 6.
- Zahn, Jos. v.**, Steiermark im Kartenbilde der Zeiten. Vom 2. Jahrh. bis 1600. Herausg. durch das steiermärkische Landesarchiv. 1 Blatt Text. 20 †. Graz, 1895, Steiermärk. Landesarchiv. Kart. M. 25. Fol.
- Zolnay, Gyula**, Helyneveink eredetéhez. [Zum Ursprung unserer Ortsnamen.] *Nyelvtudományi Közlemények*, 25, 88—90.

## g. Reiseführer.

- Baedeker, K.**, Österreich (ohne Ungarn, Dalmatien u. Bosnien). Handbuch für Reisende. 24. Aufl. VIII-332 pag. 23 \*. 20 Pläne. Leipzig, 1895, K. Baedeker. M. 5. 12.
- , K., Österreich-Ungarn. Handbuch für Reisende. 24. Aufl. X-492 pag. 28 \*. 25 Pläne. Leipzig, 1895, K. Baedeker. M. 7,50. 12.
- , K., The eastern Alps, including the Bavarian Highlands, Tyrol, Salzburg, Upper and Lower Austria, Styria, Carinthia and Carniola. 8. ed. XXIV-518 pag. 9 plans. 7 panoramas. 40 \*. Leipzig, 1895, K. Baedeker. Geb. M. 10. 12.
- Brentari, Ottone**, Guida del Trentino: Trentino orientale. Parte II. (Valle media dell' Adige e valle dell' Eisack; valle dell' Avisio; valle del Cismone; dolomiti trentine XVIII: annuario Seconda edizione. Società degli alpinisti tridentini.) IV-401 pag. 10 †. Bassano, 1895, stab. tip. Sante Pozzato. 16.
- Erdélyi, Karl**, Wegweiser des südungarischen Karpathenvereins. Wesentlich verm. u. ergänzte deutsche Ausgabe. Auf Betrauung des Vereins ausgearbeitet von —. XV-716 pag. Temesvár. (Budapest, 1895, F. Kilián.) Geb. in Leinw. M. 6. 12.
- Förster's, F.**, Touristenführer in Wiens Umgebungen. Wegweiser bei Ausflügen im Wiener Walde, im österreichisch-steirischen Alpenlande u. in der Wachau. 9. Aufl. Herausg. von Karl Ronniger. Mit 15 Wegmarkierungskarten in Farbendr. [Aus G. Freytags Touristen-Wanderkarten] u. grosser Uebersichtskarte. VIII-315 pag. Wien, 1895, A. Hölder. Geb. in Leinw. M. 5. Ohne Karte M. 4,50. 12.
- Führer, Illustrierter** — auf den k. k. österr. Staatsbahnen. Nach Anleitung der k. k. Generaldirektion der österr. Staatsbahnen verf. Heft 1. Wien-St. Pölten. Verf. v. Jos. Rabl, red. v. Jul. Meurer. 89 pag. \*. — 5. Bischofshofen-Innsbruck. Verf. u. red. v. Jul. Meurer. 107 pag. \*. — 7. Amstetten-Kl. Reifling-Hieselau-Admont-Selzthal u. St. Valentin-Steyr-Kl. Reifling. Verf. v. Heindr. Hess. 110 pag. 2 \*. — 9. Selzthal-Villach m. Zeltweg-Fohnsdorf. Verf. u. red. v. Jul. Meurer. 95 pag. 2 \*. — 10. Villach-Pontafel u. Tarvis-Laibach. Verf. u. red. v. Jul. Meurer. 102 pag. \*. — 12. Pöchlarn-Kienberg-Gaming. Verf. u. red. v. Jul. Meurer. 85 pag. \*. — 14. Klagenfurt-Glandorf, Launsdorf-Hüttenberg, Unter-Drauburg-Wolfsberg, Unzmarkt-Mauternsdorf, Arnoldstein-Hermagor, Laibachstein, Laibach-Grosslupp-Strascha bezw. Gottschee. Von Jul. Meurer. 112 pag. \*. — 15. Graz-Fehring, Graz-Weiz,

- Fehring-Hartberg u. Bierbaum-Neudau. Verf. v. Heinr. Ritter v. Kurz, red. v. Jul. Meurer. 104 pag. \*. — 17. Divača-Herpelje-Canfanaro-Pola, Canfanaro-Rovigno, Triest-Monfalcone-Cervignano-Görz. Seedampfschiffahrt: Triest-Rovigno-Pola-Fiume (Abbazia). Verf. u. red. v. Jul. Meurer. 94 pag. 3 \*. — 21. Gmünd-Prag (Mit den Abzweigungen Wotic-Selcan u. Nusle-Vrsovic-Modran.) Verf. v. Adf. Schwayer, red. v. Jul. Meurer. 93 pag. 3 \*. — 24. Pilsen-Eger, Asch-Roszbach, Neusattel-Elbogen, Chodau-Neudeck. (Marienbad, Franzensbad, Karlsbad.) Von Jul. Meurer. 93 pag. \*. — 25. Prag-Moldau, Bodenbach-Komotau, Böhm. Leipa-Niemes. Verf. u. red. v. Jul. Meurer. 91 pag. \*. — 27. Olmütz-Jägerndorf-Troppau m. Abzweigungen Kriegsdorf-Römerstadt u. Erbersdorf-Würbenthal, Jägerndorf-Ziegenhals, Ziegenhals-Sternberg-Olmütz m. Abzweigungen Hannsdorf-Grulich-Wichstadt-Lichtenau, Blauda-Kosteletz-Prossnitz u. Prossnitz-Triebitz m. Abzweigung Kornitz-Gr.-Opatowitz. Verf. v. Adf. Schwayer. Red. v. Jul. Meurer. 116 pag. \*. — 29. Krakau-Tarnów, Krakau-Wieliczka, Tarnów-Stróże-Neu-Sandec, Neu-Sandec-Muszyna-Krynica-Orlow-Sucha-Neu-Sandec. Verf. u. red. v. Greg. Ritter v. Smólski. 111 pag. \*. — 33. Czernowitz-Suczawa, Czernowitz-Nowosielitza, Hliboka-Berhometh-Mezebrody, Karapcziu-Czudin, Haina-Kimpolung, Hadikfálva-Radautz. Verf. u. red. v. Adf. Inlender. 79 pag. Plan. \*. Wien, 1895, A. W. Künast. à M. 0,60.
- Gerster's, J. S.**, Handkarte v. Vorarlberg u. angrenzenden Gebieten. Herausg.: A. Rhomberg. 1: 175 000. 2. Aufl. 56 × 44 cm. Farbendruck. Bregenz, 1895, Wagner. M. 2.
- Geuter, Karl, P.**, Bozen-Gries u. Umgebung. Ein Geleit- u. Gedenkbuch v. —. (Städtebilder u. Landschaften aus aller Welt. Red.: Karl P. Geuter. Nr. 45 a.) IV-62 pag. ††. 2 †. \*. Linz, 1895, Städtebilder-Verlag. M. 0,75.
- , Karl P., Illustr. Führer durch das Salzkammergut u. Salzburg m. Umgebung. (Städtebilder u. Landschaften aus aller Welt. Red.: Karl P. Geuter. Nr. 145 u. 146.) 65 pag. ††. 2 \*. 1 Panorama. Linz, 1895, Städtebilder-Verlag. Geb. M. 1,50. 12.
- Hantschel, F.**, Reichenberger Touristen-Führer für die Gegend zwischen dem Jeschkengebirge im Westen u. der Iser im Osten, zwischen der Sprachgrenze im Süden u. der Landesgrenze im Norden. [Erweiterter u. verbess. Sonder-Abdruck aus „Nordböhm. Touristen-Führer“.] (Nordböhmisches Spezial-Führer Nr. I.) VI-102 pag. ††. Karten. Reichenberg, 1895, J. Fritsche. M. 1,20. 12.
- Hermannstadt**, Gebirgsausflüge von —. Zusammengestellt von der Sektion „Hermannstadt“ des siebenbürgischen Karpathenvereines. 15 pag. Hermannstadt, 1895, L. Michaelis. M. 0,20.
- Hess, Heinr.**, Spezial-Führer durch das Gesäuse u. durch die Ennsthaler Gebirge zwischen Admont u. Eisenerz. 3. Aufl. mit Eisenerz u. Erzberg. XVI-211 pag. ††. \*. Wien, 1895, Artaria & Co. Geb. in Leinw. M. 4. 12.
- Kammel, Edm.**, Touren-Buch von Südbayern u. Tirol mit angrenzenden Landen. Für Radfahrer verf. 2. Aufl. XVI-112 pag. \*. Weilheim. München, 1895, Literarisch-artistische Anstalt. M. 1. Mit Karte M. 1,50. 16.
- Klein, Fpp.**, u. Adf. Kettner, Wegweiser für Touristen im Vereinsgebiete des mährisch-schlesischen Sudetengebirges. 71 pag. Freiwaldau, 1895, Mährisch-schles. Sudetengebirgs-Verein. M. 0,50. 16.
- Kötschach** u. das obere Gailthal. Herausg. vom Verschönerungsverein Kötschach. 36 pag. ††. Kötschach, 1895. (Klagenfurt, J. Heyn.) M. 1.
- Móhely, Lajos, A** brassómegyei turista kalauz. [Touristenführer durch das Com. Hermannstadt.] Kiadja: az erdélyrészi Kárpát egyesület. ††. \*. 12.
- Meyer's** Reisebücher. Deutsche Alpen. Teil 2. Salzburg-Berchtesgaden, Salzkammergut, Giselabahn, Hohe Tauern, Unterinnthal, Zillertal, Brennerbahn, Pusterthal u. Dolomite, Bozen. 4. Aufl. Leipzig, 1895, Bibliograph. Institut. Geb. in Leinw. M. 4. 12.

- Meyer's** Reisebücher. Deutsche Alpen. Teil 3. Wien, Ober- u. Nieder-Österreich, Salzburg u. Salzkammergut, Steiermark, Kärnten, Krain, Kroatien u. Istrien. 3. Aufl. Leipzig, 1895, Bibliograph. Institut. Geb. in Leinw. M. 4.
- Murray's**, John, Handbook for travellers in South Germany and Austria. In 2 pts. Pt. I. A guide to Württemberg, Bavaria, Austria, Bohemia, and the Danube from Ulm to the Black Sea. Pt. II. A guide to Tyrol, Salzburg, Styria, and the Eastern Alps. 15th ed. 373 and 192 pag. New York, 1895, imported by Charles Scribner's Sons. cl., \$ 5,40. 16.
- Otto**, Die Hohe Tatra. (Griebens Reisebücher. Band 47.) 2. Aufl. Berlin, 1895, A. Goldschmidt. Kart. M. 2,50. 12.
- Reiserouten** in Bosnien u. der Herzegowina. Illustr. Führer. Mit 68 Abbildungen, einem Plane v. Serajewo u. einer Karte. 2. Aufl. VIII-151 pag. Wien, 1895, A. Hartleben. Kart. M. 1,80.
- Remes**, B., Průvodce po Bezkydách a Moravském Valašsku. [Führer durch die Beskiden u. mährische Walachei.] Aus der Sammlung „Českým krajem“ 111 pag. ††. \*. Prag, 1895, Druck v. F. Šimáček, Club d. böhm. Touristen. F. o,50.
- Salzkammergut**, Guide à travers le — et Ischl en particulier. Avec 1 vue d'Ischl, des plans d'Ischl et de Gmunden et une carte du Salzkammergut. X-76 pag. Gmunden 1895, E. Mänhardt. In Leinw. kart. M. 2. 12.
- Schäfer**, Th., Führer durch Nordböhmen mit Eingangstouren durch die sächsische Schweiz, das Erzgebirge u. das Lausitzer Gebirge. Mit einer Karte, diversen Touren- u. Uebersichtskärtchen. 5. Aufl. XXIII-408 pag. Dresden, 1895, C. C. Meinhold & Söhne. Geb. in Leinw. M. 3. 12.
- Schmidt's** Reisebücher. Illustr. Wanderbuch f. das österr. Alpengebiet. 2. Aufl. 439-VII pag. ††. Pläne. Karten. Zürich, Caesar Schmidt. Geb. in Leinw. M. 4. 12.
- , Reisebücher. Süddeutschland und Oesterreich nebst Eingangsrouten v. Nord- und Westdeutschland. Rundreisen im Rayon der interessantesten Gegenden. Von M. Kock v. Berneck. 5. Aufl. VII-434 pag. Pläne \*. Zürich, 1895, César Schmidt. Geb. in Leinw. Fr. 5. 12.
- Scholz**, J., Führer durch Ziegenhals und Umgegend mit Einschluss des Altvatergebirges. 88 pag. ††. 6 \*. Ziegenhals O./S., 1895, Selbstverlag. M. 1.
- Schweiger-Lerchenfeld**, A. v., Unterwegs. Schilderungen u. Naturansichten von den beliebtesten Reisewegen. X. Attersee-Mondsee-Wolfgangsee. Salzkammergut-Localbahn u. Schafbergbahn. VIII-176 pag. ††. 2 \*. 1 Panorama. Wien, 1895, A. Hartleben. M. 1,80.
- Steinacker**, E., A travers la Hongrie. X. fasc. Le réseau hongrois de la compagnie des chemins de fer du sud autrichien. 32 pag. ††. \*. (L'Europe illustrée, No. 183.) Zürich, Orell Füssli. Fr. o,50.
- , Ed., Nach und durch Ungarn. X. Bändchen. Das ungarische Bahnnetz der K. K. priv. Südbahngesellschaft. 32 pag. ††. \*. (Europäische Wanderbilder, No. 235.) Zürich, Orell Füssli. Fr. o,50.
- , E, To and through Hungary. Vol. X. The Hungarian system of the royal and imperial southern railway company. 32 pag. ††. \*. (Europe illustrated, No. 107.) Zürich, Orell Füssli. Fr. o,50.
- Szontagh**, Miklós, A magas Tatra és hegyvidéke, különös tekintettel a Tatravidéki fürdőkre és nyaralóhelyekre. [Die hohe Tatra und ihre Umgebung, mit besonderer Berücksichtigung der Tatrabäder und Sommerfrischen.] ††. †. \*. Uj-Tátrafüred gyógyfürdő saját kiadása.
- Trautwein**, Th., Das bairische Hochland mit dem Algäu, das angrenzende Tirol u. Salzburg, nebst Salzkammergut. 7. Aufl. Bearbeitet v. L. Purtscheller. Innsbruck, 1895, A. Edlinger. Geb. M. 3,50.
- Wörthersee**, 100 Spaziergänge u. Ausflüge am —. Herausg. von der Section Klagenfurt des Deutschen u. Oesterr. Alpen-Vereines. V-88 pag. ††. \*. Klagenfurt, 1895, F. v. Kleinmayr. Geb. in Leinw. M. 1,80. 12.

## h. Karten.

- Artaria's**, General-Karten der österreichischen und ungarischen Länder. Nr. 2. Spezialkarte des Erzherzogth. Oesterreich ob der Enns u. des Herzogth. Salzburg. Bearb. v. Ant. Steinhauser. 1:432 000. Ausg. 1895, rev. v. K. Peucker. 57 × 64 cm. Lith., nach Bezirkshauptmannschaften color., m. Angabe der Bezirksgerichts-Grenzen. — Nr. 8. Karte des Königr. Böhmen. Bearb. v. Ant. Steinhauser. Politische Eintheilung, sowie Bahnen u. Chausséen rev. v. K. Peucker. 1:432 000. Ausg. 1895. 65 × 76 cm. Lith., nach Bezirkshauptmannschaften color., mit Angabe der Bezirksgerichtssitze u. Terrain-darstellung. — Nr. 12a. R. A. Schulz's General-Post- u. Strassenkarte v. Galizien u. Lodomerien mit Auschwitz, Zator u. Krakau, sowie des Kronlandes Bukowina. 1:864 000. 57 × 74 cm. Steindr. Nach Bezirkshauptmannschaften color. — Nr. 12b. Dasselbe mit einfachem Grenz-Colorit. Wien, 1895, Artaria & Co. Nr. 2 u. 8 in Karton à M. 4. Auf Leinw. in Leinw.-Decke à M. 6. Nr. 12a. in Karton M. 3. Nr. 12b. in Karton M. 2.
- 's, Touristenkarten der österr. Alpen. Gezeichnet v. R. Maschek sen. Bearb. u. m. Distanzen versehen v. Jul. Meurer. Mit Tourentab. Blatt X. Dolomiten-Alpen. (Brunneck, Cortina d'Ampezzo, S. Martino di Castrozza, Bozen.) Nachträge 1895. 53 × 65 cm. Lith. Mit Verzeichniss der Touristen-Stationen u. Schutz-Hütten, sowie der frequentirtesten Routen u. Bergtouren m. den Distanzen zusammengestellt v. Jul. Meurer. 15 pag. Wien, 1895, Artaria & Co. Auf Leinw. in Leinw.-Decke M. 2,50.
- Atlas** geologiczny Galicyi. [Geologischer Atlas von Galizien.] 1:75 000. Hrsg. v. d. physiograph. Comm. d. Akad. Krakau. Heft II Zuber (Bl. Nadwórna, Mikuliczyn, Zabie, Popadia, Krzyworównia, Kutu, Hryniawa). Text 105 pag. 5 f. — Heft V. Szajnocha (Biała-Bielsko, Zywiec, Ujsoly, Maków, Rabka, Tymbark). Text 82 pag. 1895. — Heft VII. Lomnicki (Steniatyn, Radziechów, Kamionka strumilowa, Busk-Krasne, Szczurowice, Brody, Złoczów). Text 126 pag. 1895.
- Braunfüller**, Joh., u. Joh. Geo. Rothaug, Kärntner Heimats-Atlas. Stufengang des 1. geographischen Unterrichts an den Volksschulen Kärntens. 8 farb. Karten. Wien, 1895, G. Freytag & Berndt. Kart. M. 1. Fol.
- Brüx**, Situationsplan der Katastrophe in —, nebst einem geologischen Profil von Brüx nach Wolf's Grubenrevierkarte. 40,5 × 26 cm. Farbendr. Teplitz, 1895, A. Becker. M. 0,40.
- Friő**, Ant., u. Gustav C. Laube, Geologische Karte von Böhmen publicirt vom Comité für die Landesdurchforschung von Böhmen. Sect. II. Umgebung von Teplitz bis Reichenberg. — Sect. III. Umgebung von Eisenbrod, Jičín bis Braunau und Nachod. Arch. naturw. Landesdurchforschung von Böhmen, Prag, 1895, 9, No. 6; 10, No. 1. 24 u. 35 pag. 2 \* 1:200 000.
- Hartleben's**, A., Eisenbahn-Karte der österreichisch-ungarischen Monarchie, zusammengestellt u. gezeichnet v. Alois Rensz. 1:800 000. 3. Aufl. 56 × 76 cm. Wien, 1895, A. Hartleben. In Karton M. 1,50.
- Hickmann's**, A. L., geographisch-statistischer Taschen-Atlas von Oesterreich-Ungarn. 43 farbige Karten. 52 pag. Text. Wien, 1895, G. Freytag & Berndt. In Leinw. geb. M. 4. 12.
- Homolka**, József, A magyar szent korona országainak földmívelési térképe. (1:900 000.) [Ackerbau-Karte der Länder der ungarischen Krone. Masstab 1:900 000.] Kiadja a m. kir. pénzügyministerium.
- Isergebirge**, Spezial-Karte des —s (schlesische u. böhmische Seite) mit den Touristenwegen (rot) u. Höhenlinien (braun) von 100 zu 100 Metern. 1:75 000. 49 × 42 cm. Farbendruck. Görlitz, 1895, O. Vierling Nachf. M. 1.
- Katzenschläger**, Mich., Karte von Croatien u. Slavonien. 1:500 000. In der politischen u. gerichtlichen Eintheilung, sowie nach allen Eisenbahnen, Chausséen u. Fahrstrassen revid. v. K. Peucker 1895. Mit croatischer u. deutscher Nomenklatur. 65 × 113 cm. 2 Blatt. Farbendruck. Wien, 1895, Artaria & Co. M. 4.

- Kogutovicz, Mano**, A Magyar korona országainak folyóhálózati falitérképe. Rajzolta —. [Flussnetz-Karte der Länder der ung. Krone. Gezeichnet von —.]
- Kohyška, V. a N. Hanf**, Nová mapa král. Českého. [Neue Karte d. Kgr. Böhmen.] 1 : 200 000. Bl. 1. Mittelböhmen, 2. Nordöstl. Böhmen, 3. Nordböhmen, 4. Südwestl. Böhmen. Bl. 62 × 40 cm. Prag, 1895, Bursík a Kohout. à F. 0,40.
- Magyar állam**, a összes erdőségének átnézeti térképe. [Übersichtskarte sämtlicher Waldungen Ungarns.] Budapest, 1895.
- Magyarország** térképe a pragmatica sanctio előtt 1720. Egykoru hivatalos adatok alapján s az ezredéves orsz. kiállítás I. 10 csoport bizottságának megbizásából tervezte Acsádi Ignác, rajzolta Kogutovicz Manó. 12 lap. Mérték 1 : 600 000. [Karte von Ungarn vor der pragmatischen Sanktion. 1720. Auf Grund gleichzeitiger amtlicher Daten und im Auftrage der I. 10 Gruppe der Landes-Millienium-Ausstellung entworfen von Ignaz Acsády, gezeichnet von Em. Kogutovicz. 12 Blätter. Masstab 1 : 600 000.]
- térképe a török uralom legnagyobb kiterjedése korában. Tervezte Acsádi Ignác, rajzolta Kogutovicz Manó. Mérték 1 : 600 000. [Karte von Ungarn zur Zeit der grössten Ausdehnung der türkischen Herrschaft. Entworfen von Ignaz Acsády, gezeichnet von Emanuel Kogutovicz. Masstab 1 : 600 000.]
- Majerski, Stanislaw**, Mapa powiatu lwowskiego. [Wandkarte (hypsometrische) des Bezirkes Lemberg.] 1 : 40 000. Lemberg, 1894.
- , Stanislaw, Mapa ścienna Królestwa Galicyi i Lodomeryi. [Wandkarte (hypsometrische) des Kgrs. Galizien und Lodomerien.] 1 : 350 000. Lemberg, 1895.
- Meurer, Jul.**, Distanz- u. Reise-Karte von Tirol, Vorarlberg, Pinzgau u. den Dolomiten, mit Zugrundelegung von A. Steinhauser's Karte bearbeitet. 1 : 360 000. Nachträge 1895. 67,5 × 78 cm. Farbendruck. Wien, 1895, Artaria & Co. M. 2,60.
- Ober-Oesterreich**, Karte von — u. den angrenzenden Theilen des Böhmerwaldes, Bayerns u. Salzburgs. 1 : 650 000. 30 × 43,5 cm. Farbendruck. Wien, 1895, A. Hartleben. In Karton M. 0,90.
- Osztrák-magyar**, az, monarchia fal térképe (Politikai kiadás). A vallás és közoktatásügyi m. kir. minister megbizásából tervezte és rajzolta Kogutovicz Manó. Mérték 1 : 1 000 000. [Wandkarte der österreich-ungarischen Monarchie. (Politische Ausgabe.) Im Auftrage des königl. ung. Kultus- und Unterrichtsministers entworfen und gezeichnet von Emanuel Kogutovicz. Masstab 1 : 1 000 000.]
- Parseier-Gruppe**, Spezial-Karte der — u. der angrenzenden Gebiete. Herausg. von der Section Augsburg des D. u. Oe. A. V. (Auf Grundlage der Original-Aufnahmen des k. u. k. militärgeographischen Instituts.) 1 : 50 000. 52 × 40 cm. Farbendr. Augsburg, 1895, Lampart & Co. M. 2.
- Pauler, Gyula**, Magyarország térképe Szt. István halálakor, 1038. Rajzolta Kogutovicz Manó. [Landkarte von Ungarn zur Zeit des Todes Stephans des Heiligen] Gezeichnet von Em. Kogutovicz.) Auf Leinw. gezogen in Karton F. 7,50, mit Leisten F. 9.
- **Penk, Albr.**, u. Ed. Richter, Atlas der österreichischen Alpenseen. Mit Unterstützung des hohen k. k. Ministeriums für Cultus u. Unterricht herausg. von —. (Geographische Abhandlungen, herausg. von Albr. Penck. Band VI. Heft 1.) Lieferung 1 : Die Seen des Salzkammergutes. 18 Karten u. 100 Profile auf 12 (farb.) Tafeln. Hauptsächlich nach den Lothungen von Frdr. Simony entworfen u. gezeichnet v. Joh. Müllner. 1 Bl. Text. Wien, 1895, E. Hölzel. M. 8,50. Fol.
- Rác, E.**, Království České. [Karte des Kgr. Böhmen.] 1 : 1 150 000. 35 × 27 cm. Leitomischl i. Böhm., 1895, Selbstverl. 100 Blatt F. 1,80.
- , E., Markrabství Moravské a vévodství Slezské. [Karte d. Markgr. Mähren u. Herzgt. Schlesien.] 1 : 1 000 000. 35 × 27 cm Leitomischl i. Boehm., Selbstverl. 100 Blatt F. 1,80.

- Rothang, Joh. Geo.**, Politische Schulwandkarte der österr.-ungarischen Monarchie u. der angrenzenden Ländergebiete. 1:900 000. 8 Blatt à 57 × 76 cm. Farbendruck. Wien, 1894, Freytag & Berndt. Auf Leinw. in Mappe M. 15. Mit Stäben M. 17.
- , Dasselbe. Physikalische Ausgabe. Wien, G. Freytag & Berndt. Auf Leinw. in Mappe M. 15. Mit Stäben M. 17.
- , Joh. Geo., u. Karl **Adrian**, Salzburger Heimats-Atlas. Stufengang für den 1. geographischen Unterricht. 9 farb. Karten. Wien, 1895, G. Freytag & Berndt. Kart. M. 1. Fol.
- , Joh. Geo., u. Jos. **Basswald**, Brucker Heimats-Atlas. Stufengang des 1. geographischen Unterrichts an den Volksschulen des Bez. Bruck a. d. Leitha. 10 farb. Karten. Wien, 1895, G. Freytag & Berndt. Kart. M. 1. Fol.
- Schneekoppe**, Panorama von der —, 1603 m. 11 × 55,5 cm. Lith. Wien, 1895. A. Hartleben. M. 0,60.
- Schulz's, R. A.**, General-Post- u. Strassenkarte v. Galizien u. Lodomerien mit Auschwitz, Zator u. Krakau, sowie des Kronlandes Bukowina. (Artaria's General-Karten der österreichischen u. ungarischen Länder. Steindruck u. kolorirt. Nr. 12a u. b.) 1:864 000. 57 × 74,5 cm. Wien, 1895, Artaria & Co. Nr. 12a. Nach Bezirkshauptmannschaften kolorirt in Karton M. 3. Nr. 12b. Mit einfachem Grenz-Colorit in Karton M. 2.
- Silberhuber, A.**, Touristenkarte des Wienerwaldes. Herausg. vom österreich. Touristen-Club. 2 Blatt. 2. Ausg. 5. Aufl. 1:80 000. 31 × 47,5 cm. Photolith. u. Farbendr. Wien, 1895. (Leipzig, Literar. Anstalt, A. Schulze.) M. 0,72.
- Steinhauser, A.**, Karte des Königreichs Böhmen. 1:430 000. Polit. Eintheilung, sowie Bahnen u. Chausseen etc. revidiert v. K. Peucker. Mit Tabellen der politischen u. gerichtlichen Eintheilung. Wien, 1895, Artaria & Co.
- Stur, Dionys**, Geologische Spezialkarte der Umgebung von Wien. 6 Blätter 1:75 000. Erläuterungen 59 pag. Wien, 1894, Geolog. Reichsanstalt. M. 15.
- Topographische Detailkarten.** Ausgeführt im k. u. k. militär-geogr. Institut in Wien. Mit Bezeichnung der markierten Wege, red. v. R. Lechner's Hof- u. Univ.-Buchh. Photolith. u. Farbendruck. Nr. VI. Schneeberg u. Raxalpe. 1:40 000. 45,5 × 60 cm. — VII. Nordwestliche Dolomiten. 1:50 000. 50 × 79 cm. — VIII. Stubai Alpen. 59,5 × 77,5 cm. — IX. Ötztal Alpen. 59,5 × 81 cm. Wien, 1895, R. Lechner. à M. 3,40; auf Leinw. VI M. 4,40, VII–IX à M. 5.
- Touren-Karte** f. Radfahrer. Farbendr. Blatt I. Umgebung v. Wien. 1:300 000. Bearb. v. Emil Letoschek. (Neue Auflage.) 45 × 51 cm. Nebst Zeichenschlüssel u. 1 Kärtchen v. Wiens nächster Umgebung. Wien, 1895, R. Lechner in Komm. Auf Leinw. M. 1,80. 12.
- Wagner, J. E.**, Generalkarte der Markgrafschaft Mähren u. des Herzogthums Schlesien. 1:225 000. 4 Blatt à 48,5 × 66,5 cm. Steindruck. Prag, 1895, F. Kytka. M. 4. In Farbendruck M. 8. Für Zusammenkleben auf 1 Blatt M. 1,20. Aufzug auf Leinw. M. 4,80. In Mappe M. 5,60. Mit Stäben M. 7. In Taschenformat 16 theilig M. 6.
- , J. E., Generalkarte des Königreichs Böhmen. 1:220 000. 2. Aufl. Revid. nach amtlichen Angaben vom J. 1895. 4 Blatt à 65,5 × 78 cm. Lith. Ausg. I. mit der politischen u. judiciellen Eintheilung, jeder Bezirk in besonderer Farbe ausgeführt, mit Angabe der Sprachgrenze u. des Terrains. M. 9. — Ausg. II. mit besonderer Angabe des Terrains. M. 8. — Ausg. III. einfacher Abdruck ohne Terrain M. 7. Für Zusammenkleben in Umschlag M. 1,60. Aufzug auf Leinw. mit Ringen M. 6. Auf Leinw. m. Holzstäben u. Schnur M. 7. Auf Leinw. in Mappe M. 7. Auf Leinw. in 18 Theilen in Taschenformat, in Enveloppe M. 6. Prag, 1895, F. Kytka.
- , J. E., Reisekarte von Böhmen mit der Gerichts-Eintheilung. 1:600 000. 3. Ausg. 43 × 54,5 cm. Farbendruck. Prag, 1895, F. Kytka. M. 0,60.

- Wagner, J. E.**, Generalní mapa markrabství Moravského a vévodství Slezského. [Generalkarte d. Markgr. Mähren u. Herzogtums Schlesien.] 1:225 000. 4 Bl. 58 × 72 cm. Prag, 1895, F. Kytka. Schwarz F. 3,60, color. F. 4.
- , **J. E.**, Generalní mapa okresních hejtmánství Moravských a Schlezských. [Generalkarte der Bezirkshauptmannschaften v. Mähren u. Schlesien.] 1:225 000. Nr. 1—3, 3a, 4, 4a, 5a, 6—8, 8a, 9, 10, 10a, 11, 11a, 12, 13, 13a, 14, 14a, 15, 15a, 16, 17, 17a, 18, 18a, 19, 20, 20a, 21, 22, 22a, 23, 24, 24a, 25—27, 27a, 28, 29, 29a, 30, 30a, 32—36, 36a, 37, 37a, 38 u. 38a. à 27 × 20 cm. Lith. u. kolor. Prag, 1895, F. Kytka. à M. 0,24.
- Wegekarte** des Quellengebietes von Freiwaldau u. Gräfenberg. 33,5 × 25,5 cm. Lith. Freiwaldau, 1895, B. Titze. M. 0,35.
- Weyrich, C.**, Wegekarte des Riesen- u. Isergebirges. Mit den vom deutschen u. österreich. Riesengebirgs-Verein ausgeführten farbigen Wegebezeichnungen. 1:125 000. 35 × 49 cm. Farbendruck. Mit Text auf der Rückseite. Warmbrunn, 1895, M. Leipelt. M. 0,40.
- Wien.** Karte der Umgebungen von —. 1:93 700. Mit Special-Plänen von Baden-Wr. Neustadt-St. Pölten-Krems, nebst Umgebungen. 2. Aufl. 34 × 57,5 cm. Lith. Wien, 1895, A. Hartleben. M. 0,50.
- Wienerwald**, Karte des —es. Mit Bezeichnung der markirten Wege, red. von R. Lechner's Hof- u. Univ.-Buchhandlung. 1:75 000. 75,5 × 62,5 cm. Farbendruck. Wien, 1894, R. Lechner's Sortiment. M. 4. Auf Leinw. M. 5,60.
- , **Touristenkarte** des —es. Mit Bezeichnung der markirten Wege. 1:80 000. 69,5 × 56,5 cm. Photolith. u. Farbendr. Wien, 1895, R. Lechner's Sort. in Komm. M. 2,40. Auf Leinw. M. 3,60.
- Zahálka, Č.**, Geologické mapy Podřipska: Vysočina Klapáská. [Geologische Karten von Podřipsko: Die Höhen von Klapé in Böhmen.] 1:25 000. 1 color. Bl. 67 × 50 cm. Roudnice, 1895, Stř. hospod. škola.

## D. Alpen.

(Vergl. auch: Österreich-Ungarn, Schweiz und Frankreich.)

## a. Landeskunde und Chorographie.

- Caprin, Giuseppe**, Alpi Giulie. Seguito ai libri Marine istriane — Lagune di Grado — Pianure friulane. Ed. II (di Iusso) 439 pag. ††. Triest, 1895, F. H. Schimpff. M. 6.
- , Dasselbe. Ed. III. (commune). 439 pag. ††. Ebd. M. 4,60.
- Conway, William Martin**, The Alps from end to end. 12-403 pag. ††. New York, 1895, Macmillan & Co. cl., \$ 7. — 2nd ed. London, A. Constable. 21 s
- Eblin, B.**, Die Verwilderung unserer Hochgegenden. Ein Beitrag zur alpinen Kulturgeschichte. *Jb. Schweizer Alpenclub, Bern*, 1895, 30, 338—359. ††.
- Fritsch, Magnus**, Über Höhengrenzen in den Ortleralpen. *M. d. U. u. Ö. Alpenvereins, Wien*, 1895, 169—171.
- Gastaldi, Paolo**, Aiguille de Chambeyron. *B. Club Alpino Ital., Torino*, 1895, 28, 195—208. ††.
- Helbronner, P.**, Ascension de l'Aiguille des Glaciers. *Annuaire Club Alpin Français*, 1895, 21, 50—67. †.
- Janssen, J.**, Ascension au mont Blanc. *Ciel et Terre, Bruxelles*, 1895, 16, 433—440.
- , **J.**, Ascension au sommet du Mont-Blanc et Travaux exécutés pendant l'Été de 1895. *B. S. Astronomique de France, Paris*, 1895, 9, 329—335. ††.
- , **J.**, Physique du Globe. Sur une troisième ascension au sommet du Mont Blanc et les travaux exécutés pendant l'été de 1895 dans le massif de cette montagne. *La Nature, Paris*, 1895, 23, II, 326—330. ††.

- Kisjeszeni, J. L.**, A Mont Blanc (Ute jegyzetek). [Auf dem Mont Blanc (Reiseskizzen).] *Vasárnapi Ujság*, 42, 590—591. ††.
- Kollbach, Karl**, Wanderungen durch die deutschen Gebirge: Die deutschen Alpen. Eine Wanderung durch Vorarlberg, Tirol, Salzburg u. die oberbayerischen Gebirge. VIII-284 pag. ††. Köln, 1895, P. Neubner. Geb. in Leinw. M. 9. Auch in 10 Liefer. à M. 0,75.
- Mummary, A. F.**, My climbs in the Alps and Caucasus. 12-360 pag. ††. plates. New York, 1895, imported by Charles Scribner's Sons. cl., net, \$ 7,50. — 2nd ed. 362 pag. London, T. Fisher Unwin. net, 21 s.
- Oro, Lu. Dell'**, Ascensione al monte Bianco per il versante italiano e discesa per il versante francese nell' agosto de 1875 e ascensione al Monte Cervino. Quarta edizione. 32 pag. ††. Milano, 1894, tip. edit. G. Agnelli.
- Régamey, Frédéric**, Une excursion au grand Saint-Bernard. La Route; l'Hospice. 224 pag. ††. Paris, Firmin-Didot et Ce.
- Richter, Ed. u. L. Purtscheller**, In Hochregionen. I. Die wissenschaftliche Erforschung der Ostalpen v. E. Richter. — II. Entwicklungsgeschichte des Alpinismus u. der alpinen Technik v. L. Purtscheller. [Aus: „Zeitschrift des deutschen u. österr. Alpenvereins“.] VII-176 pag. ††. Berlin, 1895, R. v. Decker. M. 2.
- Sieger, Robert**, Zur Eintheilung der Ostalpen. *M. d. D. u. Ö. Alpenvereins*, Wien, 1895, 102—104.
- Tissandier, Gaston**, A travers les Alpes. Les clus du Verdun. — Le mont Viso. *La Nature*, Paris, 1895, 23, II, 156—158. ††.
- Tutt, J. W.**, Rambles in Alpine Valleys. VIII-208 pag. 5 †. London, Swan Sonnenschein. 3 s. 6 d.
- Vallot, Joseph et Henri**, Deuxième note sur la carte du massif du Mont-Blanc à l'échelle de 20 000<sup>e</sup> et étude des aiguilles de Chamonix. *Annuaire Club Alpin Français*, 1895, 21, 1—49. 2 †. \*
- Wundt, Thdr.**, Wanderungen in den Ampezzaner Dolomiten. Herausg. von der Sektion Berlin des deutschen u. österreich. Alpenvereins. 2. Aufl. VII-136 pag. ††. 37 †. \*. Stuttgart, 1895, Deutsche Verlags-Anstalt. Geb. in Leinw. M. 20. 4.

#### b. Physische Geographie.

- Billwiller, R.**, Der Föhn vom 13. Januar 1895 am Nordfuss der Alpen und die Bildung einer Theildepression daselbst. *Met. Z.*, Wien, 1895, 12, 201—209. †. 7 \*.
- Bittner, A.**, Zur neueren Literatur der alpinen Trias. *Jb. K. K. Geol. Reichsanstalt*, Wien, 1895, 44, 233—380.
- Brückner, E.**, Über die tägliche Schwankung der Wasserführung der Alpenflüsse. *V. Ges. D. Naturf. u. Ärzte 66. Vers. zu Wien*, Leipzig, 1895, Zweiter Theil, 1. Hälfte, 234—239.
- Diener, Carl**, Alpengletscher ohne Oberflächenmoränen. *V. K. K. Geol. Reichsanstalt*, Wien, 1895, 222—231.
- , Carl, Noch ein Wort zur Frage der Alpengletscher ohne Oberflächenmoränen. *Petermanns M.*, Gotha, 1895, 41, 51—53.
- Duparo, L.**, et L. Mrazec, Nouvelles recherches sur le massif du Mont-Blanc. *Bibliothèque universelle. Archives des Sc. Phys. et Nat.*, Genève, 1895, III. Période, 34, 312—327, 413—435.
- , L., et Étienne Ritter, Le grès de Tavayannaz et ses rapports avec les formations du flysch. *Bibliothèque universelle. Archives des Sc. Phys. et Nat.*, Genève, 1895, III. Période, 33, 435—452, 530—560. ††.
- Du Pasquier, Léon**, Le loess préalpin, son âge et sa distribution géographique. *Bibliothèque universelle. Archives des Sc. Phys. et Nat.*, Genève, 1895, III. Période, 34, 188—189.
- Forel, F.-A.**, Les variations périodiques des glaciers des Alpes. *Jb. Schweizer Alpenclub*, Bern, 1895, 30, 261—282.



- Fraas**, Eberhard, Über die geologische Scenerie der Alpen. *Jahreshefte Ver. f. vaterländ. Naturk. in Württemberg, Stuttgart*, 1895, 51, CXXXI—CXXXIII.
- Geyer**, G., Aus dem palaeozoischen Gebiet der Karnischen Alpen. *V. K. K. Geol. Reichsanstalt, Wien*, 1895, 60—90. ††. \* 1: 50 000.
- Imfeld**, X., Rapport sur les travaux de sondage exécutés au Mont-Blanc. *A. Observatoire du Mont-Blanc, Paris*, 1893, 1, 89—108. ††. \*
- Janssen**, J., L'observatoire du Mont Blanc. *Annuaire pour l'an 1895, publié par le Bureau des Longitudes, Paris*, [1894], C. 1—C. 5.
- , J., Observatoire du Mont-Blanc. Sur une troisième ascension à l'observatoire du sommet du Mont Blanc et les travaux exécutés pendant l'été de 1895 dans le massif de cette montagne. *Annuaire pour l'an 1896, publié par le Bureau des Longitudes, Paris*, [1895], D. 1—D. 11. — *C.-R. Ac. Sc., Paris*, 1895, 121, (477)—(483).
- , J., Sur les températures minima observées cet hiver au sommet du mont Blanc. *C.-R. Ac. Sc., Paris*, 1895, 120, (807)—(809).
- Keilhack**, K., Die Vergletscherung der Alpen. *Prometheus, Berlin*, 1895, 6, 441—444, 454—458, 472—476, 487—491. ††. 3\*.
- Kerner**, Fritz v., Zur Kenntniss des täglichen Ganges der Feuchtigkeit in den Thälern der Centralalpen. *Met. Z., Wien*, 1895, 12, 45—54.
- Lory**, P., Observations sur la division des Alpes occidentales en zones et sur certains points de la tectonique des zones externes. *C.-R. S. Géol. France, Paris*, 1895, (3) 23, CCV—CCVII.
- Lugeon**, Maurice, Sur l'origine des Préalpes romandes. *Bibliothèque universelle. Archives Sc. Phys. et Nat., Genève*, 1895, III. Période, 34, 87—90.
- Marchi**, Le variazioni periodiche dei ghiacciai. *Rendiconti R. I. Lombardo di Sc. e Lettere, Milano*, 1895, (2) 28, 1018—1031.
- Marinelli**, O., Lo stato dei ghiacciai del M. Canin nel 1895. *In Alto. Cronaca della S. Alpina Friulana*, 1895, 89—91.
- Mill**, Hugh Robert, The Glacial Land-Forms of the Margins of the Alps. *G. J., London*, 1895, 5, 68—73. — *American J. Sc., New Haven*, 1895, (3) 40, 121—126.
- Penok**, Albrecht, Alpengletscher ohne Oberflächenmoränen. *Petermanns M., Gotha*, 1895, 41, 21—23, 99—101.
- Pfeifer**, X., Forschungsreise durch die eiszeitlichen Gletschergebiete auf der Nordseite der Alpen, in Bayern, Schweiz und Savoyen. *Natur u. Offenbarung, Münster*, 1894, 40, 95—108, 140—152.
- , X., Reisebericht über eine geologische Exkursion in die eiszeitlichen Gletschergebiete der Reuss, der Tessin, der Dora Baltea, der Etsch, des Inns und der Isar. *Natur u. Offenbarung, Münster*, 1895, 41, 210—221, 265—279.
- Regel**, Fr., Der sechste internationale Geologencongress in Zürich (vom 29. August bis 2. September) und die Exkursion durch die Centralalpen von Zürich nach Lugano (vom 3.—15. September 1894). *Naturw. Wochenschrift, Berlin*, 1895, 10, 153—160. ††.
- Schardt**, H., Remarques sur la communication de M. Lugeon. [Sur l'origine des Préalpes romandes. *Bibliothèque universelle. Archives des Sc. Phys. et Nat., Genève*, 1895, III. Période, 34, 90—93.
- Vallot**, H., Premières études pour la carte du massif du Mont-Blanc de MM. Joseph et Henri Vallot, en cours d'exécution à l'échelle du 20 000 e. *A. Observatoire du Mont-Blanc, Paris*, 1893, 1, 73—87.
- , J., Étude des tempêtes au Mont-Blanc. *A. Observatoire du Mont-Blanc, Paris*, 1893, 1, 171—187. ††.
- , J., Études sur les mouvements des neiges au sommet du Mont-Blanc. *A. Observatoire du Mont-Blanc, Paris*, 1893, 1, 65—72. ††.
- , J., Matériaux pour l'étude de l'écoulement des glaciers du Mont-Blanc. *A. Observatoire du Mont-Blanc, Paris*, 1893, 1, 47—64.
- , J., Recherches scientifiques exécutées dans le tunnel du Mont-Blanc. *A. Observatoire du Mont-Blanc, Paris*, 1893, 1, 131—143.

**Vallot, J.**, Variation de la température, de la pression et de la vapeur d'eau au Mont-Blanc et aux stations inférieures, d'après les observations de 1887. *A. Observatoire du Mont-Blanc, Paris*, 1893, 1, 25—45. ††.

*c. Biologische Geographie.*

**Bonnier, Gaston**, Les plantes de la région alpine et leurs rapports avec le climat. *A. de G., Paris*, 1895, 4, 393—413. ††. 2\*.

**Eberdt, Oscar**, Ueber die obersten Grenzen des Lebens in den Alpen. *Prometheus, Berlin*, 1895, 6, 817—821.

*d. Reiseführer.*

**Schmidt's Reisebücher**. Schweiz, Chamonix, Veltlin, italienische Seen u. Mailand, sowie Eingangsrouten aus Deutschland u. Oesterreich. Nach Berlepsch's Tode umgearb. u. verm. 11. Aufl. VIII-559 pag. Panoramen. 8 Pläne. 10\*. Zürich, 1895, Cäsar Schmidt. Geb. in Leinwd. Fr. 7,50. 12

**Villeneuve, A. de**, Le Carnet d'un touriste. Suisse et Savoie. 160 pag. ††. Limoges, Ardant et Ce.

*e. Karten.*

**Heiss, Otto**, Panorama der Allgäuer Alpen v. Hoheck (925 m) bei Kempten. Federzeichnung v. L. Walther. 7 × 144 cm. Kempten, 1895, J. Kösel. M. 1. Auf Leinw. M. 1,50.

**Leuzinger, R.**, Reisekarte von Ober-Italien und den benachbarten Gebieten von Frankreich u. Oesterreich, sowie dem grössten Teile der Schweiz. 1: 125 000. Zürich, J. Meier. Gefaltet Fr. 3; aufgez. Fr. 5.

**Schrader, F., F. Prudent et E. Anthoine**, Atlas de Géographie moderne. Cartes. No. 23. Les Alpes. Paris, 1895, Hachette et Ce.

**E. Schweiz.**

(Vergl. auch: Alpen.)

*a. Landeskunde und Chorographie.*

**Bähler, A.**, Mittheilungen über den Grimselpass u. das Grimselhospiz. Vortrag. 47 pag. ††. Basel, 1895, E. Kuhn.

**Bernac, Jean**, Davos. *Le Tour du Monde, Paris*, 1895, N. Série 1, 585—588, 597—600, 609—612, 621—624. ††.

**Bibliographie** der schweizerischen Landeskunde. Unter Mitwirkung der hohen Bundesbehörden, eidgenöss. u. kantonaler Amtsstellen u. zahlreicher Gelehrter herausg. v. der Centralkommission f. schweizerische Landeskunde. Fasc. IV. 6. Fauna helvetica. Zusammengestellt von Th. Studer. 4. Heft. Vögel. XIV-43 pag. Fr. 1. — Fasc. V. 4. Heraldik u. Genealogie. Bearb. von Jean Grellet u. M. Tripet. X-60 pag. Fr. 1,50. — Fasc. V. 9a. b. Landwirtschaft. Zusammengestellt von F. u. E. Anderegg. (Abgeschlossen mit 1892.) 6. Heft. Milchwirtschaft. VI u. pag. 857—971, I—XXII. Fr. 2. — Fasc. V. 9d. Schutzbauten. Zusammengestellt durch das eidgen. Oberforstinspectorat, 136 pag. Fr. 2. — Fasc. V. 9. Post- u. Telegraphenwesen. Postwesen. Zusammengestellt v. d. schweizer. Oberpostdirektion. Telegraphenwesen. Zusammengestellt v. E. Abrezol. 113 pag. Fr. 2. — Fasc. V. 9j. Alkohol u. Alkoholismus. Zusammengestellt von O. Lauterburg, E. W. Milliet u. A. Rochat. XI-172 pag. Fr. 2. — Fasc. VI. 10c. Die kathol.-theolog. u. kirchl. Litteratur des Bistums Basel von 1750—1893. Zusammengestellt von L. R. Schmidlin. 2. Heft. V u. pag. 247—439. Fr. 3. Bern, K. J. Wyss.

- Bühler, Fritz**, Das Haslital u. die neue Grimselstrasse. Eine Fahrt von Meiringen nach Göschenen. Beschreibung, Geschichte u. Sagen. III-92 pag. †. Luzern, 1895, Geschw. Doleschal. M. 1,40. Prachtausg. mit 10 Photochromo- u. 4 Lichtdruck-Bildern. M. 20.
- Crepay, Aug.**, Les excursions de la société de géographie de Lille en 1895. Du 9 au 25 août. La Suisse, Strasbourg, Metz. *B. S. G. Lille*, 1895, 24, 243—267. ††.
- Cuënot, Henry**, Excursions dans le Binnenthal. *Annuaire Club Alpin Français*, 1895, 21, 127—161. ††.
- Egli, J. J.**, Kleine Schweizerkunde, ein Leitfaden in gemeinem Anschluss an des Verfassers „Neue Schweizerkunde“. 16. verbesserte Auflage. IV-67 pag. ††. St. Gallen, Fehr. Fr. 0,70.
- Elzingre, H.**, La deuxième année de géographie. Le canton de Berne. Manuel-atlas ill. 2. éd. IV-53 pag. ††. 12 \*. Berne, Schmid, Francke & Co. Fr. 0,80. 4.
- Früh, J.**, Ueber die Wünschbarkeit der Erstellung eines neuen Handbuches der Schweizerkunde. *M. Ostschweizer. G.-Comm. Ges. St. Gallen*, 1895, 3. Heft, 18—27.
- Helbling, Robert**, Herbsttage im Val de Bagnes. *Jb. Schweizer Alpenclub, Bern*, 1895, 30, 119—134. ††.
- Imhof, E.**, Wanderungen im Albulagebiet. *Jb. Schweizer Alpenclub, Bern*, 1895, 30, 33—65. ††.
- Kaden, Wold.**, Durchs Schweizerland. Sommerfahrten in Gebirg u. Thal. Mit 6 Vollbildern, 13 Doppelbildern u. 103 Text-Illustrationen, nebst 6 Farbendruck-Bildern. X-405 pag. Gera, C. B. Griesbach. Geb. in Leinw. M. 12.
- Lorria, A.**, et E. A. **Martel**, Les grandes alpes. Le massif de la Bernina. Avec la collaboration de W. A. B. Coolidge et Cavigezel. 163 pag. ††. 50 †. Zurich, 1894, Orell Füssli. Rel. toile Fr. 55. Édition de luxe rel. veau Fr. 85. Quer-Fol.
- Ludwig, A.**, Im Quellgebiet der Albula. *Jb. Schweizer Alpenclub, Bern*, 1895, 30, 3—26.
- Marsh, Herbert**, Two seasons in Switzerland. 3-261 pag. ††. New York, 1895, Dodd, Mead & Co. buckram, \$ 3,50. — London, T. Fisher Unwin. net, 10 s. 6 d.
- Mettier, P.**, Naturgeschichtliches aus Arosa. *Jb. Schweizer Alpenclub, Bern*, 1895, 30, 304—319.
- Quartier-la-Tente, Ed.**, Le canton de Neuchâtel. III<sup>e</sup> série: Le Val-de-Travers. 818 pag. ††. Neuchâtel, Attinger frères. Fr. 30. 4.
- Reber, R.**, Aus dem Clubgebiet und seinen Grenzstrichen. *Jb. Schweizer Alpenclub, Bern*, 1895, 30, 106—116. ††.
- Renoux, C. G.**, Voyage en Suisse de la Société botanique. (Extrait de la „*Rev. sc. du Bourbonnais et du centre de la France*“.) 52 pag. ††. Moulins, 1894, impr. Auclair.
- Rosier, W.**, Suisse et premières notions sur les cinq parties du monde, manuel-atlas, cours de géographie, destiné aux écoles primaires, degré moyen. 111 pag. Lausanne, F. Payot. Fr. 2.
- Rosier, W.**, H. **Elzingre** et M. **Borel**, Cours de géographie. Manuel-atlas destiné au degré moyen des écoles primaires. Revision du canton de Neuchâtel, Suisse, premières notions sur les cinq parties du monde. XXX-111 pag. Neuchâtel, Delachaux et Niestlé. cart. Fr. 2,25. 4.
- , W., H. **Schardt** et **Borel**, Cours de géographie. Manuel-Atlas destiné au degré moyen des écoles primaires. Revision du canton de Vaud, Suisse, premières notions sur les cinq parties du monde. 111 pag. Lausanne, F. Payot. Fr. 2,25.
- Rutte, E. M.**, Svýcarsko. [Schweiz.] 438 pag. ††. Prag, (1895), Otto. F. 10,80. 4.
- Sântis - Gebiet**, Verzeichnis von Touren im — m. Distanzenkarte. Zusammengestellt u. herausg. v. d. Section St. Gallen des S. A. C. 6 pag. \*. St. Gallen, Scheitlin. Fr. 1.

- Schless, H.**, Streifereien im Clubgebiet 1893. *Jb. Schweizer Alpenclub, Bern*, 1895, 30, 95—105.
- Schlatter, Th.**, Die Einführung der Kulturpflanzen in den Kantonen St. Gallen und Appenzell. Mittheilungen zur Landeskunde. Zweite Abtheilung. (Getreidearten.) *Ber. über die Thätigkeit d. St. Gallischen Naturw. Ges. während des Vereinsjahres 1893/94*, 1895, 265—304.
- Schröter, C.**, Das St. Anthönierthal im Prättigau in seinen wirtschaftlichen u. pflanzengeographischen Verhältnissen. *Landwirthschaftl. Jb. der Schweiz, Zürich*, 1895, 9, 133—272. ††. 6 †. \*
- Seelig jun., C.**, Sonntagstreifzüge im Gebiete des Fellithals. *Jb. Schweizer Alpenclub, Bern*, 1895, 30, 185—217. †† 1 Panorama.
- Stokar, D.**, Aus den Bergüner Bergen. *Jb. Schweizer Alpenclub, Bern*, 1895, 30, 66—85. ††.
- Ule, Willi**, Reise durch die östliche Schweiz. *Ber. Studentischen Ver. E. Halle a. S.*, Winter-Semester 1894/95, 6—7.
- Waser, M.**, Illustr. schweizer. Geographie f. Schule u. Haus. 6. Aufl. 286 pag. ††. \*. Einsiedeln, Benziger & Co. Cart. Fr. 1,75.
- , M., Kleine schweizer. Geographie in Wort u. Bild für Primarschulen. Neubearbeitet nach —. 82 pag. ††. †. Einsiedeln, 1895, Benziger & Co. Kart. Fr. 0,55.

#### b. Geodäsie.

- Distanzen- und Höhenverzeichniss** der schweizer. Eisenbahnen. Stand auf 1. Okt. 1895. — Distances et altitudes des chemins de fer suisses. Situation au 1<sup>er</sup> oct. 1895. Herausg. vom Schweizer. Eisenbahndepartement. 68 pag. Zürich, 1895, Orell Füssli. M. 0,80.

#### c. Physische Geographie.

##### α. Allgemeines.

- Litteratur zur physischen Landeskunde Graubündens.** 1894. *J.-Ber. Naturf. Ges. Graubündens, Chur*, 1895, N. Folge 38, 39—73.

##### β. Geophysik.

- Messerschmitt, J. B.**, Relative Schwerebestimmungen im Rheinthale zwischen Bodensee und Basel. *Astronomische Nachrichten, Kiel*, 1895, 137, 157—160.

##### γ. Klimatologie.

- Billwiller**, Witterung des September 1895 in der Schweiz. *Met. Z., Wien*, 1895, 12, 470—471.
- Hess, C.**, Der Wolkenbruch im obern Thurgau am 25. Mai 1894. *M. Thurg. Naturf. Ges.*, 1894, 11. 6 pag. \*.
- Kammermann, A.**, Résumé météorologique de l'année 1894 pour Genève et le Grand Saint-Bernard. *Bibliothèque universelle. Archives des Sc. Phys. et Nat., Genève*, 1895, III. Période, 34, 158—182, 250—279.
- , A., Sur quelques particularités de l'hiver 1894—1895. *Bibliothèque universelle. Archives des Sc. Phys. et Nat., Genève*, 1895, III. Période, 33, 310—329.
- Mac Dowall, Alex. B.**, On some gradual weather changes in certain months at Greenwich and Geneva. *Quarterly J. R. Met. S., London*, 1895, 21, 108—112. †.
- Maurer, J.**, Einige Daten über grösste Niederschlagsmengen bei Sturzregen. *Schweiz. Bauzeitung*, 1895, No. 7.
- Säntisgipfel**, Monatsmittel der Temperatur auf dem —. *Met. Z., Wien*, 1895, 12, 471.
- Ward, R. de C.**, Recent Foreign Studies of Thunderstorms: VI. Switzerland. *American Meteorol. J.*, 1895, 11, 435—441.

## d. Geologie.

- Aeppli, Aug.**, Erosionsterrassen u. Glazialschotter in ihrer Beziehung zur Entstehung des Zürichsees. (Beiträge zur geologischen Karte der Schweiz, herausg. v. der geologischen Kommission der schweiz. naturforschenden Gesellschaft auf Kosten der Eidgenossenschaft. Lief. 34.) V-121 pag. 2 f. \* 1: 25 000. Bern, 1895, Schmid, Francke & Co. in Komm. Fr. 10. 4.
- Baltzer, A.**, Ist das Linththal eine Grabenversenkung? *M. Naturf. Ges. Bern f. d. Jahr 1894, Bern, 1895, 267—274.* ††.
- Baumberger, E.**, Über die geologischen Verhältnisse am linken Ufer des Bielersees. *M. Naturf. Ges. Bern a. d. Jahre 1894, Bern, 1895, 150—203.* †. \* 1: 25 000.
- Boehm, Joh.**, Ein Ausflug in's Plessurgebirge. *Z. D. Geol. Ges., Berlin, 1895, 47, 548—557.*
- Bollier, Louis**, Structure et histoire géologique de la partie du Jura central comprise entre le Doubs, le Val de Delémont, le lac de Neuchâtel et le Weissenstein. *Matériaux pour la carte géologique de la Suisse, Bern. livr. 8. 1. Suppl. VII-286 pag. Fr. 15.* 4.
- Bourdon, G.**, Le cañon du Rhône et le lac de Genève. *B. S. G., Paris, 1895, (7) 18, 75—111, 219—266.*
- Brückner, Eduard**, Der Gletscherabbruch an der Altels im Berner Oberland vom 11. September 1895. *Himmel u. Erde, Berlin, 1895, 8, 57—72.*
- Cramer, H.**, Mittheilungen von einer Reise nach dem Waadtlande in der Schweiz und dem Salzwerk zu Bex daselbst. *Z. f. Naturw., Leipzig, 1895, 68, 161—256.* \* 1: 10 000.
- Delebecque, A.**, L'origine probable des lacs du Jura. *Bibliothèque universelle. Archives des Sc. Phys. et Nat., Genève, 1895, III. Période, 34, 584—585.*
- , A., Sur l'âge des alluvions anciennes du bois de la Bâtie, de Bougy et de la Dranse et leurs relations avec le lac de Genève. *Bibliothèque universelle. Archives des Sc. Phys. et Nat., Genève, 1895, III. Période, 33, 98—101.*
- Du Pasquier, Léon**, Observations relatives aux changements de dimensions des glaciers [de la Suisse]. *Bibliothèque universelle. Archives des Sc. Phys. et Nat., Genève, 1895, III. Période, 34, 186—188.*
- Du Riche Preller, C. S.**, On Fluvio-Glacial and Interglacial Deposits in Switzerland. *Quarterly J. Geol. S. of London, 1895, 51, 369—387.* ††. 4 \*. — *Geolog. Mag., London, 1895, N. Ser. Decade IV, 2, 237.*
- Favre, Ernest, et Hans Schardt**, Revue géologique suisse pour l'année 1894. *Bibliothèque universelle. Archives des Sc. Phys. et Nat., Genève, 1895, III. Période, 33, 344—374, 453—468, 561—584.* — XXV-79 pag. Genève et Bâle, Georg & Co. Fr. 2,50.
- Forel, F.-A.**, L'éboulement du glacier de l'Altels. *Bibliothèque universelle. Archives des Sc. Phys. et Nat., Genève, 1895, III. Période, 34, 513—543.*
- Früh, J.**, Über Windschliffe am „Laufen“ bei Laufenberg am Rhein. *Globus, Braunschweig, 1895, 67, 117—120.* \* 1: 2000.
- Gutzwiller, A.**, Die Diluvialbildungen der Umgebung von Basel. *V. Naturf. Ges. Basel, 1895, 10, 512—691.* 2 f.
- Heim, Albert**, Die Gletscherlawine an der Altels. (98. Neujahrsblatt d. Naturforschenden Gesellschaft in Zürich 1896.) 63 pag. 3 \*. Zürich, 1895. 4.
- , Albert, Geologische Nachlese. Nr. 4. Der diluviale Bergsturz von Glärnisguppen. *Vierteljahrsschr. Naturf. Ges. Zürich, 1895, 40, 1—32.* \* 1: 50 000.
- , Albert, Geologische Nachlese. Nr. 5. A. Rothpletz in den Glarneralpen. *Vierteljahrsschr. Naturf. Ges. Zürich, 1895, 40, 33—70.* †.
- Ludwig, A.**, In der Churfürsten-Alvierkette. *Ber. über die Thätigkeit d. St. Gallischen Naturw. Ges. während des Vereinsjahres 1893/94, 1895, 331—371.*
- Martel, E.-A.**, L'avalanche de l'Altels (Suisse). *La Nature, Paris, 1895, 23, II, 353—356.* ††. \*.

- Mösch, C.**, Geolog. Beschreibung des Centralgebietes der Schweiz. III. Abth. Geolog. Beschreibung der Kalk- und Schiefergebirge zwischen dem Reus- u. Kienthal. *Beitr. z. geolog. Karte d. Schweiz, Bern*, Lfrg. 24. VII-307 pag. \*. Mit Atlas von 25 Tafeln. Fr. 30. 4.
- Ogilvie, Maria M.**, The „Gemmi“ Disaster. *Nature, London and New York*, 1895, 52, 573—575. ††.
- Quereau, E. E.**, Die Klippenregion v. Iberg (Sihlthal). *Beitr. z. geolog. Karte d. Schweiz, Bern*. Lfg. 23. IV-158 pag. ††. 4 †. \*. Fr. 10. 4.
- , E. C., The Cliffs and Exotic Blocks of North Switzerland. *J. of Geology, Chicago*, 1895, 3, 723—739. \*.
- Rothpletz, A.**, Ueber das Alter der Bündener Schiefer. *Z. D. Geol. Ges., Berlin*, 1895, 47, 1—56. ††. †. \* 1: 100 000.
- Sarasin, Charles**, La catastrophe de l'Altels. *Bibliothèque universelle. Archives des Sc. Phys. et Nat., Genève*, 1895, III. Période, 34, 575—577.
- Sohardt, H.**, et E. **Baumberger**, Études sur l'origine des poches hauteriviennes dans le Valangien inférieur entre Gléresse et Bienne (Jura bernois). *B. S. Vaudoise des Sc. Nat., Lausanne*. 1895, (4) 31, 247—288. ††.
- Schmidt, C.**, Die geologischen Karten der Schweiz. *Z. f. praktische Geologie, Berlin*, 1894, 297—304. 2 \*.
- , C., Géologie de la région du Simplon. *Bibliothèque universelle. Archives des Sc. Phys. et Nat., Genève*, 1895, III. Période, 34, 483—491.
- , C., Géologie de Zermatt et sa situation dans le système alpin. *Bibliothèque universelle. Archives des Sc. Phys. et Nat., Genève*, 1895, III. Période, 34, 478—483.
- , C., Sur la géologie de la région du Simplon. *C.-R. des Travaux S. Helvétique Sc. Nat. à Zermatt, Genève*, 1895, 78, 82—90.
- , C., Sur la géologie de Zermatt et sa situation dans le système alpin. *C.-R. des Travaux S. Helvétique Sc. Nat. à Zermatt, Genève*, 1895, 78, 76—82.
- Zeller, R.**, Geologische Skizze der Faulhorngruppe. *Jh. Schweizer Alpenclub, Bern*, 1895, 30, 283—303. ††.

#### ε. Hydrographie.

- Brückner, Eduard**, Untersuchungen über die tägliche Periode der Wasserführung und die Bewegung von Hochfluthen in der oberen Rhone. Auf Grund der Beobachtungen des Eidgen. Hydrometrischen Bureaus angestellt. *Petermanns M., Gotha*, 1895, 41, 129—137, 159—169.
- Delebecque, A.**, Analyses de l'eau du Léman. *Bibliothèque universelle. Archives des Sc. Phys. et Nat., Genève*, 1895, III. Période, 33, 208.
- , André, et Alexandre **Le Royer**, Sur les gaz dissous au fond du lac de Genève. *C.-R. Ac. Sc., Paris*, 1895, 120, (1438)—(1440).
- Du Pasquier, Léon**, Carte manuscrite du lac de Neuchâtel. *Bibliothèque universelle. Archives des Sc. Phys. et Nat., Genève*, 1895, III. Période, 33, 192.
- Du Rhohe Preller, C. S.**, The Maerjelen Lake. *Nature, London and New York*, 1895, 23, 129.
- Forel, F.-A.**, et H. **Golliez**, Expériences de coloration des eaux de l'Orbe. *B. S. Vaudoise des Sc. Nat., Lausanne*, 1894, (3) 30, Procès-verbax, XIV—XVI.
- Magnin, Ant.**, Les lacs du Jura. No. 1. Généralités sur la limnologie jurassienne. 96 pag. ††. \*. Genève et Bâle, Georg & Co. Fr. 2,50.
- Pestalozzi**, Ueber Tiefenmessungen in schweizerischen Seen. *Schweizerische Bauzeitung*, 1894, 23, 59—60, 64—66.
- Plantamour, Ph.**, Hauteurs moyennes du lac Léman en 1894. *Bibliothèque universelle. Archives des Sc. Phys. et Nat., Genève*, 1895, III. Période, 33, 175—177.
- Sarasin, Ed.**, Sur les seiches du lac de Thoune. *Bibliothèque universelle. Archives des Sc. Phys. et Nat., Genève*, 1895, III. Période, 34, 368—371.
- , Ed., et Léon **Du Pasquier**, Les seiches du lac de Neuchâtel. *Bibliothèque universelle. Archives des Sc. Phys. et Nat., Genève*, 1895, III. Période, 33, 193—195.

**Vogel, H. W.**, Die farbigen Wässer der Caprener Grotten, der schweizer Eishöhlen und Yellowstonequellen. *A. d. Physik u. Chemie, Leipzig*, 1895, N. Folge 54, 175—177.

d. *Biologische Geographie.*

**Blanco, H.**, Sur la faune pélagique du Léman. *Bibliothèque universelle. Archives des Sc. Phys. et Nat., Genève*, 1895, III. Période, 34, 460—462.

**Magnin, Ant.**, Les lacs du Jura. No. 2. Végétation des lacs du Jura suisse. 23 pag. ††. 2 †. Genève et Bâle, Georg & Co. Fr. 1,75.

e. *Anthropogeographie.*

**Baolé, L.**, Le chemin de fer funiculaire électrique du Stanserhorn, en Suisse. *La Nature, Paris*, 1895, 23, II, 420—423. ††. \*

**Berg, Sigvord Johnson**, The St. Gothard Mountain Railway and the Stanserhorn Cable-Railway. *P. I. Civil Engineers*, 1895, 120.

**Durrer, J.**, Die Zu- und Abnahme der Bevölkerung in den schweizerischen Gebirgsgegenden seit 1850. *Z. f. schweizer. Statistik*, 1895, Heft 2.

[**Koppe**,] Das Jungfrau-Bahn-Projekt. *Globus, Braunschweig*, 1895, 68, 114.

**Zimmerli, J.**, Die deutsch-französische Sprachgrenze in der Schweiz. Theil II. Die Sprachgrenze im Mittellande, in den Freiburger-, Waadtländer- u. Berner Alpen. VII-164 pag. 2 \*. 14 Lauttabellen. Basel, 1895, Georg & Co. Fr. 6.

f. *Historische Geographie.*

**Bonhôte, J. E.**, Notice historique sur les cartes du Canton de Neuchâtel. (Suite et fin.) *Musée neuchâtelois*, 1895, No. 2 u. 3.

**Iselin, L. E.**, Walliser Ortsnamen und Walliser Urkunden. *Anz. f. schweizer. Gesch.*, 1894, No. 5 u. 6.

**Neuchâtel**, A propos de la plus ancienne carte connue du Pays de —. *B. S. Neuchâteloise G., Neuchâtel*, 1895, 8, 236—238.

**Pasche, Ch.**, La Contrée d'Oron, soit le district de ce nom, dans les temps anciens, au moyen-âge et sous la domination bernoise. 630 pag. ††. 2 plans. Lausanne, F. Rouge. Fr. 8.

**Studer, Jul.**, Schweizer Ortsnamen. Ein histor.-etymolog. Versuch. 1. Liefg. VI-80 pag. Zürich, Fr. Schulthess. Fr. 1,20.

**Vantour, H.**, Voyage de Rochefort à Genève (1835). *B. S. G. Rochefort*, 1895, 17, 81—108.

**Winteler, J.**, Römischer Landweg am Walensee. Erwiderung auf die Dr. Hafftersche Kritik. 13 pag. \*. (Aus: „Argovia“.) Aarau, H. R. Sauerländer & Co. Fr. 0,40.

g. *Reiseführer.*

**Baedeker, K.**, Die Schweiz, nebst den angrenzenden Teilen von Oberitalien, Savoyen u. Tirol. 26. Aufl. XXVIII-476 pag. 47 \*. 12 Stadtpläne. 12 Panoramen. Leipzig, 1895, K. Baedeker. Geb. in Leinw. M. 8. 12.

—, Karl, Switzerland and the adjacent portions of Italy, Savoy and Tyrol. 16. ed. With 47 maps, 12 plans and 12 panoramas. XXX-500 pag. Leipzig, 1895, K. Baedeker. Geb. in Leinw. M. 8. 12.

**Buomberger, Ferd.**, Freiburg in der Schweiz u. seine Umgebung. (Städtebilder u. Landschaften aus aller Welt. Red.: Karl P. Geuter. Nr. 147a.) 62 pag. ††. \*. Linz, 1895, Städtebilder-Verlag. M. 0,75.

**Hardmeyer, J.**, Die Schweiz. Seethalbahnen. 35 pag. ††. \*. (Europäische Wanderbilder, No. 240.) Zürich, Orell Füssli. Fr. 0,50.

- Joanne, Paul**, Suisse. 1<sup>re</sup> section (Genève et le lac Léman, Chamonix et le Mont-Blanc, le Valais, Zermatt et le Mont-Rose.) L-343 pag. avec 9 cartes, 2 plans et 2 panoramas. (Collection des Guides Joanne.) Paris, 1895, Hachette et Ce. Fr. 5. 16.
- , **Paul**, Suisse. 2<sup>e</sup> section (Berne et l'Oberland bernois). 3<sup>e</sup> section (Lucerne et le lac des Quatre-Cantons, le Saint-Gothard et les lacs italiens). 4<sup>e</sup> section (Bâle, Zurich, le nord-est de la Suisse, les Grisons). 455 pag. avec 15 cartes, 4 plans, 1 panorama. (Collection des Guides Joanne.) Paris, 1895, Hachette et Ce. Fr. 6. 16.
- Kaden, W.**, Durchs Schweizerland. Sommerfahrten in Gebirg und Thal. X-405 pag. 25 †. Gera, C. B. Griesbach. Lwd. Fr. 16.
- Lunn, H. S.**, How to Visit Switzerland. A New Guide Book to the Chief Scenes of Interest in Switzerland, with the Programme of the Grindelwald Conference, 1895. 260 pag. London, H. Marshall. 2 s. 6 d.
- Meyer's Reisebücher**. Schweiz. 14. Aufl. XII-403 pag. 21 \*. 10 Pläne. 27 Panoramen. Leipzig, 1895, Bibliograph. Institut. M. 6. 12.
- Säntis-Gebiet**, Verzeichniss von Touren im — mit Distanzenkarte. Zusammen- gestellt u. herausg. von der Section St.-Gallen des S. A. C. 6 pag. \*. St. Gallen, 1895, Scheitlin's Sort. M. 0,80.
- Schmidt's Reisebücher**. Schweiz, Chamonix, Veltlin, italienische Seen u. Mailand, sowie Eingangsrouten aus Deutschland u. Oesterreich. Nach Berlepsch's Tode umgearbeitete u. vermehrte 11. Aufl. VIII-559 pag. 8 Pläne u. viele Panoramen. 10 \*. Zürich, 1895, C. Schmidt. Geb. in Leinw. Fr. 7,50. 12.
- Schweiz, Die** —. (Griebens Reisebücher. Band 24.) Kleine Ausg. Nach der 17. Aufl. des v. Th. Stromer neu bearbeiteten Führers. Berlin, 1895, A. Goldschmidt. Kart. M. 1,50. 12.
- Thomann, Ed.**, 160 Ausflüge von Zürich. XII-167 pag. Zürich, 1895, O. Schmidt. Kart. M. 1,60. 12.
- Tschudi, Iwan von**, Der Tourist in der Schweiz u. den Grenzrayons. Reisetaschen- buch. 33. Aufl. Mit vielen Karten, Gebirgsprofilen u. Stadtplänen. XXXIV-534 pag. Zürich, 1895, Artist. Institut Orell Füssli, Verl. Geb. M. 5,50. 12.

#### b. Karten.

- Atlas**, Topographischer — der Schweiz im Massstab der Original-Aufnahmen nach dem Bundesgesetz vom 18. Dez. 1868 durch das eidg. topogr. Bureau gemäss den Directionen von Oberst Siegfried veröffentlicht. 1:25 000. No. 262. Hinter Wäggisthal. — 283. Sainte Croix. — 289. Bel Coster. — 297 bis. Les Mines. — 298. Le Brassus. — 299. Le Sentier. — 381. Brunnen. — 431. Marchairuz. — 514. Porto Ceresio. — 538. Taverne. — 546. Varese. — 548. Val della Grotta. Kupferstich. à 28 × 38,5 cm. Bern.
- Berner Oberland**, Excursionskarte des — (Schweiz). Bearbeitet nach den eigenössischen Kartenwerken (von Studer). Herausg. von den Verkehrs-Anstalten des Berner Oberlandes. 1:200 000. 23,5 × 41,5 cm. Farbendr. Bern, 1895, Schmid, Francke & Co. in Komm. M. 0,50. Auf Leinw. M. 0,80.
- Handtke, F.**, u. **A. Herrlioh**, Generalkarte der Schweiz. 1:600 000. 62 × 78,5 cm. Farbendruck. Glogau, 1895, C. Flemming. M. 2.
- Sohrader, F.**, **F. Prudent** et **E. Anthoine**, Atlas de Géographie moderne. Cartes. No. 22. Suisse. Paris, 1895, Hachette et Ce.
- Studer, H.**, Excursionskarte des Berner Oberlandes. 1:200 000. Bern, Schmid, Francke & Co. Geb. Fr. 0,60. Aufgez. Fr. 1.
- Volks-Atlas** der Schweiz in 28 Vogelschaublättern. No. 5. Solothurn-Aarau. No. 13. Davos-Arlberg. Zürich, Orell Füssli. à Fr. 1,50.
- Ziegler, J. M.**, Karte des Kanton Zürich. Zürich, F. Meier. Offen Fr. 2. Aufgezogen Fr. 3.



## F. Frankreich.

(Vergl. auch: Alpen u. Schweiz.)

## a. Landeskunde und Chorographie.

- Alba**, Un mois de vacance en Auvergne. 191 pag. ††. Limoges [ohne Jahr], Ardant et Ce.
- Barron**, Louis, Les Fleuves de la France. La Loire. II-405 pag. ††. Paris, 1895, Laurens. Fr. 10.
- Bénard**, Th., Dictionnaire classique universel français; historique, biographique, mythologique, géographique et étymologique. 59<sup>e</sup> édition, renfermant toutes les modifications faites à la dernière édition du Dictionnaire de l'Académie. VIII-1008 pag. avec 2232 grav., 12 cartes géographiques et 18 grandes figures synoptiques. Paris, 1895, Belin frères. 18.
- Blazin**, Le Minervois et la commune d'Olonzac. *B. S. Languedocienne G., Montpellier*, 1895, 18, 391—433. \* 1 : 400 000.
- [Bouffandeau]**, La Champagne — La Lorraine — Les Vosges. *B. Union G. du Nord de la France, Douai*, 1895, 18, 204—233.
- Bourgougnon**, G., Monographie du canton d'Huriel (Allier). 147 pag. \*. Montluçon, 1895, impr. Maugenest et Mitterand.
- Chaix**, Émile, La Topographie du Désert de Platé (Haute-Savoie). *Le Globe, J. G., Genève*, 1895, 34, Mém. 45 pag. 15 †. \* 1 : 5000. — Genève, 1895, R. Burkhart. Fr. 3,50.
- Chantriot**, Émile, Le pays d'Othe. *A. d. G., Paris*, 1895, 4, 453—463.
- Chesney**, J., A Ramble Round France. New ed. 224 pag. London, Cassell. 1 s. 6 d.
- [Clarke, W. Eagle]**, The Delta of the Rhône. *Scottish G. Mag., Edinburgh*, 1895, 11, 304—307. \*.
- Corse**, Lettre de —. Par Ct. A. B. *B. S. G. Comm. Bordeaux*, 1895, (2) 18, 1—14.
- Despioques**, Paul, Le Pays Barrois dans l'oeuvre d'André Theuriet. Essai de géographie pittoresque. *Rev. de G., Paris*, 1895, 37, 33—41, 85—99.
- Deville**, V., — Géographie physique, politique et économique de la France et de ses colonies, à l'usage de tous les établissements d'instruction. 4<sup>e</sup> édition. 448 pag. avec cartes. Paris, 1895, André fils. Fr. 2. 18.
- Dubois**, Marcel, Géographie de la France. Avec la collaboration de F. Benoit. 2<sup>e</sup> édition, entièrement refondue, avec croquis dans le texte. 367 pag. Paris, 1894, G. Masson. 16.
- Dulong de Rosnay**, H., L'aiguille méridionale de la Glière. Première ascension. Le Pic Sans-nom du Col de la Grande-Casse. Tentative d'ascension. *Annuaire Club Alpin Français*, 1895, 21, 68—84. †.
- Dumont**, Ch., Une semaine dans les Causses. 87 pag. \*. Lons-le-Saulnier, 1894, impr. Verpillat.
- Fleury**, J., Le Havre et la Seine Maritime. *Rev. des Deux Mondes, Paris*, 1895, 120, 189—206.
- France**, La — pittoresque de l'Est; par A. M. G. 367 pag. ††. Tours, 1894, Mame et fils.
- Gallois**, L., Mâconnais, Charolais, Beaujolais, Lyonnais: III. Le Beaujolais et le Lyonnais. *A. de G., Paris*, 1895, 4, 287—309. ††. \*.
- Géographies départementales de la France.**
- Babaud, J., Deux-Sèvres. 8 pag. ††. 2 \*. Paris, [1895], Guérin et Ce. 30 c. 4.
- Coste, Emile, Pyrénées-Orientales. 12 " ††. 2 \*. " [1895], " " 30 c. 4.
- Heurtefeu, Hautes-Pyrénées. 10 " ††. 2 \*. " [1895], " " 30 c. 4.
- Perruquet, E., Jura. 10 " ††. 2 \*. " [1895], " " 30 c. 4.
- Gilles**, Le bassin houiller du Nord et du Pas-de-Calais. Deuxième Partie. *B. Union G. du Nord de la France, Douai*, 1895, 18, 1—64.

- Gobin, Leon, *Méthode de description géographique appliquée à la géographie de l'Auvergne. B. hist. et scient. de l'Auvergne, Clermont Ferrand*, (2) 1895, 84—99.
- Grégoire, Louis, *Géographie générale de la France à l'usage des classes supérieures et des écoles normales. Nouvelle édition. VIII-403 pag. cartes. Paris, [o. J.] Garnier frères*.  
—, *Promenade dans les Vosges. Publiée pour la première fois et annotée par Arthur Benoit. 57 pag. Epinal. 1895, impr. vosgienne.*
- Guéry, Armand, *Le Col de Tenneverge et ascension de la cime de l'est de la Dent du Midi. Annuaire Club Alpin Français, 1895, 21, 106—126. 3 f.*
- Hare, Augustus J. C., *North-Western France. (Normandy and Brittany.) 409 pag. ††. \*. London, G. Allen. 10 s. 6 d.*
- Hoelt, Ernest, *Les Alpes de Savoie. B. S. G. Lille, 1895, 23, 117—130.*
- Janet, A., *Comps et le cañon de l'Artuby. Var et Basses-Alpes. Annuaire Club Alpin Français, 1895, 21, 85—105. †.*
- Joanne, Adolphe,  
Géographie du département de l'Ain. 7<sup>e</sup> édition. 64 pag. ††. \*. 16.  
" " " de l'Allier. 10<sup>e</sup> " 60 " ††. \*. 16.  
" " " de l'Ardèche. 6<sup>e</sup> " 64 " ††. \*. 16.  
" " " de l'Aude. 5<sup>e</sup> " 64 " ††. \*. 16.  
" " " des Basses-Alpes. 5<sup>e</sup> " 63 " ††. \*. 16.  
" " " du Calvados. 6<sup>e</sup> " 72 " ††. \*. 16.  
" " " du Cantal. 5<sup>e</sup> " 67 " ††. \*. 16.  
" " " de la Creuse. 5<sup>e</sup> " 71 " ††. \*. 16.  
" " " des Deux-Sèvres. 5<sup>e</sup> " 59 " ††. \*. 16.  
" " " de la Drôme. 5<sup>e</sup> " 64 " ††. \*. 16.  
" " " du Finistère. 6<sup>e</sup> " 74 " ††. \*. 16.  
" " " de la Gironde. 7<sup>e</sup> " 77 " ††. \*. 16.  
" " " de l'Hérault. 6<sup>e</sup> " 79 " ††. \*. 16.  
" " " de l'Indre. 4<sup>e</sup> " 64 " ††. \*. 16.  
" " " du Loiret. 7<sup>e</sup> " 64 " ††. \*. 16.  
" " " de Loir-et-Cher. 6<sup>e</sup> " 65 " ††. \*. 16.  
" " " de la Meuse. 4<sup>e</sup> " 60 " ††. \*. 16.  
" " " du Nord. 7<sup>e</sup> " 72 " ††. \*. 16.  
" " " du Pas-de-Calais. 7<sup>e</sup> " 77 " ††. \*. 16.  
" " " du Rhône. 5<sup>e</sup> " 64 " ††. \*. 16.  
" " " de la Sarthe. 5<sup>e</sup> " 66 " ††. \*. 16.  
Paris, 1895, Hachette et Co. à Fr. 1.
- , Paul, *Dictionnaire géographique et administratif de la France et de ses colonies, comprenant: 1° une introduction sur la France, 2° des notices géographiques, statistiques, administratives, commerciales, industrielles, descriptives, historiques et biographiques sur les départements, les communes et les principaux hameaux, 3° des notices détaillées sur les anciennes provinces, les régions particulières, les montagnes, les bois et forêts, les mines, les fleuves, rivières, torrents et lacs, les eaux minérales, les canaux, les golfes, baies et ports, détroits, îles et îlots, caps, phares, etc., et sur les curiosités naturelles et historiques, 4° des articles généraux et spéciaux pour l'Algérie et les colonies, avec gravures, plans et cartes dans le texte, et la carte de chaque département tirée en couleur hors texte, publié sous la direction de —. Avec la collaboration de MM. J. Guillaume, Le Pileur, A. Lequeutre, Théodore Nicolas, Paul Pelet, Elie Reclus, Elisée Reclus, Onésime Reclus, Anthyme Saint-Paul, Franz Schrader, Victor Turquan, etc., etc. Livraisons 79 à 101. pag. 2145 à 2720. Paris, 1895, Hachette et Co. Il paraîtra environ 12 livraisons par an. Le prix de chaque livraison sera de 1 fr. 4.*
- Jousset, *Nouvel Atlas de géographie et d'histoire à l'usage des classes. La France. Cartes avec texte précis pour l'étude de la France, de l'histoire moderne et contemporaine. (Programmes de rhétorique et de philosophie, de seconde et de première de l'enseignement moderne; Préparation aux grandes écoles et aux brevets supérieurs.) 44 pag. Paris, 1895, Poussielgue. 4.*

- Láng, Menyhért**, Ajaccio. *Ország-Vildg*, 18, 678.
- Lecler, A.**, Monographie du canton de Nieul. 36 pag. ††. Limoges, 1894, Ducourtieux.
- Lemonnier, Henry**, et **F. Schrader**, Eléments de géographie. Avec la collaboration de Marcel Dubois. Cours moyen, contenant les matières demandées pour les programmes de 1882. Géographie de la France et Etude sommaire des cinq parties du monde. Nouvelle édition, entièrement refondue, avec 30 cartes en couleurs, de nombreuses figures et gravures et une carte de France en phototypie. 84 pag. Paris, 1895, Hachette et C<sup>e</sup>. Fr. 1,75. 4.
- Liste bibliographique** des publications relatives à la région de Castellane. *B. S. Géol. France, Paris*, 1895, (3) 23, 991—997.
- des publications relatives à la Montagne de Lure. *B. S. Géol. France, Paris*, 1895, (3) 23, 634—637.
- Luzéux, E.**, Le Morvan. Étude physique, historique et militaire. *Rev. militaire universelle, Paris et Limoges*, 1895. 207 pag. 4 \*. 1 : 80 000, 1 : 320 000. Fr. 4.
- Maoquoid, Katherine S.**, Through Normandy. New ed. 550 pag. ††. London, Chatto and Windus. 6 s.
- Maître, L.**, Notice sur le lac de Grandlieu (Loire-Inferieure). *B. G. hist. et descript., Paris*, 1895, 379—413. 2 \*.
- Malte-Brun, V. A.**, La France illustrée. Grande édition nationale entièrement à jour, d'après les documents les plus récents, statistiques complètes et inédites, magnifiques cartes et plans en couleurs spécialement dressés par Erhard. Nombreuses illustrations par H. Clerget. Fascicules 1, 2, de 48 pag. chacun. Paris, 1894, Rouff et C<sup>e</sup>. à 90 cent.
- Martel, E.-A.**, Le Gouffre de Lantouy (Lot). *B. S. Sc. Histor. et Archéol. de la Corrèze*, 17. 7 pag.
- , E.-A., Les souterrains-refuges de Naours (Somme). *La Nature, Paris*, 1895, 23, II, 257—259. ††. \*.
- , E.-A., Sous terre (Septième campagne, 1894) et traversée du Col de la Casse-Déserte. *Annuaire Club Alpin Français*, 1895, 21, 172—193. 3 †.
- Monmarché, Marcel**, Autour du Lioran. *Annuaire Club Alpin Français*, 1895, 21, 194—220. ††.
- Monmasché, Marché**, Autour du Lioran. *B. Union G. du Nord de la France, Douai*, 1895, 18, 177—186.
- Noetinger, Fernande**, Excursions en Corse. La Castagniccia. *B. S. G. Marseille*, 1895, 19, 129—155.
- Ottmann, Vict.**, Streifzüge in Toskana, an der Riviera u. in der Provence. VIII-478 pag. ††. Berlin, 1895, Verein der Bücherfreunde. M. 6. Geb. in Halbleinw. M. 7.
- Pelloux, Louis**, Département de la Durance. 11 pag. [Soc. scient. et littér. des Basses-Alpes.] Digne, 1895, impr. Chaspoul et V<sup>e</sup> Barbaroux.
- Pénit, J.**, Nouvelle Géographie du département de l'Aisne en seize leçons, avec gravures, cartes nouvelles et coupe géologique, conforme aux nouveaux programmes du département de l'Aisne, à l'usage des élèves des écoles primaires (cours moyen, supérieur et complémentaire). 8<sup>e</sup> édition, revue et augmentée. (Cours concentrique d'enseignement géographique.) 32 pag. avec cartes. La Fère, 1895, Lequeux. 4.
- Pierre, E.**, Géographie-Atlas du département des Vosges, à l'usage des écoles primaires. 36 pag. 18 \*. Remiremont, Houillon. 75 c.
- Raymond, Paul**, L'aven de Ronze en Ardèche. *La Nature, Paris*, 1895, 23, I, 193—195. ††.
- Reiseskizzen**, Französische — (einschliesslich Riviera u. Kanalinseln). [H. Pudor's Reise-Bibliothek. Bd. 2.] IV-183 pag. ††. \*. München, 1895, H. Pudor. M. 3. Geb. M. 4.
- Renaudin, J. L. C.** et **A. Charpentier**, Petite Géographie du département de l'Orne. 9<sup>e</sup> édition. 64 pag. \*. Paris, 1895, Larousse. 40 c. 18.

- Rinquin et Coquelin**, Géographie-Atlas du Pas-de-Calais, adaptée au programme des écoles du département. Nouvelle édition. 12 pag. ††. cartes. Arras, Sueur-Charruey. 4
- Rivière, Émile**, Grotte de la Fontaine (Dordogne). *C.-R. Ass. Franç. Avancement Sc.*, Paris, 1895, 23, II, 430—442. \*
- Samosch, Siegfried**, Herbsttage in der Normandie. *Westermanns Illustr. D. Monatshefte, Braunschweig*, 1894, 76, 741—759. ††.
- Sohradér, F.**, A Bordeaux. Impressions et souvenirs. *Le Tour du Monde*, Paris, 1895, N. Série 1, 289—292, 301—304. ††.
- , F., et L. Gallouédo, Géographie élémentaire de la France et des ces colonies (programme des classes de cinquième classique et de sixième moderne). 3<sup>e</sup> édition. 282 pag. avec 55 cartes en noir et 24 en coul. Paris, 1895. Hachette et Co. Fr. 3. 10.
- Sicard, Jules**, Franche-Comté. 161 pag. ††. cartes. Besançon, 1894, impr. Delagrange-Louys. 4.
- Tardieu, Gustave**, A travers les Alpes. De Digne au Grand-Rubren. 30 pag. Digne, 1894, impr. Chaspoul et Ve Barbaroux.
- Trutat**, Les Pyrénées sous la neige. Les avalanches dans les Pyrénées centrales. *B. S. G. Toulouse*, 1895, 14, 118—125.
- Vallière, G.**, Dictionnaire géographique et administratif de la Nièvre, précédé d'une notice géographique et descriptive du département. LXII-333 pag. \*. Nevers, 1895, impr. Vallière. Fr. 3. 16.
- Volane, Jean**, L'Ardèche pittoresque. En montagne. 8 pag. Annonay, 1895, impr. Royer. 20 c. 18.

#### b. Géodésie.

- Lallemand, Ch.**, Abstract of Paper on the General Levelling of France. 6. Internat. G. Congress, London, 1895. Abstracts of Papers for to-day, Monday, 29<sup>th</sup> July, C. No. 3. 1 pag.
- , Ch., Résumé d'un Mémoire sur le nivellement général de la France. 6. Internat. G. Congress, London, 1895. Abstracts of Papers for to-day, Monday, 29<sup>th</sup> July, C. No. 3. 1 pag.
- Perrotin**, Sur les différences de longitude entre Nice-Ajaccio-Ile Rousse par MM. Hatt, Driencourt et Perrotin. *C.-R. Ac. Sc.*, Paris, 1895, 121, (585)—(589).

#### c. Physique Géographie.

##### α. Allgemeines.

- Belloo, Émile**, Les travaux scientifiques de M. J. Vallot dans les Pyrénées et dans les Alpes. *Rev. des Pyrénées, Toulouse*, 1895, 7, 80—93. ††.
- , Émile, Recherches et explorations orographiques et lacustres dans les Pyrénées Centrales. *Annuaire Club Alpin Français*, 1895, 21, 424—468. ††. \*.
- Davis, W. M.**, La Seine, la Meuse et la Moselle. *A. de G.*, Paris, 1895, 5, 25—49. ††. 5 \*.
- Gosselet**, Cours de géographie physique du nord de la France et de la Belgique. *A. S. Géol. du Nord, Lille*, 1895, 23, 88—103. 2 \*.
- Hautreux**, Vents et courants sur la côte des Landes de Gascogne. *Mém. S. Sc. Phys. et Nat. Bordeaux*, 1895, (4) 5, 419—435. 2 †. 3 \*.
- Lagrandval, S. de**, Courants, vents et orages dans la baie de Saint-Jean-de-Luz. *B. S. G. Comm. Bordeaux*, 1895, (2) 18, 45—52.
- Martel, E.-A.**, Nouvelle exploration du puits de Padirac (Lot). *La Nature, Paris*, 1895, 23, II, 387—391. ††.
- , E.-A., Sur de nouvelles observations dans le gouffre de Padirac (Lot). *C.-R. Ac. Sc.*, Paris, 1895, 121, (576)—(578). ††.

- Ritter, Étienne**, Études sur l'orographie et l'hydrographie des Alpes de Savoie. *Le Globe. J. G., Genève*, 1895, 34, Mém., 1—21.
- Torcapel, A.**, Les garrigues de Nîmes: leur constitution géologique et le bassin d'alimentation de la Fontaine. *Mém. Ac. Nîmes*, 1895, (7) 17, 157—189. 3 f.

## β. Geophysik.

- Moureaux, Th.**, Déterminations magnétiques faites en France pendant l'année 1893. *A. Bureau Central Météorol. de France, Année 1893, Paris*, 1895, I, B. 51—B. 102.
- , Th., Notice sur l'installation d'une station d'étude des courants telluriques à l'observatoire du Parc Saint-Maur. *A. Bureau Central Météorol. de France, Année 1893, Paris*, 1895, I, B. 25—B. 38. ††. 6 f.
- , Th., Observations magnétiques faites à l'observatoire du Parc Saint-Maur pendant l'année 1893. *A. Bureau Central Météorol. de France, Année 1893, Paris*, 1895, I, B. 1—B. 24. 12 f.
- , Th., Sur la valeur absolue des éléments magnétiques au 1<sup>er</sup> janvier 1895. *C.-R. Ac. Sc., Paris*, 1895, 120, (42)—(43).

## γ. Klimatologie.

- Angot, Alfred**, Observations météorologiques faites au Bureau Central Météorologique et à la Tour Eiffel pendant l'année 1893. *A. Bureau Central Météorol. de France Année 1893, Paris*, 1895, I, B. 103—B. 138.
- [—], Sturm vom 12. bis 13. November 1894 im nordwestlichen Frankreich. *Met. Z., Wien*, 1895, 12, 113—114.
- Barré, L.**, La météorologie d'année 1894. *Rev. sc., Paris*, 1895, (4) 3, 58—59.
- Brückner, Ed.**, Meteorologische Stationen in den französischen Alpen. *Met. Z., Wien*, 1895, 12, 101.
- Coeurdevache, P.**, De la durée de la pluie en heures au Parc-Saint-Maur et à Perpignan. *Annuaire S. Météorol. de France, Paris*, 1895, 43, 18—21. ††.
- , P., Variation diurne de la fréquence de la pluie [à Perpignan]. *Annuaire S. Météorol. de France, Paris*, 1895, 43, 21—23. ††.
- Cyolones, Les —**, les orages et la grêle en France pendant l'été de 1895. *Rev. scientifique, Paris*, 1895, (4) 4, 412—413.
- Duchaussoy**, Les zones à grêle du département de la Somme. *A. Bureau Central Météorol. de France, Année 1893, Paris*, 1895, I, A. 19—A. 25. \*.
- , Météorologie du Département de la Somme. *Mém. S. Linnéenne du Nord de la France, Amiens*, 1892, 8. 260 pag. \*.
- Flammarion, Camille**, Climatologie de l'année 1894. *B. S. Astronomique de France, Paris*, 1895, 9, 56—61. ††.
- , C., Sur les grands froids, qui viennent de sévir. *B. S. Astronomique de France, Paris*, 1895, 9, 119—122. ††.
- Fron**, Résumé des orages en France et de l'état de l'atmosphère pendant l'année 1893. *A. Bureau Central Météorol. de France, Année 1893, Paris*, 1895, I, A. 1—A. 17. 14 f.
- Giroux**, L'Hiver 1894—1895. [Marne.] *Annuaire S. Météorol. de France, Paris*, 1895, 43, 225—229.
- Gullbert, Gabriel**, Les trombes dans le Calvados. Éléments météorologiques nécessaires à leur formation. *C.-R. Ass. Franç. Avancement Sc., Paris*, 1895, 23, II, 384—388.
- , Gabriel, L'Hiver 1894—1895 [dans le Calvados]. *Annuaire S. Météorol. de France, Paris*, 1895, 43, 223—225.
- , G., Sur la diminution progressive des pluies dans le Calvados. *Annuaire S. Météorol. de France, Paris*, 1895, 43, 28—30.
- Hann, J.**, Die Unterschiede der meteorologischen Elemente in der Stadt Paris und ausserhalb derselben. *Met. Z., Wien*, 1895, 12, 37—38.
- [—], J., Gewitter, Hagel und Blitzschläge im Vogesen-Departement. *Met. Z., Wien*, 1895, 12, 320.

- H[ann], J., Sonnenschein und Intensität der Sonnenstrahlung zu Montpellier im Jahre 1893. *Met. Z., Wien*, 1895, 12, 184.
- Hermite, G., et Besançon, Sur une double ascension nocturne, exécutée le 4 septembre. *C.-R. Ac. Sc., Paris*, 1895, 121, (471)–(474). ††. \*
- [Houdaille], Thaumessungen in Montpellier. *Met. Z., Wien*, 1895, 12, 184–185.
- Kilian, W., Neige et Glaciers. *Annuaire S. des Touristes du Dauphiné*, 1894.
- Lourde-Rooheblave, S.-L., Les neiges dans les Pyrénées en Janvier 1895. *Annuaire Club Alpin Français*, 1895, 21, 469–480. ††.
- Marsan, François, Météorologie ancienne du Midi pyrénéen. [1472–1822.] *Rev. des Pyrénées, Toulouse*, 1895, 7, 296–317, 444–464.
- Maze, C., Sur la plus ancienne série française d'observations thermométriques et météorologiques. [1658–1660.] *Annuaire S. Météorol. de France, Paris*, 1895, 43, 107–113. — *C.-R. Ac. Sc., Paris*, 1895, 120, (731)–(732).
- [—], Aelteste Beobachtungsreihe in Frankreich. *Met. Z., Wien*, 1895, 12, 470.
- Monder, E., Influence des reliefs du sol sur l'intensité et la direction des vents. Le calme de l'atmosphère à Pau, le Mistral, le Vent d'autan, le Scirocco. 45 pag. Pau, 1894.
- Merris, C. van, Amélie-les-Bains. Le climat et les eaux sulfureuses. (Suite et fin.) *B. S. Languedocienne G., Montpellier*, 1895, 18, 5–26, 139–170, 315–331, 434–452. ††.
- Millot, C., L'évaporation sous le climat de Nancy. *B. Commission météorol. Meurthe-et-Moselle pour 1894, Nancy*, 1895.
- Montblano, siehe: Alpen.
- Mont Ventoux, Resultate der meteorologischen Beobachtungen auf dem — 1891/93. *Met. Z., Wien*, 1895, 12, 231.
- Novel, E., Le climat de Vendôme. *B. S. archéol., scient. et litt. du Vendomois, Vendôme*, 1895, 33, 259–277; 34, 154–173, 267–287.
- Plumandon, La marche des orages. *La Nature, Paris*, 1895, 23, I, 34–36, 91–92. 12 \*.
- , J.-R., Le Climat de Clermont-Ferrand. 13 pag. Clermont-Ferrand, 1895, impr. Mont-Louis.
- , Marche et trajectoire des orages. [Puy-de-Dôme.] *La Nature, Paris*, 1895, 23, I, 330–332. 17 \*.
- Raolot, Les inversions de température sur le plateau de Langres durant l'hiver de 1895 (janvier à mars). *C.-R. Ass. Franç. Avancement Sc., Paris*, 1895, 24, I, 259.
- Raulin, V., Les Orages à Montdidier (Somme) d'après les Drs. Chandon. [1784–1869.] *Annuaire S. Météorol. de France, Paris*, 1895, 43, 25–27.
- Renou, E., Les orages à Ernée depuis 20 ans, par M. Gougis. *Annuaire S. Météorol. de France, Paris*, 1895, 43, 164–165.
- Resal, [L'orage du 1<sup>er</sup> juillet 1895.] *C.-R. Ac. Sc., Paris*, 1895, 121, (507)–(508).
- Sieur, Note sur les observations météorologiques anciennes faites dans les départements des Deux-Sèvres et de la Vienne. *C.-R. Ass. Franç. Avancement Sc., Paris*, 1895, 23, II, 369–374.
- Süring, Uebersicht über die bisherigen meteorologischen Beobachtungen auf dem Eiffelthurme und deren Verwerthung. *Z. f. Luftschiffahrt u. Physik der Atmosphäre, Berlin*, 1894, 13, 227–235.
- Tissandier, Gaston, Les chutes de neige du 2 au 12 janvier 1895. *La Nature, Paris*, 1895, 23, I, 122–123.
- , Gaston, Les orages et bourrasques du 10 au 12 aout 1895. *La Nature, Paris*, 1895, 23, II, 209–210.
- Vallot, J., Première série d'observations météorologiques simultanées exécutées au sommet du Mont-Blanc, aux Grands-Mulets et à Chamonix. *A. Observatoire du Mont-Blanc, Paris*, 1893, 1, 1–15. ††.

## d. Gebirgskunde.

- Arotowski, H.**, Étude de l'érosion dans le plateau ardennais. *B. S. Géol. France, Paris*, 1895, (3) 23, 3-9. ††.
- Barrois, Charles**, Légende de la Feuille de Saint-Brieuc (No. 59 de la Carte géologique de France au 1/80 000). *A. S. Géol. du Nord, Lille*, 1895, 23, 66-87.
- , Charles, Massif Armoricain. Feuilles de St-Brieuc, St-Nazaire et Rennes. *B. des Services de la Carte Géologique de la France et des Topographies Souterraines, Paris*, 1895, 7, No. 44, 35-42. \* 1:430 000.
- Bertrand, Marcel**, Les lignes directrices de la géologie de la France. *B. S. Belge Géol., Paléont. et Hydrol., Traductions et Reproductions, Bruxelles*, 1895, 8, 23-56. \*.
- , Léon, Sur la tectonique de la partie nord-ouest du département des Alpes-Maritimes. *C.-R. Ac. Sc., Paris*, 1895, 121, (137)-(141). \* 1:400 000.
- Bibesoo, Prince Alexandre**, Sur les glaciers de Grenoble. Oursière, Freydane, Lancey. 28 pag. ††. Grenoble, 1894, Drevet. [Tiré à 100 exemplaires.] 4.
- Bonaparte, Prince Roland**, Abstract of Paper on Periodic Variations of French Glaciers. 6. Internat. G. Congress, London, 1895. Abstracts of Papers for to-day, Monday, 29th July, B. No. 1. 1 pag.
- , Prince Roland, Résumé d'un Mémoire sur les variations périodiques des glaciers. 6. Internat. G. Congress, London, 1895. Abstracts of Papers for to-day, Monday, 29th July, B. No. 1. 1 pag.
- Boule, Marcellin**, Les glaciers pliocènes et quaternaires de l'Auvergne. *C.-R. Ac. Sc., Paris*, 1895, 121, (837)-(839).
- Bourdon, G.**, Le cañon du Rhône et le lac de Genève. *B. S. G., Paris*, 1895, (7) 16, 75-111, 219-266.
- Chalx, Émile**, Contribution à l'Étude des Lapiés. La Topographie du Désert de Platé. (Haute-Savoie.) *Le Globe. J. G., Genève*, 1895, 34, Mém., 67-108. 15 †. \* 1:5000. -- Genève, 1895, R. Burkhardt. Fr. 3,50.
- Chapuy**, Étude sur la constitution du midi du bassin houiller du Nord. *A. S. Géol. du Nord, Lille*, 1895, 23, 125-137. ††.
- Charente-inférieure**, Les cartes géologiques du département de la —. *B. S. G. Rochefort*, 1895, 17, 139-145.
- Collot, L.**, La formation du relief dans le département de la Côte-d'Or. *Mém. Ac. Dijon*, 1894, (4) 4, 255-275.
- Coquillon, J.**, Cartes agronomiques de la Côte-d'Or. *Mém. S. Bourguignonne G. et Hist., Dijon*, 1895, 13, 257-269.
- Delebeque, A.**, Sur l'âge des alluvions anciennes du bois de la Bâtie, de Bougy et de la Dranse et leurs relations avec le lac de Genève. *Bibliothèque univ.-selle. Archives des Sc. Phys. et Nat., Genève*, 1895, III. Période, 33, 98-101.
- Depéret, Ch.**, Aperçu sur la structure générale et l'histoire de la formation de la vallée du Rhône. *A. de G., Paris*, 1895, 4, 432-452. 2\*.
- Dollfus, G. F.**, Bassin de Paris. Révision des feuilles de Melun et de Rouen. *B. des Services de la Carte Géologique de la France et des Topographies Souterraines, Paris*, 1895, 7, No. 44, 2-9.
- Durègne**, Sur les dunes du golfe de Gascogne et leur division en étages distincts. *C.-R. Ass. Franç. Avancement Sc., Paris*, 1895, 24, I, 388.
- Fallot**, Sur une carte géologique des environs de Bordeaux et spécialement sur l'étage aquitainien. *C.-R. Ass. Franç. Avancement Sc., Paris*, 1895, 24, I, 206-207.
- Fournier, A.**, Etudes géologiques des lignes de chemins de fer du Poitou. II. Ligne de Paris à la Rochelle (État), entre Breuil-Barret et Velluire (Vendée). 55 pag. [Extrait de l'Annuaire S. d'émulation de la Vendée, 1893.] La Roche-sur-Yon, (1893), impr. Servant.
- , A., Les Faucilles. *B. S. G. de l'Est, Nancy*, 1895, 17, 88-97.
- , E., Compte rendu des excursions géologiques faites en Provence par les élèves des Facultés de province, sous la direction de M. Vasseur, Octobre 1894. *A. de la faculté des Sc. de Marseille*, 1895, 4, No. 4. 47 pag. ††.

- Fournier, E.**, Études stratigraphiques sur le massif d'Allauch. *B. S. Géol. France, Paris*, 1895, (3) 23, 508-545. ††.
- Fraipont, G.**, Les Montagnes de France. Les Vosges. XII-426 pag. ††. Paris, 1894, Laurens.
- Glangeaud, Ph.**, Le Lias et le Jurassique moyen en bordure à l'ouest du Plateau Central. *B. S. Géol. France, Paris*, 1895, (3) 23, 10-43. ††.
- Guébbhard, A.**, Tectonique d'un coin difficile des Alpes-Maritimes. *C.-R. Ass. Franç. Avancement Sc., Paris*, 1895, 23, II, 489-496. ††. \* 1: 50 000.
- Harlé, Édouard**, Observations sur les alluvions de la Garonne dans la région de Toulouse. *B. S. Géol. France, Paris*, 1895, (3) 23, 490-503. ††.
- Haug, Émile**, De la coexistence, dans le bassin de la Durance, de deux systèmes de plis conjugués, d'âge différent. *C.-R. Ac. Sc., Paris*, 1895, 120, (1357) - (1360).
- , Émile, Études sur la tectonique des hautes chaînes calcaires de Savoie. *B. des Services de la Carte Géologique de la France et des Topographies Souterraines, Paris*, 1895, 7, No. 47. 92 pag. ††. 5 †. \* 1: 320 000.
- Julien, A.**, Anciens glaciers de la période houillère dans le plateau central de la France. *Annuaire Club Alpin Français*, 1895, 21, 377-402. ††.
- Kilian, W.**, Compte-rendu de l'excursion du 18 septembre à Valbelle et à Noyers. *B. S. Géol. France, Paris*, 1895, (3) 23, 805-812. ††. †.
- , W., Compte rendu de l'excursion du 19 septembre à Saint-Geniez. *B. S. Géol. France, Paris*, 1895, (3) 23, 812-826. ††. †.
- , W., Compte-rendu de l'excursion du 21 septembre à Simiane et à Carniol. *B. S. Géol. France, Paris*, 1895, (3) 23, 847-855. ††. †.
- , W., Note stratigraphique sur les environs de Sisteron et contributions à la connaissance des terrains secondaires du sud-est de la France. *B. S. Géol. France, Paris*, 1895, (3) 23, 659-804. ††. 2 †. 2\*.
- , W., Note sur la structure de la Montagne de Lure et des environs de Sisteron (Basses-Alpes). *B. S. Géol. France, Paris*, 1895, (3) 23, 642-658. ††.
- , Observations sismiques faites à Grenoble. *C.-R. Ac. Sc., Paris*, 1895, 120, (1436)-(1438).
- , Tremblement de terre constaté à Grenoble. *C.-R. Ac. Sc., Paris*, 1895, 120, (394)-(395).
- , W., et A. Penok, Les dépôts glaciaires et fluvioglaciaires du bassin de la Durance. *C.-R. Ac. Sc., Paris*, 1895, 120, (1354)-(1357).
- Launay, L. de**, Études sur le Plateau central. II. Le massif de Saint-Saulge et ses relations avec le terrain houiller de Decize. *B. des Services de la Carte Géologique de la France et des Topographies Souterraines, Paris*, 1895, 7, No. 46. 24 pag. ††. 2 †. 2\*.
- Letellier**, Constitution géologique de l'arrondissement d'Alençon. 34 pag. (Extrait de l'«*Annuaire normand*», 1895.) Caen, 1895, Delesques.
- Mouret, G.**, Feuille de Tulle. *B. des Services de la Carte Géologique de la France et des Topographies Souterraines, Paris*, 1895, 7, No. 44, 58-64. ††. \* 1: 500 000.
- Payot, Venance**, Variation périodique de six grands glaciers du versant septentrional de la chaîne du Mont-Blanc pendant l'année 1894. *Rev. Savoisiennne, Annecy*, 1895, 36, 72-74.
- Ferrot, F.-Louis**, L'ancien lac de Chedde. *Bibliothèque universelle. Archives des Sc. Phys. et Nat., Genève*, 1895, III. Période, 33, 394-395.
- Poitevin**, Le Mont du Chat et le Lac du Bourget. Excursion géologique. 10 pag. [Extrait du «*B. S. d'hist. nat. de la Savoie*», 1894.] Chambéry, 1894, impr. nouvelle.
- Ramond, G.**, Étude de géologie sur le bassin de Paris. Note sommaire sur l'aqueduc-égout de Clichy-Achères. *C.-R. Ass. Franç. Avancement Sc., Paris*, 1895, 23, II, 471-474. ††. †.
- Rouville, P. G. de**, Sur la tectonique de l'Hérault. *B. S. Géol. France, Paris*, 1895, (3) 23, 288-298.



- Savigny de Moncorps**, Vte de, Curiosités naturelles du département du Var. *La Nature*, Paris, 1895, 23, II, 301—302. ††.
- Sayn**, G., et P. Lory, Sur l'existence d'un Delta sous-marin dans le Crétacé supérieur, près de Châtillon-en Diois. *C.-R. Ac. Sc.*, Paris, 1895, 120, (282) —(284).
- Schrader**, F., Sur l'étendue des glaciers des Pyrénées. *Annuaire Club Alpin Français*, 1895, 21, 403—423.
- Soubeiran**, A., Bassin houiller du Pas-de-Calais. (Études des gîtes minéraux de la France.) 344 pag. Atlas 10 \*. Paris, 1895, Baudry. Fr. 36.
- Stuart-Menteath**, P.-W., Sur la Carte géologique des Pyrénées. *C.-R. S. Géol. France*, Paris, 1895, (3) 23, CLXVI—CLXIX.
- Termier**, P., Sur les terrains cristallins, d'âge probablement tertiaire, des montagnes de l'Echauda, de Serre-Chevalier et de Prorel, près du bord oriental du massif du Peloux. *B. S. Géol. France*, Paris, 1895, (3) 23, 572—588. †.
- Toroapel**, A., Sur l'Urgonien de la Montagnette, près Tarascon (Bouches-du-Rhône). *B. S. Géol. France*, Paris, 1895, (3) 23, 155—159. ††.
- Vélain**, Ch., Les Vosges. Feuilles de Strasbourg et de Lure. *B. des Services de la Carte Géologique de la France et des Topographies Souterraines*, Paris, 1895, 7, No. 44, 153—160. ††.
- Zürcher**, Ph., Compte-rendu de la course du 25 septembre de Castellane à La Palud-de-Moustiers. *B. S. Géol. France*, Paris, 1895, (3) 23, 917—929. ††.
- , Ph., Notes sur la structure de divers points de la région de Castellane. *B. S. Géol. France*, 1895, (3) 23, 938—948. ††. \*
- , Ph., Note sur les environs de Chabrières. *B. S. Géol. France*, Paris, 1895, (3) 23, 982—990. †.
- Zuroher**, P., Note sur la structure de la région de Castellane. *B. des Services de la Carte Géologique de la France et des Topographies Souterraines*, Paris, 1895, 7, No. 48. 37 pag. ††. 2 †. 3 \* 1 : 400 000. \* 1 : 200 000.

#### ε. Hydrographie.

- Arnaud**, François, Notice historique sur les torrents de la vallée de l'Ubaye. 40 pag. [Extrait des „Documents et Notices historiques sur la vallée de Barcelonnette“.] Paris, 1895, Impr. nat.
- Babinet**, Az Oise áradásának elöire jelzéséről; forditotta Bartus Adolf. [Vorherbestimmung des Anschwellens der Oise; übersetzt von Adolf Bartus.] *Vizrajzi évkönyvek*, 6, 105—107.
- , Résumé des observations centralisées par le service hydrométrique du bassin de la Seine pendant l'année 1894. *Annuaire S. Météorol. de France*, Paris, 1895, 43, 129—160. ††.
- Belloo**, Émile, Nouvelles explorations lacustres dans les Pyrénées-Orientales, dans la Haute-Garonne, dans les Hautes-Pyrénées et sur le versant espagnol. *C.-R. Ass. Franç. Avancement Sc.*, Paris, 1895, 23, II, 975—994. ††. 2 \*.
- , Sources et affluents supérieurs de la Garonne. *C.-R. Ass. Franç. Avancement Sc.*, Paris, 1895, 24, I, 392.
- Delebeoque**, André, Lac des Rousses (Jura). *Bibliothèque universelle. Archives des Sc. Phys. et Nat.*, Genève, 1895, III. Période, 34, 583—584.
- , André, Les lacs des Vosges. *C.-R. S. G.*, Paris, 1895, 270—275.
- , A., Sur quelques lacs des Alpes, de l'Aubrac et des Pyrénées. *C.-R. Ac. Sc.*, Paris, 1895, 120, (54) —(56).
- Ferray**, Ed., Les rivières du département de l'Eure, qui disparaissent. — Leurs cours souterrains. — Leurs points de réapparition. *C.-R. Ass. Franç. Avancement Sc.*, Paris, 1895, 23, II, 496—513. ††. \* 1 : 500 000.
- Germain**, J. M., Notes sur l'origine et la formation du lac d'Annecy. 14 pag. *Rev. savoisiennne*, 1894.
- Krebs**, Wilhelm, Der Dambruch bei Bouzey und seine natürlichen Bedingungen. *Globus*, Braunschweig, 1895, 68, 41—44. 2 \*.

**Lac Leman**, siehe: Schweiz.

**Lacs**, Procédés de sondage des — et leurs principaux résultats. *La Nature, Paris*, 1895, 23, II, 19.

**Lemoine**, G., Jelen ismereteink a Szajna vizgyűjtő medencéjének hidrometriájáról. Ford. Bartus A. [Unsere gegenwärtigen Kenntnisse über die Hydrometrie des Wasserreservoirs der Seine. Übersetzt von A. Bartus.] *Vizrajai évkönyvek*, 6, 97—105. ††.

—, G., et Babinet, Note sur la tenue probable des sources et des eaux courantes dans le bassin de la Seine pendant l'été et l'automne de 1895. *Annuaire S. Météorol. de France, Paris*, 1895, 43, 216—218.

**Merris**, C. van, Amélie-les-Bains. Le climat et les eaux sulfureuses. (Suite et fin.) *B. S. Languedocienne G., Montpellier*, 1895, 18, 5—26, 139—170, 315—331, 434—452. ††.

**Petzold**, W., Zur Kenntnis der Vogesen. *Globus, Braunschweig*, 1895, 68, 65—66.

**Sieger**, R., Über den Atlas der französischen Seen von Herrn A. Delebecq in Thonon. *V. Ges. D. Naturf. u. Arzte 66. Vers. zu Wien, Leipzig*, 1895, Zweiter Theil, 1. Hälfte, 261—262.

**Sieur**, Sur la température des sources du département des Deux-Sèvres. *C.-R. Ac. Franç. Avancement Sc., Paris*, 1895, 23, II, 375—377.

**Torcapel**, A., L'origine de la source de la Fontaine de Nîmes. *B. S. Sc. nat. Nîmes*, 1895, 23.

**Vilooq**, Albert, Les lacs du plateau central de la France. *La Nature, Paris*, 1895, 23, II, 101—103. ††.

**Wasserstrassen**, Die — Frankreichs. *Aus allen Weltteilen, Leipzig*, 1895, 26, 493—494.

#### d. Biologische Geographie.

**Bazot**, L., Considérations générales sur la géographie botanique du département de la Côte-d'Or. *Rev. générale de Botanique*, 1894, 6, No. 71.

**Bramer**, L., Météorologie[!] et flore de l'Hérault. *B. S. G. Toulouse*, 1895, 14, 164—166.

**Briquet**, John, Notes sur la Flore du Massif de Platé. *Le Globe. J. G., Genève*, 1895, 34, Mém., 171—221. — 54 pag. Genève, R. Burkhardt. Fr. 1,50.

**Flahault**, Ch., Projet de carte botanique, forestière et agricole de la France. *B. S. Bot. de France*, 1894, 41, LVI—XCIII.

—, Ch., et P. Combès, Sur la flore de la Camargue et des alluvions du Rhône. *B. S. botanique de France*, 1894, 41, 37—58. 3 †.

**Henry**, Influence de la sécheresse de l'année 1893 sur la végétation forestière en Lorraine. *C.-R. Ac. Sc., Paris*, 119, (1025)—(1027).

**Jourdain**, Sur les effets de l'hiver de 1894—1895 sur la faune des côtes. *C.-R. Ac. Sc., Paris*, 1895, 121, (506)—(507).

**Le Grand**, Ant., Indications nouvelles de géographie botanique, concernant la flore de France. 4 pag. [Extrait du „Monde des plants“.] Le Mans, impr. Monnoyer.

**Letaoq**, A. L., Considérations sur la géographie botanique du département de l'Orne. 44 pag. (Extrait de l'„Annuaire normand“, 1895.) Caen, 1895, impr. Delesques.

**Roule**, Louis, Sur une exploration zoologique de la Corse. *C.-R. Ac. Sc., Paris*, 1895, 121, (829)—(831).

**Rozé**, E., Le retard de la fleuraison des plantes printanières aux environs de Paris, en 1895. *B. S. botanique de France*, 1895, 42, 330—331.

#### e. Anthropogeographie.

**Collignon**, R., Anthropologie du Sud-Ouest de la France. *Mém. S. Anthropol. Paris*, 1895, (3) 1, 4<sup>e</sup> fasc. 129 pag. 8\*.

- Dumont, Arsène**, La natalité dans le canton d'Isigny (Calvados). *C.-R. Ass. Franç. Avancement Sc., Paris*, 1895, 23, II, 682—698.
- Foville, A. de**, L'habitation dans les diverses parties de la France. *A. de G., Paris*, 1895, 4, 210—216.
- Piette, Ed.**, Études d'ethnographie préhistorique. *L'Anthropologie, Paris*, 1895, 6, 276—292.
- Rivière, Émile**, Nouvelles recherches anthropologiques et paléontologiques dans la Dordogne. *C.-R. Ass. Franç. Avancement Sc., Paris*, 1895, 23, II, 709—722. ††. †.
- 
- Bellet, Nantes et le Canal maritime de la Loire.** *A. de G., Paris*, 1895, 4, 243—246.
- Canal, Le — des Deux-Mers.** *B. S. G. Lyon*, 1895, 13, 603—611.
- Commerce**, Tableau général du — de la France avec ses colonies et les puissances étrangères pendant l'année 1894. XC-806 pag. Paris, 1895, Impr. nat. 4.
- Demontzey, P.**, L'Extinction des torrents en France par le reboisement. 2 vol. 1<sup>er</sup> vol.: XI-467 pag. 25 †. — 2<sup>e</sup> vol.: 32 † et 127 vues photographiques reproduites en phototypie. Paris, 1894, Impr. nat. 4.
- Drouineau, G.**, Migrations intérieures de la population en France et en particulier dans le département de la Gironde. *C.-R. Ass. Franç. Avancement Sc., Paris*, 1895, 24, I, 310—312.
- Dumont, A.**, La dépopulation en France. *Rev. scientifique, Paris*, 1895, (4) 4, 91—92.
- Dupont, Henry**, Bassin commercial de la Garonne. *C.-R. Ass. Française Avancement Sc., Paris*, 1895, 23, II, 995—1011.
- Étrangers, Les — en France.** [Nach Turquan.] *Rev. sc., Paris*, 1895, (4) 3, 110—116.
- Fabre, E.**, Statistique des naufrages et autres accidents de mer pour l'année 1893. *Rev. maritime et col., Paris*, 1895, 126, 458—488; 127, 77—158. \*.
- Guénot**, Des effets du déboisement des montagnes. *C.-R. des travaux du C. Nat. des S. Franç. de G. 15<sup>e</sup> session, Lyon*, 1895, 231—255.
- La Rivière**, Extrait du rapport de l'ingénieur en chef des voies navigables du Nord & du Pas-de-Calais aux conseils généraux du Nord et du Pas-de-Calais. *B. S. G. Lille*, 1895, 24, 234—242.
- La Roque, L. de**, Les Canaux du Rhône et les Irrigations du Midi. La Situation actuelle. 24 pag. \*. Paris, 1895, Chaix.
- Lavoisier**, Mémoire inédit de — sur la navigabilité de la Loire. *A. de G., Paris*, 1895, 6, 108—111.
- Mabyre, Max**, Les communications postales télégraphiques et téléphoniques en France. *C.-R. des travaux du C. Nat. des S. Franç. de G. 15<sup>e</sup> session, Lyon*, 1895, 364—366.
- Mine, Albert**, Statistique du Mouvement Commercial & Maritime du Port de Dunkerque avec la République Argentine. *B. S. G. Lille*, 1895, 23, 378—393.
- Mouvement, Le — de la population française en 1893.** *Rev. sc., Paris*, 1895, (4) 3, 155—157.
- Roux, Charles**, Le canal de jonction du Rhône à Marseille. *B. S. G. Comm. Paris*, 1895, 17, 485—501. \* 1: 200 000.
- Schanche, Herman**, Le commerce de Bordeaux avec la Norvège. *B. S. G. Comm. Bordeaux*, 1895, (2) 18, 513—518.
- Schrader, F.**, Le canal des deux mers. *Nouvelles Géographiques, Paris*, 4, 161—163.
- Souhohon**, Der Canal des Deux Mers. *Marine-Rundschau, Berlin*, 1895, 6, 345—350.
- Turquan, Victor**, La population française. *B. S. normande G., Rouen*, 1895, 17, 137—164, 201—218. ††. 31 \*.
- , V., Les courants de migration intérieure en France. *C.-R. des travaux du C. Nat. des S. Franç. de G. 15<sup>e</sup> session, Lyon*, 1895, 305—356. ††. 18 \*.

## f. Historische Geographie.

- Arnaud, F.**, Essai historique et critique sur l'origine des Vaudois des Alpes dauphinoises. *B. S. d'Études des Hautes-Alpes. Gap*, 1895, 14, 2<sup>e</sup> sem., 89—126.
- Barbier, J.-V.**, Irrégularités orthographiques. *C.-R. des travaux du C. Nat. des S. Franç. de G. 15<sup>e</sup> session, Lyon*, 1895, 284—280. — *B. Union G. du Nord de la France, Douai*, 1895, 16, 270—275.
- Bladé, J. F.**, Géographie politique du sud-ouest de la Gaule franque au temps des rois d'Aquitaine. 52 pag. Agen, 1895, impr. Ve Lamy.
- Bloch, Camille**, Les communautés et la population du diocèse de Saint-Papoul (Aude) en 1394. *B. S. Languedocienne G., Montpellier*, 1895, 18, 468—473.
- Chauvigné, Auguste**, Géographie historique et descriptive de la Champagne tourangelle et de la Brenne. *Rev. S. G. Tours*, 1895, 12, 13—35.
- , Aug., Géographie historique et descriptive des Varennes et de la Quinte de Tours. *B. G. hist. et descript., Paris*, 1895, 413—423. \* 1: 100 000.
- Descamps, Auguste**, Bourges et une ancienne colonie écossaise dans le Berry. *B. S. G. Lille*, 1895, 24, 192—200.
- Drapeyron, L.**, Enquête à instituer sur l'exécution de la grande carte topographique de France de Cassini de Thury. *C.-R. Ass. Franç. Avancement Sc., Paris*, 1895, 23, II, 1011—1014.
- , Ludovic, La carte de Cassini de Thury. *C.-R. des travaux du C. Nat. des S. Franç. de G. 15<sup>e</sup> session, Lyon*, 1895, 372—377.
- Dutraut, M.**, De mutationibus orae fluvialis et maritimae in peninsula Medulorum et Garumnae fluminis ostio ab antiquissimis temporibus ad hodiernum diem. XX-114 pag. 30 †. Bordeaux, 1895, Cadoret.
- Fournier, A.**, D'où vient le nom de Faucilles? *B. S. G. de l'Est, Nancy*, 1895, 17, 369—377.
- , A., Topographie ancienne du département des Vosges. Fasc. 4. Bassin de la Moselle. 219 pag. †. (Extrait des *A. S. d'émulation des Vosges.*) Epinal, 1895, impr. vosgienne.
- Lecomte, Maurice**, Notice sur quelques noms de lieux des départements de l'Yonne et de Seine-et-Marne dont le nom primitif est un souvenir des langues et populations ibères et ligures. 15 pag. Sens, 1895, impr. Duchemin.
- Mareuse, Edgar**, Les plans de Paris de la vente Destailleur. *B. S. Histoire de Paris*, 1895, 22, 40—44.
- Marichal, Paul**, Une colonie indienne à Thieux, près Dammartin-en-Goëlle. (1785—1787.) *B. S. Histoire de Paris*, 1895, 22, 44—62, 85—95.
- Marsan, François**, Météorologie ancienne du Midi pyrénéen. [1472—1822.] *Rev. des Pyrénées, Toulouse*, 1895, 7, 296—317, 444—464.
- Marsy, de, Sens**, jugé et décrit par quelques voyageurs. Un voyage à Sens au XVI<sup>e</sup> siècle. *B. S. archéol. de Sens*, 1895, 17, 191—197.
- Martel, E.-A.**, Le refuge de Roc de Gorp (ou d'Aucor) sous l'oppidum de Murcens (Lot). *B. S. scient., hist. et archéol. de la Corrèze, Brive*, 1895, 17, 405—414. ††.
- Maze, C.**, Sur la plus ancienne série française d'observations thermométriques et météorologiques. [1658—1660] *Annuaire S. Météorol. de France, Paris*, 1895, 43, 107—113. — *C.-R. Ac. Sc., Paris*, 1895, 120, (731)—(732).
- [—], Aelteste Beobachtungsreihe in Frankreich. *Met. Z., Wien*, 1895, 12, 470.
- Miquel, Jean**, Essai sur l'arrondissement de Saint-Pons. Le moyen âge. *B. S. Languedocienne G., Montpellier*, 1895, 18, 109—138, 288—314.
- Perreau, Joseph**, et Paul Fournier, Les Variations de la frontière française des Alpes. 39 pag. planches. [Extrait du „*B. Ac. delphinale*“ (4) 7.] Grenoble, 1894, impr. Allier père et fils.
- Plancoüard, L.**, La forêt royale d'Artie-en-Vexin délimitée comparativement au XV<sup>e</sup> siècle et à l'époque actuelle. *B. G. hist. et descript., Paris*, 1895, 339—378. 2\*.
- Vautour, H.**, Voyage de Rochefort à Genève (1835). *B. S. G. Rochefort*, 1895, 17, 81—108.

**Voyageurs et géographes modernes qui ont parlé du Limousin.** *B. S. archéol. et hist. du Limousin, Linoges*, 1895, 44, 106—109.

*g. Reiseführer.*

- Ardenne**, Jean d', La vallée du Giffre (Haute-Savoie). Saint-Jeoire, Taninges, Samoëns, Sixt, Le Fer-à-Cheval, Le Mont-Buet. 90 pag. ††. (Guides Jean d'Ardenne illustrés.) Bruxelles, (1895), impr. J.-E. Goossens. 16.
- Ardouin-Dumazet**, Voyage en France. 3<sup>e</sup> série: Les Iles de l'Atlantique. I. D'Arcachon à Belle-Isle. 318 pag. cartes. II. D'Hoëdic à Ouessant. 322 pag. cartes. Paris et Nancy, 1895, Berger-Levrault et Co. 16.
- Arnollet**, François, Nos Alpes: Isère et Dorons. Guide d'excursions autour de Brides, Salins, Moutiers. Bonneval-les Bains, Bourg-Saint-Maurice, Pralognan, Val d'Isère, etc., suivi d'un Mémento pratique du baigneur et du touriste aux stations thermales et de montagne de la Tarentaise, mis à jour en 1895. XIX-465 pag. ††. Moutiers, 1895, Ducloz. Fr. 2,50. 32.
- Baedeker**, K., Le Nord-Est de la France de Paris aux Ardennes, aux Vosges et au Rhône. Manuel du Voyageur. 5. éd., refondue et mise à jour. XLIV-288 pag. 10\*. 15 plans de villes. Leipzig, 1895, K. Baedeker. Geb. M. 5. 12.
- , K., Le Nord-Ouest de la France de la frontière belge à la Loire excepté Paris. Manuel du voyageur. 5. éd. XXIX-361 pag. 8\*. 22 plans de villes. Leipzig, 1895, K. Baedeker. Geb. M. 5. 12.
- , Karl, South-eastern France from the Loire to the Riviera and the Italian frontier including Corsica. 2. ed. XXIV-294 pag. 12 plans. 13\*. 1 Panorama. Leipzig, 1895, K. Baedeker. M. 5. — New York, 1895, imported by Charles Scribner's Sons. cl., \$ 1,50. 12.
- , Karl, South-western France from the Loire and the Rhone to the Spanish frontier. 2. ed. XXIV-294 pag. 13 plans. 10\*. Leipzig, 1895, Karl Baedeker. M. 5. — New York, 1895, imported by Charles Scribner's Sons. cl., \$ 1,50. 12.
- Baroncelli**, A. de, Guides vélocipédiques régionaux. La Normandie. Plages normandes. 96 pag. Paris, [1895] impr. Lamy. Fr. 1,75. 16.
- Bertot**, J., Guides du cycliste en France. De Paris à Belfort et Genève. XXVIII-185 pag. avec 51 cartes-itinéraires, 9 plans de ville, 12 cartes générales. — De Paris à Bordeaux, Bayonne et la Rochelle. XXVIII-132 pag. avec 29 cartes-itinéraires, 10 plans de villes, 11 cartes générales. — De Paris à Brest et Nantes. XXVIII-196 pag. avec 42 cartes-itinéraires, 12 plans de ville, 14 cartes générales. — De Paris à Grenoble, Lyon et Marseille. 2<sup>e</sup> édition. XXVIII-185 pag. avec 39 cartes-itinéraires, 9 plans de ville, 9 cartes générales. — De Paris à Metz et Strasbourg. XXVIII-137 pag. avec 36 cartes-itinéraires, 9 plans de villes, 9 cartes générales. — De Paris à Perpignan et Nîmes. VIII-212 pag. 11 plans de ville, 48 cartes-itinéraires et 14 cartes générales. — De Paris à Saint-Malo, Cherbourg et le Havre. XXVIII-146 pag. avec 28 cartes-itinéraires, 10 plans de villes, 10 cartes générales. — De Paris à toutes les localités des environs dans un rayon de 80 kilomètres. VIII-272 pag. \*. Paris, 1895, Boudet, Mendel. 18.
- Hare**, Augustus John Cuthbert, Northwestern France, Normandy, and Brittany. 3-409 pag. ††. New York, 1895, imported by Charles Scribner's Sons. cl., \$ 4,20. 12.
- Joanne**, Paul, Collection des Guides Joanne. Paris, 1895, Hachette et Co.
- , —, L'Estérel. 42 pag. ††. \*. Fr. 1. 16.
- , —, Environs de Paris. V-310 pag. 5 plans. \*. Fr. 2,50. 32.
- , —, Plombières. 25 pag. ††. \*. 50 c. 16.
- , —, Pyrénées. XXXV-432 pag. 9\*. Fr. 5. 32.
- , Paul, Les Stations d'hiver de la Méditerranée. (Nice, Hyères, Saint-Raphaël-Valescure, Cannes, Monaco, Menton, Bordighera, San Remo, Ajaccio.) V-376 pag. ††. 3 plans. 4\*. [Collection Joanne. Guides diamant.] Paris, 1894, Hachette et Co. Fr. 3,50. 32.

- Larousse**, Guides — illustrés. Itinéraires vélocipédiques. Série bleue; par J. H. Aubry, Georges Haurigot, Aug. Robin. Avec gravures et plans en couleurs. Itinéraire n° 7: Lagny-Thorigny, forêt de Crécy, Coulommiers, Meaux, Lagny-Thorigny (87 kilomètres), 32 pag. — Itinéraire n° 8: Saint-Leu-Taverny, Méry, l'Isle-Adam, Mello, Creil, Chantilly, forêt de Montmorency, Saint-Leu-Taverny (103 kilomètres), 35 pag. — Itinéraire n° 9: Montgeron, Melun, Moret, Fontainebleau, forêt de Fontainebleau, Melun, Montgeron (112 kilomètres), 35 pag. — Itinéraire n° 10: Lagny-Thorigny, Crécy-en-Brie, Jouarre, la Ferté-sous-Jouarre, Meaux, Lagny-Thorigny (35 kilomètres), 36 pag. — Itinéraire n° 11: Conflans-Sainte-Honorine, Pontoise, Chaumont-en-Vexin, Trie-Château, Gisors, Magny-en-Vexin, Pontoise, Conflans-Sainte-Honorine, (105 kilomètres), 36 pag. — Itinéraire n° 12: Brie-Comte-Robert, Nangis, Rozoy, Fontenay-Trésigny, Tournan, Brie-Comte-Robert (87 kilomètres), 30 pag. Paris, (ohne Jahr), Larousse. à Fr. 1. 32.
- , Guides — illustrés. Itinéraires vélocipédiques. Série rouge; par J. H. Aubry, Georges Haurigot, Aug. Robin. Itinéraire n° 7: Paris, bois de Vincennes, Neuilly-sur-Marne, Noisy-le-Grand, Lagny, Montfermeil, Paris (56 kilomètres), 31 pag. ††. \*. — Itinéraire n° 8: Paris, Charenton, Brunoy, Mandres, Brie-Comte-Robert, la Queue-en-Brie, Chennevières, Saint-Maur-les-Fossés, Paris (59 kilomètres 500), 36 pag. ††. \*. Paris, (ohne Jahr), Larousse. à Fr. 1. 32.
- Linarix**, Ch., Guide pratique de la Savoie et Haute-Savoie médicales et pittoresques (cures d'air, de lait, de petit-lait et de raisins, eaux minérales). IV-440 pag. ††. Paris, 1895, Maloine. 18.
- Maître**, Léon, Côtes bretonnes et vendéennes de la Vilaine à Olonne. Guide du baigneur. 81 pag. Nantes, [ohne Jahr], impr. moderne. 18.
- Mont Saint-Michel**, Dol, Cancale, Pontorson, le Mont Dol, le Marais. Itinéraires, Excursions, Renseignements, Promenades. 76 pag. †† [Collection des Guides zigzags. No. 1.] Paris, 1895, Lethielleux. 32.
- Murray's**, John, Handbook for travellers on the Riviera; from Marseille to Pisa. 138 pag. plans. maps. New York, 1895, imported by Charles Scribner's Sons. cl., \$ 2,40. 16.
- Richard**, Guide du voyageur en France. II: Réseaux Orléans, Midi, Etat. XI-160 pag. 27 †. 4 \*. Fr. 4. — III: Réseau de l'Ouest. 227 pag. 16 plans. 3 \*. Fr. 3. — V: Réseau de l'Est. X-65 pag. 16 †. 2 \*. Fr. 2,50. (Collection des Guides Joanne.) Paris, 1895, Hachette et Co. 16.
- Ruat**, P., Excursions en Provence. (1<sup>re</sup> série.) 48 pag. \*. Marseille, P. Ruat. 50 cent. 12.
- Trébuchet**, Léon, Les Etapes d'un touriste en France. Belle-Isle-en-Mer. 2<sup>e</sup> édition. 141 pag. ††. \*. Paris, 1895, Hennuyer. 16.

#### h. Karten.

- Atlas national**, Carte du département des Alpes-Maritimes. — Carte du département de l'Ardèche. — Carte du département des Ardennes. — Carte du département de l'Ariège. — Carte du département de l'Aube. — Carte du département de l'Aveyron. — Carte des Basses-Alpes. — Carte du département de la Charente. — Carte du département de la Charente-Inférieure. — Carte de la Corrèze. — Carte du département de la Corse. — Carte du département de la Creuse. — Carte du département du Gard. — Carte du département des Hautes-Alpes. — Carte de la Haute-Saône. — Carte du département de l'Isère. — Carte du département du Jura. — Carte du département des Landes. — Carte des Pyrénées-Orientales. — Carte du département de Saône-et-Loire. Paris, 1895, A. Fayard et fils.
- Barbier**, A., Carte d'excursions aux environs de Nancy, à l'échelle de 1 : 50 000. (4<sup>e</sup> édition, revue et mise à jour.) Nancy, imprimerie Munier.

- Bernard, Albert**, *Nouvel Atlas historique à l'usage des écoliers français. Histoire de la France depuis les origines jusqu'à nos jours.* 80 pag. 40 cartes tirées en chromotypographie, 80 gravures, 40 tableaux synoptiques. Paris, [1895], Dentu. Fr. 2,75.
- Castellane**, *Carte des plis de la région de —, à l'échelle de 1 : 200 000.* Paris, impr. Erhard frères.
- Charentes**, *Carte viticole des deux —.* Paris, impr. Camis.
- Collinet, C.**, *Nouvelle carte topographique de la forêt de Fontainebleau, à l'échelle de 1 : 40 000, par Denecourt. Dessinée par —. Gravée par Erhard-Schièble.* Paris, 1895, impr. Erhard.
- Dubois, Marcel, et E. Sieurin**, *Cartes d'étude pour servir à l'enseignement de la géographie. I: France.* 8 pag. 38 cartes et 188 cartons. Paris, 1895, G. Masson. 4.
- Folliot de Fierville**, *Carte du département des Alpes-Maritimes, à l'échelle de 1 : 100 000. Dressée par —, sous la direction d'E. Levasseur. Gravée par E. Morieu.* Paris, impr. Dufrenoy. Nice, J. Barma, édit.
- France**, *Carte de la —, à l'échelle de 1 : 200 000. Dressée, gravée et publiée par le Service géographique de l'armée. Feuille n° 79: Luri. — 80: Bastia. — 81: Ajaccio.* Paris, 1895, impr. du Dépôt de la guerre. Chaque feuille Fr. 1,50.
- , *Carte topographique de l'état-major. Carte géologique détaillée de la —, levée par les officiers du corps d'état-major et publiée par le Dépôt de la guerre, à l'échelle de 1 : 80 000. Avec notices explicatives. Feuille n° 12: Amiens (Arras). — 65: Melun (Paris). — 70: Lunéville (Sarrebouurg). — 149: Saint-Claude (Lons-le-Saulnier).* Paris, 1895, impr. Lemercier et Ce. à Fr. 6.
- , *Carte de la —, nord-est indiquant les routes vélocipédiques des Vosges, Ardennes, Belgique, avec 5 profils de routes.* Paris, (1895), Lanée. Plié en 12°, cartonné Fr. 2,50.
- , *Nouvelle carte routière et des chemins de fer de la —. En chromo.* Paris, 1895, J. Dosserey, Gadola et Cie, successeurs. Fr. 2. Fol.
- , *Nouvelle carte routière et des chemins de fer de la —, indiquant les divisions militaires, les sièges respectifs des corps d'armée, l'heure des principales villes du monde comparée à celle du méridien de Paris et la série universelle des pavillons maritimes.* (1895.) Paris, 1895, Gadola et Ce, édit.
- Grande Encyclopédie.** T. 22: *Carte du département de la Loire; Carte du département de la Haute-Loire.* Paris, 1895, impr. Erhard frères; H. Lami-rault et Ce, édit.
- Halatte**, *Carte de la forêt d'Halatte et ses environs, à l'échelle de 1 : 40 000. Dressée spécialement pour l'équipage d'Halatte par M. Versepuy.* Paris, 1895, impr. Monrocq.
- Haug, E.**, *Carte tectonique des hautes chaînes calcaires de Savoie, à l'échelle de 1 : 320 000, par —.* Paris, 1895, impr. Erhard frères.
- Hérival**, *Carte des environs d'—, entre Plombières et Remiremont, à l'échelle de 1 : 25 000. (Bulletin de la section vosgienne du C. A. F.)* Nancy, 1895, impr. E. Munier.
- Jousset**, *Nouvel Atlas de géographie et d'histoire à l'usage des classes. La France. Cartes avec texte précis pour l'étude de la France, de l'histoire moderne et contemporaine. (Programmes de rhétorique et de philosophie, de seconde et de première de l'enseignement moderne; Préparation aux grandes écoles et aux brevets supérieurs.)* 44 pag. Paris, 1895, Poussielgue. 4.
- Laigne**, *Comte de, Carte de l'ancienne paroisse de Carentoir, au 1 : 40 000. Dressée pour l'Histoire de Carentoir, de M. l'abbé Le Claire.* Vanne, 1895, impr. Lafolye.
- Le Breton-Dulier**, *Carte du grand bassin métallifère de l'Yonne, arrondissement de Joigny et d'Auxerre.* 1 : 200 000. Lille, 1893, impr. lith. E. Boldoduc.
- Loir-et-Cher**, *Carte du département de —, par un groupe d'instituteurs 1 : 115 000. Recto: Carte physique et économique. — Verso: Carte politique.* Vendôme, 1895, C. Ripé, édit.

- Mabyre**, Carte de la France en huit couleurs, avec ses voies et communications (postes, télégraphes, téléphones, chemins de fer, navigation), divisions administratives, à l'échelle de 1 : 1 000 000. Dressée et éditée par —. Paris, 1895, impr. Dufrénoy.
- Malte-Brun**, V. A., La France illustrée, par —. Gravé par Erhard. Pl. 3: Département de l'Allier. — Pl. 4: Département des Basses-Alpes. — Pl. 8: Département des Ardennes. — Pl. 9: Département de l'Ariège. — Pl. 10: Département de l'Aube. — Pl. 11: Département de l'Aude. — Pl. 12: Département de l'Aveyron. — Pl. 13: Territoire de Belfort. — Pl. 14: Département des Bouches-du-Rhône. — Pl. 19: Département de la Charente-Inférieure. — Pl. 20: Département du Cher. — Pl. 21: Département de la Corrèze. — Pl. 22: Département de la Corse. — Pl. 23: Département de la Côte-d'Or. — Pl. 24: Plan de Dijon. — Pl. 25: Département des Côtes-du-Nord. — Pl. 26: Département de la Creuse. — Pl. 27: Département de la Dordogne. — Pl. 28: Département du Doubs. — Pl. 29: Département de la Drôme. — Pl. 30: Département de l'Eure. — Pl. 31: Département d'Eure-et-Loir. — Pl. 32: Département du Finistère. — Pl. 39: Département de l'Hérault. — Pl. 40: Département d'Ille-et-Vilaine. — Pl. 41: Département de l'Indre. — Pl. 42: Département d'Indre-et-Loire. — Pl. 47: Département de la Loire. — Pl. 48: Département de la Haute-Loire. — Pl. 49: Département de la Loire-Inférieure. — Pl. 50: Département du Loiret. Paris, 1895, impr. Erhard frères; J. Rouff et C<sup>e</sup>, édit.
- Marseille**, Carte des environs de —, à l'échelle de 1 : 100 000. (Extrait de la carte de France dressée par le Service vicinal par ordre du ministre de l'intérieur.) Paris, 1895, impr. Erhard frères; librairie Hachette et C<sup>e</sup>, édit.
- Mascros**, E., Aisne. Carte physique, politique, administrative, historique, géologique, agricole, industrielle et commerciale, à l'échelle de 1 : 250 000, en deux feuilles. Paris, impr. Monrocq. Landrecies (Nord), Deloffré, édit.
- Michelon**, Th., Royat et ses environs. Carte au vingt-millième, indiquant les routes et chemins de toute nature. Clermont-Ferrand, 1894, impr. Vernadet. Fr. 1,25.
- Montargis**, Environs de —. Carte de manœuvres, à l'échelle de 1 : 20 000. Paris, 1895, impr. Monrocq.
- Nancy**, Environs de —, au 1 : 40 000 (4<sup>e</sup> édition.) Tirage de 1893. Nancy, 1895, impr. lithogr. E. Munier.
- Orléans**, Carte des environs de —, à l'échelle de 1 : 20 000. Paris, impr. Monrocq. Orléans, 1895, Michau et C<sup>e</sup>, édit.
- Pègues**, F., Carte du département des Bouches-du-Rhône à l'échelle de 1 : 100 000, dressée sous les auspices de la municipalité marseillaise par —, d'après les documents et les renseignements les plus récents. Paris, 1895, impr. Monrocq. Marseille, Ferran jeune, édit.
- Pierre**, E., Géographie-Atlas du département des Vosges, à l'usage des écoles primaires. 36 pag. 18\*. Remiremont, Houillon. 75 c.
- Rinquin et Coquelin**, Géographie-Atlas du Pas-de-Calais, adaptée au programme des écoles du département. Nouvelle édition. 12 pag. ††. cartes. Arras, Sueur-Charruey.
- Schrader**, F., F. Prudent et E. Anthoine, Atlas de Géographie moderne. Cartes. No. 9. La France. — No. 10. France physique. — No. 11. France hypsométrique et géologique. Paris, 1895, Hachette et C<sup>e</sup>.
- Seine**, Carte hydrographique de la —, entre Rouen et la mer, à l'échelle de 1 : 10 000. Gravée par E. Deschryvère. Feuille n<sup>o</sup> 1: Rouen, entre les kilomètres 237,5 et 250,4. Feuille n<sup>o</sup> 6: Aizier, entre les kilomètres 317,500 et 330. Paris, 1895, impr. Dufrénoy.
- Soubiran**, A., Carte du bassin houiller du Pas-de-Calais (région levant), à l'échelle de 1 : 40 000 (août 1895), par —. Paris, 1895, impr. Erhard frères.
- Toulouse**, Carte militaire des environs de —, à l'échelle de 1 : 40 000. Paris, 1895, impr. Monrocq. Toulouse, Labouche frères, édit.



- Vaquez, L.**, Tableaux muraux. Tableau 12 (recto): Tableau graphique d'histoire de France de l'an 500 à l'an 1300. — Tableau 12 bis (verso): France historique avant 1789, à l'échelle de 1 : 1 150 000. — Tableau 13 (recto): Tableau graphique d'histoire de France de l'an 1400 au XIX<sup>e</sup> siècle. Paris, 1895, impr. Monrocoq. A. Colin et Ce, édit.
- Voies navigables**, Atlas des — de la France, dressé d'après les documents fournis par les ingénieurs des ponts et chaussées. 2<sup>e</sup> série. 3<sup>e</sup> fascicule: Canal du Centre. (Ministère des travaux publics, Ecole nationale des ponts et chaussées, service des cartes et plans. Text, couverture, étiquettes.) Paris, 1895, impr. nat.

## G. Belgien, Nederlande und Luxemburg.

## a. Landeskunde u. Chorographie.

- Aitton, D.**, Aardrijkskunde van Nederland, ten dienste van gymnasium, middelbaar en m. u. l. onderwijs, normaal-en kweekscholen, enz. 3<sup>e</sup>, verb. en verm. druck. 69 pag. ††. Groningen, P. Noordhoff. F. 0,25.
- Bernier, A.-J.**, Géographie de Belgique. Le dessin des cartes. Douzième édition, revue et augmentée. 12 cartes muettes en autogr. Bruxelles, 1895, A. Manceaux. Fr. 0,25.
- Blink, H.**, Tegenwoordige staat van Nederland. Een handboek vor de kennis van ons land en volk, met historische toelichtingen en aanwijzingen tot eigen onderzoek en zelfstudie. 1<sup>e</sup> stuk. pag. 1—240. ††. †. \*. Amsterdam, S. L. van Looy. H. Gerlings. F. 3,25.
- Bos, R.**, Onze provinciën. Een eenvoudig leerboekje der aardrijkskunde van Nederland, hoofzakelijk bestemd voor zelfwerkzaamheid. 46 pag. Groningen, P. Noordhoff. F. 0,20.
- Castaigne, Alfred**, België in vogelvlucht. Gids voor toeristen. 8-283 pag. ††. \*. Amsterdam, Van Holkema & Warendorf. Geb. F. 1,90.
- Fernaux-Defrance**, Les excursions de la société de géographie de Lille en 1895. Luxembourg-Bords du Rhin. Excursion du 15 au 20 juin 1895. *B. S. G. Lille*, 1895, 24, 32—39.
- Fraipont, J.**, et F. Tihon, Explorations scientifiques des cavernes de la vallée de la Méhaigne. *B. Ac. R. Sc. Lettres et Beaux-Arts de Belgique, Bruxelles*, 1895, (3) 30, (444)—(447).
- Freimuth, Heinr.**, Ardennenwanderungen. Mit 5 Bildern (nach Skizzen von W. Altenburg, einem Tourenverzeichnis u. einer Karte. VIII-124 pag. Köln, 1895, J. P. Bachem. Geb. M. 1,60.
- Groffier, Valérien**, La Néerlande pittoresque et industrielle. *B. S. G. Lyon*, 1893, 13, 321—351.
- Hasper, H.**, Aardrijkskunde voor Nederland voor de lagere school. 3<sup>e</sup>, verb. druk. 16 pag. Amersfoort, J. J. Berends. F. 0,10.
- Kilby, Henry**, Trips to Algeria, Holland, the North Cape, & c. 132 pag. ††. London, H. R. Allenson. 2 s. 6 d.
- Lemoine, Jules**, Entre-Sambre et Meuse. La Marlagne et les grottes de Floreffe. 63 pag. ††. Gand, (1895), impr. J. Vanderpoorten. Fr. 1.
- Macquoid, K. S.**, In the Ardennes. London, Chatto and Windus. red, 6 s. 4.
- Petitoolin, André**, Belgique et Hollande. Esquisses rapides. 265 pag. Paris, 1895, le Yacht. 18.
- Pflips, H.**, Das Luxemburger Land. 147 pag. ††. \*. Aachen, 1895, Schweitzer. M. 1,50.
- Renier, J.-S.**, La grotte de la Chantoire dite trou des Sottais, commune d'Andrimont lez-Verviers. 24 pag. ††. †. \*. Bruxelles, 1895, F. Hayez.
- Schilling, R.**, De grenzen van Drente. *Land. v. h. 5<sup>e</sup> Nat. en Gen. Congr. Amsterdam*, 1895.

- Verhelst, Ed.**, Étude de géographie locale. Aisne-en-Retail. *B. S. R. Belge G., Bruxelles*, 1895, 19, 201—228, 289—332, 543—556. \*
- Witkamp's** Aardrijkskundig woordenboek van Nederland. Nieuwe uitgaaf bijgewerk door M. A. Sipman. Geïllustreerd met een groot aantal kaarten door F. Bruins. 2 dln. 1028 pag. Arnhem-Nijmegen, Gebr. E. & M. Cohen. F. 7,50. Geb. F. 7,90.
- Wunderlich, W. F. H.**, Aardrijkskunde van Nederland met kaartjes en grafische voorstellingen. 3<sup>e</sup> dr. 4-178-2 pag. Zutphen, W. J. Thieme & C<sup>ie</sup>. F. 1,35.

## b. Geolöisic

- Oudemans, J. A. C.**, On the longitude (from Greenwich) of the Astronomical Observatory at Utrecht. *Verslagen der Zittingen v. d. wis- en natuurkundige Afdeling der K. Ak. van Wetenschappen, Amsterdam*, 1894'95, (50)—(54).

## c. Physische Geographie.

- Altenburg, Wilhelm**, Das Kreidegebiet in Süd-Limburg und im Haspengau. Programm 1895 des Progymnasiums, 3-34. \*. Eupen, 1895, Druck v. C. J. Mayer. — Aachen, 1895, A. Creutzer. M. 1,25. 4.
- Broeck, Van den**, Quelques mots au sujet de la différence d'étendue des bassins hydrographiques souterrain et superficiel alimentant les sources de la vallée du Hoyoux. *B. S. Belge Géol., Paléont. et Hydrol., Procès-Verbaux, Bruxelles*, 1895, 8, 241—245.
- Cappelle, H. van**, Bijdrage tot de Kennis van Friesland's Bodem. V. Karteering van het diluvium van Gaasterland en Hemelumer-Oldephaert en Noordwolde. *Ts. K. Nederlandsch Aardrijkskundig Genootschap, Leiden*, 1895, (2) 12, 183—202. 2 †. \* 1: 50 000.
- Carte géologique, La — de la Belgique.** *Le Mouvement G., Bruxelles*, 1895, 12, 253—254.
- Dieson, van, en Behrens**, Verslag over de verhandeling van den Heer Dr. J. L. C. Schroeder van der Kolk: Bijdrage tot de kaarteering onzer Zandgronden. *Verslagen der Zittingen v. d. wis- en natuurkundige Afdeling der K. Ak. van Wetenschappen, Amsterdam*, 1894'95, (148)—(151).
- Dormal, V.**, Compte rendu de l'excursion de la Société Belge de Géologie, de Paléontologie et d'Hydrologie dans les terrains jurassiques et triasiques des environs d'Arlon et de Florenville organisée conjointement avec la Société Géologique du Luxembourg, du 12 au 16 mai 1894. *B. S. Belge Géol., Paléont. et Hydrol., Mém., Bruxelles*, 1895, 8, 102—129. ††.
- Gosselet**, Cours de géographie physique du nord de la France et de la Belgique. *A. S. Géol. du Nord, Lille*, 1895, 23, 88—103. 2 \*.
- Lahaye, Ch.**, Le forage artésien de l'hôtel des chemins de fer, à Bruxelles. *B. S. Belge Géol., Paléont. et Hydrol., Procès-Verbaux, Bruxelles*, 1895, 8, 252—256.
- Lancaster, A.**, La période de froid du 27 janvier au 17 février 1895. *Ciel et Terre, Bruxelles*, 1895, 16, 145—152. \*
- , A., La pluie en Belgique. I. fasc. 224 pag. †. \*. Bruxelles, 1894, F. Hayez. Fr. 12.
- , A., La pluie en Belgique. *A. S. Géol. du Nord, Lille*, 1895, 23, 123—125.
- , A., La pluie en Belgique, par A.-J. Wauters. *Le Mouvement G., Bruxelles*, 1895, 12, 133—138. \* 1: 400 000.
- , A., Le climat de la Belgique en 1894. (Annuaire de l'observ. roy. de Belgique pour 1895.) 181 pag. 3 †. Bruxelles, 1895, F. Hayez. 18.
- , A., Revue climatologique annuelle. [1894.] *Ciel et Terre, Bruxelles*, 1895, 15, 544—547.
- , A., Revue climatologique mensuelle. Décembre 1894 — Janvier 1895. *Ciel et Terre, Bruxelles*, 1895, 15, 539—544, 588—593. 2 †.
- , A., Sur la force du vent en Belgique. *Mém. S. R. G. d'Anvers*, 1895, 4, 179—218. ††.

- Lancaster, A.**, Sur la période de froid du 27 janvier au 17 février 1895. *B. Ac. R. Sc. Lettres et Beaux-Arts de Belgique, Bruxelles*, 1895, (3) 20, (499) —(508). \*
- [—, A.], Gewitter und ausserordentlicher Regenfall in Belgien. *Met. Z., Wien*, 1895, 12, 319.
- [—], Windstärke zu Brüssel. *Met. Z., Wien*, 1895, 12, 79—80.
- Lorié, J.**, Contributions à la géologie des Pays-Bas. Les hautes tourbières au nord du Rhin. *Arch. Feyler*, 1895, (2) 4, 166—309.
- Marchal, P.**, Les grands froids observés en Belgique. *Ciel et Terre, Bruxelles*, 1895, 16, 49—57. 5 \*
- Moureaux, Th.**, La pluie en Belgique. *La Nature, Paris*, 1895, 23, II, 171—172. \*
- Putzeys, E.**, Les sources des vallées de l'Ourthe, du Hoyoux et du Bocq. Étude hydrologique. *B. S. Belge Géol., Paléont. et Hydrol., Procès-Verbaux, Bruxelles*, 1894, 8, 6—43. ††.
- Quélin, Jules**, La perturbation atmosphérique du 10 au 15 novembre 1894. *B. S. d'études sc. d'Angers*, 1895, N. Série 24, 67—71. †.
- Rijckevorsel, van**, A magnetic survey of the Netherlands for the epoch January. I, 1891. Rotterdam, 1895, W. J. van Hengel.
- Rutot, A.**, Aperçu sur la Géologie de la Côte Belge. *B. S. Belge Géol., Paléont. et Hydrol., Mém., Bruxelles*, 1895, 8, 29—39.
- , A., Sur les couches rencontrées lors de l'approfondissement du puits de l'Hôtel des chemins de fer, à Bruxelles, entre les profondeurs de 124<sup>m</sup>.30 et 139<sup>m</sup>.40. *B. S. Belge Géol., Paléont. et Hydrol., Procès-Verbaux, Bruxelles*, 1895, 8, 256—259.
- Schorer, J. W. M.**, Profillen der provincie Noordholland. 80 pag. 7 \*. Haarlem, 1895, Joh. Enschedé & Zonen. F. 1,50.
- Schroeder van der Kolk, J.-L.-C.**, Over de geologische Kaart van Nederland. *Hand. v. h. 5<sup>e</sup> Nat. en Gen. Congres Amsterdam*, 1895, 555—561.
- Stainier, X.**, Compte rendu de l'excursion de la Société Belge de Géologie dans la vallée de l'Orneau le 29 avril 1894. *B. S. Belge Géol., Paléont. et Hydrol., Mém., Bruxelles*, 1895, 8, 195—204. ††.
- , X., De la composition de la partie inférieure du houiller de la Basse-Sambre. *B. S. Belge Géol., Paléont. et Hydrol., Mém., Bruxelles*, 1895, 8, 55—66. †.
- , X., Étude sur le bassin houiller d'Andenne. *B. S. Belge Géol., Paléont. et Hydrol., Mém., Bruxelles*, 1894, 8, 3—22. ††. 2 †. \* 1 : 20 000.
- , X., Le cours de la Meuse depuis l'ère tertiaire. *B. S. Belge Géol., Paléont. et Hydrol., Mém., Bruxelles*, 1895, 8, 83—101. ††. \* 1 : 160 000.
- Stormvloed**, Verslag over den — van 22/23 December 1894. 43 pag. 2 \*. 's Hage, Algem. Landsdrukkerij. F. 0,50. 4.
- Verstraeten, Th.**, Examen hydrologique des Bassins du Hoyoux et du Bocq. *B. S. Belge Géol., Paléont. et Hydrol., Procès-Verbaux, Bruxelles*, 1894, 8, 141—165. ††.
- Walin**, Étude sur le régime hydrologique sur l'importance et la nature des eaux dans les terrains calcaires du Condroz et de l'Entre-Sambre-et-Meuse. *B. S. Belge Géol., Paléont. et Hydrol., Procès-Verbaux, Bruxelles*, 1894, 8, 90—120.

#### d. Biologische Geographie.

- Bos, P. R.**, Phyto-phaenologische waarnemingen in Nederland over 1894. *Ts. K. Nederlandsch Aardrijkskundig Genootschap, Leiden*, 1895, (2) 12, 461—463.
- Knyper, J.**, Afdeeling Nederland. Seizoenen. *Ts. K. Nederlandsch Aardrijkskundig Genootschap, Leiden*, 1895, (2) 12, 513—521.

#### e. Anthropogeographie.

- Geraets, Emile**, De oorspronkelijke mensch in Limburg. *Limburgsch Jb., Bilsen*, 1895, 3, 31—40.

- Gilliodts - van Severen**, L., Bruges, Port de Mer. Étude historique sur l'état de cette question principalement dans le cours du seizième siècle. *A. S. d'émulation p. l'étude de l'hist. de la Flandre, Bruges*, 1895, (5) 7. 540 pag. 3\*.
- Hennequin**, Notes et documents à consulter dans l'étude cartographique et statistique des limites des langues nationales parlées en Belgique, Novbr. 1894 — März 1895. Brüssel, 1895, Inst. cart. milit.
- Huybrechts**, Pierre, Le commerce extérieur de la Belgique d'après des documents officiels. 144 pag. (Bibliothèque belge des connaissances modernes, No. 45.) Bruxelles, (1895), Ch. Rozez. Fr. 1,25. 16
- Kuyper**, J., Afdeling Nederland. Overzicht getrokken uit het verslag omtrent de openbare werken in Nederland over het jaar 1894. *Ts. K. Nederlandsch Aardrijkskundig Genootschap, Leiden*, 1895, (2) 12, 522—537.
- Rédouté**, J., Bruxelles port de mer. 15 pag. Bruxelles, 1895, impr. Jambert-Demey.
- Te Winkel**, J., De taalkaart voor Noord-Nederland. *Ts. K. Nederlandsch Aardrijkskundig Genootschap, Leiden*, 1895, (2) 12, 51—70.
- Zuider-See**, Die Trockenlegung der —. [Nach „*Engineering*“.] *M. a. d. Gebiete d. Seevesens*, 1895, 23, 356—362. 2\*.
- , Die Trockenlegung des —. *Arch. f. Post u. Telegraphie, Berlin*, 1895, 23, 566—569.

*f. Historische Geographie.*

- Jourdain**, Alf., L. van Stalle, Dictionnaire encyclopédique de géographie historique du royaume de Belgique. Description de ses 9 provinces et de ses 2603 communes sous le rapport topographique, statistique, administratif, judiciaire, industriel, commercial, militaire, religieux, historique, littéraire, biographique et monumental. Avec la collaboration pour la partie militaire de Baron El. de Heusch. Tome 1<sup>er</sup>. Livr. 1—15. pag. 1—736, 1—224. Aa—Poperinghe. Bruxelles, 1895, Bruylant. La livr. Fr. 1,50.

*g. Reiseführer.*

- Ardenne**, Jean d', L'Ardenne. Guide du touriste et du cycliste. Édition refondue en 1895. 2 vol. VII-366 et VII-347 pag. Cartes. Bruxelles, 1895, Ch. Rozez. Cartonnés toile anglaise Fr. 6. 16
- Bossut**, H., Guide du vélocipédiste et du voyageur touriste en général, comprenant la Belgique et les provinces limitrophes. XXIX-350 pag. \*. Bruxelles, 1892, impr. H. Diez. Fr. 5,75. 18
- Castaigne**, Alfred, België in vogelvlucht. Gids voor toeristen. VIII-283 pag. ††. Cartes. Amsterdam, (1895), Van Holkema et Warendorf. Cartonné Fr. 3. 18
- Churohill**, Chantrey, A Summer Holiday in Holland: Scheveningen, the Dutch Brighton, and the Interesting Towns in its Neighbourhood, the Hague, Leyden, Haarlem, Amsterdam, Gouda, Utrecht, Alkmaar, Dordrecht, Delft and Others. 139 pag. London, H. Grube. 6 d.
- Gilles**, D., Le guide du cycliste en Belgique. Chemins cyclables avec pentes et rampes. 6 cartes pliées en -18, sous couverture. Bruxelles, auteur. Chaque fasc. Fr. 0,60.
- Joanne**, Grand-duché de Luxembourg. pag. 212—290. Cartes. (Collection des Guides Joanne.) Paris, 1895, Hachette et Ce. Fr. 1. 16
- , Paul, Hollande et Bords du Rhin. 328 pag. 19 plans. 5\*. (Collection des Guides Joanne.) Paris, 1895, Hachette et Ce. Fr. 7,50. 16
- Lindley**, Percy, Walks in Belgium, Cycling, Driving, by Rail and on Foot. With some Fishing and Boating Notes. With New Maps and Illustrations, and a Chapter on the French Ardennes. 92 pag. London, P. Lindley. 6 d.
- Spa**, Guide cycliste pour les environs de — avec grande carte s'étendant de Liège à Weismes (au delà de Malmédy) et de Eupen à Izier, à l'échelle de 1 : 80 000. 4 vol., divisés en 4 séries. Bruxelles, (1895), A. Castaigne. Chaque série Fr. 1; brochée Fr. 0,75.

## h. Karten.

- Antwerpen**, Kaart (nieuwe) der provincie —. 2<sup>de</sup> uitgaaf. En chromolithographie. 140 × 200 cm. Bruxelles, Callewaert frères. Montée sur toile, avec bâtons et vernie Fr. 25.
- Belgique**, Carte de —. En chromolithographie. 160 × 220 cm. Bruxelles, Callewaert frères. Montée sur toile, avec bâtons et vernie Fr. 25.
- , Carte des chemins de fer, routes et voies navigables de la —, dressée à l'échelle de 1 : 320 000, publiée par l'Institut cartographique militaire, avec la division du territoire en arrondissements administratifs. Edition de 1895, en plusieurs couleurs. 70,3 × 82,4 cm. Fr. 3.
- , Carte géologique de la — à l'échelle de 1 : 40 000, dressée par ordre du gouvernement et par les soins de la commission géologique. No. 41. Zevenecken-Lokeren. — 43. Hoboken - Contich. — 57. Termonde - Puers. — 58. Boom-Malines. — 59. Putte-Heyst-op-den-Berg. — 73. Vilvorde-Sempst. — 74. Haecht-Rotselaar. — 85. Hoorebeke-Sainte-Marie-Sottegem. — 99. Flobecq-Nederbrakel. — 101. Lennick-Saint-Quentin-Hal. — 102. Uccle-Tervueren. — 112. Celles-Frasnes-lez-Buissenal. Bruxelles, 1895, institut cartographique militaire. Chaque feuille Fr. 3. Fol.
- , Carte muette de —. En chromolithographie. 160 × 220 cm. Bruxelles, Callewaert frères. Montée sur toile, avec bâtons et vernie. Fr. 25.
- , Carte topographique de la Belgique à l'échelle de 1 : 40 000, en couleurs. No. 7. Cappellen. — 8. Turnhout. — 9. Arendonck. — 12. Ostende (Blankenberghe). — 13. Bruges (Westcappelle). — 14. Lokeren. — 15. Anvers. — 16. Lierre. — 17. Moll. — 18. Maeseyck. — 20. Roulers (Ostende). — 21. Thielt (Bruges). — 22. Gand. — 23. Malines. — 25. Hasselt. — 26. Reckheim. — 28. Ypres (Roulers). — 29. Courtrai (Thielt). — 30. Grammont. — 31. Bruxelles. — 32. Louvain. — 33. Saint-Trond. — 34. Tongres. — 37. Tournai (Courtrai). — 38. Ath. — 39. Nivelles. — 40. Wavre. — 41. Waremmé. — 42. Liège. — 45. Mons. — 46. Charleroi. — 47. Namur. — 48. Huy. — 49. Spa. — 52. Thuin (Charleroi). — 53. Dinant. — 54. Marche. — 55. Durbuy (Spa). — 57. Chimsy (Thuin). — 58. Beauraing (Dinant). — 59. Saint-Hubert (Marche). — 60. Laroche (Durbuy). — 68. Arlon (Neufchâteau). — 71. Virton (Arlon). Bruxelles, Institut cartographique militaire. Chaque feuille Fr. 3. (La carte complète comprendra 72 feuilles.)
- Bos**, R., Voorloper van den Eersten teekenatlas. Eenvoudig teekenatlasje van Nederland. 13\*. Groningen, P. Noordhoff. F. 0,20. 4.
- Brabant**, Nouvelle Carte de la province de —. 3<sup>e</sup> édition. En chromolithographie. 140 × 200 cm. Bruxelles, Callewaert frères. Montée sur toile, avec bâtons et vernie. Fr. 25.
- Bruins**, F., Atlas van Nederland en zijne overzeesche bezittingen, in 17 gekl. kaarten. Arnhem-Nijmegen, Gebr. E. & M. Cohen. F. 1. 4.
- , F., Kaart van de provincie Overijsel. Met afstandswijzer en plaatsbepaler. Naar de beste bronnen vervaardigd. Groningen, Willem Kamerlingh. F. 1. Op linn., gevernist en met metalen lijstjes F. 2. met gepolijst houten stokken F. 3. Op linnen, in portef. F. 2,50. Gr.-Fol.
- Bruxelles**, Carte des environs de — à l'échelle de 1 : 40 000. 60 × 45 cm. Bruxelles, 1895, A. Castaigne. Fr. 0,50.
- Gronstra**, S. J., Kaart der Zuiderzee, met de zeegaten van IJmuiden, Tessel, Eierland, 't Vlie of Terschelling, enz. Herzien —. 1 : 150 000. Amsterdam, Seyffardt. F. 2,50. Gr.-Fol.
- Hainaut**, Nouvelle Carte de la province de —. 3<sup>e</sup> édition. En chromolithographie. 160 × 220 cm. Bruxelles, Callewaert frères. Montée sur toile, avec bâtons et vernie. Fr. 25.
- Have**, J. J. ten, Atlas van Nederland. 2<sup>e</sup> druk. 's-Hage, Joh. IJkema. A. Om na te teekenen. 12\*. F. 0,15. — B. Om in te vullen. 12\*. F. 0,15. 4.

- Hoek, J., en H. Zwanenburg,** [Kaart van] Groningen. 1:73 333. In 4 bldn. Groningen, J. B. Wolters. F. 1,90. Gr.-Fol.
- Kuyper, J.,** Atlas van Nederland. 2<sup>e</sup> druk, herzien en met een alphabetisch register vermeerderd door W. Kloeke. 12 gekl. krtn. en 12 bladz. tekst. Haarlem, H. D. Tjeenk Willink. F. 1,25. 4.
- Lancaster, A.,** Carte pluviométrique de la Belgique. 55,4 × 70,8 cm. Bruxelles, 1895, Institut cartographique militaire. Fr. 5.
- Liège,** Nouvelle Carte de la province de —. En chromolithographie. 140 × 175 cm. Bruxelles, Callewaert frères. Montée sur toile, avec bâtons et vernie. Fr. 25.
- Limbouurg,** Nieuwe Kaart van —. En chromolithographie. 190 × 170 cm. Callewaert frères. Montée sur toile, avec bâtons et vernie. Fr. 25.
- Luxembourg,** Nouvelle Carte du —. En chromolithographie. 215 × 180 cm. Bruxelles, Callewaert frères. Montée sur toile, avec bâtons et vernie. Fr. 25.
- Namur,** Nouvelle Carte de la province de —. En chromolithographie. 180 × 170 cm. Bruxelles, Callewaert frères. Monté sur toile, avec bâtons et vernie. Fr. 25.
- Nederland,** Atlasje van —. [Behoorende bij het Aardrijkskundig schrijfboek. 1<sup>e</sup> stukje.] Uitgeg. door het Onderwijzers-gezelschap „Bierum“. 16 pag. Groningen, J. B. Wolters. F. 0,20. 4.
- , Schetskaart van —, voor schoolgebruik en eigen oefening. Arnhem, J. Voltelen. plano in 8<sup>o</sup> gevouwen. F. 0,10.
- Oost-Vlaanderen,** Nieuwe Kaart van —. En chromolithographie. 165 × 165 cm. Bruxelles, Callewaert frères. Montée sur toile, avec bâtons et vernie. Fr. 25.
- Ruelens, Ch.,** Atlas des villes de la Belgique au XVI<sup>e</sup> siècle. Cent plans du géographe Jacques de Deventer, exécutés sur les ordres de Charles-Quint et de Philippe II, reproduits en fac-simile chromographique. Ouvrage publié par —. Livr. 15: Ath, texte par Emile Ouverleaux. — Comines, par Ernest Mathieu. — Enghien, par Ernest Mathieu. — Soignies, par Jules Petit. — Tournai, par J. Du Fief. 14 pag. de texte et 10†. Bruxelles, (1895), Institut national de géographie. La livr. Fr. 10. Fol.
- Spa,** Carte de — et des environs. 1:80 000. (Collection des guides et plans Castaigne.) Bruxelles, (1895), A. Castaigne. Plié en-12. Fr. 0,50.
- Veth, P. J.,** Atlas van Nederland, met 15 kaarten, een aardrijkskundig overzicht en een register der in den atlas voorkomende plaatsnamen. 4<sup>e</sup> druk. Leiden, A. W. Sijthoff. F. 0,65; geb. F. 0,95; zonder platen, ingen. F. 0,40. 4.
- West-Vlaanderen,** Nieuwe Kaart van —. En chromolithographie. 170 × 220 cm. Bruxelles, Callewaert frères. Monté sur toile, avec bâtons et vernie. Fr. 25.

## H. Grossbritannien und Irland.

### a. Landeskunde und Chorographie.

- Avon Geographical Reader.** Book 3: Physical and Political Geography of England. 208 pag. London, Pitman. 1 s. 3 d. 12.
- Avout, A. d',** Notes de voyage en Angleterre et en Écosse, 1893. *Mém. S. Bourguignonne U. et Hist., Dijon*, 1895, 13, 15—90.
- Barr, Amelia E.,** Scottish sketches. New York, 1895, Dodd, Mead & Co. cl., \$ 1,25. 12.
- Baumgartner, Alex.,** Nordische Fahrten. Skizzen u. Studien. Bd. 3. Reisebilder aus Schottland. 2. Aufl. XII - 325 pag. ††. Freiburg i. B., 1895, Herder. M. 5. Geb. in Leinw. M. 7,50.
- Bovet, Marie Anne de,** En Écosse. *Le Tour du Monde, Paris*, 1895, N. Sér. 1, 313 320, 325—332, 337—344, 340 356, 361—368, 373—380. ††. 2 †.
- Bristol Channel.** Illust. 2<sup>nd</sup> ed. London, Simpkin. net, 6 d.

- Dalgleish**, W. Scott, The Atlas of Scotland. *Scottish G. Mag., Edinburgh*, 1895, 11, 635—639.
- Hall**, M., Notes on the Geography of the British Isles. 116 pag. Dublin, Ponsonby. 1 s. 6 d.
- Höfer**, Killarney. *Globus, Braunschweig*, 1895, 68, 200—206. ††.
- Kanalinseln** siehe auch: Frankreich.
- Longley**, F. E., Our Native Land: A Picturesque Ramble through the Three Kingdoms. With Notes by the Way. 96 pag. ††. London, G. Stoneman. 1 s.; 1 s. 6 d.
- Maoquoid**, K. S., Through Brittany. London, Chatto and Windus. red., 6 s. 4.
- Opitz**, Gustav, Sommerfahrten in England. Oster-Progr. 1895 der Achten Realschule (Höhere Bürgerschule). 28 pag. Berlin, 1895, R. Gaertner. M. 1. 4.
- Page**, J. L. W., An Exploration of Exmoor. 4th ed. 328 pag. ††. \*. London, Seeley. 3 s. 6 d.
- Poisson**, Angleterre, Ecosse, Irlande. Souvenirs et Impressions de voyage. 330 pag. Orléans, 1895, Herluison.
- Ross**, M., and E. C. Somerville, Beggars on Horseback: A Riding Tour in North Wales. With numerous Illusts. by E. C. Somerville. 186 pag. London, Blackwood and Sons. 3 s. 6 d.
- Schück**, Rudolf, London. *D. Rundschau f. G. u. Statistik, Wien*, 1895, 18, 107—114. ††.
- Smith**, Goldwin, A trip to England. (Macmillan's miniature ser., No. 3.) New York, 1895, Macmillan & Co. pap., 25 c. 32.
- , W. P. Haskett, and H. C. Hart, Climbing in the British Isles. Vol. 2. Wales and Ireland. 8-197 pag. ††. plans. New York, 1895, Longmans, Green & Co., cl. \$ 1,25. 16.
- Summer Holidays** in North-East England. Illust. with Photographs by P. Jennings. Letterpress by Constance Cotterell. 160 pag. London, W. Scott. 1 s. 6 d.
- Tay**, The Natural History of the Banks of the —. Being a series of papers read before the Perthshire Society of Natural Science. *T. Perthshire S. Nat. Sc.*, 1895, 2, Part. II. [64] pag. †. 2 s. 6 d.
- Torrès Campos**, R., Une excursion en Grande-Bretagne. *Rev. de G., Paris*. 1895, 37, 279—281.
- Trepka**, M. E., Anglia i Anglicy, studia. [Skizzen über England und die Engländer]. 398 pag. Warschau.
- Trevelyan**, Marie, From Snowdon to the sea; stirring stories of north and south Wales. 432 pag. New York, 1895, imported by Charles Scribner's Sons. cl., \$ 1,80. 12.

### b. Physische Geographie.

#### α. Allgemeines.

- Hull**, E., Contributions to the Physical History of the British Isles. Reissue. ††. London, Stanford. net, 6 s.
- Marr**, J. E., Physiographical Studies in Lakeland. 3. The Rivers Caldew and Glenderamackin. *Geolog. Mag., London*, 1895, N. Ser. Decade IV, 2, 299—303.
- , J. E., The Tarns of Lakeland. *Quarterly J. Geol. S. of London*, 1895, 51, 35—48. 7\*.

#### β. Geophysik.

- Bauer**, L. A., Some early terrestrial magnetic discoveries pertaining to England. *Nature, London and New York*, 1895, 51, 295—297. \*.
- Rücker**, A. W., Do Vertical (Earth-Air) Electric Currents Exist in the United Kingdom? *Rep. 65. meeting British Ass. Advancement Sc., London*, 1895, 633—634.

## γ. Klimatologie.

- Bayard**, F. Campbell, The Frost of January and February 1895 over the British Isles. *Quarterly J. R. Met. S., London*, 1895, **21**, 141—158. ††. 34\*.
- Brodie**, Frederick J., Note on the Barometrical Changes preceding and accompanying the Heavy Rainfall of November 1894. *Quarterly J. R. Met. S., London*, 1895, **21**, 209—213. 10\*.
- Buohan**, Meteorological Observations on Ben Nevis. — Report of the Committee consisting of . . . *Rep. 65. meeting British Ass. Advancement Sc., London*, 1895, 186—194.
- , Alex., Resultate der meteorologischen Beobachtungen auf dem Ben Nevis und zu Fort William im Jahre 1892. *Met. Z., Wien*, 1895, **12**, 182—183.
- Cold Days**, The Occurrence of very — [at Greenwich]. By A. B. M. *Nature, London and New York*, 1895, **51**, 416—417. ††.
- Curtis**, Richard H., Hourly Variation of Sunshine at seven Stations in the British Isles. *Quarterly J. R. Met. S., London*, 1895, **21**, 216—227. ††. 7 †.
- Frost**. The — Earth Temperatures and Water Pipes. *Symons's Monthly Meteorol. Mag., London*, 1895, **30**, 37—40, 53—57.
- Häufigkeit**. Die — sehr kalter Tage [zu Greenwich]. *Met. Z.*, 1895, **12**, 181—182.
- Hann**, J., Resultate der meteorologischen Beobachtungen auf dem Ben Nevis im Jahre 1893. *Met. Z., Wien*, 1895, **12**, 279—280.
- H[—]**, J., Sturm-Statistik für Liverpool. *Met. Z., Wien*, 1895, **12**, 111—112.
- H[—]**, J., Täglicher Gang des Niederschlags auf dem Ben Nevis. *Met. Z., Wien*, 1895, **12**, 183.
- Harding**, Charles, The Gale of December 21<sup>st</sup>—22<sup>nd</sup>, 1894, over the British Isles. *Quarterly J. R. Met. S., London*, 1895, **21**, 92—100. ††. 6\*.
- [—, Ch.], Sturm in England und Schottland [am 24. December 1894.] *Met. Z., Wien*, 1895, **12**, 120.
- Mac-Dowall**, Alex. B., On some gradual weather changes in certain months at Greenwich and Geneva. *Quarterly J. R. Met. S., London*, 1895, **21**, 108—112. †.
- Marriott**, William, Thunderstorm and Squall of January 23<sup>rd</sup>, 1895. *Quarterly J. R. Met. S., London*, 1895, **21**, 102—106. ††. \*.
- Northerly Wind** in Winter Seasons. By A. B. M. *Nature, London and New York*, 1895, **53**, 174—175. ††.
- Plummer**, William E., Storm Statistics at Bidston. *Nature, London and New York*, 1895, **51**, 272—273.
- Rain** in August. By A. B. M. *Nature, London and New York*, 1895, **52**, 519—520. ††.
- Regenfall** zu Barkly Leicestershire. *Met. Z., Wien*, 1895, **12**, 80.
- Strachey**, R., Harmonic Analysis of Hourly Observations of Air Temperature and Pressure at British Observatories. Part I. Temperature. *Philos. T. R. S., London*, 1894, (A) **184**, 617—646. 5 †.
- Symons**, G. J., and H. S. Wallis, The British Rainfall, 1894; or, The Distribution of Rain over the British Isles. 254 pag. London, Stanford. 10 s.
- Winter**, Der — 1894/95 in Schottland. *Met. Z., Wien*, 1895, **12**, 149.
- Whymper**, Edward, The Observatory on the summit of Ben Nevis. *Leisure Hour*, 1894, Sept. ††.

## δ. Gebirgskunde.

- Bell**, Dugald, The Shelly Clays and Gravels of Aberdeenshire, considered in Relation to the Question of Submergence. *Quarterly J. Geol. S. of London*, 1895, **51**, 472—479. \*.
- Bennett**, J., The Geology of the Railway Line from Chiseldon to Collingbourne. *Wiltshire Archaeolog. u. Nat. Hist. Mag., Devizes*, 1895, **28**, 91—103. \*.
- Blake**, J. F., Annals of British Geology, 1893. A Digest of the Books and Papers published during the Year. London, 1895, Dulau and Co.



- Bolton, Herbert**, On the Geology of North-East Lancashire in its relation to the Physical Geography. *T. Manchester Geol. S.*, 1895, 24, 56—66. ††.
- Bonney, T. G.**, Supplementary Note on the Narborough District (Leicestershire). *Quarterly J. Geol. S. of London*, 1895, 51, 24—34. \*.
- Brockbank, W.**, Notes on Glacier Moraines in Cumberland and Westmorland. *Mem. a. P. Manchester Literary & Philos. S.*, 1895, (4) 9, 195—205. 3 †.
- Brown, J. Allen**, Notes on the high-level river drift between Hanwell and Iver. *P. Geologists' Ass.* 1895, 14, 153—173.
- Cadell, Henry M.**, The Scenery of Sutherland. *Scottish G. Mag., Edinburgh*, 1895, 11, 385—393. ††. 2 \*.
- Cole, Grenville A. J.**, The Volcano of Tardree, County Antrim. *Geolog. Mag., London*, 1895, N. Ser. Decade IV, 2, 303—306.
- Davison, Charles**, A History of British Earthquakes. *Nature, London and New York*, 1895, 52, 174.
- , Charles, On the Leicester Earthquake of August 4, 1893. *P. R. S. London*, 1895, 67, 87—95. ††.
- Dawkins, Boyd**, The Geology of the Isle of Man. Part II. *T. Manchester Geol. S.*, 1895, 23, 147—155. †.
- Dowker, George**, Report on Coast Erosion, East Kent, 1895. *Rep. 65. meeting British Ass. Advancement Sc., London*, 1895, 359—363.
- Francis, Joseph**, On the Dip of the Underground Palaeozoic Rocks at Ware and Cheshunt. *Rep. 65. meeting British Ass. Advancement Sc., London*, 1895, 441—454. ††.
- Geikie, Archibald**, The Geological Survey of the United Kingdom. *Nature, London and New York*, 1895, 53, 19—22.
- , Arch., Twenty-five years of geological progress in Britain. *Nature, London and New York*, 1895, 51, 367—370.
- Grantham, Richard F.**, Hampshire Coast. *Rep. 65. meeting British Ass. Advancement Sc., London*, 1895, 372—373. ††.
- , Richard F., Sussex Coast. *Rep. 65. meeting British Ass. Advancement Sc., London*, 1895, 373—376. ††.
- Harker, Alfred**, Carrock Fell: a Study in the Variation of Igneous Rock-Masses. Part II: The Carrock Fell Granophyre. Part III: The Grainsgill Greisen. *Quarterly J. Geol. S. of London*, 1895, 51, 125—148. ††. \*.
- Hinde, George Jennings**, and Howard Fox, On a Well-marked Horizon of Radiolarian Rocks in the Lower Culm Measures of Devon, Cornwall, and West Somerset. *Quarterly J. Geol. S. of London*, 1895, 51, 609—668. ††. 5 †. \*.
- Hunt, A. R.**, A Note on the Torbay Raised Beaches and on the Detached Blocks trawled in the English Channel. *Geolog. Mag., London*, 1895, N. Ser. Decade IV, 2, 405—408.
- Jeffs, Osmund W.**, Photographs of Geological Interest in the United Kingdom. — Sixth Report of the Committee, consisting of . . . . *Rep. 65. meeting British Ass. Advancement Sc., London*, 404—414.
- Kendall, P. F.**, Erratic Blocks of England, Wales and Ireland. — Twenty-second Report of the Committee consisting of . . . . *Rep. 65. meeting British Ass. Advancement Sc., London*, 1895, 426—436.
- Kenney, A. H.**, Erosion of Yorkshire Coast. *Rep. 65. meeting British Ass. Advancement Sc., London*, 1895, 381—382.
- Lake, Philip**, The Denbighshire Series of South Denbighshire. *Quarterly J. Geol. S. of London*, 1895, 51, 9—23. ††. \*.
- Lamplugh, G. W.**, The Crush-Conglomerates of the Isle of Man. *Quarterly J. Geol. S. of London*, 1895, 51, 563—588. ††. \*.
- McDakin, S. Gordon**, First Report addressed to the Committee on the Erosion of Dover Cliffs, 1891—92. *Rep. 65. meeting British Ass. Advancement Sc., London*, 1895, 368—372.
- Monckton, Horace W.**, The Stirling Dolerite. *Quarterly J. Geol. S. of London*, 1895, 51, 480—492. ††. \*.

- Rance**, C. E. de, The Rate of Erosion of the Sea-coasts of England and Wales, and the Influence of the Artificial Abstraction of Shingle or other Material in that Action. — Report of the Committee consisting of . . . . *Rep. 65. meeting British Ass. Advancement Sc., London, 1895, 352—392. ††.*
- Reade**, T. Mellard, British Geology in relation to Earth-Folding and Faulting. Presidential Address to the Liverpool Geological Society, 1895. *Geolog. Mag., London, 1895, N. Ser. Decade IV, 2, 557—565.*
- Reed**, F. R. Cowper, The Geology of the Country around Fishguard, Pembroke-shire. *Quarterly J. Geol. S. of London, 1895, 51, 149—195. †. \**
- Sollas**, W. J., On the Volcanic District of Carlingford and Slieve Gullion. *T. I. Irish Ac., Dublin, 1894, 30, 477—512. ††. 2 †.*
- Spiller**, John, On Recent Coast Erosion at Southwold and Covehithe. *Rep. 65. meeting British Ass. Advancement Sc., London, 1895, 678—679.*
- Strahan**, On Overthrusts of Tertiary Date in Dorset. *Quarterly J. Geol. S. of London, 1895, 51, 549—562. †. \**
- Whitaker**, W., Second Chronological List of Works on the Coast-Changes and Shore-Deposits of England and Wales. *Rep. 65. meeting British Ass. Advancement Sc., London, 1895, 388—392.*
- , W., Some Suffolk Well-sections. *Rep. 65. meeting British Ass. Advancement Sc., London, 1895, 436—440.*
- , W., The British Association. Presidents' Addresses. Section C. Geology. Underground in Suffolk and its Borders. Opening Address. *Nature, London and New York, 1895, 52, 490—494.*

#### e. Hydrographie.

- Baddeley**, M. J. B., The English Lake District. (Corrected up to Date from the Ordnance Survey.) 7th ed. thoroughly Revised. (Thorough Guide Series.) 284 pag. London, Dulau. 5 s.
- Brierley**, Harwood, The Yorkshire Gypsey-Springs. *Nature, London and New York, 1895, 53, 177.*
- Cunningham**, D., The Estuary of the Tay. *P. I. Civil Engineers, 1895, 120, 299—313.*
- Davis**, William Morris, The Development of Certain English Rivers. *G. J., London, 1895, 6, 127—146. ††.*
- Guppy**, H. B., Suggestions as to the Methods of determining the Influence of Springs on the Temperature of a River, as illustrated by the Thames and its Tributaries. *Quarterly J. R. Met. S., London, 1895, 21, 1—11. ††.*
- Laos**, Les profondeurs des . . . de la Grande Bretagne. Par X. W. *La Nature, Paris, 1895, 23, 1, 146—147.*
- Mill**, Hugh Robert, Bathymetrical Survey of the English Lakes. *G. J., London, 1895, 6, 46—73, 135—166. ††. \* 1 : 190 000 7 \* 1 : 31 680.*
- , H. R., The English Lakes. Being a Report of a Paper on the Bathymetrical Survey of the English Lakes 64 pag. London, G. Philip and Son. sd. 2 s. 6 d; 3 s. 6 d.
- Sieger**, R., Über eine Arbeit von Herrn Hugh Robert Mill, London: Die englischen Seen. *V. Ges. D. Naturforscher u. Ärzte 66. Vers. zu Wien, Leipzig, 1895, 262—264.*
- Southall**, Henry, Floods in the West Midlands. *Quarterly J. R. Met. S., London, 1895, 21, 28—39. \**
- Symons**, G. J., and G. Chatterton, The November Floods of 1894 in the Thames Valley. *Quarterly J. R. Met. S., London, 1895, 21, 189—206. †.*
- Whitaker**, W., Second Chronological List of Works referring to Underground Water, England and Wales. *Rep. 65. meeting British Ass. Advancement Sc. London, 1895, 394—402.*

c. *Biologische Geographie.*

- Brady, G. Stewardson**, The natural history of the Solway. *Nature, London and New York*, 1895, 51, 322—323.
- Dixon, C.**, The Migration of British Birds, Including their Post-Glacial Emigrations, as Traced by the Application of a New Law of Dispersal: Being a Contribution to the Study of Migration, Geographical Distribution and Insular Faunas. 330 pag. 6 \*. London, Chapman and Hall. 7 s. 6 d.
- Hutchinson, W.**, Handbook of Grasses: Treating of their Structure, Classification, Geographical Distribution and Uses, also Denoting the British Species and their Habitats. 92 pag. London, Swan Sonnenschein. 2 s. 6 d.
- Mawley, Edward**, Report on the phenological observations for 1894. *Quarterly J. R. Met. S., London*, 1895, 21, 112—135. \*

d. *Anthropogeographie.*

- Annoni, A.**, Il canale marittimo di Manchester. *S. d'esplorazione commerciale in Africa, Milano*, 1894, No. 12; 1895.
- Brabrook, E. W.**, Ethnographical Survey of the United Kingdom. — Third Report of the Committee, consisting of . . . . *Rep. 65. meeting British Ass. Advancement Sc., London*, 1895, 509—518.
- Lineham, Ray S.**, A Directory of Science, Art and Technical Colleges, Schools and Teachers in the United Kingdom. Including a Brief Review of Educational Movements from 1835 to 1895. 491 pag. London, Chapman and Hall. 2 s. 6 d.
- Marsillon, Ch.**, Village lacustre à Glastonbury, en Angleterre. *La Nature, Paris*, 1895, 23, I, 114—115.
- [**Miller, A. C.**], Gesundheitsverhältnisse auf dem Ben Nevis. *Met. Z., Wien*, 1895, 12, 184.
- Rosenboom, E.**, Der Manchester Seeschiffahrts-Kanal. Nach englischen Veröffentlichungen. *Prometheus, Berlin*, 1895, 6, 758—763, 775—779, 787—790. ††. 2 \*.

e. *Historische Geographie.*

- Agas, Radulph**, An Account of Dunwich in 1589. *Rep. 65. meeting British Ass. Advancement Sc., London*, 1895, 367—368.
- Chalmers, George**, Caledonia; or, A Historical and Topographical Account of North Britain from the most Ancient to the Present Times. By the late —, from the hitherto Unpublished MSS. in the Advocate's Library. Vol. 7. London, A. Gardner. net, 21 s. 4.
- Descamps, Auguste**, Lille à Cantorbéry. *B. S. G., Lille*, 1895, 23, 191—201.
- Jusserand, J. J.**, A journey to Scotland in 1435. *Nineteenth Century*, 1895, 37, 1036—1052.
- Ross, David**, Some Notes on the Place-Names and Dialect of Shetland. *P. Philological S. Glasgow*, 1894, 25, 108—117.

f. *Reiseführer.*

- Baddeley, M. J. B.**, and **C. S. Ward**, North Wales. Pt. I: Chester, Rhyl, Llandudno Bangor, & c. 5<sup>th</sup> ed., Revised. 160 pag. 16 \*. 3 Panoramas. London, Dulau. 5 s. 12.
- Baedeker, K.**, Grossbritannien. England (ausser London), Wales, Schottland u. Irland. 2. Aufl. LVI-494 pag. 39 Pläne. 18 \*. 1 Panorama. Leipzig, 1895, K. Baedeker. Geb. M. 10. 12.
- Barrett, C. R. B.**, Surrey Highways, Byways and Waterways. 260 pag. London, Bliss, Sands and Foster. net, 21 s.

- Bettesworth, W. A.**, *The Way about Hertfordshire.* (Way-about Series of Gazetteer Guides, No. 7.) With a Comprehensive County Gazetteer. Edit. by A. Baines. 212 pag. ††. \*. London, Iliffe and Son. net, 1 s.
- Black's Guide to Cornwall.** Edit. by A. R. Hope Moncrieff. 16<sup>th</sup> ed. X-186 pag. Maps and Plans. London, A. and C. Black. 2 s. 6 d.
- 's *Guide to Devonshire.* Edit. by A. R. Hope Moncrieff. 15<sup>th</sup> ed. 232 pag. ††. Maps. London, A. and C. Black. 2 s. 6 d.
- 's *Guide to Galway and the West of Ireland.* 18<sup>th</sup> ed. 70 pag. ††. Maps. London, A. and C. Black. 1 s.
- 's, C. B., *Guide to Ireland.* 22<sup>nd</sup> ed. IX-369 pag. ††. Maps and Plans. London, A. and C. Black. 5 s. — New York, 1895, Macmillan & Co. cl., \$ 1.75. 16.
- 's *Guide to the Isle of Wight.* Including Sailing Directions for the Solent. Edit. by A. R. Hope Moncrieff. 13<sup>th</sup> ed. VI-122 pag. ††. Maps. London, A. and C. Black. 1 s. 6 d.
- 's *Tourist's Guide to Derbyshire: Its Towns, Watering Places, Dales and Mansions.* 17<sup>th</sup> ed. 272 pag. London, A. and C. Black. 2 s. 6 d.
- Caldicott, C.**, *Way About Herefordshire.* With Map and Illusts. Illust. by C. Caldicott and A. E. Caldicott; with a Comprehensive County Gazetteer. Edit. by A. Baines. (Way About Series.) 196 pag. London, Iliffe. net, 1 s.
- Cassell's Gazetteer of Great Britain and Ireland.** 478 pag. London, Cassell. 7 s. 6 d. 4
- Cotterell, Constance**, *Summer Holidays in North East England.* (Northumberland, Cumberland, Westmoreland, Durham and Yorkshire.) XVI-143 pag. London, W. Scott. 1 s. 6 d. 4
- Cyclist's Routes in Scotland and the North of England.** Handbook. New ed. 2\*. Glasgow, Mc Naughton and Sinclair. 6 d. 32
- Devon, A Handbook for Travellers in —.** 11<sup>th</sup> ed. With Maps and Plans. (Murray's English Handbooks.) 308 pag. London, J. Murray. 7 s. 6 d.
- Dickens's Dictionary of the Thames, from its Source to the Nore.** New ed. Maps. London, J. Smith. sd., 1 s; 1 s. 6 d. 16
- Dundee Directory, The — 1895-96.** Including Lochee, Broughty Ferry, Monifieth, Carnoustie, Newport, Tayport. With Plan of Dundee. 915 pag. Dundee, J. P. Mathew and Co. 4 s.
- Gloucestershire, A Handbook for Travellers in —.** 4<sup>th</sup> ed., Revised. With Map and Plans. 212 pag. London, Murray. 6 s.
- Gossiping and Practical Guide to Hexham, Gilsland, Carlisle and the Borderland.** With a Visit to Newcastle, Morpeth, Alnwick, &c. New Maps and numerous Illusts. (Illustrated Guide Books.) XV-220 pag. London, Ward, Lock and Bowden. 1 s.
- Graham, R. B. Cunningham**, *Notes on the District of Menteith, for Tourists and others.* IX-85 pag. London, A. and C. Black. 1 s.
- Hare, Augustus John Cuthbert**, *Northwestern France, Normandy, and Brittany.* 3-409 pag. ††. New York, 1895, imported by Charles Scribner's Sons. cl., \$ 4.20. 12
- Hunter, Thomas**, *Illustrated Guide to Perthshire and Central Scotland.* New ed., Enlarged and almost Rewritten. 15-262 pag. ††. Perth, 1895, Thomas Hunter. 1 s.
- Jarrold's Illustrated Guides to Felixstowe, Hunstanton, Southwold, Clacton-on-Sea, Wells-next-the-Sea, Lowestoft, The Rivers and Broads of Norfolk and Suffolk.** Maps. London, Jarrold. ea. 6 d.
- Kelly's Directory of Berkshire, Bucks and Oxon.** New ed. Maps. London, Kelly. 30 s.
- 's *Directory of Derbyshire, Nottinghamshire and Leicestershire and Rutland.* With Maps expressly prepared. 1768 pag. London, Kelly. 30 s.
- 's *Directory of Hampshire, the Isle of Wight, Wiltshire and Dorsetshire.* 9<sup>th</sup> ed. Maps. London, Kelly. 30 s.
- 's *Directory of Kent, Surrey and Sussex.* Maps. London, Kelly. 36 s.

- Kelly's Directory of Monmouthshire and South Wales, 1895.** With Maps. 1510 pag. London, Kelly. 30 s.
- Mackenzie's Guide to Inverness and the Highlands: Historical, Descriptive and Pictorial.** Very much Extended and Improved for Season 1895, by Alexander Mackenzie. 160 pag. \*. Inverness, A. and W. Mackenzie. 1 s.
- Macleod, Donald, Tourists' Illustrated Guide to Oban, Inverness and the Western Highlands and Islands of Scotland.** 211 pag. Dumbarton, Bennett and Thomson. 1 s.
- Manning, J. C., The Way about South Wales, including the Seven Counties of Glamorganshire, Monmouthshire, Carmarthenshire, Pembrokeshire, Breconshire, Cardiganshire and Radnorshire.** With the Upper and Lower Wye Districts. With Map and numerous Illusts. (Way-about Series of Gazetteer Guides.) 280 pag. London, Iliffe. 1 s.
- Melven, William, North British Railway and West Highland Railway Official Guide to Scotland.** Maps by Bartholomew and 47 Views from Photographs. 200 pag. Edinburgh, T. C. and E. C. Jack. 6 d.
- Miles, Walker, Field-Path Rambles. 8th Series.** Comprising Routes round Guildford, Clanton, Shiere, Godalming, &c. ††. \*. London, R. E. Taylor and Son. 1 s. 24.
- Murray's Handbook for Hertfordshire, Bedfordshire and Huntingdonshire.** 260 pag. Maps and Plans. London, Murray. 7 s. 6 d.
- Page, John Lloyd Warden, The Coasts of Devon and Lundy Island: Their Towns, Villages, Scenery, Antiquities and Legends.** XIX-444 pag. ††. \*. London, H. Cox. 7 s. 6 d.
- Roberts, A., and E. Woodall, Gossiping Guide to Wales (North Wales and Aberystwyth.) Traveller's ed. New ed., with about 50 Maps, Plans, &c., and Illustrations.** 408 pag. Oswestry, Woodall. London, Simpkin. 2 parts, ea., 2 s.; in 1 Vol., 3 s. 6 d.; popular ed., with Maps and Illusts. 362 pag. 2 parts, ea., 6 d.; in 1 Vol. 1 s.
- Salter, John H., A Guide to the River Thames, from its Source to Putney.** Together with Particulars of the Rivers Avon, Severn, Wye, Trent and Ouse, and the Principal Canals. With Maps, Illustrations, Tables of Distances, &c. 6th ed. Enlarged. 188 pag. Oxford, Alden and Co. London, Simpkin. 1 s.
- Scotland. The Sportsman's and Tourist's Guide to the Rivers, Lochs, Moors and Deer Forests of —.** Edit. by J. Watson Lyall. Summer Issue, 1895. London, Simpkin. 1 s.
- , Summer Tours in — 'by David MacBrayne's Royal Mail Steamers. New. ed. 32 pag. Glasgow, D. MacBrayne. sd., 6 d.; 1 s.
- Seaside Watering Places: A Description of Holiday Resorts on the Coasts of England and Wales, the Channel Islands and the Isle of Man, including the Gayest and the Quietest of Places.** 7th ed. 512 pag. ††. London, L. U. Gill. 2 s. 6 d.
- Smith, W. P. H., and H. C. Hart, Climbing in the British Isles.** 2, Wales and Ireland. 206 pag. ††. 9 \*. London, Longmans. 2 s. 6 d. 16.
- Speight, H., Tramps and Drives in the Craven Highlands.** Arranged for the Use of Visitors. 214 pag. ††. London, Elliot Stock. net, 2 s. 6 d.
- Spencer C., Cyclist's Road Book.** New ed. 1895. London, Grube. sd., 1 s.; 1 s. 6 d.
- Todd, George Eyre-, Scotland, Picturesque and Traditional: A Pilgrimage with Staff and Knapsack.** 320 pag. London, Cassell. 6 s.
- Tregellas, W. H., Tourist's Guide to Cornwall and the Scilly Isles.** Containing Succinct Information concerning all the Principal Places and Objects of Interest in the County. With a Map. 7th ed., Revised by H. M. Whitley. 164 pag. London, Stanford. 2 s.
- Tourist's Handy Guide to the Land of Scott and to the Border Counties.** (Paterson's.) 80 pag. Edinburgh, Menzies. London, Simpkin. 6 d.

- Tourist's Handy Guide Book to the Trossachs and to the Lakes, Glens and Towns of Central Scotland.** (Paterson's.) 82 pag. ††. Edinburgh, Menzies. London, Simpkin. 6 d.; with Coloured Map, 1 s.
- 's **Handy Guide Book to the Islands of Orkney and Shetland.** (Paterson's.) 64 pag. \*. Edinburgh, Menzies. London, Simpkin. 1 s.
- 's **Handy Guide Book to Glasgow, Clyde and Land of Burns.** (Paterson's.) **New Plan of Glasgow and Map of Clyde.** 89 pag. Edinburgh, Menzies. London, Simpkin. 6 d.
- 's **Handy Guide to Scotland.** (Paterson's.) **With New Charts and Illusts. Revised and Enlarged.** 184 pag. Edinburgh, Menzies. London, Simpkin. 1 s.
- 's **Handy Guide Book to London.** (Paterson's.) **With Maps and Illusts** 80 pag. Edinburgh, Menzies. London, Simpkin. 6 d.
- 's **Handy Guide Book to Edinburgh.** (Paterson's.) **Revised and Corrected, with a New Plan of the City, and Illusts.** 76 pag. Edinburgh, Menzies. London, Simpkin. 6 d.
- Vaughan, H. S.,** **The Way about Middlesex.** **With Map and Illusts.** (Way-about Series of Gazetteer Guides, No. 8.) **With a Comprehensive County Gazetteer.** Edit. by A. Baines. 241 pag. London, Iliffe and Son. net, 1 s.
- Ward, J.,** **Pleasant Rambles Round Derby.** **With Map, Notes for Cyclists, Notes on the Place Names of the District, the Local Botany, &c.** 2<sup>nd</sup> ed. 124 pag. Derby, Murray. London, Simpkin. net, 1 s.
- , **C. S.,** **The Isle of Wight.** **With Notes for Geologists and Cyclists.** 8 Maps and Plans by Bartholomew. (Thorough Guide Series.) 86 pag. London, Dulau. 2 s. 6 d.
- , **C. S.,** and **W. J. B. Baddeley,** **South Devon (including W. Dorset Coast from Weymouth) and South Cornwall.** **With a full Description of Dartmoor and the Scilly Isles.** 22 Maps and Plans by Bartholomew. 5<sup>th</sup> ed., Revised. (Thorough Guide Series.) 260 pag. London, Dulau. 4 s.
- Warner, H. H.,** **Holiday Tramps Through Picturesque England and Wales, with Descriptions of Blossoms, Birds and Butterflies, and the Creatures of the Shore.** **With a Preface and Appendix to each Chapter by A. Baines.** (Holiday Series, No. 1.) 313 pag. ††. Maps. London, Iliffe and Son. 1 s.
- Warrender, Margaret,** **Walks Near Edinburgh.** 2<sup>nd</sup> ed. Revised and Corrected. 200 pag. \*. Edinburgh, D. Douglas. 3 s. 6 d.
- Wilson's Illustrated Penny Pocket Guide from Glasgow to Belfast.** **With Plan of Belfast.** 7<sup>th</sup> ed. 69 pag. Glasgow, F. W. Wilson and Co. 1 d. Demy 48.

*g. Karten.*

- Bartholomew, J. G.,** **The New Reduced Ordnance Survey Map of the County of Surrey.** 1:126 720. London, W. H. Smith & Son. 2 s. mounted on cloth.
- , **J. G.,** **The Pocket Tourist's Atlas of Scotland.** **With Descriptive Gazetteer.** 20 pag. London, J. Walker. 1 s.
- , **J. G.,** **The R. Scottish Geographical Society's Atlas of Scotland.** Edinburgh, 1895. 50 s.
- , **J. G.,** **The Tourist's Pocket Atlas of England and Wales.** **With Descriptive Gazetteer.** 27 pag. London, J. Walker. 1 s.
- Oyoling Map of Twenty-five Miles round London.** **With the best Cycling Roads specially Coloured.** London, C. Smith and Son. 1 s. 6 d. Printed on Flexible Cloth, in neat Pocket Case. 2 s. 6 d.
- Flag Maps** (patented by H. Morley, Stockport): 1. **England. Geographical Lessons and „Occupation“ combined.** For the use of younger children in School Classes. Edinburgh and London, W. & A. K. Johnston. 8 d.
- : **Scotland. Geographical Lessons and „Occupations“ Combined.** For the Use of Younger Children in School Classes. **Flag Puzzle for the Home.** In Box. London, W. and A. K. Johnston. 8 d.

- Hansen, J.**, Ile de Jersey, à l'usage des touristes. Carte à l'échelle de 1 : 65 000. Dressée d'après les renseignements particuliers réunis par —. Paris, 1895, impr. lith. May et Motteroz.
- Herrich, A.**, Generalkarte v. Grossbritannien u. Irland. 1 : 500 000. 85 × 61,5 cm. Farbendruck. Glogau, 1895, C. Flemming. M. 1,50.
- Johnston's, W. and A. K.**, New „Three Miles to Inch“ Map of Scotland. 1 : 190 080. Coloured. For Tourists, Cyclists and General Reference. Sheet 6, Limits: Ballinluig on North, Peebles on South, Edinburgh on East, Dumbarton on West. Size 20 by 25 inches. In cloth case. London, 1895, W. and A. K. Johnston. 1 s. unmounted; 1 s. 6 d. mounted.
- 's, W. and A. K., Railway Map of England and Wales. Revised by the Various Companies. Also showing Canals. Size 50 by 42 inches. 1 : 520 000 or 8,2 stat. miles to an inch. Edinburgh and London, W. and A. K. Johnston. In 2 Sheets, 7 s. 6 d.; on Cloth, Rollers and Varnished, 10 s.; Cloth to Fold in Titled Cloth Case. 10 s.
- Ordnance Survey.** General Maps 1 inch scale. — County Maps. 6 inches scale. — Parish Maps. 25 inches scale. Vergl. die Ankündigung der neu erschienenen Blätter im *G. J.*, London, 1895, 6, 93, 189, 286, 406, 509, 610; 6, 103—104, 202, 297, 491, 590.
- Savory's „Eclipse“ Series of County Maps:** „Derbyshire“, and Parts of Adjoining Counties. — „Somerset“, and Parts of Adjoining Counties. — „Stafford“, and Parts of Adjoining Counties. Prepared from the Ordnance Survey. In Cloth Case, Folded. Cirencester, E. W. Savory. London, Simpkin. ea. 6 d.
- Schrader, F.**, F. Prudent et E. Anthoine, Atlas de Géographie moderne. Cartes. No. 20. Iles Britanniques. Paris, 1895, Hachette et C.

## J. Dänemark, Schweden und Norwegen.

### a. Landeskunde und Chorographie.

- Aichinger, J.**, See- und Bergfahrten in Norwegen. *Carinthia II. M. naturhist. Landesmus. f. Kärnten, Klagenfurt*, 1893, 83, 172—176, 192—198; 1894, 84, 16—24, 62—69.
- Beohhold, J. H.**, Wanderungen in Schweden und Norwegen. *Ber. über die Senckenberg. naturf. Ges. Frankfurt a. Main*, 1895, 31—46.
- Berges, Philipp**, Nordlandfahrt der „Augusta Victoria“. Skizzenblätter. Mit 26 Abbildungen nach photograph. Original-Aufnahmen v. Wilh. Berges. 84 pag. Hamburg, 1895, Verlagsanstalt u. Druckerei. M. 2.
- Boutroue, Alexandre**, En Scandinave. Notes de voyage. Le pays, ses monuments et ses habitants. *Rev. de G., Paris*, 1895, 37, 22—32, 100—109, 198—210. \*.
- Craandijk, J.**, Drie weken in Noorwegen. 4-332 pag. ††. Haarlem, De Erven Loosjes. F. 1,50. Geb. F. 1,90.
- Deecke, W.**, Skizzen aus Norrland (Nordschweden). *Globus, Braunschweig*, 1895, 67, 245—248, 266—270. ††. \*.
- Elbæk, J.**, Børnens Geografi. I. Danmark. Tildels omarbejdet af K. Byrjalsen. 104 pag. Aalborg, 1895, Klastrup v. Hjørring, Byrjalsen. 50 Øre.
- Fresenius, H.**, Norwegische Reisebilder. Vortrag. *Jahrbücher d. Nassauischen Ver. Naturk.* 1895, 48, 15—26. — 10 pag. Wiesbaden, 1895, J. F. Bergmann. M. 0,60.
- Gallois, Eugène**, Un tour en Norvège. *Annuaire Club Alpin Français*, 1895, 21, 337—373. ††.
- Gosse, H.**, Notes de Voyage en Danemark. (Extraits.) *Le Globe J. G., Genève*, 1895, 34, Procès-verbaux, 54—64.
- , H. J., Souvenirs du Danemark. (Aspect du pays — Notes archéologiques — Ornementation irlandaise.) 70 pag. ††. Genève et Bâle, Georg & Co. Fr. 5

- Grevillius, A. Y.**, Studier öfver vegetationen i vissa delar af Jemtlands och Vesternorrlands Län med hänsyn till det geologiska underlaget. *Sveriges Geologiska Undersökning Afhandlingar och uppsatser, Stockholm, 1895, Ser. C. No. 144.* 18—16 pag. 4.
- Güssfeldt, Paul**, Die Nordlandreise des Deutschen Kaiserpaars im Jahre 1894. *D. Rundschau, Berlin, 1894, 81, 355—383.*
- Guth, Jiri**, Za sluncem pólnočnm. Cesta z Christianie na mys severní a zpét. [Zu der Mitternachtsonne. Eine Reise von Christiania zum Nordkap.] 305 pag. Prag, 1895, Villmek. F. 1,80.
- Hansen, Felix**, Kopenhagen. *D. Rundschau f. G. u. Statistik, Wien, 1895, 18, 13—20.* ††.
- Henning, Ernst**, Praktiskt Geologiska Undersökningar inom Jemtlands Län. V. Studier öfver vegetationsförhållandena i Jemtland ur forstlig, agronomisk och geologisk synpunkt. *Sveriges Geologiska Undersökning. Afhandlingar och uppsatser, Stockholm, 1895, Ser. C. No. 145.* 75 pag. ††. 4.
- Hjort, Johan**, Hydrografisk-biologiske Studier over Norske Fiskerier. Udgivet efter Foranstaltning af Departementet for det Indre. 146 pag. 5 †. 10\*. Christiania, 1895, A. W. Brøggers Bogtr.
- , Johan, Hydrographic-biological Studies of the Norwegian Fisheries. *Fidenskabselskabs Skrifter. I. Math.-Naturr. Klasse, 1895, No. 9.* 146 pag. 5 †. 10\*.
- Isenburg, L.**, Im Lande der Mitternachtssonne. Reiseskizzen aus dem hohen Norden. Mit einer Ansicht des Nordkaps. III-91 pag. Bonshausen bei Bebra. Hersfeld, 1895, H. Schmidt in Komm. M. 1,40.
- Kilby, Henry**, Trips to Algeria, Holland, the North Cape, &c. 132 pag. ††. London, H. R. Allenson. 2 s. 6 d.
- Kupfer, Friedrich Heinrich**, Norwegen und seine Besiedelung. Oster-Progr. 1895 des kgl. Gymnasiums. 31 pag. Schneeberg, 1895, Druck v. C. M. Gärtner. 4.
- Laurén, P. J.**, Kort beskrifning öfver Bleking för folkskolorna. 40 pag. ††. Stockholm, 1895, Alb. Bonnier. 25 öre.
- Le Roux, Hugues**, Notes sur la Norvège. 327 pag. (Bibliothèque contemporaine.) Paris, 1895, C. Lévy. Fr. 3,50. 18.
- , Hugues, Voyage à travers la Norvège. *B. S. normande G., Rouen, 1895, 17, 355—369.*
- Lindberg, Gustav**, A tourist trip. Vermland — Dalecarlia. Venern — Siljan. Translation by Ester Dahlnén. 47 pag. \*. [Gefle, 1894.] Stockholm, Looström & K. i distr. Kr. 1.
- Löffler, E.**, Dänemark. Eine landeskundliche Skizze. *Z. f. Schul-G., Wien, 1895, 16, 129—148.*
- Manton, J. A.**, Scandinavian and Russ; or, By Way of the Baltic. 94 pag. ††. \*. London, Gay and Bird. 2 s.
- Marchi**, Excursion au Cap Nord. *B. S. G. Comm. Havre, 1895, 334—364.*
- Martel, Aline**, Traversée du glacier de Jostedal, Norvège. *Annuaire Club Alpin Français, 1895, 21, 323—336.* 2 †.
- Norway**, Yachting Cruise in —. By the Parson and the Lawyer. 180 pag. London, T. Fisher Unwin. 3 s. 6 d.
- Nyström, J. Fr.**, Handbok i Sveriges geografi. VIII-551 pag. Stockholm, 1895, C. E. Fritze. Kr. 5.
- Paillot, R.**, Voyage en Danmark (Copenhague et ses environs). *B. S. G. Lille, 1895, 23, 149—172.* ††.
- Petersen, H.**, Paa Cykle gjennen Sonderjylland. En Vejledning. 76 pag. \*. Kjøbenhavn, 1895, Kayser. Kart. Kr. 1; indb. Kr. 1,25.
- Pettersson, Wilh.**, Kortfatted beskrifning öfver Särna socken med Idre kapellag, utarbetad år 1895. 50 pag. \*. Särna, 1895, Förf. Indb. Kr. 6.
- Purkyně, C.**, Z cesty do Norska. Přírodopisný nástin. [Reise nach Norwegen. Naturhist. Bild. (M. geolog. Karte.)] Programm. 30 pag. \*. Prag, 1894.
- Richardt, C.**, Vort Land. 54 pag. ††. Kjøbenhavn, 1895, Bojesen. Standard-Udgave Kr. 2,50, indb. Kr. 4; Pragtudgave Kr. 4, indb. Kr. 7. 4.



- Roger de Bouteyre**, Russie, Finlande, Suède, Danemark. Impressions et Souvenirs. 324 pag. Nevers, 1895, Vallière. 16.
- Rosenørn-Teilmann**, J. K., Lidt om Nørholm og dens Beboere 1790—1895, smaa Optegnelser. (Trykt som Manuskript.) 32 pag. Ikke i Bogh. 4.
- Sandeman**, F., Angling Travels in Norway. With Numerous Illusts. by Pencil, Brush, and Camera, and Coloured Illusts. of Salmon Flies by the Author. 284 pag. ††. London, Chapman and Hall. 16 s.
- Schimmelmann**, Comtesse Isa, Auf Nebenwegen. Eine Rundreise durch Bohuslän u. Dalsland. 108 pag. Hamburg, 1895, W. Mauke Söhne. M. 1,60.
- Schweden**, Eine Rundfahrt mit Dampfer um und durch das südliche —. 78 pag. ††. Stockholm, 1894, Wahlström & Widstrand i komm. 50 öre.
- Sørensen**, M., Danmark Land og Folk. (Anden gennemsete og delvis omarbejdede Udgave.) 324 pag. Aalborg, 1895. Klastrup v. Hjørring, K. Byrjalsen. Kr. 2,25.
- Thye**, R., og P. Dahlberg, Danmarks Geografi. Anbefalet af Ministeriet for Kirke- og Undervisningsvæsenet til Brug ved Forberedelsen til Skolelærereksamenen. Anden Udgave. 64 pag. Kjøbenhavn, 1894, Reitzel. Indb. Kr. 1,20.
- Tiessen**, E., Reisen und Reisende in Norwegen. *Westermanns Illustr. D. Monatshefte*, Braunschweig, 1895, 78, 83—100, 167—186. ††. †.
- Trap**, Beskrivelse af Kongeriget Danmark. Tredje omarbejdede Udgave. Udgivet af V. Falbe-Hansen og H. Westergaard, redigeret af H. Weitemyer. 1. og 2. Hefte. 128 pag. 4 \*. Kjøbenhavn, 1895, Gad. Kr. 2.
- Vibe**, Johan, Topografisk - historisk beskrivelse over Buskeruds amt med enkelte vigtigere statistiske data. [Norges land og folk. V.] 336 pag. 3 \*. Kristiania, 1895, Jacob Dybwad.
- Waldenström**, Paul, Till Österland. Reseskildringar. 1.—7. häft. 224 pag. 7 †. Stockholm, 1895, A. L. Norman. För häfte 40 öre.

## b. Geodäsie.

- Zachariae**, G. C. C., Bemærkninger om Gradmaaling, dens Formaal og Opgaver. *Översigt over det K. Danske Videnskab. S. Forhandl. ... i Aaret 1894, Kjøbenhavn, 1894—95. 1—13. 3 †. \**
- , G. C. C., Præcisionsnivelementet over Lillebælt og over Limfjorden. *Översigt over det K. Danske Videnskab. S. Forhandl. ... i Aaret 1894, Kjøbenhavn, 1894—95. 253—266.*

## c. Physische Geographie.

## a. Allgemeines.

- Ostrup**, E., Undersøgelse af Diatomeerne i Støvet fra Regnen d. 3. Maj 1892. *Videnskab. M. fra den naturhist. Forening i Kjøbenhavn for Aaret 1892, Kjøbenhavn, 1893, 139—142.*
- [**Reusch**, Hans,] Die geographische Gestaltung der norwegischen Küstenebene. *Globus, Braunschweig, 1895, 67, 144. ††.*
- Ussing**, N. V., Undersøgelse af Støvet i Regnen den 3.—4. Maj 1892. (Med Bemærkninger af A. Paulsen.) *Videnskab. M. fra den naturhist. Forening i Kjøbenhavn for Aaret 1892, Kjøbenhavn, 1893, 131—138.*

## β. Geophysik.

- Carlheim - Gyllensköld**, V., Déterminations des éléments magnétiques effectuées sur quelques lacs en Suède pendant l'hiver 1889. *Bihang till K. Svenska Vetenskaps-Ak. Handlingar, Stockholm, 1895, 20, Afd. I, No. 8. 32 pag.*

- Déclinaison magnétique, Résultats des observations de — faites en 1893 et en 1894 sur la côte de Norvège, entre Christiania et Skolvær.** („*Efterretninger for Sjøfarende*“, No. 3/139, Christiania, mars 1895.) *A. hydrographiques, Paris*, 1895, (2) 17, 95.
- Rosén, P. G.**, Untersuchungen über die Schwere in der Grube Sala im Jahre 1890. *Bihang till K. Svenska Vetenskaps-Ak. Handlingar, Stockholm*, 1895, 20, Afd. I, No. 7. 34 pag.
- Schiötz, O. E.**, Resultate der im Sommer 1894 in dem südlichsten Theile Norwegens ausgeführten Pendelbeobachtungen. *Skrifter udgivne af Videnskabs-selskabet i Christiania 1895, I. Math.-naturvidensk. Kl., Kristiania*, 1895, No. 4. 16 pag.
- Solander, E.**, Die magnetische Inklination in Upsala und Stockholm. *Nova Acta Regiae Soc. Scient. Upsaliensis*, 1891, (3) 14. 15 pag.

## y. Klimatologie.

- Mohn, H.**, Klima-Tabeller for Norge. I. Luftens Temperatur. *Skrifter udgivne af Videnskabselskabet i Christiania 1895, I. Math.-naturvidensk. Kl., Kristiania*, 1895, No. 10. 27 pag.
- , H., et H. H. **Hildebrandsson**, Les orages dans la Péninsule Scandinave. *Nova Acta Regiae Soc. Scient. Upsaliensis*, 1891, (3) 14. 55 pag. 12 †.
- Willaume-Jantzen, V.**, Nogle klimatologiske Middeltal m. m. for Danmark. *Meteorologisk Aarbog for 1892. Udgivet af det danske meteorologiske Institut, København*, I. Del, VII—VIII. 6 Tabeller. 9\*. [In dän. u. französ. Spr.]

## j. Gebirgskunde.

- Andersson, Gunnar**, Norrländska elfdalsafgringarnes bildningssätt och ålder. *Geol. Fören. Stockholm Förhandlingar*, 1895, 17, 496—506.
- , J. G., Om Öländska raukar. *Bihang till K. Svenska Vetenskaps-Ak. Handlingar, Stockholm*, 1895, Afd. II, No. 4. 25 pag. ††. †.
- Blomberg, Albert**, Praktiskt Geologiska Undersökningar inom Gefleborgs Län med bidrag af länets landsting och hushållningssällskap utförda genom Sveriges Geologiska Undersökning åren 1889—1893. *Sveriges Geologiska Undersökning. Afhandlingar och uppsatser, Stockholm*, 1895, Ser. C. No. 152. ††. †. 7\*. 4.
- Boulger, G. S.**, Geological Notes of a Journey round the Coast of Norway and into Northern Russia. (Abstract.) *Quarterly J. Geol. S. of London*, 1895, 51, 494—495. — *The London, Edinburgh, and Dublin Philos. Mag. a. J. of sc., London*, 1895, (5) 40, 317.
- Brøgger, W. C.**, Die Eruptivgesteine des Kristianiagebietes. II. Die Eruptionsfolge der triadischen Eruptivgesteine bei Predazzo in Südtirol. *Skrifter udgivne af Videnskabselskabet i Christiania 1895, I. Math.-naturvidensk. Kl. Kristiania*, 1895, No. 7. 183 pag. ††.
- Förteckning** öfver Skandinavisk eller skandinaviska förhållanden rörande geologisk, mineralogisk och paleontologisk litteratur 1894. *Geol. Fören. Stockholm Förhandlingar*, 1895, 17, 644—650.
- Helland, Amund**, Jordbunden i Jarlsberg og Larviks amt. (*Norges geologiske Undersøgelse* No. 16.) Christiania, 1894, i komm. hos H. Aschehoug & Co. Kr. 1.
- , Amund, Jordbunden i Romsdals amt. Første del: Den almindelige del og herrederne i Søndmør. — Anden del: Herrederne i Romsdalen og Nordmør. (*Norges geologiske Undersøgelse* No. 18 u. 19.) CCL-208 pag. u. pag. 209—625. Christiania, 1895, i komm. hos H. Aschehoug & Co. à Kr. 1.
- , Amund, og Helge **Steen**, Lurfaldet i Guldalen i 1345. *Arch. for Math. og Naturvidenskab, Kristiania*, 1895, 17, No. 6. 48 pag. \* 1: 100 000.
- Hillman, Adolfo**, Notas sobre la región minera del N. de Suecia. *B. S. G. Madrid*, 1895, 37, 192—196.

- Högbom, A. G.**, Geologisk beskrifning öfver Jemtlands-Län. IV. *Sveriges Geologiska Undersökning. Afhandlingar och uppsatser, Stockholm, 1894, Ser. C. No. 140.* 107 pag. †.
- , A. G., Om elflaflingrar och nivåförändringar i Norrland. *Geol. Fören. Stockholm Förhandlingar, 1895, 17, 485—495.*
- , A. G., Om några genombrottsdalar i vårt lands sydliga fjälltrakter. *Ymer, Stockholm, 1895, 15, 195—210.* ††.
- , A. G., Ueber das Nephelinsyenitgebiet auf der Insel Alnö. *Geol. Fören. Stockholm Förhandlingar, 1895, 17, 100—158, 214—256.* ††. †. 2\* 1: 40 000, 1: 280 000. [Mit schwed. Resumé.]
- Holst, N. O.**, Har det funnits mera än en istid i Sverige. *Sveriges Geologiska Undersökning. Afhandlingar och uppsatser, Stockholm, 1895, Ser. C. No. 151.* 56 pag.
- Kellgren, A. G.**, Praktiskt geologiska undersökningar inom Hallands Län med bidrag af länets hushållingssällskap utförda genom Sveriges Geologiska Undersökning. III. Praktiskt botanisk och geologisk beskrifning af de s. k. Ryorna i sydöstra Halland. *Sveriges Geologiska Undersökning. Afhandlingar och uppsatser, Stockholm, 1895, Ser. C. No. 157.* 15 pag.
- Nissedalens jernmalmförkomst** (i Thelemarken). Med „Résumé in deutscher Sprache“. (*Norges geologiske Undersøgelse No. 17.*) Christiania, i komm. hos H. Aschehoug & Co. Kr. 0,50.
- Nordenskjöld, Otto**, Om Bossmo grufvors geologi. *Geol. Fören. Stockholm Förhandlingar, 1895, 17, 523—542.* †. 2\*.
- Norwegens Mineralreichthum.** *Berg- u. Huettenmaennische Ztg., Leipzig, 1895, 54, 105—106.*
- Rekstad, J.**, Braebævægelsen i Gudbrandsdalen mod slutningen af istiden. *Arch. for Math. og Naturvidenskab, Kristiania, 1895, 17, No. 9.* 15 pag. †. \* 1: 200 000.
- Rensoh, Hans**, Die geologische Landesuntersuchung Norwegens. *Z. f. praktische Geologie, Berlin, 1894, 113—116.* 2\*.
- , Hans, Earthquake in Norway. *Nature, London and New York, 1895, 51, 390—391.*
- , Hans, Jederen. *G. Z., Leipzig, 1895, 1, 697.*
- , Hans, Jordskjælv i Norge. Tre afhandlingar. Med „An English Summary of Contents“. *Forhandl. i Videnskabs Selskabet i Christiania Aar 1895, Christiania, 1895, No. 10.* 79 pag.
- Sjögren, Hj.**, Nya bidrag till Sulitelma-kisernas geologi. Redogörelse för undersökningarne sommaren 1894. *Geol. Fören. Stockholm Förhandlingar, 1895, 17, 189—210.* 6 †. \* 1: 100 000.
- Svedmark, E.**, Orsa Finmarks geologi. *Geol. Fören. Stockholm Förhandlingar, 1895, 17, 161—188, 260—266.* \* 1: 250 000.
- Svenonius, Fredr.**, Forskningsresor i Kvikkjokks fjälltrakter åren 1892 och 1893 med särskild hänsyn till apatitförekomster. Aftryck af underdåniga berättelser till Kongl. Maj:t. *Sveriges Geologiska Undersökning. Afhandlingar och uppsatser, Ser. C. No. 146.* 36 pag. \* 1: 200 000. Stockholm, 1895, K. L. Beckmans Bogtr. 75 ore.
- , Fredr., Nasafjälls zink- och silfvergrufvor i Norrbottens Län. *Sveriges Geologiska Undersökning. Afhandlingar och uppsatser, Stockholm, 1895, Ser. C. No. 154.* 28 pag. 2\* 1: 5000, 1: 325 000. — *Geol. Fören. Stockholm Förhandlingar, 1895, 17, 427—452.* ††. 2\* 1: 5000, 1: 325 000.
- Vogt, J. H. L.**, Ueber die Kieslagerstätten vom Typus Rörös, Vignäs, Sulitelma in Norwegen und Rammelsberg in Deutschland. *Z. f. praktische Geologie, Berlin, 1894, 41—50, 117—134, 173—181.* ††. \*.

## f. Hydrographie.

- Nordenskjöld, Otto**, Om sjöarne Övre Vand och Nedre Vand mellan Saltenfjorden och Sulitelma. *Geol. Fören. Stockholm Förhandlingar, 1895, 17, 511—522.* \*.

- Nordenskiöld**, Sur une nouvelle espèce de puits dans les roches granitiques de la Suède. (*C. R. Ac. Sc., Paris*, 1895, 120, (857)—(859).
- Oyen**, Peter Annæus, Nogle iagttagelser med hensyn til vandtemperaturen i Jötunheimens elve og indløber. *Arch. for Math. og Naturvidenskaber, Kristiania*, 1895, 17, No. 10. 10 pag.
- Witt**, H., och **G. Lundell**, Några hydrografiska iagttagelser i Mälaren och Saltjön under Februari och Mars 1895. *Bihang till K. Svenska Vetenskaps-Ak. Handlingar, Stockholm*, 1895, 21, Afd. II, No. 7. 18 pag. 2 †.

## d. Biologische Geographie.

- Blomberg**, O. G., Bidrag till kännedomen om lafvarnas utbredning m. m. i Skandinavien. *Botaniska Notiser, Lund*, 1895, 89—106.
- Collett**, Robert, Mindre Meddelelser vedrørende Norges Fuglefauna i Aarene 1881—1892. *N. Mag. for Naturvidenskaberne, Christiania*, 1893—94, 35, 1—387.
- Dahl**, Ove, Plantegeografiske undersøgelser i det indre af Romsdals amt med tilstødende fjeldtrakter II. (Reiseindberetning til det kgl. norske videnskabers selskab for sommeren 1893.) *Det K. Norske Videnskabers S. Skrifter* 1894, *Trondhjem*, 1895, 1—28.
- , Ove, Plantegeografiske undersøgelser i ydre Sømdmøre. *Forhandlinger Vidensk.-S. Christiania*, 1894, No. 11. 44 pag.
- Duppa-Crotch**, W., The Migrations of the Lemmings. *Nature, London and New York*, 1895, 52, 149.
- Dusén**, P., Bryologiska notiser från Östergötland. *Botaniska Notiser, Lund*, 1895, 43—56.
- Ellingsen**, Edv., Norske Opiliones. Lidt om deres geografiske Udbredelse. *Det K. Norske Videnskabers S. Skrifter* 1894, *Trondhjem*, 1895, 213—214.
- Fries**, Th. M., Människans inflytande på vårt lands vegetation. Föredrag vid öppnandet af sommarkurserna i Upsala 1895. 21 pag. (Föreningen Heimdals folkskrifter No. 25.) *Stockholm*, 1895, F. & G. Beijer. 20 öre.
- Furö**, J., Vogelleben in Nordland. Aus dem Norwegischen von M. Langfeldt. *Aus allen Weltteilen, Leipzig*, 1895, 20, 509—514.
- Kindberg**, N. C., Bidrag till Skandinaviens bryogeografi. *Botaniska Notiser, Lund*, 1895, 25—28.
- Krok**, Th. O. B. N., Svensk botanisk literatur 1894. *Botaniska Notiser, Lund*, 1895, 219—230.
- Lemming**, The Migrations of the —. [Nach R. Collett.] *Nature, London and New York*, 1895, 52, 64—65.
- Matsson**, L. P. R., Botaniska reseanteckningar från Gotland, Öland och Småland 1893 och 1894. *Bihang till K. Svenska Vetenskaps-Ak. Handlingar, Stockholm*, 1895, 21, Afd. III, No. 8. 68 pag.
- Norman**, J. M., Norges arktiske flora. II. Oversigtlig fremstilling af karplanternes udbredning, forhold til omgivelserne m. m. 1:ste halvdel. 445 pag. *Kristiania*, 1895.
- Nyman**, Erik, Beiträge zur Moosflora Süd-Norwegens. *Botan. Centralblatt, Cassel*, 1895, 63, 43—46.
- , E., Vegetationsbilder från Lappland. *Botaniska Notiser, Lund*, 1895, 1—12.
- Svensson**, N. A., Om den fanerogama och kärlkryptogama vegetationen kring Kaitumsjöarne i Lule Lappmark. *Bihang till K. Svenska Vetenskaps-Ak. Handlingar, Stockholm*, 1895, 21, Afd. III, No. 1. 46 pag. ††. \* 1:400 ooo.

## e. Anthropogeographie.

- Arboe**, C. O. E., Fortsatte Bidrag til Nordmændenes Anthropologi. III. Stavanger Amt. *Skrifter udgivne af Videnskabselskabet i Christiania*, 1895, I. *Math.-naturvidensk. Kl. Kristiania*, 1895, No. 6. 72 pag. 3 †.

- Furö, J.**, Die drei Nationalitäten in Finmarken. Aus dem Norwegischen von M. Langfeldt. *Aus allen Welttheilen, Leipzig*, 1895, 26, 297—304.
- Montelius, Oscar**, Les Temps préhistoriques en Suède et dans les autres pays scandinaves. Ouvrage traduit par Salomon Reinach. VI-354 pag. ††. 20 †. \* Paris, 1895, Leroux.
- Wiklund, K. B.**, Nationaliteterna i Norrland. Litet historia och några framtidsvyer. *Nord. Ts.*, 1895, 5, 369—386.
- , K. B., Om Kvänerna och deras nationalitet. *Arkiv för Nordisk Filologi*, N. F. 8., 103—117.

- Bellet, Daniel**, Copenhague et son nouveau port franc. *A. de G., Paris*, 1895, 5, 105—108.
- , Daniel, Le nouveau port du Copenhague. *La Nature, Paris*, 1895, 23, II, 307—308. ††.
- Brons, Bernhard**, Die Lofotensfischerei. *Marine-Rundschau, Berlin*, 1895, 6, 203—215.
- Eisenbahnen**, Die skandinavischen —. *Arch. f. Post u. Telegraphie, Berlin*, 1895, 23, 726—727.
- König, Clemens**, Der Dorschfang auf den Lofoten im Jahre 1893. *S.-Ber. u. Abh. Naturw. Ges. Isis in Dresden*, 1895, Abh., 3—19.
- Leuchs, Herman**, Adressbuch aller Länder der Erde, der Kaufleute, Fabrikanten, Gewerbetreibenden, Gutsbesitzer etc., zugleich Handelsgeographie, Produkten- u. Fabrikaten-Bezugsangabe in 43 Bdn. Bd. 23. Schweden, Norwegen u. Dänemark. 8. Ausg. 1895. 592—390 pag. Nürnberg, 1895, C. Leuchs & Co. M. 20.
- Sohanche, Herman**, Le commerce de Bordeaux avec la Norvège. *B. S. G. Comm. Bordeaux*, 1895, (2) 18, 513—518.

#### f. Historische Geographie.

- Hansen, R.**, Zur Geschichte der Besiedelung Dänemarks aus den Ortsnamen. *Globus, Braunschweig*, 1895, 68, 239—241.
- Holland, Amund, og Helge Steen**, Leraaldet i Guldalen i 1345. *Arch. for Math. og Naturvidenskab, Kristiania*, 1895, 17, No. 6. 48 pag. \* 1: 100 000.
- Kjöllerström, P. A.**, Svensk namnbok. Dopnamn, ättenamn, ortnamn. 177 pag. Ulricehamn, 1895, S. M. Kjöllerström. Kr. 1,50.
- Nielsen, O.**, Historisk-topografiske Efterretninger om Hjerm og Ginding Herreder. 1.—8. Hefte. Kjøbenhavn, 1895, Wroblewski.
- Skarstedt, C. W.**, Phoenician Colonization in Scandinavia. *Imperial a. Asiatic Quarterly Rev. u. Oriental and Col. Record, Woking*, 1895, N. Series, 10, 400—417.
- Steenstrup, Johannes C.-H.-R.**, Quelques études sur l'histoire de nos villages et de la colonisation du Danemark. *Översigt over det K. Danske Videnskab. S. Forhandl. . . i Aaret 1894, København*, 1894—95, 267—302.
- Wiklund, K. B.**, Några ord om skrifningen af lapska ortnamn. 15 pag. [Aus: „Svenska Turistföreningens Årsskrift“ 1895.] Stockholm, 1895.

#### g. Reiseführer.

- Baedeker, K.**, Norway, Sweden and Denmark. 6. ed. LXXIX-410 pag. and grammar 42 pag. 28 \*. 16 plans. 3 panoramas. Leipzig, 1895, K. Baedeker. Geb. M. 10. <sup>12.</sup>
- Helsingør og Egnen nordpaa.** (Illustrerede Rejsebøger No. 3.) 14 pag. ††. \* Kjøbenhavn, 1895, Hagerup. 60 øre.
- og Egnen sydpaa. (Illustrerede Rejsebøger No. 4.) 18 pag. ††. \* Kjøbenhavn, 1895, Hagerup. 60 øre.
- Kullen og Omegn.** (Illustrerede Rejsebøger Nr. 5.) 14 pag. ††. \* Kjøbenhavn, 1895, Hagerup. 60 øre.

- Lindberg, Gustav**, Auf der Touristenfahrt, Värmland—Dalarne. Vänern—Siljan. Uebersetzung durch Schwedisches Fremden-Bureau in Stockholm. 48 pag. \*. [Gefle, 1894.] Stockholm, Looström & K. i distr. Kr. 1.
- Rølse- og Turist-Haandbog i Sommeren 1895.** (Tildels nyt Titeloilag.) 72 pag. Kjøbenhavn, 1895, O. Prime. 50 øre.
- Schweden**, Eine Rundfahrt mit Dampfer um u. durch das südliche —. (Wegweiser des schwedischen Touristenvereins. Nr. 9.) 78 pag. ††. Stockholm. Leipzig, 1895, K. F. Koehler's Barsort. in Komm. M. 0,50.
- Søelig's Führer** durch Kopenhagen. Touristen-Führer durch Dänemark, nebst Touren durch Schweden u. Norwegen. 7. Aufl. Hamburg, 1895, Verlagsanstalt u. Druckerei. In Ledertuch Kart. M. 2.
- Suède**. Quelques renseignements pour les touristes visitant le pays du soleil de minuit. 64 pag. ††. Stockholm, 1895, Wahlström & Widstrand i komm. 50 øre.
- Svendborg og Omegn.** (Illustrerede Rejsebøger Nr. 6.) 14 pag. ††. \*. Kjøbenhavn, 1895, Hagerup. 60 øre.

#### h. Karten.

- Bandak-Nordsjø-Skiens Kanalerne.** 1 : 100 000. [Christiania, 1894, Central-officinet for lith. Arb.]
- Dahlberg, P.**, Ovelseskort til Udfyldning eller Udklipning og Sammenlægning. Danmark. 1 : 742 000. 1 Blad. Kjøbenhavn, 1895, Reitzel. 20 øre.
- Danmark**, Generalstabens Kort over — i 1 : 100 000, i Farvetryk. Stevns Klint. Kjøbenhavn, 1895, Gad. 40 øre.
- Fredrikshalds Turiststrøg:** Tistedalen Dalsland-Oieren. Kart og Reiseruter m. m. [1894.]
- Fuglsang, B.**, Kirkehistorisk Atlas over Oldtid og Middelalder i 4 Kort. (ca. Aar 50 til Reformationen. Udgivet med Understøttelse fra Ministeriet for Kirke- og Undervisningsvæsenet. 8 pag. 4 \*. Kjøbenhavn, 1895, Erslev. Kr. 2.
- Hall, E.**, Karta öfver Sverige för velocipedryttare under medverken af Sveriges mest framstående velocipedryttare utgifven. Bladet B. 1 : 500 000. Stockholm, 1895, Samson & Wallin. Kr. 2,50, uppfodrad Kr. 3,50.
- Hassing, P.**, og H. Olemmøsen, Faxe. Korsør. Sort. Kjøbenhavn, 1895, Gad. à 50 øre.
- Hoffensberg, J.**, Kort over Fyen og Langeland udgivet af J. Hoffensberg. 1 : 320 000. (Nyt Oplag.) Kjøbenhavn, 1895, E. Jespersen. I Lommeformat 50 øre.
- Holbæk Amt**, Kort over Landeveje og ikke private Veje in —. 1 : 100 000. 4 Blade. Holbæk, 1895, Henningsen. 2 Kr. opklb. i Lommeformat Kr. 4, med Stokke Kr. 4,25.
- Jernbaner**, Kart over — i Norge, Sverige og Danmark. 9. Opl. Kristiania, 1894, litografiske Aktiebolag.
- Jylland**, Generalstabens Atlasblade over — i 1 : 40 000. Bl. Asaa. Sort 85 øre, kolor. Kr. 1. — Bl. Dronninglund. — Bl. Hals. Sort à Kr. 1,65, kolor. à Kr. 2. Kjøbenhavn, 1895, Gad.
- , Kart over Plantager, Moser og Vandings-Enge samt Højdeforholdene i — den 1. Januar 1894. Hedeselskabet. 50 øre.
- Kinneulle**, Karta öfver — och dess omgifning. Utarbetning till vägledning för turister. Stockholm, 1895, Wahlström & Widstrand i distr. 50 øre.
- Limfjord**, Chenaux du — (presqu'île du Jutland). No. 4843. Paris, 1895, Service hydrographique.
- Maalebordsblade**, Generalstabens — i 1 : 20 000 i Farvetryk. Bl. d—fIII, gII—IV, hII—V, iII—VII, jII—VIII, kII—IX, lII—IX, mIII—VIII, nIV—VII, o—q V—VI. (55 Blade over Sydsjælland, Møen og den nordlige Halvdelen af Falster.) Kjøbenhavn, 1895, Gad. à 75 øre.

- Norge**, Telegrafkart over — 1894. [Kristiania, 1894.] lith. Aktiebolag.
- , Topografisk Kart over kongeriget —. Udg. af Norges geografiske opmaaling. 1 : 100 000. C 2. Oksø. — D 1. Mandal. — I 18. Velfjorden. — Z 7. Eidfjeld (Mulkavarre). — Æ 6. Svanvik. — Æ 7. Gravefos (Jordeguaikka). [Kristiania], 1894.
- Norrbottnens läns** kartverk. 1 : 200 000. Bladet nr. 36. Boden. — 43. Jörn (Boksele). Stockholm, 1895, Generalstabens litogr. anstalt. à Kr. 1.
- Orum**, H. P., Medicinalkort over Danmark med Fortegnelse over Landets Inddeling i Fysikater og Lægedistrikter, Embedslæger (militære og civile), praktiserende Læger, Sygehuse og Apotheker samt Folkemængden i hvert af Landets Sogne udarbejdet af den alm. danske Lægeforenings Bureau ved —. 66 pag. \*. Kjøbenhavn, 1895, Aamodt. Kr. 2,75. 4.
- Oversigtskart** i 1 : 1 600 000 til topografisk kart over kongeriget Norge i 1 : 100 000, nordlige del (gradafdelingskarterne). [Kristiania], Aar 1894.
- i 1 : 2 000 000 til topografisk kart over kongeriget Norge i 1 : 100 000, sydlige del (rektangelkarterne). Udg. af den geografiske opmaaling. [Kristiania], 1893 [à jour 1894].
- i 1 : 2 000 000 over Generalkarter i Målestok 1 : 400 000 og Amtskarter i 1 : 200 000. [Kristiania], 1894.
- i 1 : 2 400 000 over de af Norges geografiske opmaaling udgivne kystkarter, samt over dyblodningens fremskridt til 1894. [Kristiania, 1894.]
- Plan** af turistleden Ångermanelfven — Indsøelfven. 1 blad. Sundsvall, 1895, J. Sunesson. Uppfodrad Kr. 1.
- Ræder**, N., Hjulturistkart over det sydlige Norge i 1 : 1 200 000. Udarbejdet for Norsk Hjulturist-Forening. [Kristiania], 1894.
- Randers**, Kristofer, Reisekart over Søndmøre med Omgivelser. Udg. af Aalesund-Søndmøre Turistforening ved ... 1894. 1 : 250 000. Fotolithograferet. [Kristiania, 1894], Aktiebolag.
- [**Sætren**, G.,] Kart over Værdalen med Angivelse af Skredet den 19 de Mai 1893. 1 : 200 000. [Kristiania, 1894], Centralofficinet for lith. Arb.
- Sjælland**, Dansk Cycle-Rings Kort over —. 3die Oplag. Kjøbenhavn, 1895, Hagerup. Kr. 1.
- Södertälge**, Stockholm, Strengnäs, Mariefred, Trosa. 1 kartblad i litografiskt öfvertryck. 1 : 100 000. Södertälge, 1895, Axel Lundmark. Kr. 1.
- Steen**, Helge, Kart over Norge. [Paa samme Blad: Kristiania.] 1 : 24 000. [Kristiania, 1894], Centralofficinet for lith. Arb.
- , Helge, Kristiania—Bergen over Bændak-Nordsjø-Kanal, Haukelid, Roldal og Odda. 1 : 1 200 000. [Kristiania, 1894], Centralofficinet for lith. Arb.
- Stockholm**, Trakten omkring — i 9 blad. Utg. af Topografiska corpsen. Blad ns. 3, 6 och 9. Stockholm, 1895, litogr. anstalt. För blad Kr. 1, färglagdt Kr. 1,25.
- Sverige**. Generalstabens Karta öfver —. Bladet 62. Åmål. Stockholm, 1895, Generalstabens litogr. anstalt. Kr. 2,50. I öfvertryck. 50 öre.
- , Generalstabens Karta öfver —. Stockholm—Waxholm (Stockholms skärgård). Stockholm, 1895, Generalstabens litogr. anstalt. I clothpermar Kr. 1.
- Telefonforening**, Hamar —. Kart over det med Hamar forbundne Telefonnet. 1 : 800 000. [Kristiania, 1894], Centralofficinet for lith. Arb.
- Telefonselskab**, Christiania —. Kart over de med Christiania forbundne Telefonnet. 1 : 500 000. [Kristiania, 1894], lith. Aktiebolag.
- Trollhättan**, Karta öfver — med vägvisare, utgifven af Trollhättans turistkommitté. 16 pag. text (svensk, tysk, fransk eller engelsk). 1 kartblad. Trollhättan, 1895, Eduard Peterssons bokh. i distr. Kr. 1.

## K. Russland.

## a. Landeskunde und Chorographie.

- Åland**, Boken om —. En fingervisning för badgäster och turister. 51 pag. \*.  
 Mariehamn, 1895, C. A. Furstenborg. M. 3.
- Auren**, P. W., Uleåborgs län. Första delen. Anteckningar om Utsjoki, Enare och Sodankylä. Resedagboksanteckningar i länet samt under 12 års tjänstgöring i Lappmarken. 206-II pag. Uleåborg, 1894, Förf. M. 3.
- Baischeff**, M., Derewnja Sijantschurina Orsskago ujesda Orenburgskoj gubernii [Das Dorf Sijantschurina, Bezirk Orsk. Gouv. Orenburg.] *Isv. orenburgskago otdela Imp. Russ. G. Ob., Orenburg*, 1895. 38 pag.
- Balcam**, E., Promenades en Russie. VIII-216 pag. ††. Paris, 1895, Delagrave.
- Bauer**, Erwin, Auf dem Saima-See und in West-Finland. *Wiss. Beilage der Leipziger Ztg.*, 1895, No. 147, 149.
- Beketov**, B., Le gouvernement de Woronéje sous le point de vue économique. *C.-R. à la S. de l'économie rurale de Moscou*, 1894, 1—145. [In russ. Spr.]
- Belza**, Stanislaw, W kraju tysiąca jezior. [Im Lande der tausend Seen — Finnland]. *Wędrowiec, Warschau*, 33, No. 11—34. ††.
- Bigelow**, Poultney, The Borderland of Czar and Kaiser. Notes from Both Sides of the Russian Frontier. 336 pag. London, Gay and Bird. net, 7 s. 6 d.
- Ohandos**, Raphael, La Finlande, d'après un livre récent. *Rev. sc., Paris*, 1895, (4) 3, 268—272.
- Dokutschajew**, W. W., Trudy ekspedicii, ssnarżajennoj lessnym Departamentom, pod rukowodstwom prof. Dokutschajewa. Ss at lassom kart i tscherteżej. Kratpoje ssoderżanije trudow. [Arbeiten der Expedition, ausgerüstet vom Forst-departement, unter Leitung d. Prof. Dokutschajew. Nebst Atlas von Karten u. Zeichnungen. Kurzer Inhalt der Arbeiten.] Auszug aus „*Isv. Ministerstwa Semledelija i gossudarstwennych Imuschtschestw.*“ 1895.
- Finlandsskitch**, O kartach — schcher. [Ueber die Karten der Finnländischen Schären.] *Russ. Snulochodstwo*, 1895, Februar, No. 155.
- Finnland**, Das Grossfürstenthum —. *Arch. f. Post u. Telegraphie, Berlin*, 1895, 23, 618—628, 655—663.
- Föhring**, Reiseschilderungen aus Finnland. *M. G. Ges. Hamburg* 1891—92. *Hamburg*, 1895, 328—332.
- Forsström**, O. A., Bilder ur lifvet i den karelska gränsmarken. Öfvers. från finskan. (Folkupplysningssällskapets Skrifter, No. 91.) 157 pag. Helsingfors, 1895, Folkuppl. skpt. M. 1,50. 12.
- , O. A., Kuvia Raja-Karjalasta. [Schilderungen aus Ost-Karelen.] 172 pag. Helsingfors, 1895, Finn. Volksaufkl. Ges. M. 1,50.
- Futterer**, Karl, Bergtouren im Süd-Ural und die Besteigung des Jaman Tau. *Aus allen Weltteilen, Leipzig*, 1895, 26, 355—362, 409—420. ††.
- , The Southern Urals: Results of Recent Journeys. *G. J., London*, 1895, 6, 181—183.
- Gross**, Fr. Wilhelm, Die klimatischen und physikalischen Einflüsse auf die häufigen Notstände der europäisch-asiatischen Grenzländer. *Gaea, Leipzig*, 1895, 31, 78—86.
- Guitton**, Louis, Le réveil de la nationalité finlandaise. *B. S. G. Comm. Harre*, 1895, 24—32.
- Hapgood**, Isabel Florence, Russian rambles. 11-369 pag. Boston, 1895, Houghton, Mifflin & Co. cl., \$ 1,50. 12.
- Inha**, I. K., Finland i bilder. — La Finlande pittoresque. 1. häftet. 16 pag. text på sex språk och 16 bl. Helsingfors, 1895, Wentzel Hagelstam och Uno Wasastjerna. M. 2,25. 4.
- Karelju**, Geografitschesskaja sstudenteschesskaja eksskurssija w Russkuj —. [Geographische studentische Excursion ins russische Kareljen.] *Isv. Imp. Russ. G. Ob.*, 31, 2, 187—189.



- Kihlman, A. Osw.**, Ueber einen Besuch auf den Solowetski-Inseln. *Botan. Centralblatt, Cassel*, 1895, 61, 212—214.
- Kilka słowo Kurlandyi.** [Einiges über Kurland.] *Przeegl. Wzeczpolski, Lemberg*, 1, 199—202.
- Korotnew, A.**, Eksskursija w Krym wessnoju 1893 g. (Peschtschery Katschi-Kalena i Tscherkess-kermena). [Exkursion in die Krim im Frühling 1893. (Die Höhlen Katschi-kalena und Tscherkesskermena)]. *Kijewskija Uniwersi-tetskija Izw.*, 1895, No. 5. ††.
- Logras, Jules**, Au pays russe. VII-366 pag. Paris, 1895, Colin et Ce. 18.
- Lindén, John**, Ueber eine von ihm in Enontekis-Lappmark 1889 vorgenommene Reise. *Botan. Centralblatt, Cassel*, 1895, 61, 218—221.
- Manton, J. A.**, Scandinavian and Russ; or, Bay Way of the Baltic. 94 pag. ††. \*. London, Gay and Bird. 2 s.
- Nikolski, D.**, Is pojesdki k lessnym baschkiram. [Aus einer Reise zu den Wald-baschkiren.] *Senlewedeniye*, 1895, IV, 47—64.
- Olsson, P. Hj.**, Aland. Illustrerad landskapsbeskrifning. 113 pag. ††. 11 †. \*. Helsingfors, 1895, Wentzel Hagelstam. M. 1,90.
- Pérez-Henrique, J.**, Deux mois en Russie. *B. S. G. Comm. Bordeaux*, 1895, (2) 18, 338—347.
- Platnitzky, P.**, Comptes-rendu préliminaire sur une excursion à Kriwoy-Rog (gouv. Kherson) en 1893. *Trav. S. Nat. Kharkov*, 1895, 28, 135—142. [In russ. Spr.]
- Podrewsky, N.**, Voyage à l'Oural du Nord en 1892. 211 pag. \*. Moscou, 1895. [In russ. Spr.]
- Ramann, E.**, Über die Ergebnisse seiner Reise durch Finnisch-Lappland. *V. Ges. E. Berlin*, 1895, 22, 631—632.
- Roger de Bouteyre**, Russie, Finlande, Suède, Danemark. Impressions et Souvenirs. 324 pag. Nevers, 1895, Vallière. 16.
- Ronchetti, E.**, Dalla Russia alla Siberia. *G. per Tutti, Milano*, 1895, No. 4.
- Sauvalre, A.**, Le bassin du Donetz. *B. Union G. du Nord de la France, Douai*, 16, 391—397.
- Schperk, F.**, Otscherki Asstrachansskago kraja. [Umriss d. Gegend von Astrachan.] *Sap. Imp. Russ. g. ob., po obschtschej geografii Petersburg*, 27, 439 pag. 24 †.
- Sergueëv, S.**, Sur les cavernes le long de la rivière Jaïwa et ses affluents dans le district de Solikamsk, gouvernement de Perm. „Permuky Kraj“. *Recueil des nouvelles sur le gouvernement de Perm. Édition du Com. Statist. du gouv. de Perm*, 1895, 3, 17—50. \*. [In russ. Spr.]
- Soudak, Louis de**, Les résidences impécales en Crimée. *Le Tour du Monde, Paris*, 1895, N. Série, 1, 9—12, 21—24. ††.
- , Louis de, Voyage aux villes mortes de Crimée. *Le Tour du Monde, Paris*, 1895, N. Série, 1, 153—156, 165—168, 177—180, 189—192. ††.
- Sskokowski, W. W.**, O ssojedinenii kanalom ssystem rr. Petschora i Ss. Dwiny. [Ueber die Vereinigung der Gebiete der Flüsse Petschora und Nord-Dwina durch einen Kanal.] *Icsnoy Žurnal*, 1895, 25, 3.
- Stieren, Adolf**, Die Insel Solowetzki im Weissen Meere und ihre biologische Station. *S.-Ber. Naturforscher-Ges. Jurjew (Dorpat)*, 1894, 10, 255—297.
- Syrkin, N.**, Russland im Norden. *Aus allen Welttheilen, Leipzig*, 1895, 26, 169—174.
- Tiurean, K.**, Das russische Ufer des schwarzen Meeres. *Handls amtörey, Wien*, 1895, 9, 13—17, 78—80, 146—149, 188—192, 198—201, 232—234, 264—271, 294—297, 375—377. [In armen. Spr.]
- Travaux géographiques**, Exposé des — exécutés en Finlande jus'quen 1895. Communication faite au sixième congrès international de géographie, à Londres, 1895, par la Société de géographie de Finlande. 154 pag. Helsingfors, 1895, Sällskapet f. Finlands geografi. M. 3.
- Wojejkow, A.**, Pojesdka po Rossii letom 1894 goda. [Eine Fahrt in Russland im Sommer 1894.] *Meteorologitschesskij Wessnik*, 1895, N. 1, 2, 3.

- Wood, Evelyn, The Crimea in 1854 and 1894. Part IV--V. *Fortnightly Rec., London*, 1895, N. Ser. 57, 101—122, 285—310. 4\*.  
 —, E., The Crimea in 1854 and 1894. 412 pag. ††. Plans. London, Chapman and Hall. 16 s.

### b. Geodäsie.

- Brzesitzki**, Gypssometrischesskija nabljudenija sa wremja pojedki w Ruschan w Awguste 1893 goda. [Hypsometrische Beobachtungen während d. Reise in Ruschan im August 1893.] *Sap. wojenno-topografitschesskago otdela glawnago Schtaba, Petersburg*, 52, II, 217—218.
- Finlands kartverk**, Utlåtande öfver komiténs för revision af Finlands kartverk underdåniga betänkande. Afgifvet af ett af Landtmäterifören. nedsatt utskott. 140 pag. Helsingfors, 1894, A. Wahlroos. M. 1,50.
- Hällström**, C. P., Triangelmätning ifrån Åbo öfver Åland till Stacksten, förrättad af Jacob Gadolin, uträknad af —. *Acta S. Sc. Fennicae, Helsingforsiae*, 1895, 20, No. 2. 31 pag.
- Iweronow**, Opredelenije po telegrafu vasonosti dolgot asstronomitschesskich obserwatorij Moskowsskago Uniwerssiteta i Konstant. Mezewogo Insstituta w Moskwe. [Telegraphische Bestimmung d. Differenz d. Längen d. astronomisch. Observatorien d. Moskauer Universität u. d. Konstantin'schen Vermessungsinstitutes zu Moskau.] *Sap. wojenno-topografitschesskago otdela glawnago Schtaba, Petersburg*, 52, II, 75—88.
- Miontschinski**, Opredelenije asimuta naprawlenija ss kolokolni Iwana Welikago w g. Moskwe na kolokolnju w ss. Worobjewy gory w 1892 godu. [Bestimmung d. Azimuts d. Richtung von d. Kapelle Iwan d. Grossen in Moskau auf d. Dorf Worobjewy Gory im Jahre 1892.] *Sap. wojenno-topografitschesskago otdela glawnago Schtaba, Petersburg*, 52, II, 197—216.
- Obsor** rabot geodesitschesskich, asstronomitschesskich, topografitschesskich i kartografitschesskich, priswedennych w 1894 godu. [Uebersicht der geodätischen, astronomischen, topographischen und kartographischen Arbeiten, ausgeführt 1894.] *Jež. Imp. Russ. G. Ob.* 6, 24—50.
- Poljanowski** u. **Miontschinski**, Dolgoty punktow Moskowsskoj gubernii. [Längen d. Punkte d. Gouvernements Moskau.] *Sap. wojenno-topografitschesskago otdela glawnago Schtaba, Petersburg*, 52, II, 99—174.
- Venukoŭ**, M., Nivellement de précision récemment fait en Russie. *Rev. de G., Paris*, 1895, 36, 143.  
 —, Sur le nivellement de précision récemment fait en Russie. *C.-R. Ac. Sc., Paris*, 1895, 120, (181)—(182).

### c. Physische Geographic.

#### α. Allgemeines.

- Anutschin**, D., Reljef powerchnosti Ewropejskoj Rossii w possledowatelnom raswitii o nem predstawlenij. [Relief d. Fläche d. Europäischen Russlands in folgerechter Entwicklung d. Vorstellungen über dasselbe.] *Semlewedenije*, 1895, I, 77—126, IV, 65—124. ††. 10\*.
- Erobert**, v., Die auf den gegenwärtigen Naturverhältnissen begründeten Missernten im europäischen Russland. *D. Rundschau f. G. u. Statistik, Wien*, 1895, 17, 176—178. \*
- Habbé**, V., Tremblements de terre du 19 (31) août 1894. Froids du mois de septembre 1894. Averse du 15 (27) septembre 1894. Aurores boréales du mois de novembre 1894. Orage d'hiver le 15 (27) janvier 1895. Rédigé par —. *Travaux du réseau météorol. du sud-ouest de la Russie. L'année 1894. Odessa*, 1895, 7, 55—71. \*. [In russ. Spr.]

- Piatnitzky, P.**, Exploration hydrogéologique du district Werkhnédleprowsk, gouv. d'Ekatherinoslav dans le but de l'irrigation et de l'alimentation en eau; suppl. par une note sur les matières minérales utiles. 217 pag. 6 †. \* en 4 feuilles. Kharkov, 1895. [In russ. Spr.]
- Rispolojensky, R.**, Aperçu des conditions orohydrographiques, géologiques et pédologiques du gouvernement de Kazan. Revue des données sur l'étude de la statistique rurale du gouvernement de Kazan. Partie économique. Chap. I, 1—72. [In russ. Spr.]
- Wild, H.**, Das Konstantinow'sche meteorologische und magnetische Observatorium in Pawlowsk (bei St. Petersburg). VI-133 pag. ††. 12 †. St. Petersburg, 1895, J. Glasounof, Eggers & Cie et C. Ricker. R. 3. — Leipzig, Voss' Sortiment (G. Haessel). M. 7,50. 4.

## β. Geophysik.

- Deforges, G.**, Mesures de l'intensité de la pesanteur en Russie. *C.-R. Ac. Sc., Paris*, 1895, 120, (909)—(911).
- Fritsche, G.**, Magnitnyja nabljudenija w Moskowsskoj i kursskoj gubernijach w 1894 godu w 124 messtach. [Magnetische Beobachtungen in den Gouvernements Moskau und Kursk 1894 in 124 Orten.] *Isr. Imp. Russ. G. Ob.*, 31, 6, 619—623.
- , H., Über die magnetischen Lokalabweichungen bei Moskau und ihre Beziehungen zur dortigen Lokal-Attraktion. *Met. Z., Wien*, 1895, 12, 110—111.
- Goldhammer, D.**, Nabljudenija magnitnoj obssewatorii. Imp. Kasansskago Universiteta. [Beobachtungen des magnetischen Observatoriums d. kais. kasanschen Universität.] *Uschenyjja Sap. Imp. Kasan. Univ.*, 1895, Januar.
- Sawitzki**, Instrukzii dlja opedelenija ssklonenija magnitnoj sstrelki pri proiswodsstwe instrumentalnoj topografičesskoj ssemki Grodnenskoj gub. [Instruktionen zur Bestimmung d. Inklination d. Magnetnadel bei Ausführung der instrumentellen topographischen Aufnahme d. Gouvernements Grodno.] *Sap. wojenne-topografičesskago otdela glawnago Shtaba, Petersburg*, 62, II, 63—74.
- Wild, H.**, Metody totschnago opredelenija absoljutnago naklonenija pomoschtschju indukcionnoj bussoli i okontschatelno dosstignutajatotschnostj pri opredelenijoch pomoschtschju etago instrumenta w Konsstatinowsskoj Obssewatorii w gorode Pawlowske. [Methoden zur genauen Bestimmung der absoluten Inklination mittelst Induktionsboussole und die definitiv erreichte Genauigkeit bei den Bestimmungen mittelst dieses Apparates im Konstantinow'schen Observatorium in d. Stadt Pawlowsk.] *Isr. Imp. Akademii Nauk*, 1895, N. 3.
- , H., Ueber den säkularen Gang der magnetischen Declination in St. Petersburg-Pawlowsk. (Aus: *Mél. phys. et chim.*) 15 pag. †. St. Petersburg, 1894, M. 2. 4.
- Wittkovsky, B.**, Sur les attractions locales dans le gouvernement de Moscou. *Rev. de G., Paris*, 1895, 36, 350—352.

## γ. Klimatologie.

- Bronnow, P.**, Grosowaja dejatel'nosstj w bassejne Dnepra w' 1893 g. [Die Gewitter-Vorkommen im Dnjeprbassin 1893.] *Kiewskaja Uniwersitetsskaja Isr.*, 1895, No. 1.
- Brückner, Ed.**, Berichtigung zum Klima von Odessa. *Met. Z. Wien*, 1895, 12, 25.
- Chlapowski, Franciszek**, O zdrojowiskach i stacyach kapielowych i klimatycznych w Polsce. [Über Kur- und klimatische Orte in Polen.] Posen, 1895. 27 pag.
- Goldhammer, D.**, Nabljudenija meteorologičesskoj obssewatorii Imperatorsskago Kasansskago Universiteta. [Beobachtungen im meteorologischen Observatorium d. Kais. Kasanschen Universität.] *Uschenyjja Sap. Imp. Kasansk. Univ.*, 1895, Januar.
- Heinrichs, A.**, Ueber das Klima von Hangö. (Aus: Hangö u. seine Badeanstalt.) Helsingfors, 1895.

- Heintz, E., Les variations de l'eau tombée dans la Russie d'Europe. *B. Ac. Imp. Sc. St.-Petersbourg*, 1895, (5) 2, 49--54. 2 †. [In russ. Spr.]
- , E., Variations non-périodiques de l'eau tombée à St.-Petersbourg. *B. Ac. Imp. Sc. St.-Petersbourg*, 1895, (5) 2, 219--237. †. [In russ. Spr.]
- Kiersnowsky, J. A., La direction et la vitesse du vent sur la surface de l'Empire Russe. *Mém. Ac. Imp. Sc. St.-Petersbourg, Classe Physico-Math.*, 1895, (8) 2, No. 4. 113-2-135 pag. Mit Atlas v. 22 Karten. M. 12. Atlas M. 5. [In russ. Spr.]
- [Klossowsky, A.], Les ouragans de poussière dans la Russie méridionale. *B. S. Belge Géol., Paléont. et Hydrol., Procès-Verbaux, Bruxelles*, 1895, 8, 237--240.
- Köppen, W., Die Regengebiete des Europäischen Russlands nach der Verteilung der Tage mit Niederschlag über das Jahr. *Globus, Braunschweig*, 1895, 68, 213--218. ††. \*
- Levänen, S., Lufttemperaturprevalenter i Helsingfors. *Vetenskapliga Meddelanden af G. Föreningen i Finland, Helsingfors*, 1894-95, 2, 1--29. 2 †. [Mit deutschem Referat.]
- Levander, H., Vindrikningar vid Hangö fyr. *Vetenskapliga Meddelanden af G. Föreningen i Finland, Helsingfors*, 1894-95, 2, 97--102. †.
- Odessa, Zum Klima von —. *Met. Z., Wien*, 1895, 12, 25.
- Ouragans, Les — de poussière dans la Russie méridionale. *Ciel et Terre, Bruxelles*, 1895, 15, 559 566. — *Rev. sc., Paris*, 1895, (4) 3, 571--573.
- Petzold, W., Die Staubstürme im südlichen Russland. *Globus, Braunschweig*, 1895, 68, 94.
- Schoenrook, siehe auch: Russisches Reich.
- Sresnewskij, B., Cyclonenbahnen in Russland für die Jahre 1887—1889. *Mém. Ac. Imp. Sc. St.-Petersbourg, Classe Physico-Math.*, 1895, (8) 2, No. 6. 78 pag. †. 12\*. — Leipzig, Voss' Sortiment (G. Haessel). M. 6. 4.
- Staubstürme im südlichen Russland. *Met. Z., Wien*, 1895, 12, 149—150.
- Tschechowitsch, K., Resultaty meteorologitschesskich nabljudenij w Orenburgsskom kraje, proiswennych w 1893 godu. [Ergebnisse d. meteorologischen Beobachtungen in d. Gegend von Orenburg, ausgeführt 1893.] *Isv. Orenburgskago otdela Imp. Russ. G. Ob., Orenburg*, 1895, Nr. 7. 42 pag.
- Ward, R. de C., Recent Foreign Studies of Thunderstorms. V. Russia. *American Meteorol. J.*, 1895, 11, 364—368.
- Wild, H., Neue vieljährige und fünfjährige Mittel der Niederschlagsmengen und der Zahl der Tage mit Niederschlag für das Russische Reich. *Mém. Ac. Imp. Sc. St.-Petersbourg, Classe Physico-Math.*, 1895, (8) 3, No. 1. VIII-8-271 pag. — Leipzig, Voss' Sort. (G. Haessel). M. 11. [In russ. Spr. Einleitung auch deutsch.] 4.
- Woeikof, A., Das neue meteorologische Observatorium der Universität Odessa. *Met. Z., Wien*, 1895, 12, 214—215.
- Wojejkoff, A. J., Meteorologitschesskija sselsskochosajsstwenyja nabljudenija w Rossii. [Meteorologische landwirtschaftl. Beobachtungen in Russland.] *Sap. Imp. Russ. G. Ob., po obschtschej geografii, Petersburg*, 29, No. 3. 130 pag.

#### J. Gebirgskunde.

- Adamson, A., Sur les traces de la période glaciaire dans le gouvernement de Pskov. *Trav. S. Nat. St.-Petersbourg*, 1895, 23, Sect. Géol. Procès-Verbaux, XXIII—XXVII. [In russ. Spr.]
- Andersson, Gunnar, och Hugo Berghell, Torfmosse öfverlagrad af strandvall väster om Ladoga. *Geol. Fören. Stockholm Förhandlingar*, 1895, 17, 21—34. ††. 2\* 1: 18 000, 1: 3 000 000.
- Armachevsky, P., Sur la géologie du gouvernement de Moguilev. *Mém. S. Nat. Kier*, 1895, 14, livr. 1, Procès-verbaux I—II. [In russ. Spr.]

- Armachevsky**, Comptes rendus préliminaires sur les recherches géologiques dans le gouvernement de Mohilew. *B. Comité Géol., St.-Petersbourg*, 1895, 14, 229—234. ††. [In russ. Spr. m. français. Résumé.]
- Bogoslowsky**, N., Die Ablagerungen der Wolgastufe, des oberen Titon und Neocom im Gouv. Rjäsan. Vorläufige Mittheilung. *Materialien z. Geologie Russlands, St. Petersburg*, 1895, 17, 95—103. [In russ. Spr.]
- , N., Geologische Untersuchungen im östlichen Theile des Gouvernements Rjäsan (Vorläufiger Bericht über die Untersuchungen im Jahre 1892). *Materialien z. Geologie Russlands, St. Petersburg*, 1895, 17, 75—94. [In russ. Spr.]
- , N., Vorläufiger Bericht über die Untersuchungen im Gebiet des 73 Blattes der 10-Werst-Karte des Europäischen Russlands im Jahre 1893. *Materialien z. Geologie Russlands, St. Petersburg*, 1895, 17, 105—112. [In russ. Spr.]
- Boulger**, G. S., Geological Notes of a Journey round the Coast of Norway and into Northern Russia. (Abstract.) *Quarterly J. Geol. S. of London*, 1895, 51, 494—495. — *The London, Edinburgh, and Dublin Philos. Mag. a. J. of sc., London*, 1895, (5) 40, 317.
- Brousnitzine**, Th., Nouvelles données sur les sables mouvants et les nappes aquifères de la steppe du gouv. d'Astrakhan. *Gazette du gouv. d'Astrakhan*, 1895, Nos. 1881, 1883. [In russ. Spr.]
- Doss**, Bruno, Die geologische Natur der Kanger im Rigaschen Kreise unter Berücksichtigung ihrer weiteren Umgebung. Festschrift des Naturforscher Vereins zu Riga, 1895, 161—260. 7 †.
- , Bruno, Ueber die Äsar von St. Matthiä in Livland. *Korrespondenzblatt Naturf.-Ver. Riga*, 1895, 38, 126—134. †.
- , Bruno, Zur Geologie der Jungfernhofschen Seen und ihrer Umgebung in Livland. *Korrespondenzblatt Naturf.-Ver. Riga*, 1895, 38, 117—126. \*.
- Flugsanddünen**, Die — im Gouvernement Kurland. *Land- und Forstwirtschaftl. Ztg.*, 1894, No. 34.
- Gedroitz**, Fürst A., Geologische Untersuchungen in den Gouvernements Wilno, Grodno, Minsk, Wolhynien und im nördlichen Theile Polens. *Materialien z. Geologie Russlands, St. Petersburg*, 1895, 17, 133—325. \*. [In russ. Spr.]
- Glinka**, K., Explorations géologiques-pédologiques du district de Kozlov, gouv. de Tambov. *Mat. étude des sols russes édités par Mrs. Sovetov et Dokousschaev*, livr. 9, 89—104. [In russ. Spr.]
- Grevé**, K., Ein Beitrag zur Frage über die Südgrenze des Vereinigungsgebietes in Russland. *D. Rundschau f. G. u. Statistik, Wien*, 1895, 18, 31—33. \* 1: 3 700 000.
- Jenjouriste**, Th., A la géologie du district Zolotonoscha, gouvernement de Poltawa. *Trav. S. Nat. St. Pétersbourg*, 1895, 23, Sect. de Géol., 71—86. [In russ. Spr.]
- Karnoschitzky**, A., Geologische Untersuchungen im Gebiet des südwestlichen und östlichen Theiles des 28-ter Blattes der Allgemeinen Geologischen Karte des Europäischen Russlands. *Materialien z. Geologie Russlands, St. Petersburg*, 1895, 17, 327—339. [In russ. Spr.]
- , Geologische Untersuchungen im süd-westlichen Theile des Gouvernements Witebsk und in den östlichen Theilen der Gouvernements Minsk und Mohilew. *Materialien z. Geologie Russlands, St. Petersburg*, 1895, 17, 113—131. ††. [In russ. Spr.]
- Kolenko**, B., Aperçu géologique de la région Transonoga. *Gazette du gouv. d'Olonetz*, 1865, Nos. 55, 56, 58—61, 63—64, 68—71. [In russ. Spr.]
- Koziorowski**, K., Rudy żelazne ze wschodniego okręgu górniczego i przyczynki do geologii niektórych miejscowości tegoż okręgu. [Eisenerze aus dem östl. Bergreviere und Beiträge zur Geologie einiger Ortschaften dieses Revieres.] *Pam. fizyograficzny, Warschau*, 13 B, 25—30.
- Krotow**, P., Recherches géologiques dans le bassin du Tcheptsä, gouvernement du Wiatka. *B. Comité Géologique, St.-Petersbourg*, 1895, 14, 53—71. [In russ. Spr. m. français. Résumé.]

- Lebedew, N.**, Recherches géologiques dans le vallon Kalmiussu-Toretzk au bassin houiller du Donetz en 1894. *B. Comité Géol., St.-Petersbourg*, 1895, 14, 279—298. [In russ. Spr. m. français. „Résumé“.] — *Gazette des Mines*, 1895, No. 14—17. [In russ. Spr.]
- Loutouguin, L.**, Recherches géologiques dans le nord du bassin houiller du Donetz en 1894. *B. Comité Géol., St.-Petersbourg*, 1895, 14, 299—225 [325]. [In russ. Spr. m. français. „Résumé“.]
- Michalski, A.**, Sur la nature géologique de la chaîne de collines de Podolie, nommée „toltry“. *B. Comité Géol., St.-Petersbourg*, 1895, 14, 115—193. [In russ. Spr. m. français. „Résumé“.]
- Muschetow, I.**, Allgemeine geologische Karte von Russland. Blätter 95 u. 96. Geologische Untersuchungen in der Kalmücken-Steppe in den Jahren 1884—1885. *Mém. du Comité Géol., St.-Petersbourg*, 1895, 14, No. 1. 202 pag. ††. 2 \*. — St. Petersburg, 1895, Eggers & Co. in Komm. M. 11, 25. [In russ. u. deutscher Spr.]
- Nikitin, S.**, Bibliothèque géologique de la Russie, rédigée par —. 1894. Livr. 10. VIII-202 pag. *B. Com. Géol. Suppl.* [In russ. u. franz. Spr.]
- , S., et I. **Kravtzev**, Recherches géologiques et hydrologiques II. *B. Comité Géol., St.-Petersbourg*, 1895, 14, 73—113. \*. [In russ. Spr. m. français. „Résumé“.]
- Ossowsski, G.**, O geologitschesskom i paleontologitschesskom charaktere peschtscher jugo-sap. okrainy Ewropejskoj Rossii i ssmecznych ss neju messtnosstej Galizii. [Ueber den geologischen und paläontologischen Charakter d. Höhlen des südwestlichen Randes des Europäischen Russlands und der an dasselbe grenzenden Ortschaften Galiziens.] *Trudy Tomskago Ob. Esstestwennikow i Wratschej.* 1895. ††. †.
- Polénov, B.**, Sur les explorations géologiques dans l'Oural du Nord faites en 1894. *Procès-verbaux S. Nat. St.-Petersbourg*, 1895, No. 7. [In russ. Spr.]
- Potylizin, A.**, O nefjanych messtorozdenijach Kryma. [Ueber die Naphta-Quellen der Krim.] *Žurnal Russ. Fiziko-Chimitschesskago Ob.*, 1895, 27, 4.
- Pozniakov, P.**, Liste des gouvernements, districts et provinces, dont les sols sont étudiés. Index de la littérature des investigations sur les sols russes. Note explicative à la carte. 35 pag. Moscou, 1895. [In russ. Spr.]
- Pusstowitow, P.**, Geologitschesskoje opissanije g. Charkowa. [Geologische Beschreibung der Stadt Charkow.] *Trudy Ob. Isspytatelej Prirody pri Imp. Charkowskomoj Universitate* 1893—94, 1895, 28, 1—69. 2 †. \*
- Rosberg, J. E.**, Bottenvikens finska deltan. *Vetenskapliga Meddelanden af G. Föreningen i Finland, Helsingfors*, 1894—1895, 2, 103—375. 34 \*. [Mit deutschem Referat.] — Akad. afhandl. IV-255 pag. 16 \*. Helsingfors, 1895, Förf. M. 2.
- , J. E., Några dynbildningar på Bottniska vikens ostkust. *Vetenskapliga Meddelanden af G. Föreningen i Finland, Helsingfors*, 1894—95, 2, 78—96. †. \* 1: 400 000. [Mit deutschem Referat.]
- Roudzky, M.**, Compte rendu préliminaire sur un voyage en Crimée en 1894. *Mém. S. Nat. Nouv. Russie*, 1895, 20, livr. 1, 24—48. [In russ. Spr.]
- , M., Sur l'origine et le changement du niveau des limans du gouvernement de Kherson. *Mém. S. Nat. Nouv. Russie*, 1895, 20, livr. 1, 1—23. †. [In russ. Spr.]
- Rudski, M.**, Vulkanitschesskija gory Ajudag i Kasstel i ich otnoschenije k Krymskim goram. [Die vulkanischen Berge Ajudag und Kastel und ihr Verhältniss zu den Bergen der Krim.] *Sap. Krymskago Gornago Kluba*, 1895, No. 2, 9—14. 2 †.
- Sintzov, I.**, La levée géologique du district d'Odessa. *Mém. S. Natur. Nouv. Russie*, 1895, 20, livr. 1, 56—136. \*. [In russ. Spr.]
- Sokolow**, Notes sur l'île de Beresan et sur les dislocations dans les assises pontiques des bassins de Sivach et du golfe de Perecop. *B. Comité Géol., St.-Petersbourg*, 1895, 14, 241—258. ††. \*. [In russ. Spr. m. français. „Résumé“.]
- Stukenberg, A.**, Geologische Skizze der Ufer des Don zwischen Woronesch u. Kalatsch. *Materialien z. Geologie Russlands, St. Petersburg*, 1895, 17, 1—74. \*. [In russ. Spr.]

- Supan**, Die neue geologische Karte von Russland. *Petermanns M.*, Gotha, 1895, 41, 138—139. \* 1: 10 000 000.
- Teisseyre**, W., Kilka uwag krytycznych o morfologii Podola. [Einige kritische Bemerkungen zur Morphologie Podoliens.] *Koamos*, Lemberg, 20, 237—257.
- Thesleff**, Artur, Dynbildningar i östra Finland. *Vetenskapliga Meddelanden af G. Föreningen i Finland, Helsingfors*, 1894—95, 2, 36—77. †. \* 1: 400 000. [Mit deutschem Referat.]
- Tillo**, A. v., Pronikajut-li otrogi Karpat w predely Ewropejskoj Rossii? [Dringen die Ausläufer der Karpaten in die Grenzen des Europäischen Russlands ein?] *Isw. Imp. Akademii Nauk, St. Petersburg*, 1895, (5) 2, 347—352.
- Tremblement de terre à Astrakhan le 9 juillet 1895.** *Gazette d'Astrakhan*, 1895, Nos. 139, 148, 149. [In russ. Spr.]
- le 9 juillet 1895 à Penza. *Gazette du Gouvernement de Penza*, 1895, No. 149. [In russ. Spr.]
- (le 9 juillet) sur les rives orientales de la mer Caspienne et à la ville de Saratov. *Gazette „Kaspij“*, 1895, No. 147. [In russ. Spr.]
- Tsohernyschew**, Th., Travaux, exécutés dans le bassin houiller du Donetz en 1894. *B. Comité Géol., St.-Petersbourg*, 1895, 14, 269—277. [In russ. Spr. m. français. „Résumé“.]
- Warsor**, W. E., Potschwennaja karta Tschernigowsskoj gub. w sswjasi ss woprossom o sstatistitschesskom issledowanii potschw. [Bodenkarte des Tschernigower Gouvernements im Zusammenhang mit d. Frage über statistische Untersuchung der Böden.] *Trudy Imp. Wolnago Ekonomitschesskago Ob.*, 1895, No. 2.
- Warzar**, B., Carte des sols du gouvernement de Tschernigov en rapport avec l'étude statistique des sols. *Trav. S. Libre Econ.*, 1895, No. 2, 143—153. [In russ. Spr.]
- Wenukov**, P., Explorations géologiques de la partie septentrionale du bassin carbonifère de Kouznetz en 1894. (Compte rendu préliminaire.) *Trav. de la Partie Géol. du Cabinet de Sa Majesté Impér.*, 1895, 1, livr. 2, 55—87. [In russ. Spr. mit franz. Résumé.]
- Wilbouchéwitoh**, I., Sur les solontzy (salants) près de la station Persianowka (Province des cosaques de Don.) *Trav. S. Libre Econ.*, 1895, No. 6, 190—192. [In russ. Spr.]

#### ε. Hydrographie.

- Anutschin**, D., Nowejscheje isutschenije o sew w Ewrope i nespoko nowych dannych ob oserach Twer'sskoj, Pskow'sskoj i Smolenskoj gubernij. [Das neueste Studium d. Seen in Europa u. einige neue Ergebnisse über d. Seen d. Gouvernements Twer, Pskowsk u. Smolensk.] *Semlewedeniye*, 1895, I, 137—163. ††. \*
- Driženko**, Th., Gidrografitschesskoje opissanije Onežsskago osera. [Hydrographische Beschreibung des Sees Onega.] *Isw. Imp. Russ. G. Ob.*, 31, 6, 603—617. 2\*.
- Dzubine**, M., Puits artésiens du gouvernement de Tauride. *L'Agronome J.*, 1895, Nos. 29, 30, 31. [In russ. Spr.]
- Instrukzij i programmy Ekspedizii po issledowaniju isslotschnikow glawnejschich rek Ewropejskoj Rossii.** [Instruktionen und Programme der Expedition zur Erforschung der Quellen der Hauptflüsse des Europäischen Russlands.] Petersburg, 1895.
- Krahmer**, Die Seen der Gouvernements Twer, Pskow und Smolensk. *Globus, Braunschweig*, 1895, 68, 334—336.
- Lac périodique dans le district de Kirilov, gouvernement de Novgorod.** *Moniteur officiel*, 1895, No. 168. [In russ. Spr.]
- Muschketow**, I., Sametka o proisschozdenii krymskich ssolenych oser. [Bemerkung über die Entstehung der Krimer salzigen Seen.] *Gorny Žurnal*, Juni, 1895.

- Nikitin, S., et N. Pogrebov,** Travaux de l'Expédition pour les investigations des sources des rivières principales de la Russie d'Europe. Le bassin de l'Oka. Section hydrogéologique. Recherches de 1894 dans le bassin de l'Oka supérieure jusqu'à la rivière Kromy. 114 pag. ††. St.-Petersbourg, 1895. [In russ. Spr.]<sup>4</sup>
- Rykatohev, M.,** Les variations du niveau de la partie supérieure du Volga en connexion avec les précipitations. *Mém. Ac. Imp. Sc. St.-Petersbourg, Class. des Sc. Phys. et Math.*, 1895, (8) 2, No. 8. II-44 pag. †. \*.
- Tillo, Alexius,** O kolebanijach urownja potschwennych wod w S.-Peterburge. [Ueber d. Schwankungen d. Niveaus d. Grundwassers in St.-Petersburg.] *Sap. Imp. Russ. G. Obz. po obschtschej geografii, Petersburg*, 29, No. 4. 28 pag.
- Venukoff,** L'île de Kildine et ses particularités hydrologiques. *C.-R. Ac. Sc., Paris*, 1895, 120, (1376)–(1377).

#### d. Biologische Geographie.

- Lohmann, Eduard,** Flora von Polnisch-Livland mit besonderer Berücksichtigung der Florengebiete Nordwestrusslands, des Ostbalticums, der Gouvernements Pskow und St. Petersburg, sowie der Verbreitung der Pflanzen durch Eisenbahnen. *Arch. f. Naturkunde Liv-, Est- u. Kurlands, Jurjew (Dorpat)*, 1895, (2) *Biol. Naturk.* 11. I–XIII, 1–430. \* 1 : 2 750 000.
- Lindén, John,** Ueber seine 1888 in Süd-Carelien vorgenommene Reise. *Botan. Centralblatt, Cassel*, 1895, 61, 146–147.
- Litwinow, D. I.,** Herborisation dans le district de Syzrane. *B. Ac. Imp. Sc. St.-Petersbourg*, 1895, (5) 2, 423–449. [In russ. Spr.]
- Schinkéwitsch, W.,** La faune de la mer Blanche et les travaux de la station biologique russe de Solovetzky. *Rev. sc., Paris*, 1895, (4) 3, 705–709. ††.
- Warnstorff, C.,** Einige Beiträge zur Kenntniss und Verbreitung der Laub- und Torfmoose in den baltischen Provinzen Russlands. *S.-Ber. Naturforscher-Ges. Jurjew (Dorpat)*, 1895, 10, 425–429.

#### e. Anthropogeographie.

- Antropologitschesskij tip malorossow.** [Der anthropologische Typus der Kleinrussen.] *Kijevskaja Satarina*, 1895, Juni.
- Camena d'Almeida, P.,** La colonisation russe contemporaine le long de la Volga, principalement dans le gouvernement de Samara. *A. de G., Paris*, 1895, 5, 50–58.
- Hellström, F. E.,** Undersökningar om det inflytande nivåförändringen i bottiska viken utöfvat på Gamla Carleby stads plans hygieniska förhållanden. 80 pag. 3\*. Gamiakarleby, 1895, Förf. M. 3.
- Hirn, Karl E.,** Begleitworte zur Karte über die Vertheilung der Wohnsitze in Satakunta und im südlichen Teile von Österbotten. *Vetenskapliga Meddelanden af G. Föreningen i Finland. Helsingfors*, 1894, 95, 2, 30–35. \* 1 : 1 200 000.
- Köppen, N. v.,** Die Kulturentwicklung Finnlands. *Globus, Braunschweig*, 1895, 68, 53–57, 74–80, 87–90, 108–112, 123–126.
- Lewsky, M.,** Das russische Dorf. *Aus allen Welttheilen, Leipzig*, 1895, 26, 457–462.
- Nagy, Géza,** A skythák nemzetsége. [Die Nationalität der Skythen.] Budapest, Singer és Wolfner kiadása.
- Olechnowicz, Władysław,** Charakterystyka antropologiczna Litwinów z okolic miasta Olity. [Anthropologische Charakteristik der Lithauer aus der Gegend von Olita.] *Zbiór wiadomości do antrop. Krajowej, Krakau*, 18 A, 47–76.
- , Władysław, Charakterystyka antropologiczna szlachty drobnej gminy Grabowo, pow. Szczuciński, gub. Łomżyńska. [Anthropologische Charakteristik des kleinen Adels der Gemeinde Grabowo, Bezirk Szczucin, Gouv. Lomża.] *Zbiór wiadomości do antrop. Krajowej, Krakau*, 18 A, 29–46.



- Peasant-Life, The** — of South Russia. By J. Y. S. *Blackwood's Edinburgh Mag.*, 1895, 168, 805—818.
- Petrow, A.**, Sametki po etnografii tscheremiss krassnoufimsskago ujesda, Permsskoj gubernii. [Bemerkungen zur Ethnographie d. Tcheremissen d. Bezirks Krasnojarsk, Gouv. Perm.] *Izv. orenburgsskago otdela Imp. Russ. G. Ob., Orenburg*, 1895, 6, 23—31.
- Ssumzow, N.**, Ssowremennaja malorusskaja etnografija. [Die gegenwärtige kleinrussische Ethnographie.] *Kijewskaja Sotarina*, 1895.
- Stenin, N. v.**, Die Kalmücken im Europäischen Russland. *Globus, Braunschweig*, 1895, 67, 85—91. ††.
- Talko-Hrynzewitsch, J. D.**, Zur Anthropologie der Bevölkerung Littauens und Weiss-Russlands. Vorläufige Mittheilung. *Arbeiten d. anthrop. Ges. bei der K. Militär-medicin. Ak., St. Petersburg*, 1894, 1, Lfg. I, 156—188. \*. [In russ. Spr.]
- Truhart, H.**, Ueber die Verbreitung der Lues in Livland. *St. Petersburger Wochenschr.*, 1895, No. 11.
- Untilow, W.**, Nesselkolko sametschanij otossitelno platnossti nasselenija w Ewropejskoj Rossii w sawissimossti ot fisiko-geografitschesskich usslowij. [Einige Bemerkungen in Bezug auf d. Dichte d. Bevölkerung im europäischen Russland soweit sie v. d. physikalisch-geographisch. Bedingungen abhängt.] *Senlecwedenije*, 1895, IV, 125—140. \*.
- Weissenberg, S.**, Die südrussischen Juden. Eine anthropometrische Studie. *Arch. f. Anthropol., Braunschweig*, 1895, 23, 347—423, 531—579. ††.
- Witort, Jan.**, Ludność polska w gubernii Kowieskiej. [Polnische Bevölkerung im Gouv. Kowno.] *Lud, Lemberg*, 1, 255—262.
- Zaborowski, La Russie** préhistorique et les relations de l'Europe avec l'Asie par la Caspienne. *Rev. scientifique, Paris*, 1895, (4) 4, 587—593.

- 
- Finnland**, Zur Statistik —s. Von Z. *Globus, Braunschweig*, 1895, 68, 354—355.
- Pawinski, Adolf**, Polska XVI w. pod względem geograf. statystycznym. Tom. V. Maszowsze. [Polen im XVI. Jahrh. in geogr. statist. Beziehung. Bd. V. Masowien.] *Zródła dziejowe (Geschichts-Quellen)*, Bd. XVI. Warschau, 1895, 70-420-XCIII pag.
- Radomska gubernia**, Spis miejscowości zaludnionych w —. [Verzeichniss der Ortschaften im Gouv. Radom.] Radom, 1895. 122 pag. 4.
- Sbornik** sstatistitschesskich sswedenij o Gornosawodsskoj promyschlenossti Rossii w 1892 sawodsskom godu. [Sammlung statistischer Kenntnisse über die Bergbauindustrie in Russland im Fabrikjahr 1892.] *Isdanije Gornago Utschenago Komiteta*, 1895.
- Suligowski, A.**, Produkcya rolna w Rossyi europejskiej. [Die Ackerbau-Produktion des europäischen Russlands.] *Ateneum, Warschau*, 70, 631—640.
- Thiess, F.**, Historisch-statistische Uebersicht über die Goldausbeute Russlands. *Prometheus, Berlin*, 1894, 6, 42—45.

#### f. Historische Geographie.

- Buok, Wold.**, Der deutsche Handel in Nowgorod bis zur Mitte des XIV. Jahrh. Programm. 90 pag. St. Petersburg, 1895. R. Hoenniger. M. 3.
- Diehl, Peter**, Über die Skythen und die hellenischen Pflanzstädte an der Nordküste des Schwarzen Meeres. *Aus allen Weltheilen, Leipzig*, 1895, 26, 481—492, 523—532.
- Jablonowski, Aleksander**, Handel Ukrainy w XVI wieku. [Handel der Ukraine im XVI. Jahrh.] *Ateneum, Warschau*, 78, 232—258.
- Kijew, Widki** pizsla nazwa —? [Woher stammt der Name Kiew ab?] *Zytie i Slowo, Lemberg*, 4, 189.

- Kleozynski, Józef**, Recensement de la population du diocèse de Cracovie en 1787. *B. Ac. Krakau*, 1895, 5-7.
- Rolle, Michal**, Okręg Kowski-Starostwo Barskie. Przyczynek do geografii historycznej Podola. [Bezirk Row in Starostei Bar. Ein Beitrag zur historischen Geographie Podoliens.] *Przewodnik naukowy i literacki, Lemberg*, 23, 36-48, 132-146, 229-239, 329-336, 449-457, 518-524, 632-641, 722-737, 809-829, 917-939, 1033 1041, 1113-1157.
- Roos, O.**, De Finskastammarnes inflyttning i Finland; den kristna lärans och de svenska samhällsinstitutionernas införande bland dem. (Nya svenska samskolan i Helsingfors under läsåret 1894-1895. Redogörelse afgifven af A. Lönnbeck.) 38-13 pag. Helsingfors, 1895.
- Saint-Yves, G.**, La Connaissance Géographique de la Russie en France du XVI<sup>e</sup> au XIX<sup>e</sup> Siècle. (Suite et fin.) *B. S. O. Marseille*, 1895, 19, 277-283.
- Semirnow, I.**, Mordwa — istoriko-etnografitschesskij otscherk. [Mordwa — eine historisch-etnographische Skizze] *Izv. Ob. Archeologii, Istorii i Etnografii pri Imp. Kasanskom Universtitete*, 1895, XII, 4.
- Ukrainy**, Starinnij projekt zasielenija — 1590 g.] [Ein altes Projekt aus dem J. 1590 betreffend die Kolonisation der Ukraine.] *Kijewskaja Starina, Kiev*, 48, 295-341.

#### g. Reiseführer.

- Murray's, John**, Handbook for travellers in Russia, Poland and Finland, including the Crimea, Caucasus, Siberia and Central Asia. 5th ed. rev. 500 pag. plans. maps. New York, 1895, imported by Charles Scribner's Sons. cl., \$ 7.20. 16.
- Ramsay, August**, Vägar i Finland. Praktisk resehandbok. XVII-399 pag. Helsingfors, 1895, Waseniuska bokh. i distr. M. 5.
- Redellen, G. v.**, Der Rigasche Strand mit Kemmern. Die livländische u. kurländische Schweiz. Das Dünathal u. Kokenhusen. Ein Führer für Fremde u. Einheimische. 66 pag. ††. Riga, 1895, N. Kymmels Sort. M. 1.

#### h. Karten.

- Buszozynski, K.**, u. **M. Łazyński**, Mapa cukrowni i rafineryi państwa rosyjskiego — zarazem mapa gleby, izohyet i izoterm letnich. [Karte der Zuckersiedereien und Raffinerien des russischen Reiches, — zugleich Bodenkarte, sammt Angabe der Isohyeten und der sommerl. Isothermen.] 1 : 1 050 000. Warschau, 1895.
- Habenicht, H.**, Russland. Oro-hydrographische Schulwandkarte, nach E. v. Sydow's Plan bearbeitet von —. (Methodischer Wand-Atlas v. E. v. Sydow u. H. Habenicht. Nr. 16.) 1 : 2 000 000. 12 Blatt à 49 × 48 cm. Gotha, 1895, J. Perthes. M. 12. Auf Leinw. in Mappe M. 18. Mit Stäben u. Ringen M. 21. Lackiert M. 24.
- Handtke, F.**, Generalkarte vom westlichen Russland, nebst Teilen vom Deutschen Reiche u. von Österreich-Ungarn. 1 : 2 000 000. 64,5 × 73,5 cm. 5. Aufl. Farbendruck. Glogau, 1895, C. Flemming. M. 1,50.
- Heok, W.**, Mapa historyczna Polski. [Historische Wandkarte von Polen.] 1 : 4 000 000. Krakau, 1895.
- Łempicki, M.**, und **A. Hattowski**, Flötzkarte des Polnischen Steinkohlenbeckens auf 63 Blättern. 1 : 10 000. St.-Petersburg, 1891-1895. [In russ. Spr.]
- Löwis de Menar, Karl v.**, Karte v. Livland im Mittelalter. 1 : 1 000 000. 56 × 47,5 cm. Farbendruck. Mit Erläuterungen. 29 pag. Reval, 1895, F. Kluge's Verlag. In Mappe M. 4,50.
- Schrader, F.**, **F. Prudent** et **E. Anthoine**, Atlas de Géographie moderne. Cartes. No. 33. Russie d'Europe. Paris, 1895, Hachette et Ce.
- Struve, A.**, Carte géologique de la partie Sud du bassin carbonifère de Moscou. Composé par le commandement du Départ. des Mines d'après la levée de 1876-1881. 1 : 168 000. 12 feuilles. Sans texte. 1895. [In russ. Spr.]

- Trejdosiewioz**, Jan, Geologiczna karta gubernii Lubelskiej. [Geologische Karte des Gouv. Lublin.] 1: 126 000. 2\*. *Pam. geograficzny, Warschau*, 13 B, 1—23.
- Tschernigov**, Carte des sols du gouvernement de — composée d'après les cartes des districts, publiées dans les „Mat. à l'appréciation des domaines“ avec les compléments des Mrs. Warzar, Tscherswinsky et Schlikéwitsch. A l'échelle de 10 km. dans un pouce. St.-Pétersbourg, 1894. [In russ. Spr.]

## L. Die Balkan-Halbinsel.

## a. Landeskunde und Chorographie.

- Artaud**, Jean, Une semaine au mont Athos. (Extrait du „Correspondant“.) 29 pag. Paris, 1895, impr. de Soye et fils.
- Badeni**, Jan, W Czarnogórskiej stolicy. [In der Hauptstadt von Montenegro.] *Przeł. powszechny, Krakau*, 48, 86—102.
- Brandt**, Paul, Von Athen zum Tempethal. Reiseerinnerungen aus Griechenland. (Gymnasial-Bibliothek. Herausg. v. E. Pohlmeier u. Hugo Hoffmann. Heft 19.) V-102 pag. ††. Gütersloh, 1895, C. Bertelsmann. M. 1,80.
- Cozens-Hardy**, W. H., The mountains of Montenegro and Albania. *Alpine J., London*, 1895, 17, 405—419. \* 1: 600 000.
- Osengerl**, János, és Gyula Pastéiner. Görög földön. (Emlékkönyv a magyar tanárok 1893 évi tanulmányútjáról [Auf griechischer Erde. (Erinnerungsblatt an die Studienreise der ungarischen Professoren im Jahre 1893.)] Budapest, Franklin Társulat kiadása.
- Ovijiö**, J., La grande grotte de Douboča, dans la Serbie orientale. *B. S. Spéologie*, 1895, 1, 81—87.
- Demanche**, Georges, La Macédonie et les Bulgares. *Rev. Franç. de l'Etranger et des Colonies, Paris*, 1895, 20, 472—468.
- Führer**, L., Z Czarnogóry i Albanii. [Aus Montenegro und Albanien.] *Łowicz, Lemberg*, 18. 155—158.
- Hardy**, W. H. Cozens, Montenegro and its Borderlands. *Annual Rep. Liverpool G. S.*, 1895, 3, 20—21.
- Hassert**, Kurt, Die natürlichen und politischen Grenzen von Montenegro. *Z. Ges. E. Berlin*, 1895, 30, 375—405.
- Hauteocœur**, Henry, Andros. *B. S. R. Belge G., Bruxelles*, 1895, 19, 429—458.
- Heinsoh**, Joseph, Reiseskizzen aus der Türkei und aus Griechenland, Tl. II. [Fortsetzung der Progr.-Beilage 1894.] Oster-Progr. des kgl. kathol. Gymnasiums. XVI pag. Leobschütz, 1895, Druck v. J. Gomolka. 4.
- Hirschberg**, Aleksander, Grecya. Wrażenia z podróży. [Reise-Eindrücke aus Griechenland.] 86 pag. Lemberg.
- Holban**, Michel, Un pays peu connu: La Roumanie. *Le Globe. J. G., Genève*, 1895, 34, *Procès-verbaux*, 114—118.
- Hořica**, Na Černé Hoře. [In Montenegro.] 80 pag. Prag, 1895, Otto. F. 0,60.
- Ithaka**. *Aus allen Weltteilen, Leipzig*, 1895, 26, 325—328.
- Kalis**, J., Cesta po Dalmaciji, Černé Hoře a Bosně. [Eine Reise nach Dalmatien, Montenegro u. Bosnien.] 118 pag. Rychnov, Druck K. Rathouský Selbstverl. F. 0,40.
- Lister**, Reginald, Delphi. *Nineteenth Century*, 1895, 37, 241—257.
- Macedonia** and the Macedonians. *Contemporary Rev., London*, 1895, 66, 305—325.
- Merchier**, A., Presqu'île des Balkans. *B. S. G. Lille*, 1895, 24, 113—127, 174—192, 297—309.
- Miller**, William, Mountaineering in Montenegro. An interview with prince Nicholas. *Westminster Rev., London*, 1894, 142, 403—418.

- Müller, H. C.**, Skizzen aus einer Reise nach Athen. *Κίλας, Leiden*, 1895, 5, 264—276.
- Philippson, Alfred**, Reisen und Forschungen in Nord-Griechenland. *Z. Ges. E. Berlin*, 1895, 30, 135—226, 417—498. 2 †. 3\* 1: 300 000.
- Pröhle, Vilmos**, Visszaemlékezés Konstantinápolyra. [Erinnerungen an Konstantinopel.] *Vasárnapi Ujság*, 42, 458—659.
- Richard, A. de**, La Roumanie à vol d'oiseau. Hydrologie, géologie, richesses minérales, eaux minérales, pétrole etc. 424 pag. Planches. *Boucaresst*, 1895, J. Göbl Fils.
- Robert, Fritz**, La Bulgarie actuelle au point de vue commercial. *B. S. G. Comm. Bordeaux*, 1895, (2) 18, 177—192.
- Rovinski, P.**, Le Monténégro. Son passé et son présent, géographie, histoire, ethnographie, archéologie, situation actuelle. T. I. *Saint-Petersbourg*, 1883. [In russ. Spr.]
- Vanutelli, Vinc.**, L'Arcipelago. (IX Sguardo all'Oriente.) 165 pag. *Rom*, 1895, tip. Vera Roma. L. I.
- Went, Karl v.**, Eine Urlaubsreise nach Griechenland u. der Türkei. 2. billige (Titel-) Ausg. II-168 pag. *Linz*, (1889) 1895, Städtebilder-Verlag. M. 1,50.
- Wittstook, Albert**, Wanderungen durch Griechenland. *Aus allen Welttheilen, Leipzig*, 1895, 28, 235—256.

b. *Physische Geographie.*

- Angot, Alfred**, Sur la double oscillation diurne de l'humidité relative. *Les Sc. Populaires, Paris*, 1895, (2) 9, 418—419.
- Bachmetjew, P.**, Untersuchungen über elektrische Erdströme in Bulgarien. *Met. Z., Wien*, 1895, 12, 392—393.
- Ovijió, J.**, Über Höhlen in den ostserbischen Kalkgebirgen. *V. Ges. D. Naturforscher u. Ärzte 68. Vers. zu Wien, Leipzig*, 1895, Zweiter Theil, 1. Hälfte, 251.
- Egintis, D.**, Le Tremblement de terre de Constantinople du 10 juillet 1894. *A. de G., Paris*, 1895, 4, 151—165. ††. \* 1: 1 500 000.
- , D., Sur la marche de la pluie à Athènes. *C.-R. Ac. Sc., Paris*, 1895, 121, (639)—(641).
- , D., Sur la marche diurne de l'humidité relative. *C.-R. Ac. Sc., Paris*, 1895, 121, (574)—(575). — *Les Sc. Populaires, Paris*, 1895, (2) 9, 417—418.
- Erdbeben**, Die beiden grossen — in Lokris im April 1894. *Gaea, Leipzig*, 1895, 31, 347—357.
- Hann, J.**, Klima von Kanea auf Kreta. *Met. Z., Wien*, 1895, 12, 237.
- Hanusz, István**, A thivai és lokriszi földrengések 1893/4 ben. [Die Erdbeben von Thiva und Lokris im Jahre 1893/94.] *Földrajzi Közlemények*, 23, 7—20.
- Hassert, Kurt**, Beiträge zur physischen Geographie von Montenegro. 52 pag. *Leipzig, Philos. Fak., Hab.-Schr. v. 4. Febr. 1895. Gotha*, 1895, Druck d. Engelhard-Reyerschen Hofbuchdr. 4.
- , Kurt, Beiträge zur physischen Geographie von Montenegro mit besonderer Berücksichtigung des Karstes. *Petermanns M., Gotha*, 1895, *Ergänzungsheft No. 115. IV-174 pag.* †. 5\* 1: 2 000 000, 1: 1 000 000, 1: 500 000. *Gotha, Justus Perthes. M. 7.*
- Hepites, St. C.**, Materiale pentru climatologia Romaniei I. Clima Sulinei. *A. Ac. Române, Bucuresci*, 1894, (2) 16, 27 pag.
- , St. C., Materiale pentru climatologia Romaniei. II. Gerul Bobotezei. *A. Ac. Române, Bucuresci*, 1894, (2) 16, 9 pag.
- Hilber, Vincenz**, Zur Pindos-Geologie. *V. K. K. Geol. Reichsanstalt, Wien*, 1895, 213—222.
- Issel, Arturo**, La rupe oscillante e le voragini di Cefalonia. *Mem. S. G. Italiana, Roma*, 1895, 5, 149—164. ††.
- Klimat Zetinji w Tscherngorii**. [Das Klima von Cetinje in Montenegro.] *Meteorologitschesskij Wesstruk, 1895, No. 1.*

- Maas**, Günther, Das Erdbeben von Konstantinopel 1894. *Himmel u. Erde*, Berlin, 1895, 7, 409—426, 458—467. ††. \*
- Mrazec**, L., Considérations sur la zone centrale des Carpathes Roumaines. *B. S. Sc. Phys. de Doucaresst, Roumaine*, 1895, Nr. 5—6. 12 pag.
- Papavasiliu**, Sokrates A., Die grossen Dislokationsbeben von Lokris im April 1894. Eine Entgegnung. 35 pag. Athen, 1895, Buchdruckerei Hestia.
- Philippson**, Alfred, Zur Pindos-Geologie. *V. K. K. Geol. Reichsanstalt, Wien*, 1895, 277—289.
- Radovanović**, S., De la nappe d'eau de la plaine de Makis au point de vue géologique. *Rapport des séances de la commune de Belgrade, Belgrade*, 1895, 15—50.
- Raulin**, Victor, Die Regenvertheilung auf der Balkanhalbinsel. *Met. Z.*, Wien, 1895, 12, 426—431.
- Seeland**, F., Das Erdbeben von Theben und Lokris in den Jahren 1893 und 1894. Nach Constantin Mitzopoulos. *Carinthia II. M. naturhist. Landesmus. f. Kärnten, Klagenfurt*, 1894, 84, 221—230.
- Škorpič**, H. & K., O krasských zjevch v Bulharsku. [Ueber die Karsterscheinungen in Bulgarien.] *Rozprawy české akademie, II. Cl., Prag*, 1895, 4, 35 pag. ††. Commis. Kohout. F. o. 50.
- Tremblement de terre** [à Atalanti (Grèce)]. *Le Cosmos*, 1895, janvier, 127 ff.
- Washington**, Henry S., A Petrographical Sketch of Aegina and Methana. Part II a. III. *J. of Geology, Chicago*, 1895, 3, 21—46, 138—168. ††.

c. *Biologische Geographie.*

- Baldacci**, A., Escursione botanica allo Scoglio di Saseno. *B. S. Botan. Ital.*, 1893.
- , A., Ricordi di un viaggio botanico fra Prevesa e Janina. *B. S. Botan. Ital.*, 1893.
- , A., Risultati botanici del viaggio compiuto in Creta nel 1893. *Malpighia, Genova*, 1895, 9, 31—70, 251—279, 329—355.
- Beck**, G. Ritter v., Die Vegetationsverhältnisse der nordwestlichen Balkanländer. *V. Ges. D. Naturf. u. Ärzte 66. Vers. zu Wien, Leipzig*, 1895, Zweiter Theil, 1. Hälfte, 163.
- Halácsy**, E. v., Ueber die Vegetationsverhältnisse Griechenlands. *V. Ges. D. Naturf. u. Ärzte 66. Vers. zu Wien, Leipzig*, 1895, Zweiter Theil, 1. Hälfte, 151.
- Philippson**, Alfred, Zur Vegetationskarte des Peloponnes. *Petermanns M.*, Gotha, 1895, 41, 273—279. \* 1: 625 000.

d. *Anthropogeographie.*

- Sohjott**, P. O., Det ethnografiske forhold i det forhistoriske Grækenland. *Forhandl. i Videnskabs-Selskabet i Christiania Aar 1895, Christiania*, 1895, No. 5, 48 pag.
- Schneider**, Edouard, Une race oubliée. Les Pélasges et leurs descendants. II-293 pag. Paris, 1894, Leroux. 18.
- Stefani**, Carlo De, La lotta dei popoli nella penisola balcanica. *Nuova Antologia, Roma*, 1895, (3) 55, 71—86, 304—321.
- Weigand**, Gust., Die Aromunen. Ethnographisch-philologisch-historische Untersuchungen über das Volk der sogenannten Makedo-Romanen-Zinzaren. Bd. 1: Land u. Leute. Bericht des Verf. über seine Reisen in der südwestl. Balkanhalbinsel nebst 3 wissenschaftl. Beilagen. XII-334 pag. ††. 8 †. \*. Leipzig, 1895, J. A. Barth. M. 10.

- Chaix**, Paul, Les travaux exécutés à l'embouchure du Danube. *Le Globe. J. G.*, Genève, 1895, 34, *Procès-verbaux*, 105—112.

- Fait, E.**, Obyvatelstvo knížectví bulharského dle trojího prvního sčítání. [Bevölkerung d. Fürstentums Bulgarien nach den ersten 3 Censur.] *Sborník české společnosti zemědělné, Prag*, 1895, 1, 142—154.
- Korinth**, Der Schifffahrts-Canal von —. *M. a. d. Gebiete d. Seewesens*, 1895, 23, 184—186. \*
- Luther, G.**, Die Regulierung des Eisernen Thores der Donau. *Globus, Braunschweig*, 1895, 67, 24—30. ††. \* 1: 320 000.
- Sohafarzik, Ferencz, A.** khorintosi csatornáról. [Über den Kanal von Korinth.] *Természettudományi közlöny*, 27, 281—295. ††.
- Tesi, G.**, Navigazione internazionale nel Basso Danubio nel 1894. *B. Ministero degli Affari Esteri, Roma*, 1895, 155—165.
- Türkei**, Zum Verkehrswesen der —. *Arch. f. Post u. Telegraphie, Berlin*, 1895, 23, 364—370.

## e. Historische Geographie.

- Bérard, V.**, Études de géographie ancienne: noms sémitiques en Grèce. *A. de G., Paris*, 1895, 4, 222—224.
- Coquelle, P.**, Histoire du Monténégro et de la Bosnie depuis les origines. V. 494 pag. \*. Paris, 1895, Leroux. Fr. 7,50.
- Hassert, Kurt**, Der Name Montenegro. *Globus, Braunschweig*, 1895, 67, 111—113.
- Hethel-Pelasi, Gli** — nelle Isole dell' Egeo. Lesbos (Metelino). Thera (Santorino). *Civiltà Cattolica, Roma*, 1895, (16) 3, 289—304.
- , Gli — nelle Isole dell' Egeo. L' Isola di Creta. *Civiltà Cattolica, Roma*, 1895, (16) 4, 18—32, 412—431.
- , Gli — nelle Isole dell' Egeo. Samo, Amorgo, Egina. *Civiltà Cattolica, Roma*, 1895, (16) 3, 525—543. ††.
- , Gli — nelle Isole dell' Egeo. Samotrake, Imbros, Thasos, Delos. *Civiltà Cattolica, Roma*, 1895, (16) 3, 19—35. ††.
- Hoernes, M.**, Griechenlands älteste Culturstufen und ihre nordischen Beziehungen. *Ö. Ungarische Rev., Wien*, 1895, 18, 30—48.
- Phillippon, A.**, Zur Schreibweise griechischer geographischer Namen. *Globus, Braunschweig*, 1895, 67, 314—315.
- Roberts, W. Rhys.**, The ancient Boeotians; their character and culture, and their reputation. 92 pag. \*. New York, 1895, Macmillan & Co. cl. net, \$ 1,40.
- Schmidt, Otto Eduard**, Die Römer in der Dobrudscha und das Denkmal von Adamklissi. *Grenzboten*, 1895, I, 563—574.
- Torp, Alf.**, Om Hellenernes forhistoriske vandringer. Festskr. i anledn. af Gjertsens skoles 25-aarige bestaaen udg. af M. Gjør, Kristiana, 1894, 1—51.

## f. Karten.

- Curtius, E. u. J. A. Kaupert**, Karten von Attika. 1: 25 000. Auf Veranlassung des deutschen archäologischen Instituts aufgenommen durch Offiziere u. Beamte des K. preuss. grossen Generalstabes. Mit erläuterndem Text herausg. (Schluss-) Heft 8. 5 Blatt à 46,5 × 40 cm. Farbendruck u. kolor. Berlin, 1894, D. Reimer. M. 13.
- Gaebler, Ed.**, Schulwandkarte der Balkanhalbinsel. 1: 1 000 000. 4 Blatt à 77 × 57,5 cm. Leipzig, 1895, G. Lang. M. 12. Auf Leinw. mit Stäben M. 20.
- Schrader, F., F. Prudent et E. Anthoine**, Atlas de Géographie moderne. Cartes. No. 29. Péninsule des Balkans. — No. 30. Grèce. Paris, 1895, Hachette et Co.
- Serbien**, Topographische Karte des Königr. —. Herausg. vom serb. grossen Generalstab. 1: 75 000. à 35,5 × 39 cm. Photolith. u. Farbendr. Blatt A. 1. Granica. — A. 2. Lešnica. — B. 2. Cenbrdó. — K. 6. Kula. — Ž. 6. Varvarin. — Ž. 7. Kruševac. Belgrad, 1895. Wien, Artaria & Co. à M. 1,20. [Ganze Karte von 95 Blatt vollständig.]

M. Italien.

(Einschliesslich Malta, Monaco und San Marino.)

a *Landeskunde und Chorographie.*

- Appennino, L'**— modenese descritto ed illustrato. XI-1166 pag. ††. 2 †. Rocca S. Casciano, 1895, stab. tip. Licinio Cappelli. L. 25.
- Beauregard, J. de, Du Vésuve à l'Etna et sur le littoral de l'Adriatique.** 3<sup>e</sup> édition. VII-329 pag. ††. Lyon, 1895, Vitte.
- Belza, Stanisław, Na lagunach.** [Auf den Lagunen von Venedig] Warschau-Petersburg. 327 pag. ††.
- Berecz, Antal, A liparii szigetek.** [Die liparischen Inseln.] *Földrajzi közlemények*, 23, 1-7. \*.
- Bertagnoni, Ada, La patria mia: racconti storici e cenni geografici dell'Italia, per la classe terza elementare secondo i programmi governativi.** Sesta edizione riveduta. 60 pag. ††. Milano, 1895, Paolo Carrara. 60 cent. 16.
- Bobba, Giovanni, Attorno al Gran Paradiso.** *B. Club Alpino Ital., Torino*, 1895, 28, 209-268. ††. 4 †.
- Borzino, C., Frammenti di Geografia fisica e sociale: l'Etruria.** *Riv. Militare Italiana, Roma*, 1895, 18, 19.
- Boutroue, Alexandre, Une heure en Sicile.** (Suite et fin.) *Rev. de G., Paris*, 1895, 36, 38-53.
- Buohér, Eine Reise durch Sardinien.** *J.-Ber. Ver. E. Metz*, 1895, 17, 132-156.
- Busken Huët, Cd., Van Napels naar Amsterdam.** Italiaansche reis-aan-teekeningen. 3<sup>e</sup> druk. 16-220 pag. Haarlem, H. D. Tjeenk Willink. F. 1,40. Geb. F. 1,90.
- Calvo, Valentino, Geografia e divisioni amministrative del regno d'Italia: cenni topografici del comune di Beinasco e della provincia di Torino, ad uso della terza elementare, conforme agli ultimi programmi governativi.** 19 pag. Torino, 1895, G. B. Paravia e C. 20 cent. 16.
- Canzio, Ettore u. Felice Mondini, Un anglo dimenticato nelle Pennine. La Valle di Saint-Barthélemy.** *B. Club Alpino Ital., Torino*, 28, 11-94. ††. 2 †. \*.
- Casteller, J., Capri szigete.** (Spanyolból fordította Huszár Vilmos.) [Die Insel Capri. (Aus dem Spanischen übersetzt von Wilhelm Huszár.))] *Ország Vildg*, 16, 87-88.
- Cibrario, Luigi, La Bessanese m. 3632.** *B. Club Alpino Ital., Torino*, 1895, 28, 269-282. †.
- Collodi, C., Il viaggio per l'Italia di Giannettino. Parte I. (L'Italia superiore).** Ottava edizione. 320 pag. ††. Firenze, 1895, R. Bemporad e figlio cessionari della libr. edit. Felice Paggi. L. 2. 16.
- Elfert, Richard, Bormio. Vom Fels zum Meer.** *Stuttgart*, 1895, II, 497-506. ††.
- Emmel, Elise, Die Waldenserbäler und ihre Bewohner.** *D. Rundschau f. G. u. Statistik, Wien*, 1895, 17, 439-453.
- Erődi, Béla, Utazásom Szicilia és Malta szigetén.** [Meine Reisen auf Sicilien und Malta.] Lampel R. kiadása. ††. \*.
- Errera, Carlo, Valle Vigezzo.** Appunti. *Riv. G. Ital., Roma*, 1895, 2, 155-163, 202-216. \*.
- Fasulo, Monfredi, La penisola sorrentina e l'isola di Capri.** 123 pag. Napoli, 1895, tip. Francesco Mormile.
- Ferronnays, Marquis de, Malte, Tripoli et le Sud de la Tunisie.** *B. S. G. Comm. Paris*, 1895, 17, 205-222.
- Fischer, Th., Schizzo descrittivo d'Italia e caratteri fondamentali della plastica del suolo d'Italia.** Trad. de R. Lovera. 73 pag. Saló, 1895, Devote. 16.
- Freshfield, Douglas W., Notes on old tracks. I. Behind the Bernina. II. The Bergamasque Alps.** *Alpine J., London*, 1895, 17, 419-429, 513-520. 2 \*.

- Frisoni**, Cesidio, Nozioni di storia patria, geografia, doveri e diritti per la terza classe elementare e per le scuole serali e festive giusta i programmi 29 novembre 1894. 77 pag. ††. Frosinone, 1895, tip. di Claudio Stracca. 50 cent.
- Gerla**, Ricardo, Nei monti di Dèvero. *B. Club Alpino Ital., Torino*, 1895, 28, 95-122. 2 †. ††.
- Giannitrapani**, Domenico, Vallombrosa. *Riv. G. Ital., Roma*, 1895, 2, 146-154, 197-201.
- Giorgi**, Cosimo de, Il lago di Limini in Terra d'Otranto. Note geografiche. *Riv. G. Ital., Roma*, 1895, 2, 409-414, 496-508.
- Gonella**, F., Ascensioni del Duca degli Abruzzi. (1894). *B. Club Alpino Ital., Torino*, 1895, 28, 317-356. ††. 7 †.
- Gümbel**, v., Naturwissenschaftliches aus der Umgebung von Gardone. \*. (Aus D. H. Heinzelmann, Gardone Riviera, München, 1895, J. F. Lehmann.)
- Hautécœur**, H., La république de San Marino. *B. S. R. Belge G., Bruxelles*, 1895, 19, 135-160.
- Hugues**, Lu., La geografia della regione italiana, ad uso delle classi quarta e quinta ginnasiali, esposta secondo le norme dei programmi governativi. 176 pag. Torino, 1893 [1895], Ermanno Loescher. L. 1,80.
- Hupfer**, P., Die Regionen am Ätna. *Wissenschaftl. Veröffentl. Ver. E. Leipzig*, 1895, 2, 293\* - 362\*. \*
- Istituto geografico militare**, Cenni sui lavori cartografici e scientifici dell' —. 27 pag. Firenze, 1895, Ministero della guerra.
- Kaden**, Woldemar, Der Vesuv. Touristische Aufzeichnungen und Randbemerkungen. *Westermanns Illustr. D. Monatshefte, Braunschweig*, 1894, 76, 595-616, 675-694. ††.
- Kaemmel**, Otto, Italienische Eindrücke. *Grenzboten*, 1895, II, 506-518, 559-571, 593-608. — VIII-192 pag. Leipzig, 1895, F. W. Grunow. M. 2,40.
- Kobelt**, W., Ein Blick auf Sicilien und seine Hauptstadt. *Globus, Braunschweig*, 1895, 67, 153-158, 170-174. ††.
- Lanzoni**, Primo, Il porto di Venezia. 48 pag. 5\*. Verona-Padua, 1895, Fol. Drucker.
- Lenz**, Oskar, Die Maltagruppe. *D. Rundschau f. G. u. Statistik, Wien*, 1895, 18, 1-6, 61-68. ††.
- Loutherie**, Charles, The Riviera, ancient and modern. tr. by C. West. ††. Maps. New York, 1895, George Putnam's Sons. cl, § 2. — London, T. Fisher Unwin. 7 s. 6 d.
- Lorria**, Aug, et E. A. Martel, Les grandes Alpes. Le massif de la Bernina, avec la collaboration de W. A. B. Coolidge et J. Caviezol. Illustrée de 50 héliogravures hors texte et environ 150 gravures dans le texte. 163 pag. Zürich, 1894, Art. Institut Orell Füssli, Verl. Salon-Ausg. M. 50. Luxus-Ausg. M. 80. Fol.
- Ludwig Salvator**, Erzherzog von Toscana, Die Liparischen Inseln. Vol. IV. Panaria. VIII-30 pag. — V. Filicuri. VIII-37 pag. ††. \* 1:300 000. Prag, 1895, Heinr. Mercy. Fol.
- Maocchi**, E., L'isola di Pantelleria. *G. per Tutti, Milano*, 1895, No. 10.
- Massimiliano**, Ghelli, Nozioni storiche e geografiche della città, del comune, del circondario di Pistoia e della provincia di Firenze, per la terza classe elementare. Seconda edizione migliorata per modificazioni e aggiunte. 79 pag. Pistoia, 1894, tip. di Torquato Cacialli. 50 cent. 16.
- Miller**, W., The smallest republic in the world. A visit to San Marino. *Westminster Rev., London*. 1895, 144, 284-293.
- Müller**, Karl, Paul Hupfer über die Kulturen des Aetna. *Die Natur, Halle a. S.*, 1895, 44, 493-495.
- Nervander**, E., Geografiska bilder. XX. Italien II. (Folkupplysningsäillskapets Skrifter Nr. 94.) 24 pag. Helsingfors, 1895, Folkuppl. skpt. M. 1,25. 4.



- Ottmann, Vict.**, Streifzüge in Toskana, an der Riviera u. in der Provence. VIII-478 pag. ††. Berlin, 1895, Verein der Bücherfreunde. M. 6. Geb. in Halb-leinw. M. 7.
- Patria, La** —: Geografia dell' Italia. Disp. 148—185. pag. 1—64, 1—192, 1—354, 65—160, 65—242, 113—458, 377—463. ††. 11 †. Torino, 1894-95, Unione tipografico-editrice. 60 cent. la dispensa.
- Pero, Paolo**, Cenni oroidrografici e studio biologico del lago di Mezzola. *Malpighia, Genova*, 1895, 9. 49 pag.
- Pfirshing, Mena C.**, Memories of Italian shores. 175 pag. Chicago, [1895], printed at „The Dial“ Press. cl., \$ 1,25. 12.
- Porena, Filippo**, Il Compartimento „Lazio“ o la Provincia di Roma. *Riv. G. Ital., Roma*, 1895, 2, 325—340, 389—402, 453—482, 581—602.
- , F., La Sicilia secondo il prof. M. Basile. *G. per Tutti, Milano*, 1895, No. 11—13.
- , F., Le montagne della Calabria rispetto all' Appennino. *Le Comunicazioni d'un Collega, Cremona*, 1894, No. 6.
- Prudenzini, Paolo**, Il Gruppo dell' Adamello fra la Valle Canonica e il Trentino. *B. Club Alpino Ital., Torino*, 1895, 28, 137—194. ††. 3 †. \*
- Raimondi, G. Guido**, Da Palermo a Napoli: impressioni di un primo viaggio. 20 pag. Palermo, 1894, stab. tip. Virzi.
- Rebuschini, Pietro**, In Calabria: impressioni ed instantanee. VIII-75 pag. 10 †. Como, 1895, tip. coop. Comense.
- Roggero, Gius.**, Il primo anno di geografia secondo il programma ministeriale, 25 settembre 1888: nomenclatura geografica (Il comune e il circondario, la provincia). Seconda edizione. 48 pag. †. Milano, 1894, Antonio Vallardi. 40 cent.
- Romano, S.**, Errori circa la divisione fisica ed amministrativa della Sicilia. *G. per Tutti, Milano*, 1895, No. 5—7.
- Rydzewsky, Anton v.**, Nei monti della Bregaglia: Gruppo Albigna-Disgrazia (1892). Il Cèngalo dal Nord per il canalone del Badile. Prima ascensione. *B. Club Alpino Ital., Torino*, 1895, 28, 123—136. †.
- Schiess, H.**, Durch Sardinien. *Jb. Schweizer Alpenclub, Bern*, 1895, 30, 240—258. [Schumacher,] San Marino. *J.-Ber. Ver. E. Metz*, 1895, 17, 123—131. \*.
- Strasburger, Ed.**, Streifzüge an der Riviera. VII-221 pag. Berlin, 1895, Gebr. Paetel. M. 5. Geb. in Leinw. M. 6,50.
- Sturni, V.**, Storia d'Italia e geografia per la quarta classe elementare, in conformità dei vigenti programmi governativi, con note illustrative . . . Seconda edizione. 56 pag. ††. Bari, 1895, tip. fratelli Fusco. 60 cent. 16.
- Taine, H.**, Voyage en Italie. T. 2: Florence et Venise. 7<sup>e</sup> édition. 449 pag. Paris, 1894, Hachette et C<sup>e</sup> Fr. 3,50. 16.
- Umbria, L'—**, descritta ed illustrata. Disp. 17. pag. 177—192. Perugia, 1894, Renzo Floriani. 50 cent. la dispensa. 4.
- Villa, Bart.**, La valle brembana con Taleggio e Serina e la valle Imagna con la Brembilla vecchia: notizie storiche, geologiche, artistiche, genealogiche e biografiche. 214 pag. †. Bergamo, 1895, tip. Natali di Maggioni e Secomandi. L. 2. 16.
- Vuillier, Gaston**, La Sicile, impressions du présent et du passé. *Le Tour du Monde, Paris*, 1895, N. Série 1, 133—140, 145—152, 157—164, 169—176, 181—188, 265—272, 277—284, 293—300, 305—312, 457—464, 469—476, 481—488, 493—500, 505—512, 517—524, 529—536, 541—548, 553—560. ††. 6 †.

b. Geodäsie.

- Benedictis, B. De**, I progressi della livellazione barometrica, con nuove tavole ipsometriche e una carta dimostrativa degli Osservatori meteorologici italiani. 149 pag. Firenze, 1895, Bemporad.

- Elementi geodetici** dei punti contenuti nei fogli 6, 7, 17, 18, 204, 211 e 212, 213-215, 223 della carta d'Italia, compresi fra  $46^{\circ}00' - 46^{\circ}40'$ ,  $40^{\circ}00' - 40^{\circ}20'$ ,  $39^{\circ}40' - 40^{\circ}40'$  di latitudine e  $-2^{\circ}30' - -3^{\circ}30'$ ,  $+3^{\circ}30' - +4^{\circ}30'$ ,  $+5^{\circ}00' - +6^{\circ}30'$  di longitudine da Roma (Mte Mario), con le posizioni geografiche ed altezze sul mare corrispondenti al centro dell'abitato dei comuni compresi nei fogli stessi. 61, 34, 90 pag. ††. †. Firenze, 1895, Istituto geografico militare. 4.
- Fantoli, Gaudenzio**, Osservazioni sull'altitudine del Lago Maggiore. *Riv. G. Ital.*, Roma, 1895, 2, 415-421.
- Misura della base del Ticino** (o di Somma); Misura della base di Ozieri (Sardegna). 51 pag. 9 †. (Pubblicazioni dell'Istituto geogr. militare.) Firenze, 1895, tip. Cooperativa. 4.

c. *Physische Geographie.*

## α. Allgemeines.

- Angeli d'Ossat, Gioacchino de**, Storia fisica dell'Agro Romano. *Cosmos*, Torino, 1895, (2) 12, 65-82. ††.
- Basile, M.**, Boschi e piogge, paludi e fiumi di Sicilia. (Estr. dell'Agricoltore Messinese, ser. 13, No. 229-231.) 38 pag. Messina, 1895, tip. d'Amico. 16.
- Pantanelli, D.**, e **V. Santi**, L'Appennino modenese descritto ed illustrato con 153 incisioni, una carta geografica ed una geologica. 1166 pag. Rocca S. Casciano, 1895, Cappelli. L. 25.

## β. Geophysik.

- Angelitti, F.**, Variazioni della declinazione magnetica, osservate nella R. Specola di Capodimonte nell'anno 1892. *Rendiconti Acc. Sc. Fis. e Matem.*, Napoli, 1895, (3) 1, 304-311.
- Keller, Fil.**, Sull'intensità orizzontale del magnetismo terrestre nei pressi di Roma. (Frammenti concernenti la geofisica dei pressi di Roma, No. 1.) 11 pag. Roma, 1895, tip. Elzeviriana di Adelaide ved. Pateras.
- Lorenzoni, G.**, Determinazione relativa della gravità terrestre a Padova, a Milano ed a Roma fatta nell'autunno 1893 mediante l'apparato pendolare dello Sterneck. *Atti R. I. Veneto Sc., Lettere ed Arti*, Venezia, 1894, (7) 5, (255)-(293).
- , G., Nuovo esame delle condizioni del supporto nelle esperienze fatte a Padova nel 1885-86 per determinare la lunghezza del pendolo a secondi e mezzo pratico per individuare gli assi geometrici di rotazione nelle due posizioni reciproche del pendolo convertibile. *Atti R. I. Veneto di Sc., Lettere ed Arti*, Venezia, 1894, (7) 5, (9)-(31).
- Rajna, Michele**, Sull'escursione diurna della declinazione magnetica a Milano in relazione col periodo delle macchie solari. *Rendiconti R. I. Lombardo di Sc. e Lettere*, Milano, 1895, (2) 28, 203-217.

## γ. Klimatologie.

- [**Bartoli, A.**, und **E. Straocciati**]. Messung der Sonnenstrahlung auf dem Aetna und dem Stilsfer Joch. *Met. Z.*, Wien, 1895, 12, 474-475.
- Denza, F.**, I grandi calori d'Agosto nel 1893. *Atti Acc. Pontifica de' Nuovi Lincei*, Roma, 1894, 47, 11-13.
- Hann, J.**, Temperatur auf dem Aetna-Gipfel. *Met. Z.*, Wien, 1895, 12, 176-179.
- Rotoh, Lawrence**, The meteorological observatory on Monte Cimone, Italy. *American Meteorol. J.*, Boston etc., 1895, 12, 219-221. ††.
- Sacchi, M.**, I temporali in Italia. *Atti R. Acc. dei Lincei. Rendiconti, Classe di sc. fis., mat. e nat.*, Roma, 1895, (5) 4, I, 157-163.
- [—, **M.**], Gewitter in Italien. *Met. Z.*, Wien, 1895, 12, 180.

## f. Gebirgskunde.

- Agostini**, Giovanni de, Le torbiere dell' Anfiteatro morenico d'Ivrea. *Riv. G. Ital.*, Roma, 1895, 2, 278—294. \* 1: 100 000.
- Annoni**, A., Notizie sul Vesuvio. *G. per Tutti*, Milano, 1895, No. 11—13.
- Arcoidiacono**, S., Rassegna dei principali fenomeni eruttivi avvenuti in Sicilia e nelle isole adiacenti, durante il quadrimestre gennaio-aprile 1895. *B. S. Sismologica Italiana*, Roma, 1895, 1, No. 3.
- Baltzer**, A., Die Aetnaeruption von 1892. *Chem. Centralblatt*, 1894, 445—446.
- Baratta**, Mario, Alcune considerazioni sintetiche sulla distribuzione topografica dei terremoti nella Toscana. *Riv. G. Ital.*, Roma, 1895, 2, 24—31.
- , Mario, Alcune osservazioni fatte sul Vesuvio il 21 giugno 1895. *B. S. Sismologica Italiana*, Roma, 1895, 1, No. 5. 11 pag. ††.
- , M., Il terremoto calabro-siculo del 26 novembre 1894. *Pensiero Italiano*, Milano, 1894, No. 51. 12 pag.
- , M., Il terremoto di Lecce del 5 marzo 1894. *B. S. Sismologica Italiana*, Roma, 1895, 1, No. 1.
- , M., Il terremoto di Viggianello (Basilicata) del 28 maggio 1894. *B. S. Sismologica Italiana*, Roma, 1895, 1, Nr. 3.
- , M., Il terremoto veronese del 9 febbraio 1894. *Proc. verb. S. tosc. Sc. nat.*, Pisa, 1895, 9, 3 marzo.
- , Mario, I terremoti di Calabria. Nota preliminare. *Riv. G. Ital.*, Roma, 1895, 2, 65—70, 132—145. 2\*.
- , Mario, Notizie sui terremoti avvenuti in Italia durante l'anno 1895. 16 pag. Roma, 1895.
- , M., Sul centro sismico fiorentino. *B. S. Sismologica Italiana*, Roma, 1895, 1, No. 7.
- , M., Sulla propagazione in Italia del terremoto di Lubiana del 14 aprile 1895. *B. S. Sismologica Italiana*, Roma, 1895, 1, No. 4.
- , Mario, Sul terremoto vogherese del 17 ottobre 1894 e sulla attività sismica nell' Appennino pavese. *Rendiconti R. I. Lombardo di Sc. e Lettere*, Milano, 1895, (2) 28, 178—193.
- Bardelli**, L., Contributo alla mineralogia dell' Alta Italia. *R. Istituto Lombardo Sc. e Lettere*, Milano, 1895, 28, No. 4.
- Bassani**, Carlo, Prime ricerche sulla provenienza del terremoto di Firenze nella sera 18 maggio 1895. *B. Mensuale Osservatorio Centrale in Moncalieri*, Torino, 1895, (2) 16, 4—7, 25—32, 41—52, 63—70. ††.
- Bertelli**, Giovanni, Alcune notizie sul violentissimo terremoto che danneggiò la città di Firenze e parte della provincia la sera del 18 maggio 1895, a ore 20.55. (T. M. dell' Europa centrale.) *B. Mensuale Osservatorio Centrale in Moncalieri*, Torino, 1895, (2) 16, 15—17. ††.
- , Timoteo, Alcune considerazioni sul terremoto. 43 pag. ††. Firenze, 1895, stab. tip. Fiorentino. 16.
- Bertollo**, S., Sur le massif volcanique de Siliqua (Sardaigne méridionale). *B. S. Géol. France*, Paris, 1895, (3) 23, 437—464. ††. †. \* 1: 250 000.
- Bibliografia** geologica italiana per l'anno 1894. *B. R. Comitato Geol. d'Italia*, Roma, 1895, 26, 222—249, 346—382, 477—509.
- Bonarelli**, G., Carta geologica del Monte Conero presso Ancona (Marche). *B. S. Geol. Ital.*, Roma, 1895, 13, No. 2.
- Bruno**, Luigi, Il lago d'Orta e la morena di Omegna: nota sopra due escursioni fatte al lago. 25 pag. Novara, 1894, tip. Novarese diretta da Rizzotti e Merati. 16.
- , L., L'Anfiteatro della Dora Baltea. Studio critico. *Riv. G. Ital.*, Roma, 1895, 2, 71—81.
- Cassetti**, M., Osservazioni geologiche eseguite l'anno 1894 in alcune parti dell' Appennino meridionale. *B. R. Comitato Geol. d'Italia*, Roma, 1895, 26, 329—345. †.

- Clerici**, Enrico, Per la storia del sistema vulcanico Vulsinio. *Atti R. Acc. dei Lincei. Rendiconti. Classe di sc. fis., mat. e nat., Roma*, 1895, (5) 4, I, 219—226.
- Cocco**, Lu., Guida geologico-paleontologica per il lato orientale della Sicilia. Parte I (Provincia di Messina). 31 pag. Messina, 1895, tip. Siciliana.
- Cooke**, John H., The Pleistocene Beds of the Maltese Islands. (Abstract.) *Quarterly J. Geol. S. of London*, 1895, 51, 49—50. — *Geol. Mag., London*, 1895, N. Ser., Decade IV, 2, 42—43.
- Cortese**, E., Descrizione geologica della Calabria. *Mem. descr. della carta geol. d'Italia, Roma*, 1895, 9. XXVIII-320 pag. 2 f. \* 1: 500 000.
- Dal Piaz**, Giorgio, Note sull'epoca glaciale nel Bellunese. *Atti S. Veneto-trentino di Sc., Padova*, 1895, (2) 2, No. 2. 16 pag.
- Dannenberg**, A., Ein Besuch auf Pantelleria. *Gaea, Leipzig*, 1895, 31, 653—663. 2 f.
- Friedländer**, Benedict, Der Vulkan Kilauea auf Hawaii. Mit einigen Bezugnahmen auf die Vulkane Italiens. *Himmel und Erde, Berlin*, 1895, 8, 41—51, 105—130. ††. \*
- Futterer**, Karl, Durchbruchsthäler in den Süd-Alpen. *Z. Ges. E. Berlin*, 1895, 30, 1—94. 2 f. 5\*.
- Galassini**, Alfredo, Metodo per lo studio degli orizzonti con applicazione al Monte Cimone nel Modenese. *B. Club Alpino Ital., Torino*, 1895, 28, 283—316. ††. 2 f.
- Gholl**, G., Il sottosuolo delle pianure di Pisa e di Livorno. *B. S. Geol. Ital., Roma*, 1895, 13, No. 3.
- Giorgi**, Cosimo De, Il sistema Appulo-Garganico e l'Appennino. Note geografiche. [Extr. dalla „Rassegna Pugliese“ 9.] Trani, 1894, Vecchi.
- Giovannozzi**, P. G., I Terremoti storici apuani. *Serate italiane*, 1895, 3. nov. 14 pag.
- , P. G., I Terremoti storici fiorentini. *Rassegna Nazionale*, 1895, 17, luglio. 12 pag.
- , G. P., Per una storia dei terremoti Toscani. *Rassegna Nazionale*, 1895, 17, maggio. 20 pag.
- , G., P. E. Vinassa De Regny e V. Pimpinelli, Nota preliminare sui terremoti fiorentini del 1895. 14 pag. (Estr. dal „Processi verbali della S. Toscana Sc. Nat.“ adunanza del 7 luglio 1895.) Pisa, 1895, tip. T. Nistri e C.
- Johnston-Lavis**, H. J., The Eruption of Vesuvius, July 3, 1895. *Nature, London and New York*, 1895, 52, 343—345. ††.
- Karsten**, Hermann, Zur Geologie der Insel Capri. *N. Jb. f. Mineral., Geol. u. Palaeont., Stuttgart*, 1895, I, 139—161.
- Kövesligethy**, Radó, A Vezus legujabb kitörése. [Der neueste Vesuvausbruch.] *Földrajzi közlemények*, 23, 353—371.
- Lorenzo**, Giuseppe De, Efflusso di lava dal gran cono del Vesuvio cominciato il 3 Luglio 1895. *Rendiconti Acc. Sc. Fis. e Matem., Napoli*, 1895, (3) 1, 183—194. ††. \*
- , Giuseppe De, Lava pahoehoe effluita il 24 maggio 1895 dal cono terminale del Vesuvio. *Atti R. Acc. dei Lincei. Rendiconti, Classi di sc. fis., mat. e nat., Roma*, 1895, (5) 4, II, 10—19. ††.
- , Giuseppe De, Osservazioni geologiche sull' Appennino della Basilicata meridionale. *Atti R. Acc. Sc. Fis. e Mat., Napoli*, 1895, (2) 7, No. 8. 31 pag. ††.
- , Giuseppe De, Osservazioni geologiche sul tronco ferroviario Casalbuono-Lagonegro della linea Sicignano-Castrocucco. *Atti R. Ist. d'Incoraggiamento di Napoli*, 1894, (4) 7.
- , G. De, Sulla probabile esistenza di un antico circo glaciale nel gruppo del Monte Vulturino in Basilicata. *B. S. Geol. Ital., Roma*, 1895, 14, No. 2.
- Lotti**, B., Cenni sul rilevamento geologico eseguito in Toscana durante l'anno 1894. *B. R. Comitato Geol. d'Italia, Roma*, 1895, 26, 313—322.
- , B., Strati eocenici fossiliferi presso Barigazzo nell' Appennino Modenese. *B. R. Comitato Geol. d'Italia, Roma*, 1895, 26, 429—446. \* 1: 25 000.

- Mattenoci, R. V.**, Der Vesuv und sein letzter Ausbruch von 1891—1894. *Tschermak's miner. u. petrogr. M., Wien*, 1895, 15, No. 3, 4.
- , R. V., Die vulcanische Thätigkeit des Vesuv während des Jahres 1894. *Tschermak's miner. u. petrogr. M., Wien*, 1895, 15, No. 1—2.
- , R. V., Ueber die Eruption des Vesuv am 3. Juli 1895. *Z. D. Geol. Ges., Berlin*, 1895, 47, 363—367.
- Mattirolo, E.**, Note geologiche sulle Alpi Lombarde, da Colico al Passo dello Spluga. *B. R. Comitato Geol. d'Italia, Roma*, 1895, 26, 51—108. ††.
- Melli, Romolo**, Breve relazione delle escursioni geologiche eseguite alle paludi Pontine, a Terracina ed al Circeo con gli allievi ingegneri della r. scuola d'applicazione di Roma nell'anno scolastico 1893—94. 16 pag. (Estr. dall' „*Annuario della r. scuola d'applicazione per gli ingegneri di Roma*“ 1894—95.) Roma, 1894, tip. della r. Acc. dei Lincei. 24.
- , Romolo, Relazione sommaria delle escursioni geologiche eseguite con gli allievi della r. scuola d'applicazione per gl'ingegneri di Roma nell'anno scolastico 1894—95 al monte Soratte e nel Viterbese (provincia di Roma). (Estr. dall' „*Annuario della r. scuola d'applicazione per gli ingegneri di Roma*“, 1895—96.) 18 pag. Roma, 1895, tip. della r. Acc. dei Lincei. 16.
- Mercalli, C.**, Notizie vesuviane, 1892—93. *B. S. Sismologica Italiana, Roma*, 1895, 1, No. 1—5.
- Moderni, P.**, Osservazioni geologiche fatte nell'Abruzzo Teramano durante l'anno 1894. *B. R. Comitato Geol. d'Italia, Roma*, 1895, 26, 446—458. †.
- Montessus de Balloro, F. de**, L'Italie sismique. *Bibliothèque universelle. Archives des Sc. Phys. et Nat., Genève*, 1895, III. Période, 33, 33—61. \* 1: 2 024 475.
- Nicolis, Enrico**, Contribuzione alla conoscenza dei terreni quaternari del Veneto occidentale. *Atti R. I. Veneto di Sc., Lettere ed Arti, Venezia*, 1894, (7) 6, (1568)—(1589).
- , Enrico, Depositi quaternari nel Veronese. *Atti R. I. Veneto di Sc., Lettere ed Arti, Venezia*, 1895, (7) 6, (772)—(786). †.
- Novarese, V.**, Sul rilevamento geologico eseguito nel 1894 in valle della Germanasca (Alpi Cozie). *B. R. Comitato Geol. d'Italia, Roma*, 1895, 26, 253—282.
- Oppenheim, P.**, Ancora intorno all'isola di Capri. *Riv. it. di Paleontologia, Bologna*, 1895, 1, No. 4.
- Palacky, I.**, Horopis Italie. [Orographie Italiens.] *Krok, V Praze*, 7, 345—353, 420—423; 8, 15—19.
- Pantaneli, D.**, Contributo alla geologia dell'Appennino Modenese. Sopra una recente pubblicazione del Prof. E. Sacco sull'Appennino dell'Emilia. *Atti S. dei Naturalisti di Modena*, 1894, (3) 12, 193—204.
- , D., Geologia dell'Appennino modenese. (Nell'Opera: L'Appennino modenese, descritto ed illustrato.) Rocca S. Casciano, 1895.
- Philippi, Emil**, Beitrag zur Kenntniss des Aufbaues und der Schichtenfolge im Grignagebirge. *Z. D. Geol. Ges., Berlin*, 1895, 47, 665—734. 2 †. \* 1: 25 000.
- Philippson, Alfred**, Durchbruchsthäler in den Südalpen. [Vorlage der Arbeit v. Karl Futterer.] *S.-Ber. Niederrhein. Ges. f. Natur- u. Heilkunde zu Bonn*, 1895.
- Platania, Gno. e Gni.**, Sui recenti terremoti nella regione orientale dell'Etna. *Atti e Rend. dell'Acc. di Sc. lett. e arti dei Zelanti e P. I. dello studio di Acireale, Nuova Serie* 6.
- Porena, F.**, A quali distinzioni e individuazioni sistematiche debbano sottoporsi dalla Geografia le montagne della Penisola Italiana, in base delle ragioni scientifiche combinate colle opportunità didattiche, e quali siano più accettabili delle loro esteriori divisioni. 38 pag. Roma, 1895, Civelli.
- Porro, Cesare**, Geognostische Skizze der Umgegend von Finero. *Z. D. Geol. Ges., Berlin*, 1895, 47, 377—422. ††. †. \* 1: 50 000.
- Raddi, A.**, Il terremoto a Firenze del 18 maggio 1895. (Estr. dal giornale „*Il Monitore tecnico*“.) 14 pag. Milano, 1895, tip. ditta Giovanni Gussoni.
- Ricodò, A.**, Notizie sullo stato dell'Etna. *B. S. Sismologica Italiana, Roma*, 1895, 1, No. 2.

- Rosenlecher, R.**, Die Quecksilbergruben Toscanas. *Z. f. praktische Geologie, Berlin*, 1894, 337—353. ††. \* 1: 115 000.
- Rovere, Car. Alb. maggiore**, La Sicilia sotto l'aspetto geologico e fisico, con annesse alcune nozioni elementari di geologia: conferenze. 123 pag. Roma, 1895, tip. della casa edit. Italiana.
- Rovereto, G.**, Arcaico e Paleozoico nel Savonese. *B. S. Geol. Ital., Roma*, 1895, 14, fasc. 1.
- , G., Osservazioni geologiche lungo la nuova linea ferrata Genova-Ovada. *B. S. Geol. Ital., Roma*, 1895, 13, No. 2.
- Sabatini, V.**, Relazione del lavoro eseguito nel biennio 1893—94 sui vulcani dell'Italia centrale e i loro prodotti. *B. R. Comitato Geol. d'Italia, Roma*, 1895, 26, 325—329.
- , V., Sull'attuale eruzione del Vesuvio. *B. R. Comitato Geol. d'Italia, Roma*, 1895, 26, 149—164.
- Saoco, F.**, L'Appennino settentrionale. Parte III, La Toscana: studio geologico sommario. *B. S. Geol. Ital., Roma*, 1895, 14, No. 2.
- , F., Les rapports géo-tectoniques entre les Alpes et les Apennins. *B. S. Belge Geol. Hydr. et Pal., Bruxelles*, 1895, 9.
- Salomon, Wilh.**, Geologische u. palaeontologische Studien über die Marmolata (mit Ausschluss der Gastropoden). [Aus: „*Palaeontographica*“, 42.] V-201 pag. ††. 8 f. 8 Blatt Erklärungen. Stuttgart, 1895, E. Schweizerbart. M. 36. 4.
- Sohneer, J.**, and von **Stein-Nordheim**, The history of Vesuvius from a. D. 79 to a. D. 1894. 68 pag. ††. Napoli, 1895, tip. Giannini e figli. L. 1,50.
- Simonelli, V.**, Dei recenti studi geologici e paleontologici sul territorio Senese. *B. Senese di storia patria, Siena*, 1895, 1, 169—220; 2, 51—73.
- Solano y Eulate, José Maria**, Marqués del Socorro, Geologia dinámica. Distrito volcánico de Napoles. *La Ciudad de Dios, San Lorenzo del Escorial*, 1893, 32, 259—268.
- Stefani, C. De**, Il bacino lignitifero di Borgotaro. *B. R. Comitato Geol. d'Italia, Roma*, 1895, 26, 205—219. †. \* 1: 100 000.
- , C. De, Sulla posizione del Langhiano nelle Langhe. *Proc. verb. S. tosc. Sc. nat., Pisa*, 1895, 9, 5 maggio.
- Stella, Augusto**, Geologische Spezialaufnahme von Italien. *Z. f. praktische Geologie, Berlin*, 1894, 77—79. \*.
- , A., Sui terreni quaternari della Valle del Po in rapporto alla Carta geologica d'Italia. *B. R. Comitato Geol. d'Italia, Roma*, 1895, 26, 108—136.
- , A., Sul rilevamento geologico eseguito nel 1894 in Valle Varaita (Alpi Cozie). *B. R. Comitato Geol. d'Italia, Roma*, 1895, 26, 283—313.
- Tacchini, P.**, Il terremoto di Roma del 1° novembre 1895. *B. S. Sismologica Italiana, Roma*, 1895, 1, No. 12.
- , P., Sulla diversa intensità di movimento nell'area scossa dal terremoto romano del 1° Novembre 1895. *Atti R. Acc. dei Lincei. Rendiconti, Classe sc. fis., mat. e nat., Roma*, 1895, (5) 4, II, 221—223. \*.
- Taramelli, T.**, Le regioni sismiche in Italia. *Corriere della sera, Milano*, 1894, 10.—11. dic.
- , Torquato, Sulle aree sismiche italiane. *Atti R. Acc. degli Agiati di Rovereto*, 1895, 12.
- Tellini, A.**, Alcuni documenti riguardanti terremoti nel Friuli. *In Alto, Udine*, 1895, No. 2, 3, 4.
- Trabuoco, G.**, Terremoto della Romagna-toscana del 4 settembre 1895. *B. S. Geol. Ital., Roma*, 1895, 14, No. 2.
- Traverso, Stef.**, Geologia dell'Ossola. 275 pag. 12 f. Genova, 1895, tip. di Angelo Ciminago.
- , S., Riepilogo dello studio geologico dell'Ossola. *Atti S. lig. di Sc. nat. e geogr., Genova*, 1895, 5, No. 4.
- , S., Sur la géologie de l'Ossola (Alpes Lépointines). *C.-R. Ac. Sc., Paris*, 1895, 120, (649)—(651).

- Tremblements de terre, Les** —. 1° En Sicile et dans le sud de l'Italie. *La Nature, Paris*, 1895, 23, I, 22—23.
- Vioentini, G.**, Seismische Bewegungen, die in der ersten Hälfte des Juli 1894 vom Mikroseismographen registriert wurden. [In ital. Spr.] *Atti R. Acc. dei Fisiocritici Siena*, 1894, (6) 5. 14 pag.
- Vinassa de Regny, P. E.**, Brevi appunti sul terremoto fiorentino del 18 maggio 1895. *Processi verbali S. Toscana sc. nat., Pisa*, 1895. 4 pag.
- Viola, C.**, Censo delle osservazioni fatte sui Monti Lepini nel 1894. *B. R. Comitato Geol. d'Italia, Roma*, 1895, 26, 322—325.
- , C., La valle del Sacco e il giacimento d'asfalto di Castro dei Volsci in provincia di Roma. *B. R. Comitato Geol. d'Italia, Roma*, 1895, 26, 136—143.
- Virgilio, F.**, Argomenti in appoggio delle nuove ipotesi sulla origine della Collina di Torino. *Atti R. Acc. Sc. di Torino*, 1895, 30, disp. 16.
- , F., La Collina di Torino in rapporto alle Alpi, all'Appennino ed alla pianura del Po: memoria geologica. Torino, 1895.
- Volcanic Crater, The Interior of a** —. *Around the World, New York and Philadelphia*, 1894, 1, 63—66. ††.

e. Hydrographie.

- Agostini, Giovanni De**, Sulla temperatura, colorazione e trasparenza di alcuni laghi piemontesi (Orta, Viverone, Mergozzo, Candia, Avigliana, Trana e Sirio). *Atti R. Acc. Sc. Torino*, 1865, 30, 285—300.
- Bettoni, E.**, Sopra la temperatura delle acque del lago di Como, rilevate dal Cav. E. Burgnières. *Rendiconti R. I. Lombardo di Sc. e Lettere, Milano*, 1895, (2) 28, 942—946.
- Bottl. Enr.**, Sul regime del fiume di Seravezza o Versilia nel suo ultimo tronco. 12 pag. Pietrasanta, 1895, tip. Alberto Santini.
- Bruno, Luigi**, Il lago d'Orta e la morena di Omegna: nota sopra due escursioni fatte al lago. 25 pag. Novara, 1894, tip. Novarese diretta da Rizzotti e Merati. 16.
- Contin, A.**, Sul profondissimo gorgo esistente nel campo intorno nel Porto di Malamocco. *L'Ateneo Veneto, Venezia*, 1895, No. 1—3.
- Halbfass, Wilhelm**, Die Seenforschung in Italien. *Globus, Braunschweig*, 1895, 68, 224—227.
- Marinelli, Olinto**, A proposito dei „laghi carsici italiani“ e dal concetto di „lago“. Lettera al Cosimo Bertacchi. *Riv. G. Ital., Roma*, 1895, 2, 180—187.
- , Olinto, Area e profondità dei principali laghi italiani. *Riv. G. Ital., Roma*, 1895, 2, 32—35, 93—111.
- , Olinto, Osservazioni batometriche e fisiche eseguite in alcuni laghi del Veneto. *Atti R. I. Veneto di Sc., Lettere ed Arti, Venezia*, 1895, (7) 6, (63)—(74). \* 1: 30 000.
- , O., Volume e media profondità del Lago Maggiore. *G. per Tutti, Milano*, 1894, No. 24.
- Mori, Attilio**, Alcune notizie sui laghi Velini. *Riv. G. Ital., Roma*, 1895, 2, 217—227. \*.
- Oddone, Emilio**, Sulla temperatura della zona acquifera nel r. Osservatorio meteorologico e geodinamico di Pavia. *Rendiconti R. I. Lombardo di Sc. e Lettere, Milano*, 1895, (2) 28, 1124—1131. †.
- Pero, Paolo**, Cenni oroidrografici e studio sulle diatomee del lago di Mezzola. *Malpighia, Genova*, 1895, 9. 49 pag.
- , P., I laghi alpini valtellinesi. Ricerche e studi. Parte I. Valle dell'Adda. *Nuova Notarisia, Padua*, 1893/94. 86-175-124 pag.
- Romano, S.**, I fiumi della Sicilia. *G. per Tutti, Milano*, 1895, No. 10, 11—13.
- Soluto Patti, Carmelo**, Sulla Temperatura dell'acqua di un Pozzo perforato in terreno sedimentario e di altri pozzi in terreno vulcanico. — Contributo alla Topografia Fisica di Catania. *Atti Acc. Gioenia Sc. Nat. Catania*, 1895, (4) 8, No. VIII. 7 pag.

**Valentini, C.**, Sulle acque del sottosuolo a N.-E. di Milano. *Il Politecnico, Milano*, 1895, No. 7.

**Vogel, H. W.**, Die farbigen Wässer der Caprener Grotten, der schweizer Eishöhlen und Yellowstonequellen. *A. der Physik u. Chemie, Leipzig*, 1895, N. Folge 54, 175—177.

d. *Biologische Geographie.*

**Bolzon, P.**, La flora del territorio di Carrara. *B. S. Botan. Ital.*, 1894, 259—261, 300—304.

**Husmann, Emil**, Die Reiskultur in Italien. *D. G. Blätter, Bremen*, 1895, 18, 76—100, 225—247. \* 1 : 1 350 000.

—, Emil, Die Reiskultur in Italien (nebst Karte des Verbreitungsgebietes) . . . 55 pag. \*. Bonn, Philos. Fak., Inaug.-Diss. v. [10. Juli] 1895. Bremen, 1895, Druck v. C. Schünemann.

e. *Anthropogeographie.*

**Bodio, Luigi**, A Map showing the Mortality from Malarial Fever in Italy during the three years 1890-91-92. *Scottish G. Mag., Edinburgh*, 1895, 11, 131—133.

**Fischer, Theobald**, Die Verbreitung der Malaria in Italien. *Petermanns M., Gotha*, 1895, 41, 46—48. \* 1 : 4 000 000.

**Livi, R.**, Saggio dei risultati antropometrici ottenuti dallo spoglio dei fogli sanitari delle classi 1859—1863. 48 pag. 5 \*. Roma, 1894, Voghera. Fol.

**Rasari, Enrico**, Carta della Mortalità per infezione malarica nel Regno d'Italia. *Cosmos, Torino*, 1895, (2) 12, 14—19. \* 1 : 2 800 000.

**Tappeiner, Franz**, Zur Ethnographie und Anthropologie der Resianer (Provinz Udine). *M. Anthropol. Ges. Wien*, 1895, 25, [66] [68].

**Bonasohi, Cinzio**, Necessità di eccitare in Italia lo spirito di esplorazione geografico-commerciale. *L'Esplorazione Comm. e l'Esploratore, Milano*, 1895, 10, 301—307.

**Grossi, Vincenzo**, L'emigrazione italiana in America. *Nuova Antologia, Roma*, 1895, (3) 56, 740—757.

**Pace, Vinc.**, L'Italia ed i suoi commerci: studio di geografia commerciale. Disp. I. pag. 1—75. Genova, 1895, tip. dell'istituto Sordomuti.

**Ratard, L.**, Mouvement Commercial de l'Italie, en 1894. *B. Union G. du Nord de la France, Douai*, 1895, 16, 388—390.

f. *Historische Geographie.*

**Bittanti, E.**, Il „giogo onde a Camaldoli si viene“. *Riv. G. Ital., Roma*, 1895, 2, 228—236.

—, E., Venezia descritta da un pellegrino per Terra Santa del Secolo XV. Volumento per nozze d'argento G. e C. Marinelli, Firenze, 1895, Ricci, 9—22.

**Dal Lago, G. B.**, Sulla topografia di Taranto antica. *Riv. di Storia Antica e Sc. Affini, Messina*, 1895, No. 2.

**Giovannozzi, P. G.**, siehe: Italien, Physische Geographie, Gebirgskunde.

**Marinelli, G.**, Apennino o Appennino? *G. per Tutti, Milano*, 1895, No. 8, 9.

**Papaleoni, G.**, L'itinerario di Re Roberto del Palatinato da Trento a Brescia (ottobre 1401). *Riv. G. Ital., Roma*, 1895, 2, 164—180.

**Porena, Filippo**, Un cartografo italiano del principio del secolo XVIII. *Mem. S. G. Italiana, Roma*, 1895, 5, 45—73, 235—236.

**Rönström, Th. O. Joh.**, Roms topografi. Till läroverkens tjänst. 84 pag. ††. \*. Stockholm, 1895, P. A. Norstedt & Söner. Clb. Kr. 2.

**Schipa, M.**, Le „Italie“ del Medio Evo. Per la storia del nome d'Italia. *Arch. storico per le Provincie Napoletane, Napoli*, 1895, 20, fasc. III. 47 pag.



g. *Reiseführer.*

- Baedeker, K.**, Italien von den Alpen bis Neapel. 3. Auflage. XXXIII-388 pag. ††. 34 \*. Leipzig, 1895, K. Baedeker. Geb. M. 8. 12.
- , K., Italie septentrionale. 14. éd. LIV-478 pag. 27 plans. 24 \*. Leipzig, 1895, K. Baedeker. Geb. M. 8. 12.
- , Karl, Italy. Handbook for travellers. 3. part: Southern Italy and Sicily, with excursions to the Lipari Islands, Malta, Sardinia, Tunis, and Corfu. 12. rev. ed. XLVIII-416 pag. 17 plans. 25 \*. Leipzig, 1895, K. Baedeker. Geb. M. 6. 12.
- Gourdault, Jules**, L'Italie pittoresque. 4<sup>e</sup> édition. 311 pag. ††. (Bibliothèque des écoles et des familles.) Paris, 1895, Hachette et C<sup>e</sup>. Fr. 3.
- Joanne, Paul**, Les Stations d'hiver de la Méditerranée. (Nice, Hyères, Saint-Raphaël-Valescure, Cannes, Monaco, Menton, Bordighera, San Remo, Ajaccio.) V-376 pag. ††. 3 plans. 4 \*. [Collection Joanne. Guides diamant.] Paris, 1894, Hachette et C<sup>e</sup>. Fr. 3,50. 32.
- Lunn, H. S.**, How to Visit Italy: A New Guide Book to the Chief Towns of Italy. With Contributions by Farrar, Oscar Browning, Sieverts Drewitt, Russell Forbes, and others. 230 pag. London, Author. 2 s. 6 d.
- Marinelli, G.**, Guida del Canal del Ferro. 326-LI pag. 2 \* I: 100 000 e I: 50 000. Udine, 1895, Soc. Alp. Friul.
- Meyer's Reisebücher.** Italien in 60 Tagen von Th. Gsell-Fels. 5. Aufl. 2 Bde. VIII-X-347 u. VIII-330 pag. 32 Pläne. 16 \*. Leipzig, 1895, Bibliographisches Institut. Geb. M. 9. 12.
- 's Reisebücher. Rom u. die Campagna. Von Th. Gsell-Fels. 4. Auflage. XIII pag. u. 1232 Spalten. ††. 5 \*. 47 Pläne u. Grundrisse. Leipzig, 1895, Bibliograph. Institut. Geb. in Leinw. M. 13.
- Murray's, John**, Handbook for travellers in Northern Italy, comprising Turin, Milan, Pavia, Cremona, the Italian lakes, Verona, Mantua, Padua, Venice, Bologna, Genoa, etc. 16th ed. 542 pag. plans. maps. New York, 1895, imported by Charles Scribner's Sons. cl., \$ 4. 16.
- , John, Handbook for travellers on the Riviera; from Marseille to Pisa. 138 pag. plans. maps. New York, 1895, imported by Charles Scribner's Sons. cl., \$ 2,40. 16.

h. *Karten.*

- Atlante geografico, orografico, idrografico e storico dell'Italia.** Disp. 117—119. 4 †. Milano, 1895, Francesco Vallardi. L. 1,25 la dispensa. Fol.
- Carta idrografica d'Italia: relazioni; Piemonte.** (Ministero di agricoltura, industria e commercio: direzione generale dell'agricoltura.) 449 pag. Roma, 1895, tip. Nazionale di G. Bertero.
- Lanciani, Rud.**, Forma urbis Romae. Consilio et auctoritate regiae academiae Lyncaeorum formam dimensus est et ad modulum 1:1000 delineavit —. 3. Lfg. 6 Blatt à 57 × 87 cm. Farbendr. Mailand, 1895, U. Hoepli. M. 20.
- Leuzinger, R.**, Reisekarte von Ober-Italien u. den benachbarten Gebieten von Frankreich u. Oesterreich, sowie dem grössten Theile der Schweiz. 1:900 000. 3. Aufl. Ausg. 1895. 51 × 72 cm. Kupferst. u. Farbendr. Zürich, 1895, J. Meier. M. 3,60. Auf Leinw. M. 4,50.
- Roggero, G., G. Rlocchieri e A. Ghisleri**, Testo-atlante scolastico di geografia moderna astronomica-fisica-antropologica, espressamente compilato e disegnato per le scuole secondarie italiane, in conformità dei programmi governativi e delle moderne esigenze pedagogiche. Fasc. II (L'Italia in particolare). Edizione per le scuole secondarie superiori del regno (Istituti tecnici, scuole normali, licei, collegi militari. 40-6 pag. 8 †. Bergamo, 1895, Istituto italiano d'arti grafiche edit. L. 2,25. 4.
- Zoppi, G.**, Carta idrografica d'Italia: Liri-Garigliano, paludi Pontine e Fucino (Ministero di agricoltura, industria e commercio: direzione generale dell'agricoltura). 139 pag. 20 †. Roma, 1895, tip. Nazionale di G. Bertero.

## N. Spanien und Portugal.

(Einschliesslich Andorras und der Azoren.)

## a. Landeskunde und Chorographie.

- Abreu, A. De, Serra da Estrella.** 173 pag. 3 †. \*. Coimbra, 1895, F. Franca Amado.
- Adey, John,** Past and future of Gibraltar. *Nineteenth Century*, 1895, 38, 814—827. \*.
- Amicis, Edmondo de, L'Espagne.** Ouvrage traduit de l'italien par J. Colomb. 5<sup>e</sup> édition. 409 pag. ††. [Collection des ouvrages illustrés.] Paris, 1894, Hachette et Ce. Fr. 4.
- , Edmondo de, Spain and the Spaniards; from the 10<sup>th</sup> ed. of the Italian by Stanley Rhoads Yarnall. 2 Vol. 4-293, 4-292 pag. ††. Philadelphia, 1895, Henry T. Coates & Co. cl., \$ 5. hf. cf. \$ 10. Large paper ed., limited to 150 copies, \$ 10. 12.
- Bazin, René, Terre d'Espagne. I—V.** *Rev. des Deux Mondes, Paris*, 1895, 127, 519—550; 128, 97—122, 550—586; 129, 80—116, 533—566.
- Beauchet, Ludovic, Les Batuecas et les Jurdes.** *Annuaire Club Alpin Français*, 1895, 21, 242—278. ††.
- Berchon, Charles, Impressions de Catalogne.** *B. S. G. Comm. Bordeaux*, 1895, (2) 18, 274—283.
- Canfield, Herman, The Azores as a Health Resort.** *Around the World, New York and Philadelphia*, 1894, 1, 161—164.
- Carvalho, Ricardo Diniz de, Principios elementares de chorographia de Portugal.** Segunda edição. Coimbra, 1894.
- Chevalier, Ulysse, Espagne.** Topo-bibliographie. 37 pag. [Extrait du „Répertoire des sources historiques du moyen âge“, fasc. 7.] Montbéliard, 1895, impr. Hoffmann. 18.
- Choffat, Paul, Promenade au Gerez.** Souvenirs d'un géologue. *B. S. G. Lisbon*, 1895, 14, 385—402.
- Dary, Georges, Le Montserrat.** *La Nature, Paris*, 1895, 23, II, 117—118. ††.
- Hamel, Excursion sur la côte cantabrique.** *B. S. G. Toulouse*, 1895, 14, 204—225.
- Harrasowsky, de, Majorque. Une visite à l'archiduc Salvator.** *Rev. de G., Paris*, 1895, 36, 353—360, 408—420.
- Labra, R. M. de, Las relaciones de España y las repúblicas Sud-americanas.** 56 pag. Madrid, 1895, tip. de Alfredo Alonso. No se ha puesto á la venta.
- Labrouche, Paul, et comte de Saint-Saud, Pyrénées asturiennes et pics d'Europe.** *Rev. des Pyrénées, Toulouse*, 1895, 7, 163—210. ††. \*.
- Leal, Oskar, Do Tejo a Paris.** Lisboa, 1894.
- Le Grand, Marcel, Le Portugal.** Notice historique, statistique et commerciale au point de vue du développement de ses relations avec la France. 64 pag. Fécamp, 1895, impr. Durand et fils.
- Loureiro, A. F. De, O Tejo e campos adjacentes.** *A agricultura contemporanea, Lisboa*, 1895, 6, No. 2, suppl. 50 pag. †.
- Ludwig Salvator, Erzherzog von Toscana, Columbretes.** 177 pag. Prag, 1895, Heinr. Mercy. 4.
- Méjico y España.** *B. S. G. Madrid*, 1895, 37, 184—191.
- Morel-Fatio, A., Etudes sur l'Espagne.** 1<sup>re</sup> série. 2<sup>e</sup> édition, revue et augmentée. XI-408 pag. Paris, 1895, Bouillon. 16.
- Puig y Larraz, Excursiones por España. La tierra de Maside (provincia de Orense).** *B. S. G. Madrid*, 1895, 37, 282—305.
- Saint-Saud, Comte de, D'Oviédo à Santander.** *Annuaire Club Alpin Français*, 1895, 21, 221—241. 2 †.
- , Comte de, siehe auch: Labrouche.

- Smith, John**, Andorra: The Republic of the Pyrenees. *Scottish G. Mag., Edinburgh*, 1895, 11, 105—114.
- Soler y Pérez, Eduardo**, Al „Aitana“, sierra en la provincia de Alicante. *B. S. G. Madrid*, 1895, 37, 306—313.
- Tissandier, Albert**, Excursion aux „Pics d'Europe“. Sierras d'Espagne. *La Nature, Paris*, 1895, 23, II, 374—378. ††.
- Wegener, Georg**, Herbsttage in Andalusien. VII-322 pag. ††. Berlin, Allgem. Verein für deutsche Litteratur. M. 6. Geb. in Leinw. M. 7,50.
- Wordsworth, Dora** (Mrs. Quilliman), Journal of a Few Months Residence in Portugal, and Glimpses of the South of Spain. New ed. Edit. with Memoir, by Edmund Lee. 338 pag. Portrait. London, Longmans. 6 s.

## b. Geodäsie.

- Avila, Conde d'**, Dos nivelamentos de precisão e da sua superficie de referencia. *B. S. G. Lisboa*, 1895, 14, 195—281. ††.
- Cañete del Pinar, Conde de**, Algunas Consideraciones sobre el Enlace geodético y astronómico de Argelia con España. Con Appendice. 98-14 pag. †. Madrid, 1894.

## c. Physische Geographie.

- Angot, Alfred**, Régime des pluies de la Péninsule Ibérique. *A. Bureau Central Météorol. de France, Année 1893, Paris*, 1895, I, B. 157—B. 194. 16\*.
- Belloo, Émile**, Nouvelles explorations lacustres dans les Pyrénées-Orientales, dans la Haute-Garonne, dans les Hautes-Pyrénées et sur le versant espagnol. *C.-R. Ass. Franç. Avancement Sc., Paris*, 1895, 23, II, 975—994. ††. 2\*.
- , Émile, Recherches et explorations orographiques et lacustres dans les Pyrénées Centrales. *Annuaire Club Alpin Français*, 1895, 21, 424—468. ††. \*
- Bonaldi, A.**, Le tempeste delle Azzorre. *Rivista Marittima, Roma*, 1895, No. 6.
- Bourdariat, Alex. J.**, Notes sur les alluvions aurifères de Grenade (Espagne). *B. S. Belge Géol., Paléont. et Hydrol., Mém., Bruxelles*, 1895, 8, 46—54. ††.
- Calderón, Salvador**, Estructura del terreno Terciario del Guadalquivir en la provincia de Sevilla. *B. Comisión Mapa Geológico de España, Madrid*, 1895, 20, 313—318.
- , Salvador, Movimientos pliocénicos y post-pliocénicos en el Valle del Guadalquivir. *A. S. Esp. de Hist. Nat., Madrid*, 1893, (2) 2, 5—18. \*.
- , Salvador, Noticia del terremoto del 20 de Febrero de 1894 en la provincia de Málaga. *A. S. Esp. Hist. Nat., Actas, Madrid*, 1894, (2) 3, 118.
- Calvo, Leandro**, Geología de los alrededores de Albarracín (Teruel). *B. Comisión Mapa Geológico de España, Madrid*, 1895, 20, 319—348. ††. \* 1:400 000.
- Choffat, P.**, Notes sur l'érosion en Portugal. I. Sur quelques cas d'érosion atmosphérique dans les granites du Minho (Tafoni). *Comunicações Direct. trab. geol.*, 1895, 3, 17—22. 4 †.
- Delgado, J. F. Nery**, Note sur l'existence d'anciens glaciers dans le vallée du Mondégo. *Comunicações Direct. trab. geol.*, 1895, 3, 55—83. 2 †.
- Figueiredo, Fillipe E. A.**, Traços geraes da climatologia de Portugal. *A. agricultura contemporanea, Lisboa*, 1895, 7, 284—288, 318—325.
- González y García de Meneses, Antonio**, Noticia acerca del terremoto de 29 de Septiembre de 1892 en Huelva. *A. S. Esp. Hist. Nat., Actas, Madrid*, 1893, (2) 2, 33.
- Hann, J.**, Resultate 25jähriger meteorologischer Beobachtungen am Observatorium in Coimbra. *Met. Z., Wien*, 1895, 12, 157—159.
- H[—], J.**, Angot über das Regen-Regime an der Westküste der Iberischen Halbinsel. *Met. Z., Wien*, 1895, 12, 234.
- Índice general**, por orden alfabetico de autores, de todas las materias contenidas en la primera serie (tomos I al XX) de este Boletín. *B. Comisión Mapa Geológico de España, Madrid*, 1895, 20, 355—387.

- K[öppen], W.**, Ein Sturm auf den Azoren am 7. und 8. Dezember 1894. Nach Mittheilungen von F. A. Chaves in Ponta Delgada und Beobachtungen deutscher Schiffe. *A. d. Hydrogr. u. Marit. Meteorol.*, Berlin, 1895, 23, 488—493. ††. 3\*.
- Lista** de las obras publicados por la Comisión ejecutiva del Mapa geológico de España. *B. Comisión Mapa Geológico de España, Madrid*, 1895, 20, 389—390.
- Lourde-Rocheblave, S.-L.**, Les neiges dans les Pyrénées en Janvier 1895. *Annuaire Club Alpin Français*, 1895, 21, 469—480. ††.
- Mallada, Lucas**, Ferrocarril hullero de la Robla á Valmaseda. Constitución geológica de la línea. *Rev. min., metalúrg. y de ing., Ser. C., Madrid*, 1894, 12, 41—43. \* 1 : 400 000.
- Mastbaum, H.**, Memoria sobre o abastecimento das aguas de Lisboa, com um Relatorio por Ramiro Larcher Marçal e um Resumo das condições hydrogeologicas da cidade de Lisboa por P. Chioffat. *B. da Direcção geral de Agricultura*, 1895, 6, No. 1. 175 pag. 4 †.
- Montessus de Ballore, F. de**, La Peninsula ibérica seísmica y sus colonias. *A. S. Esp. Hist. Nat., Madrid*, 1894, (2) 3, 175—184.
- Niklès, René**, Investigaciones geológicas en la provincia de Alicante y parte meridional de la provincia de Valencia. *B. Comisión Mapa Geológico de España, Madrid*, 1895, 20, 99—312. ††. 7 †. 3\*.
- Nolan, H.**, Structure géologique d'ensemble de l'archipel baléare. *B. S. Géol. France, Paris*, 1895, (3) 23, 76—91. ††. 3\*.
- , H., Sur le Jurassique e le Crétacé des Iles Baléares. *C.-R. Ac. Sc., Paris*, 1895, 120, (1360)—(1363).
- Pardo de Figueroa, Rafael**, Compensación de algunas observaciones de declinación magnética en la Peninsula ibérica. *Mem. R. Ac. de Cienc. y Art., Barcelona*, 1894, 3ª Época, 2.
- , Rafael, Compensación de Declinaciones magnéticas en la Peninsula Ibérica. 87 pag. †. \*. Madrid, 1895, Impr. de Ricardo Alvarez. Tirada de 150 ejemplares que no se venden. 4.
- Paul y Arozarena, Manuel José de**, Notizia acerca del terremoto de 29 de Septiembre de 1892 en Sevilla. *A. S. Esp. Hist. Nat., Actas, Madrid*, 1893, (2) 2, 33.
- Rein, J. J.**, Paper on Observations on the Spanish Sierra Nevada. 6. Internat. G. Congress, London, 1895. Abstracts of Papers for to-day, Friday, 2nd August. B. No. 3. 4 pag.
- Sánchez Lozano, Rafael**, Descripción física, geológica y minera de la provincia de Logroño. 848 pag. ††. 15 †. 2\* 1 : 800 000, 1 : 400 000. Madrid, 1894. 4.
- , Rafael, Memorias de la Comisión del mapa geológico de España. Descripción física, geológica y minera de la provincia de Logroño. 551 pag. ††. 11 †. \*. Madrid, 1894, Est. tip. de la Viuda é hijos de M. Tello. Pes. 15 y 16. 4.
- Schrader, F.**, Sur l'étendue des glaciers des Pyrénées. *Annuaire Club Alpin Français*, 1895, 21, 403—423.
- Stuart-Menteth, P.-W.**, Sur la Carte géologique des Pyrénées. *C.-R. S. Géol. France, Paris*, 1895, (3) 23, CLXVI—CLXIX.
- Torres Campos, Rafael**, Nuestros ríos. *B. S. G. Madrid*, 1895, 37, 7—32, 81—140.
- Vidal, Luis Mariano**, Nota geológica sobre la presencia de la formación lacustre de Rilly en el Pirineo catalán. *B. R. Ac. de Cienc. y Art., Barcelona*, 3ª Época, 1, 135—141. \*.
- Vidal de la Blache, P.**, La topographie sous-marine de la région du cap de Creus, d'après les explorations de M. G. Pruvot. *A. de G., Paris*, 1895, 4, 373—375. \*.

d. Biologische Geographie.

- Gandoger, Michel**, Voyage botanique aux „Picos de Europa“ (monts cantabriques) et dans les provinces du nord-ouest de l'Espagne. *B. S. botanique de France*, 1895, 42, 10—23, 233—240.

- Lázaro é Ibiza**, Blas, Regiones botánicas de la península ibérica. *B. S. G. de Madrid*, 1895, 37, 337—386. \*.
- Solla**, R. F., Alcune notizie sulla flora della Calabria. *B. S. Botan. Ital., Firenze*, 1894, 28—32.
- Willkomm**, M., Statistik der Strand- und Steppenvegetation der iberischen Halbinsel. *Botan. Jb. f. Systematik, Pflanzengesch. u. Pflanzengeogr.*, Leipzig, 1895, 19, 279—326.

e. *Anthropogeographie.*

- Azevedo**, Pedro de, Ciganos portugueses do sec. XVI. *Rev. lusitana* 3, 51—57, 121—129, 316—324.
- Luschan**, F. v., Pygmäen in Spanien. *V. Berliner Ges., f. Anthropol., Ethnol. u. Urgesch.*, Berlin, 1895, (524)—(525).
- Olóriz**, Federico, Distribución geográfica del índice cefálico en España del examen de 8368 varones adultos. *Congreso Hisp.-Port.-Americ. de 1892, Actas, Madrid*, 1894, 2, 301—588. 2 †.
- Ortega Rubio**, Juan, Los pueblos de la provincia de Valladolid. 2 tomos. XI-395 pag. 13 † y XI-356 pag. 26 †. Madrid, 1895, V. Suárez. Pes. 20 y 21. 4.
- Virohow**, Rud., Die Zwergrassen von Marocco und Spanien. [Nach Haliburton.] *V. Berliner Ges. f. Anthropol., Ethnol. u. Urgesch.*, Berlin, 1895, (526)—(528).

- Alzola y Minondo**, Pablo de, Relaciones comerciales entre la península y las Antillas. 333 pag. Madrid, 1894, Ruiz. Pes. 3,50 y 4. 4.
- Carvalho**, A. Da Silva, Notas aos primeiros resultados conhecidos do censo de 1890. *B. mensal da Delegação de saúde do districto de Lisboa*, 1895, März, 151—157. †.
- Jiménez y Lluerna**, Eusebio, Los ferrocarriles del Pirineo y la defensa nacional. *B. S. G. Madrid*, 1895, 37, 387—410.
- Población**, Movimiento de la — de España en el septenario de 1886—1892. Publicado por la Dirección general del Instituto Geográfico y Estadístico. 68-163 pag. †. Madrid, 1895, Impr. de la Dirección general del Instituto Geográfico y Estadístico. 4.

f. *Historische Geographie.*

- Dozy**, R., O Cerco de Santarem, 1184. Segundo os documentos arabes por —. Tradução de Luciano Cordeiro. *B. S. G. Lisboa*, 1895, 14, 741—775.
- Mayor**, J. E. B., Spain, Portugal, The Bible. Cambridge, Macmillan and Bowes. net, 3 s. 6 d. 12.
- Ströhl**, Les monuments arabes en Andalousie. *M. Ostschweizer. G.-Comm. Ges. St. Gallen*, 1895, 3. Heft, 39—41.

g. *Reiseführer.*

- Black**, C. B., O'Shea's guide to Spain and Portugal. ed. by John Lomas. New ed. (Black's foreign guide - books.) New York, 1895, Macmillan & Co. cl., \$ 5. 12.
- Lanois**, Lamberto, Guía general de Guipúzcoa histórica-geográfico-descriptiva, comercial é industrial. 332 pag. ††. \*. San Sebastián, 1895, Impr. de los Hijos de J. R. Baroja. Pes. 2 y 2,50.
- Murray**, John, Handbook for travellers in Spain, by Richard Ford. 8th ed. rev. and corr. In 2 pts. Pt. I. Madrid and the Castils, the Basques Provinces, Leon, Asturias, and Galicia. Pt. II. Estremadura, Andalucía, Murcia, Valencia, Catalonia, Aragon, Navarre, and the Balearic Islands. 2 vol. 569 pag. plans. maps. New York, 1895, Charles Scribner's Sons. cl., \$ 8. 16.
- O'Shea's Guide to Spain and Portugal.** Edit. by John Lomas. 10th ed. CXIII-563 pag. Maps, Plaus. London, A. and C. Black. 15 s.

**Osona, Artur, y Joseph Castellanos**, Guía itinerario de los regions compresas desde Montserrat al camp de Tarragona y desde la Segarre al Panadés, ab le descripció de las concas dels rius Noya, Foie y Gaya, dividida en 128 itinerarios. Segona edició, corretgida y aumentada. 296 pag. Barcelona, 1895, Impr. de F. Altés. Pes. 2 y 2,50.

#### *h. Karten.*

**Beira Railway.** Map showing the route of the line. 1 : 1 000 000. London, 1895, G. Philip & Son.

**España.** Mapa topográfico. 1 : 50 000. 766. Valdeganga. — 790. Albacete. — 810. Peñas de San Pedro. Madrid, 1895, Inst. geograf. y estad.

**Schrader, F., F. Prudent et E. Anthoine**, Atlas de Géographie moderne. Cartes. No. 25. Espagne et Portugal. Paris, 1895, Hachette et C<sup>e</sup>.

### III. Asien.

#### A. Der Kontinent und grössere Teile.

##### *a. Länderkunde und Chorographie.*

**Behr, F.**, Länder- und Völkerkunde. III. Asien. *Jb. d. Naturw., Freiburg i. B.*, 1895, 10, 341—345.

**Fehr, Isak**, Geografiska skildringar för skolan och hemmet. 2: a delen. Asien och Australien. 188 pag. ††. Stockholm, 1895, C. E. Fritze. Kr. 1,25, inb. Kr. 1,75.

**Lowski, M.**, Russland und England in Asien. *Aus allen Weltteilen, Leipzig*, 1895, 26, 371—378.

**Marumo, N.**, Japon, Corée, Chine. *Rev. de G., Paris*, 1895, 36, 62—68, 132—136.

**Merchier, A.**, Choses d'Asie. Le Japon et la Chine. *B. S. G. Lille*, 1895, 23, 285—308.

**Norman, Henry**, The peoples and politics of the far East; travels and studies in the British, French, Spanish, and Portuguese colonies, Siberia, China, Japan, Korea, Siam, and Malaya. 12-608 pag. ††. Maps. New York, 1895, Charles Scribner's Sons. cl., § 4. — London, T. Fisher Unwin. 21 s.

**Ostrogoroff, V.**, La question des Pamirs. Traduit par L. Guitton. *B. S. G. Comm. Havre*, 1895, 273—294.

**Reclus, Elisée**, Russia, Mongolia, and China. *Contemporary Rev., London*, 1895, 67, 617—624.

**Richtshofen, F. von**, Der Friede von Schimonoseki in seinen geographischen Beziehungen. *G. Z., Leipzig*, 1895, 1, 19—39.

**Ssemenow, Tschersski und v. Pötz**, Semlewedeniye Asii, Karla Rittera. [Erdkunde Asiens, von Karl Ritter.] 2 Teile. 1895.

**Ssibirsskoj**, O torgowom porte na Tichom okeane dlja — želesnoj dorogi. [Ueber einen Handelshafen auf dem Stillen Ocean für die Sibirische Eisenbahn.] *Russ. Soudochodstvo*, 1895. No. 157. \*

**Thorburn, S. S.**, Asiatic Neighbours. 312 pag. 2\*. London, Blackwood and Sons. 10 s. 6 d.

**Warneck, Gustav**, Missionsrundschaue. Vorderasien. *Allgem. Missions-Z., Güttersloh*, 1894, 21, 130—138.

**Wegener, Georg**, Geographische Erforschungen in aussereuropäischen Gebieten. Asien (ohne Russisch-Asien). *G. Jb. Götta*, 1895, 18, 277—315.

##### *b. Reisen durch grössere Teile.*

**Barré, Paul**, Les Traversées de l'Asie. *Rev. de G., Paris*, 1895, 37, 67—69. — *B. S. G. Lille*, 1895, 24, 270—272.

- Hedin**, Iswesstija o puteschesstwii Sswen Chedina. [Nachrichten über die Reise von Sven —.] *Turkesstansskija Wedomossti*, 1895, No. 1.
- Janet**, Armand, Excursions en Chine et en l'Indo-Chine. *B. S. G. Marseille*, 1895, 10, 173—176.
- Potanina**, A. W., Is puteschesstwij po wosstotschnoj Ssibiri, Mongolii, Tibetu i Kitaju. [Aus den Reisen in Ostsibirien, Mongolien, Tibet und China.] *Isdanije G. otдела Imp. Ob. Ljubitelej Antropologii i Etnografii, Moskau*, 1895. — 296 pag. ††. 5 †. Moskau, 1895, E. Gerbek.
- Weeks**, Edwin, From the Black Sea through Persia and India. 12-437 pag. ††. New York, 1896 [1895], Harper. cl., \$ 3,50. — 452 pag. London, Osgood, McIlvaine and Co. 16 s.

c. *Physische Geographie.*

- Pewzow**, M. W., Spissok punktow Wnutrennej Asii, wysoty kotorych opredeleny neodnokratno possredsstwom barometrow raslitschnymi puteschesstwennikami. [Verzeichniss der Orte im Inneren Asiens, deren Höhen mehrfach mittelst Barometer von verschiedenen Reisenden bestimmt worden sind.] *Inc. Imp. Russ. G. Ob., Petersburg*, 1895, 31, I, 44—56.
- Raulin**, V., Distribution des pluies en Asie. *Annuaire S. Météorol. de France, Paris*, 1895, 43, 220—223.
- Stelling**, Ed., Magnetische Beobachtungen auf einer Reise nach Urga nebst Beobachtungen über die Änderungen der erdmagnetischen Elemente im Sommer 1893 in Ost-Sibirien. *Mém. Ac. Imp. Sc. St.-Petersbourg, Classe des Sc. Phys. et Math.*, 1895, (8) 2, No. 9. II-26 pag. — Leipzig, Voss' Sortiment (G. Haessel). M. 1,50. 4.
- Tillo**, Alexis de, Magnetic survey of Europe and Asia. *U. S. Department of Agriculture, Weather Bureau. B.*, 1895, No. 11, Part II, 465—469. \*.
- Toula**, Franz, Neuere Erfahrungen über den geognostischen Aufbau der Erdoberfläche. (V. 1892—94.) *Asien. G. Jb., Gotha*, 1895, 18, 150—155.

d. *Biologische Geographie.*

- Blanc**, Édouard, L'utilisation des oiseaux de proie en Asie centrale. *Rer. sc., Paris*, 1895, (4) 3, 737—745. ††.
- Franchet**, A., Les „Cypripedium“ de l'Asie centrale et de l'Asie orientale. *J. de botanique*, 1894, 8, 125—233, 239—266, 266—271.

e. *Anthropogeographie.*

- Brandt**, M. v., Die Zukunft Ostasiens. Ein Beitrag zur Geschichte u. zum Verständnis der ostasiatischen Frage. 80 pag. Stuttgart, 1895, Strecker & Moser. M. 2.
- Brinton**, Daniel G., The Prehistoric Ethnography of Western Asia. *P. American Philos. S. Philadelphia*, 1895, 34, 71—102.
- Chantre**, Ernest, Recherches anthropologiques dans l'Asie Occidentale. Missions scientifiques en Transcaucasie, Asie Mineure et Syrie 1890—1894. *Arch. du Muséum d'Hist. Nat. de Lyon*, 1895, 6, XVII-250 pag. 43 †.
- Pamirs**, Agreement between the Governments of Great Britain and Russia with regard to the spheres of influence of the two countries in the region of the —. London, March 11, 1895. Presented to both Houses of Parliament by Command of Her Majesty. April 1895. C.-7643. 4 pag. London. ½ d.
- Radliński**, J., Stosunki etnograficzne na wschodnich krańcach Azji. [Ethnographische Verhältnisse in Ost-Asien.] *Wszeczeńiwiat, Warschau*, 14, 65—70, 89—94, 99—103, 115—119. ††.
- Solomko**, Serge de, De l'expansion commerciale française dans la Sibérie orientale et le nord de la Chine. *B. S. G. Comm., Paris*, 1895, 17, 368—373.

## f. Historische Geographie.

- Cordier, Henri**, L'extrême-orient dans l'Atlas catalan de Charles V, roi de France. *B. G. hist. et descr.*, Paris, 1895, 19-64. 2\*.
- [Danvers, F. C.]** The Portuguese Empire in the East. *G. J.*, London, 1895, 6, 558-560.
- Jüttner, J. M.**, Fortschritte der geographischen Forschungen und Reisen im Jahre 1894. 4. Asien. *D. Rundschau f. G. u. Statistik*, Wien, 1895, 17, 544-551.
- Ou-K'ong**, Voyage des pèlerins bouddhistes. L'itinéraire d'— (751-790). Traduit et annoté par Sylvain Lévi et Éd. Chavannes. *J. Asiatique*, Paris, 1895, (9) 6, 341-384.
- Rosthorn, Arthur von**, Die Ausbreitung der chinesischen Macht in südwestlicher Richtung bis zum vierten Jahrhundert nach Chr. Eine historisch-geographische Studie . . . 57 pag. Leipzig, Philos. Fak., Inaug.-Diss. v. [25. April] 1895. Wien, 1895, F. Tempsky. — Wien & Prag. Leipzig, 1895, O. Harrassowitz. M. 3.
- Wangerin, E.**, Ueber die Seidenstrassen des Marinas. *Ber. Studentischen Ver. E. Halle a. S.*, Winter-Semester 1894/95, 9-10.

## g. Reiseführer.

- Wilson, Charles**, Handbook for Travellers in Asia Minor, Transcaucasia, Persia . . . XII-[88]-416 pag. plans. cartes. London, 1895, John Murray. 18 s. 16.

## h. Karten.

- Herrich, A.**, Karte von Ostasien. Japan, Korea, Ost-China u. südöstlicher Teil des asiatischen Russlands. 1:4 500 000. Mit Nebenkarten: 1. Golf von Peking-Li u. die weitere Umgebung von Peking. 1:2 250 000. 2. Umgegend von Söul. 1:1 666 666. 3. Umgegend von Tokio. 1:1 000 000. 3. Aufl. 63,5 × 80,5 cm. Farbendruck. Glogau, 1895, C. Flemming. M. 1.
- Kiepert, Heinr.**, Politische Schulwandkarte von Asien. 1:8 000 000. Zeichnung v. R. Kiepert. 4. Aufl. 9 Blatt à 46 × 56,5 cm. Farbendruck u. koloriert. Berlin, 1895, D. Reimer. M. 12. Auf Leinw. in Mappe M. 19. Mit Stäben M. 22. Lackiert M. 25.
- Schrader, F., F. Prudent et E. Anthoine**, Atlas de Géographie moderne. Cartes. No. 35. Asie physique. — No. 36. Asie politique. — No. 45. Chine orientale, Corée, Japon. Paris, 1895, Hachette et C<sup>e</sup>.
- Villard, R. A. de**, Map of North China, Corea and Part of Japan. Showing the principal cities, routes and rivers from Shanghai to Moukden and Fusan. Shanghai, 1895. M. 4.
- Wyld's Military Staff Map of Central Asia and Afghanistan.** 1:2 000 000. 4 sheets. London. G. W. Bacon & Co.

## B. Asiatisches Russland.

## 1. Allgemeines.

- Anutschin**, Geographische Erforschungen in aussereuropäischen Gebieten. Russisch-Asien. *G. Jb.*, Gotha, 1895, 18, 316-325.
- Diamanti, Octave**, La Perse et l'Asie centrale russe. *B. S. G. Comm. Bordeaux*, 1895, (2) 18, 21-23.
- Launhardt**, Die Transkaspische und Sibirische Eisenbahn in ihrer technischen, wirtschaftlichen, politischen und kulturellen Bedeutung. *M. G. Ges. Hamburg* 1891-92, Hamburg, 1895, 319-321.



**Murray's**, John, Handbook for travellers in Russia, Poland, and Finland, including the Crimea, Caucasus, Siberia and Central Asia. 5th ed. rev. 500 pag. plans. maps. New York, 1895, imported by Charles Scribner's Sons. cl., \$ 7,20. 16.

## 2. Kaukasien und Transkaukasien.

(Vergl. auch: Türkisches Reich in Asien, Armenien.)

### a. Allgemeines.

- Anholm**, M., I Gogs och Magogs land. Skildringar och studier från en resa i Kaukasien. 467 pag. ††. Stockholm, 1895, P. A. Norstedt & Söner. Kr. 5,25, inb. Kr. 6,50.
- Arzruni**, Andreas, Reise nach Süd-Kaukasien. *V. Ges. E. Berlin*, 1895, 22, 602—611.
- Bourge**, Georges, Novorossisk. *B. S. G. Comm. Paris*, 1895, 17, 24—43. 2\*.
- Cselingerián**, Jakab, A Zichy expedítio utja. [Die Reiseroute der Zichy-Expedition.] *Ország Vildg*, 16, 509.
- Dagesztán**. [Dagestan.] *Vasárnap Ujság*, 42, 471—474. ††.
- Déohy**, Moriz v., Die Mineralquellen und Badeorte im Norden des Kaukasus. *D. Rundschau f. G. u. Statistik, Wien*, 1895, 17, 392—401. ††.
- Dingelstedt**, Victor, The Caucasian Highlands: A Physical, Biological, and Ethnographical Sketch of Svanetia. *Scottish G. Mag., Edinburgh*, 1895, 11, 273—299.
- Fournier**, E., De Marseille à Tiflis en hiver. *Rev. de G., Paris*, 1895, 37, 127—131.
- , E., En Transcaucasie. *Rev. de G., Paris*, 1895, 37, 454—461.
- Hahn**, C., Baku und seine Petroleumindustrie. *Globus, Braunschweig*, 1895, 68, 348—352, 362—365. ††.
- , C., Zwei Wochen im nördlichen Daghestan. *Beilage Allgem. Zig., München*, 1895, No. 193, 1—5; No. 194, 1—4.
- Kaukasus**, A. —. [Der Kaukasus.] *Vasárnap Ujság*, 42, 443. ††.
- Kondratieff**, A. D., Das Erzgebiet von Karatschai im nördlichen Kaukasus. *Z. f. praktische Geologie, Berlin*, 1894, 369—380. ††. \*
- Krahmer**, Die altarmenische Hauptstadt Ani. *Globus, Braunschweig*, 1895, 68, 263—267. ††.
- Krassnow**, A. N., Kawkasskija zepi gor, parallelnyja glawnomu chrebtu i ich rolj w gruppirowke lessnoj i sstepnoj flory sapadnago Kawkasa. [Die kaukasischen Gebirgsketten, parallel dem Hauptkamm und ihre Rolle in der Gruppierung der Wald- und Steppenflora d. westlichen Kaukasus.] *Trudy Ob. Isspytatelej Prirody Imp. Charkowsskago Uniwersiteta* 1893-94, 1895, 28.
- Markoff**, Anatolius Vladimirovich, Russian Armenia and the prospects for British trade therein. *J. S. Arts*, 1895, 43, 225—233.
- Markow**, E. S., Nautschnyje rezultaty pojesdki na osero Goktschu letom 1894 g. [Die wissenschaftlichen Resultate der Fahrt nach dem See Goktscha im Sommer 1894.] *Izv. Imp. Russ. G. Ob., Petersburg*, 1895, 31, 1, 36—43.
- Merzbacher**, Gottfr., Bergreisen im Kaukasus. *Beilage Allgem. Zig., München*, 1895, No. 64, 1—3; 65, 4—7; 66, 1—4.
- Müller**, Karl, Emil Levier's Besteigung des Elbrus. *Die Natur, Halle a. S.*, 1895, 44, 76—80. ††.
- Mummary**, A. F., My climbs in the Alps and Caucasus. 12-360 pag. ††. plates. New York, 1895, imported by Charles Scribner's Sons. cl., net, \$ 7,50. — 2nd ed. 362 pag. London, T. Fisher Unwin. net, 21 s.
- Pastukhov**, A., Communication sur la montée du Kazbek. *B. S. G. Sect. du Caucase*, 1894, 10, No. 1, 134—145. \*. [In russ. Spr.]
- [**Pastukhoff**], The Highest Village of the Caucasus and the Shakh-dagh. *Scottish G. Mag., Edinburgh*, 1895, 11, 67—76.
- Radde**, Gustav, Eine Neujahrsfahrt in das Talyscher Tiefland. *V. G. E. Berlin*, 1895, 22, 192—216.

- Radde, G., und E. Koenig,** Der Nordfuss des Dagestan und das vorlagernde Tiefland bis zur Kuma. Vorläufiger Bericht über die im Sommer 1894 ausgeführten Reisen. *Petermanns M., Gotha, 1895, Ergänzungsheft No. 117. IV-65 pag. 2* \* 1: 1 500 000, 1: 220 000. Gotha, Justus Perthes. M. 6.
- Seidlitz, W.,** Is pojesdok po Kawkasu. [Aus Excursionen im Kaukasus.] *Semlewedeniye, 1895, II-III, 101-118.*
- Szádeczky, Lajos, A** Kaukaszból. [Aus dem Kaukasus.] *Ország-Világ, 18, 421-423. ††.*
- , Lajos, A Kaukaszból. (Gróf Zichy Jenő és társai kutató utazása.) [Aus dem Kaukasus. (Forschungsreise des Grafen Eugen Zichy und seiner Gefährten.)] *Vasárnapi Újság, 42, 437-438, 535-538. ††.*
- , Lajos, Gróf Zichy és utitársai Dagesztánban. [Graf Zichy und seine Reisegefährten in Dagesztan.] *Vasárnapi Újság, 42, 502-503. ††.*

*b. Physische Geographie.*

- Barbot-de-Marny, N. N.,** Compte rendu sur les explorations des richesses minérales et de la constitution géologique du Daghestan. Partie première. Daghestan Nord-Ouest. *Mat. Géol. Caucase, 1895, Sér. II, livr. 9, 239-286. \** [In russ. Spr.]
- , N. N., Compte rendu sur les recherches géologiques faites dans le district de Temir-Khan-Schoura, à Daghestan. *Mat. Géol. Caucase, 1894, Sér. II, livr. 8, 223-409. ††. \** [In russ. Spr.]
- Fournier, E.,** Sur la géologie et la tectonique du Caucase central. *C.-R. Ac. Sc., Paris, 1895, 121, (839)-(842).*
- Gawrilow, Th., et S. Simonowitsch,** Explorations géologiques faites dans les bassins des rivières Jora et Alazane. *Mat. Géol. Caucase, 1895, Sér. II, livr. 9, 1-175. †. \** [In russ. Spr.]
- Inostrantzow, A.,** Sur la possibilité de recevoir de l'eau artésienne dans les steppes contiguës au versant septentrional de la partie Ouest du Caucase. *Trac. S. Nat. St. Petersbourg, 1895, 23, Section Géol., Procès-verbaux, IX-XVI.* [In russ. Spr.]
- Iwanowski, A.,** Osevo Goktscha. [Der See Goktscha.] *Semlewedeniye, 1895, II-III, 1-36. ††. \**
- Joukov, N.,** Aperçu sur les glaciers de la partie centrale de la chaîne principale du Caucase. *B. S. G. Sect. Caucase, 1894, 10, No. 1, 118-126.* [In russ. Spr.]
- Kaukasus, A** — középlánczolata. [Der mittlere Gebirgszug des Kaukasus.] *Vasárnapi Újság, 42, 503-506. ††.*
- Temperatur,** Beobachtungen der — des Erdbodens im Tifiser physikalischen Observatorium in den J. 1888 u. 1889. XX-404 pag. Tifis, 1895. St. Petersburg, Eggers & Co. [In russ. u. deutscher Spr.]
- Tremblement de terre** dans le gouvernement de Stawropol le 12 mai 1895. *Gazette „Caucase“, 1895, No. 129.* [In russ. Spr.]
- Wosnessenski, A. W.,** Ob ossadkoch na Kawkase. 1-aja tschasstj. [Ueber die Niederschläge im Kaukasus. Erster Teil.] *Sap. Kawkassakago oidela Imp. Russ. G. Ob., Tifis, 17, I. 26 †. \**

*c. Biologische Geographie.*

- Levier, E.,** A travers le Caucase. Notes et impressions d'un botaniste. 346 pag. ††. Neuchâtel, Attinger frères. Fr. 10.
- Seidlitz, N. v.,** Ein Reliktenwald von Pinus maritima in 300 m Höhe. Eldarsteppe, im Gouvernement Tifis. *Globus, Braunschweig, 1895, 67, 187-188. ††.*

*d. Anthropogeographie.*

- Cserkeszokról, A** — és avarokról. [Über die Tscherkessen und Awaren.] *Vasárnapi Újság, 42, 541-542, 568-570. ††.*

- Erokert**, R. von, Die Völker des Kaukasus. *V. Ges. E. Berlin*, 1895, 22, 50—62.  
\* 1 : 3 1 000 000.
- Kaukasus**, A — népeiröl. [Über die Völker des Kaukasus.] *Vadnapi Ujsdg*, 42, 453—454. ††.
- Krynski**, Ad. Ant., Ludy i jezyki Kaukazkie. [Die Volk- und Sprachstämme des Kaukasus.] *Wędrowiec, Warschau*, 33, 75—76. \*.
- Naphta-Industrie**, Die — in Baku. *Aus allen Weltteilen, Leipzig*, 1895, 26, 341—348.
- Ormianie na Kaukazie**. [Die Armenier im Kaukasus.] *Kraj, Petersburg*, No. 49.
- Pantjuhow**, J. J., O Kumykach; antropologitschesskij otscherk. [Ueber die Kumyken; anthropologische Skizze.] [Abdruck aus d. Zeitung „Kawkas“ für 1894, Nos. 138, 139 u. 325.] Tiflis, 1895.
- Virchow**, Rudolf, Über die culturgeschichtliche Stellung des Kaukasus, unter besonderer Berücksichtigung der ornamentirten Bronzegürtel aus transkaukasischen Gräbern. *Abh. K. Ak. Wiss. Berlin*, 1895, *Physik-math. Cl.*, I. 66 pag. 4 †.

*e. Historische Geographie.*

- Gren**, A., Kratkij otscherk isstorii Kawkasskago pereschejka ss drewnejschich wremen. [Kurzer Abriss der Geschichte der kaukasischen Landenge seit den ältesten Zeiten.] *Kijeusskija Uniwersitetaskija Izw.*, 1895, No. 7 u. 8.
- Nikolasky**, M., Drenwjaja sstrana Urartu (Ararat) i ssledy assiro-wawilousskoj kultury na Kawkase. [Das alte Land Urartu (Ararat) und die Spuren der assyrisch-babylonischen Kultur im Kaukasus.] *Semlewedeniye*, 1895, I, 1—24.

*f. Karten.*

- Sohrader**, F., F. Prudent et E. Anthoine, Atlas de Géographie moderne. Cartes. No. 38. Caucasic. Paris, 1895, Hachette et Ce.

3. Transkaspische Länder.

(Vergl. auch: Chinesisches Reich, Central-Asien und Anglo-Indisches Reich, Himalaya und Transhimalaya.)

*a. Allgemeines.*

- Blano**, Édouard, En Asie Centrale. *C.-R. S. G.*, Paris, 1895, 370—376.
- , Édouard, Notes de voyage en Asie Centrale. Le Turkestan russe. — A travers la Transoxiane. *Rev. des Deux Mondes, Paris*, 1895, 127, 152—186; 129, 902—924.
- Boutroue**, Alexandre, Le Transcaspien. — L'Amou-Daria. — Boukhara. *B. S. G. Comm. Paris*, 1895, 17, 959—962.
- Bowman**, Anne, Among the Tartar Tents; or, Lost in the Pamirs. With Original Illusts. 348 pag. ††. London, Warne. 2 s. 6 d.
- Burnaby**, Fred, A Ride to Khiva: Travels and Adventures in Central Asia. New ed. XIV-334 pag. ††. London, Cassell. 3 s. 6 d.
- Cumberland**, C. S., Sport on the Pamirs and Turkistan Steppes. 274 pag. ††. \*. Edinburgh, 1895, William Blackwood and Sons. 10 s. 6 d.
- Gray**, John Alfred, At the Court of the Amtr: A Narrative. 542 pag. London, Bentley. 16 s.
- Jaworski**, I., Pojesdka w gornuju tschasstj Bucharskago chanasstwa i Ssamarkandskoj oblassti. [Reise in d. Gebirgsteil d. Khanats Buchara u. d. Provinz Samarkand.] *Semlewedeniye*, 1895, I, 55—76. ††. 2 †.
- Kusnetzoff**, Die Pamire. [In russ. Spr.] *Sbornik mat. po Azii* 56, 1—21.
- Lewski**, M., Russland auf dem Pamir. *Aus allen Weltteilen, Leipzig*, 1895, 26, 31—38.
- Maschke**, E., Russland in Centralasien. *Nord u. Süd*, 75, 200—221, 316—336.

- Papieska, Marya**, Listy ze Wschodu (Samarkanda). [Orientbriefe aus Samarkand.] *Wędrowiec*, Warschau, 33, No. 32, 33, 34.
- Paroohodsstwo** po r. Amu-Darje. [Die Dampfschiffahrt auf dem Flusse Amu-Darja.] *Sprawotchnaja knižka Samarkandskoj oblasati na 1895 god*, 1895, 3.
- Poncins, Edmond de**, Du Turkestan au Kashmir à travers les Pamirs. *D. S. G.*, Paris, 1895, (7) 18, 516—560. \* 1 : 1 400 000. — *C.-R. S. G.*, Paris, 1895, 52—53.
- Rocca, Félix de**, Karatéghine et Darvoz. *Rer. de G.*, Paris, 1895, 38, 24—37, 105—115, 179—188.
- Schmidt, Peter**, Issyk-kul See und die Fischerei auf demselben. *Westnik Bywopromyschlenosti*, 1895, 8, 97—112. [In russ. Spr.]
- Shoemaker, M. M.**, Trans-Caspia: the sealed provinces of the czar. 6-310 pag. ††. Cincinnati, O., 1895, The Robert Clarke Co. cl., \$ 1,50. 12.
- Tarnowski, Geo. V.**, Transcaspia and Khurasan. *Imperial a. Asiatic Quarterly Rev. a. Oriental and Col. Record. Woking*, 1895, N. Series, 10, 148—155.

## b. Geodäsie.

- Fewralow**, Gipssometritscheskija opredelenija 41 messta ekspediziju w 1893 godu. [Hypsometrische Bestimmungen von 41 Orten durch die Expedition von 1893.] *Inc. Imp. Russ. G. Ob.* 31, 6, 630—637.
- Komarow, W.**, Barometritscheskaja niwellirowka Ungusa ot Schiicha do Mirsa-Tschirle w 1893 g. [Barometrisches Nivellement von Ungus von Schiich bis Mirsa-Tschirle 1893.] *Inc. Imp. Russ. G. Ob.*, Petersburg, 1895, 31, I, 1—17. †.
- Stubendorf, O.**, Asstronomitscheskija opredelenija podpolkownika B. L. Grombtschewsskago wo wremja puteschesstwija na Pamir, w Darwas, Rasskem, Kaschgariju i ssewero-sapadnyj Tibet w 1889—1890 godach. [Astronomische Bestimmungen des Hauptmanns B. L. Grombtschewski während seiner Reise in Pamir, Darwas, Rasskem, Kaschgarien u. nordwestlichen Tibet 1889—1890.] *Inc. Imp. Russ. G. Ob.*, Petersburg, 1895, 31, IV, 381—397.
- Tillo, A.**, Resultaty wyssotnych opredelenij W. L. Komarowa. [Die Ergebnisse der Höhenbestimmungen von W. L. Komarow.] *Inc. Imp. Russ. G. Ob.*, Petersburg, 1895, 31, I, 18—26.

## c. Physische Geographie.

- Bogdanowitsch, K. I.**, Priloženije gipotesi sskolženija (Reiera) k objassneniju disslokacii w Sakasspijskom kraje. [Anwendung der Hypothese der Gleitung (von Reyer) zur Erklärung der Dislokation im Transkaspischen Gebiet.] *Inc. Imp. Russ. G. Ob.*, Petersburg, 1895, 31, I, 27—35.
- Muller, Émile**, Conditions climatiques du poste militaire du Pamir. *C.-R. S. G.*, Paris, 1895, 4—5.
- Obrutschew, W.**, Orografija Zentralnoj Asii i eja jugo-wosstotschnoj okrainy. [Orographie Zentral-Asiens und seines süd-östlichen Randes.] *Inc. Imp. Russ. G. Ob.*, 31, III, 253—344. \*.
- , W. A., Ueber die Verwitterungs- und Deflationsprocesse in Central-Asien. *J. Russ.-K. Mineral. Ges.*, St.-Petersburg, 1895, (2) 33, 229—272. 4 †. [In russ. Spr.]
- Supan**, Zum Klima der Pamir. *Petermanns M.*, Gotha, 1895, 41, 294.
- Tarnowski, O** kamennom ugle w bassejne rek Passruda i Jagnoba. [Ueber die Steinkohle im Bassin der Flüsse Pasrud und Jagnoba.] *Sprawotchnaja knižka Samarkandskoj oblasati na 1895 g.* 1895, 3.
- Tremblement de terre** à la station Bala-Ischeme de la région Transcaspienne le 4 sept. 1895. *Gazette „Caucase“*, 1895, No. 238. [In russ. Spr.]
- le 8—9 juillet 1895 à Askhabade et le 16 janvier en Perse. *Gazette „Kaspij“*, 1895, No. 145. [In russ. Spr.]
- le 9 juillet 1895 dans la province Transcaspienne. *Gazette du Turkestan*, 1895, Nos. 47—50, 52, 53, 63. [In russ. Spr.]

- Tremblement de terre** (le 9 juillet) sur les rives orientales de la mer Caspienne et à la ville de Saratov. *Gazette „Kaspyi“*, 1895, No. 147. [In russ. Spr.]  
 — 9 juillet à Lepsinsk, région de Semiretchié. *Gazette du Turkestan*, 1895, No. 68. [In russ. Spr.]  
**Tremblements de terre** à Taschkente en 1894. *Gazette du Turkestan*, 1895, No. 4. [In russ. Spr.]  
 — à Turkestan en 1895. *Gazette du Turkestan*, 1895, Nos. 23, 34, 57, 59, 80, 90. [In russ. Spr.]  
**Usspensski, W.**, Messtorozhenija nefiti, kira i osakerita na Neftjanoy goré w Sakkaspijsskoj oblassti. [Die Quellen von Naphta, Kirus und Ozokerit auf dem Naphta-Berge in der Transkaspischen Provinz.] *Gorny Zurnal*, Mai 1895.

#### d. Biologische Geographie.

- Grové, C.**, Die Säugethierfauna des mittleren Araxesthales. *Der zoologische Garten, Frankfurt a. M.*, 1895, 36, 367—370.  
**Szukatschow, N.**, Otscherk schelkowodstwá w Ssamarkandsskoj oblassti. [Skizze der Seidenzucht in der Provinz Samarkand.] *Soprawochnaja knižka Ssamarkandsskoj oblassti* na 1895 god. 1895, 3.  
**Wirski, M.**, Otscherk chlopkowodstwá w Ssamarkandsskoj oblassti sa 1893 i 1894 gg. [Skizze der Baumwollencultur in der Provinz Samarkand in 1893 und 1894.] *Soprawochnaja knižka Ssamarkandsskoj oblassti* na 1895 god. 1895, 3.

#### e. Anthropogeographie.

- Blanco, Édouard**, Le Chemin de fer Transcaspien. *A. de G., Paris*, 1895, 4, 325—345. ††.  
**Dingelstedt, N.**, Opyt isutschenija irrigazii Turkesstansskago kraja. [Essai zum Studium der Irrigation des Turkestan-Gebietes.] 1.—2. Theil. 1893, 5\*. 3. Th. 1895, 12\*.  
**Immanuel**, Die Lösung der Pamirfrage. *G. Z., Leipzig*, 1895, 1, 375—387. \* 1: 2 500 000.  
**Mittelasien**, Volkswirtschaftliches aus —. *Z. f. Schul-G., Wien*, 1895, 16, 113—118.

#### 4. Sibirien.

(Vergl. auch: Arktisches Asien.)

##### a. Allgemeines.

- Coolidge, Archibald Cary**, Across Siberia. *Nation, New York*, 81, 165 ff., 203 ff., 238 ff.  
**Davidson, D.**, Die Montanindustrie Sibiriens. *Berg- u. Huettenmaennische Ztg., Leipzig*, 1895, 54, 49—50.  
**Dehérain, Henri**, Le chemin de fer transsibérien. *La Nature, Paris*, 1895, 23, II, 295—298. ††. \*.  
**Eisenbahn**, Baufortschritte auf der sibirischen —. *Arch. f. Post u. Telegraphie, Berlin*, 1895, 23, 265—267.  
 —, Die sibirische —. *Z. f. Schul-G., Wien*, 1895, 16, 268—272.  
**Erokert, v.**, Das Gebirgsland Pamir. *D. Rev., Stuttgart, Leipzig, Berlin, Wien*, 1895, 20, II, 251—255.  
**György, Aladár**, A nagy sziberiai vasút. [Die grosse transsibirische Eisenbahn.] *Földrajzi Közlemények*, 23, 153—156.  
**Hillman, Adolfo**, La obra más considerable de nuestro tiempo desde los puntos de vista geográfico, comercial y político. *B. S. G. Madrid*, 1895, 37, 70—74.  
**Instrukcija dlja isutschenija mersloty potschwy w Ssibiri**. [Instruktion zur Untersuchung der Gefrorenheit des Bodens in Sibirien.] *Inv. Imp. Russ. G. Ob., Petersburg*, 1895, 31, I, Anhang. 23 pag.

- Janke, P.**, Land und Leute in Sibirien. *Der Bildungsverein. Hauptblatt f. d. freie Fortbildungsgesellen in Deutschland*, 1895, 26, No. 7.
- Jürgensohn, Arved**, Sibiriens Wasserstrassensystem und Mitbewerb auf dem Weltmarkte. *Petermanns M., Gotha*, 1895, 41, 234—242. 2\* 1:7 000 000.
- Klär**, Sibiriens wirtschaftliche Bedeutung. (Unter Benutzung des Werkes: „The Industries of Russia. Siberia and the Great Siberian Railway. Editor of the English Edition John Martin Crawford. Vol. V. St. Petersburg, 1893.) *Arch. f. Post u. Telegraphie, Berlin*, 1895, 23, 256—263, 286—293.
- Kropotkin, P.**, The Great Siberian Railway. *G. J., London*, 1895, 6, 146—154. \* 1:40 600 000.
- Markgraf, O.**, Welikaja Ssibirskaja nismennostj, eja geografitschesskija ossobenostti i eja snatschenije dlja chosjajsstwa i sassenenija astrany. [Die grosse Sibirische Niederung, ihre geographischen Eigentümlichkeiten und ihre Bedeutung für die Wirtschaft und Ansiedelung des Landes.] *Semlewedeniye*, 1895, II—III, 208—220.
- Marsden, Kate**, On Sledge and Horseback to Outcast Siberian Lepers. Illust. from Photographs and Drawings. 12th ed. Revised. 260 pag. London, Simpkin. 3 s. 6 d.
- , Kate, Reise zu den Aussätzigen in Sibirien. Uebersetzt von Marie Gräfin zu Erbach-Schönberg. 3. Aufl. V-158 pag. ††. Leipzig, 1895, W. Friedrich. M. 6. Geb. M. 8.
- Martin, F. R.**, Ein Beitrag zur Kenntniss der Vorgeschichte und Kultur sibirischer Völker. Mit Unterstützung des schwedischen Staates. 35 Tafeln in Lichtdruck. [Der Textband ist noch nicht herausgegeben.] Stockholm, 1895, G. Chelius in Komm. Subscriptionspreis per kompl. Kr. 45. Ladenpreis Kr. 54. 4.
- Ronohetti, E.**, Dalla Russia alla Siberia. *G. per Tutti, Milano*, 1895, No. 4.
- Sapleha, Pawel**, Przez Syberyę. [Quer durch Sibirien.] *Przepl. Powzeczny, Krakau*, 48, 198—217, 399—417.
- Seeböhm, Henry**, Tundra and Forest in Siberia, and the Struggle for Supremacy between Summer and Winter. *Around the World, New York and Philadelphia*, 1894, 1, 73—76.
- Siberian Railway, Corea and the —**. By M. F. A. F. *Fortnightly Rev., London*, 1895, N. Ser. 68, 879—892.
- Ternowskij, A.**, K bibliografii Ssibiri. [Zur Bibliographie Sibiriens.] *Tobolsk*, 1895.
- Thien, F.**, Einige Mittheilungen über das Klima Sibiriens. *Das Wetter, Braunschweig*, 1895, 12, 111—114.
- Thiess, F.**, Die sibirische Pacificbahn. Mit kurzen Erläuterungen über sibirische Städte und Gebiete, welche von der Bahn berührt werden. Nach russischen Quellen. *Prometheus, Berlin*, 1895, 6, 265—269. \*.
- Toll, E.**, Sur la répartition des dépôts cambriens et siluriens inférieurs en Sibirie. *Compte rendu prélim. Mem. S. Min.*, 1895, 33, livr. 1, 273—281. [In russ. Spr.]
- Tschugunow, S.**, Materialy dlja antropologii Ssibiri. VI. K woprossu ob antropologitschesskom tipe Kirgisow. [Materialien zur Anthropologie Sibiriens. VI. Zur Frage über den anthropologischen Typus der Kirgisen.] *Isw. Imp. Tomskago Universiteta*, 1895, 7. ††.
- Wasser-Verkehrswege in Sibirien**. *D. G. Blätter, Bremen*, 1895, 18, 274—278.
- Wiggins**, My recent voyages in Siberia. *J. S. Arts*, 1895, 43, 499—507.
- Woelkof, A.**, Zur Frage der Erstreckung des Eisbodens und geothermische Beobachtungen in Sibirien. *Met. Z., Wien*, 1895, 12, 212—214.
- Woelkoff, A.**, Die Wintertemperaturen in der sibirischen Anticyclone, mit Anwendung auf andere Kältepole. *V. Ges. D. Naturf. u. Ärzte 66. Vers. zu Wien, Leipzig*, 1895, Zweiter Theil, 1. Hälfte, 50.
- Zakarine, Fédor**, La Sibirie. Ses ressources — sa colonisation — son avenir. *Correspondant*, 178, 127—147.

**Sibérie**, Carte des gouvernements et provinces de l'empire de Russie traversés par le grand chemin de fer de —. Rédigé en 1893 par le comité central de statistique, Ministère de l'Intérieur. 1 : 1 630 000. Saint-Pétersbourg (1895).

б. West-Sibirien.

**Altai**, Die geologische Erforschung des —-Bezirktes in Sibirien. *Glückauf*, 1894, 1620.

**Derjawine**, A., Compte rendu préliminaire sur les recherches géologiques dans le gouvernement de Tomsk en 1893. *J. des mines russes*, 1895, No. 1, 25—41. \*. [In russ. Spr.]

**Inostrantzev**, A., Excursion géologique dans la région de l'Altai en 1894. Compte rendu préliminaire. *Trav. de la Partie Géol. du Cabinet de Sa Maj. Imp.* 1895, 1, livr. 2, 1—54. [In russ. Spr. m. français. Résumé.]

—, A., Sur les investigations géologiques le long des rivières Telbess et Moundybasch dans la région de l'Altai. *Procès-Verbaux S. Nat. St.-Petersbourg*, 1895, No. 3—4, 17—20, 49. [In russ. Spr. m. français. Résumé.]

**Kopalov**, A., Le courant et les rives des rivières du versant oriental de l'Oural en dépendance du sol (de la constitution géologique). *Mém. S. Nat. Oural.*, 1895, 195—202. [In russ. Spr.]

**Krahmer**, Die Kirgisen des Kreises Emba. [Nach Zewanjewski.] *Globus, Braunschweig*, 1895, 87, 315—317, 337—339.

**Lewanewsski**, M., Otscherki kirgisskich stepej Embensskago ujesda. [Skizze d. Kirgisen-Steppen im Bezirk der Emba.] *Semlewedeniye*, 1895, II—III, 67—100.

**Lewski**, M., Vom Ural nach Tomsk. *Aus allen Welttheilen*, 1895, 26, 615—620.

**Meister**, A., Recherches géologiques exécutées dans la Sibérie occidentale. *J. des Mines*, 1895, No. 8, 167—177. [In russ. Spr.]

**Nossilow**, K., Reka Obj i Objsskaja guba. [Der Fluss Ob und die Ob'sche Bucht.] *Russ. Soudochodstwo*, 1895, No. 155.

**Ossowsky**, G., Investigations hydrologiques de la plaine de Baraba. Compte rendu sur une excursion en 1894 par le commandement du gouverneur de Tomsk. V-156 pag. †. \*. Tomsk, 1895. [In russ. Spr.] 4.

**Otscherki byta Karakirgisow**. [Skizzen der Lebensweise d. Karakirgisen.] *Turkesstanskija Wedomossti*, 1895.

**Pawlow-Ssilwansski**, P., Obsskaja wodnaja ssystema i ssewernyj morsskoj putj. [Das Ob'sche Wassersystem und der nördliche Seeweg.] *Izv. Imp. Russ. G. Ob., Petersburg*, 1895, 31, 2, 126—135.

**Sajzew**, A., Eksskurssija na r. Tschetj. [Exkursion auf dem Flusse Tschetj.] *Trudy Tomaskago Ob. Esstesstoenikow i Wratschej*, 1895.

**Schmidt**, Asstronomitschesskija opredelenija w Ssemiretschensskoj obblassti w 1890 godu. [Astronomische Bestimmungen in d. Provinz Semiretschensk 1890.] *Sap. Wojenno-topografitschesskago otdela glawnago Schtaba, Petersburg*, 52, II, 89—98.

**Sommier**, S., Considerazioni fitogeografiche sulla valle dell' Ob. *B. S. Botan. Ital.*, 1895, 204—207.

**Stenin**, Peter von, Der Kreis Surgut in West-Sibirien. *D. Rundschau f. G. u. Statistik, Wien*, 1895, 18, 114—123. ††.

**Vénukoff**, Dernières recherches géologiques dans l'Altai. *C.-R. Ac. Sc., Paris*, 119, (705).

**Zaitzev**, A., Communication sur la constitution géologique des environs de la ville de Tomsk et les dépôts du tuf calcaire près du v. Pétouny. *Trav. S. Nat. Tomsk*, 1895, 5, Procès-Verbaux, 11—12. [In russ. Spr.]

—, A., Excursion le long des rives de la Tschète. *Trav. S. Nat. Tomsk*, 1895, 5, 1—12. [In russ. Spr.]

## c. Ost-Sibirien.

- Alftan**, Sametki o rissunkach na sskalach po rr. Ussuri i Bikinu. [Bemerkungen über die Zeichnungen auf den Felsen an den Flüssen Ussuri und Bikini.] *Priamurskija Wedomossti*, 1895, No. 66.
- Bakoj**, N., Isstoriko-geografitschesskije materialy, otnossjaschtschijessja do Jakutsskoj oblassti wo wtoroj tschetwertj XVIII weka. [Historisch-geographische Materialien bezüglich der Provinz Jakutsk in der 2. Hälfte des XVIII. Jahrhunderts.] *Izv. wosstotochno-Sibirskago otdela Imp. Russ. G. Ob., Irkutsk*, 25, No. 4—5, 82—94.
- Batzewitsch**, L., Sur les résultats des explorations géologiques faites par l'expédition du chemin de fer de la Sibérie Est en 1894. *Gazette d'Amour*, 1895, Nos. 63, 70, 73. Suppl. [In russ. Spr.]
- Bishop**, Mrs. — in Korea, China, and Russian Manchuria. *G. J., London*, 1895, 5, 160—163.
- Bogdanowitsch**, Ch., Matériaux sur la géologie et les matières minérales utiles du gouv. d'Irkoutsk. *J. des Mines Russes*, 1895, 15—106, 199—290, 357—454. 8 f. 4 \*. [In russ. Spr.]
- Erokert**, v., Das Kolyma-Gebiet. (Nach vierjährigem Aufenthalt von Dioneo) *D. Rundschau f. G. u. Statistik, Wien*, 1895, 17, 566—567.
- Fraser**, E. H., The Fish-skin Tartars. *J. China Branch R. Asiatic S., Shanghai*, 1894, 26, 1—43.
- Giljaks**, Unter den — am Unter-Amur. *Ostasiatischer Lloyd* 8, 764—767, 788—790.
- Gladyschew**, Astronomitschesskija opredelenija 1889 i 1890 godow w Južno-Ussurijskom kraje i w Sabajkalje. [Astronomische Bestimmungen von 1889 u. 1890 in d. Gegend von Süd-Ussurien u. in Sabajkal.] *Sap. wojenno-topografitschesskago otdela glurnnago Schtuba, Petersburg*, 52, II, 1—62.
- Ijitzky**, N., Recherches géologiques faites en 1893 dans les régions de Krasnoïarsk et Kansk. gouvernement de l'Iénissei. *J. des mines russes*, 1895, No. 4, 53—72. \*. [In russ. Spr.]
- Immanuel**, Die Amurprovinz. Beitrag zur Kenntnis der Entwicklungsfähigkeit Ostsibiriens. *G. Z., Leipzig*, 1895, 1, 580—603.
- Iwanow**, D. L., Court compte rendu sur les recherches de l'expédition géologique le long du chemin de fer d'Oussouri en 1893. *J. des mines russes*, 1895, No. 3, 370—383. [In russ. Spr.]
- Jakoutsk**, Revue de la géographie physique de la province de —. *Almanach de la province Jakoutsk pour 1896*, 1895, 29—84. [In russ. Spr.]
- Krahmer**, Transbaikalien. [Nach Choroschkjin.] *Petermanns M., Gotha*, 1895, 41, 217—220.
- Kramp**, F. G., De tochten naar de Jenisej in 1893 en 1894. *Ts. K. Nederlandsch Aardrijkskundig Genootschap, Leiden*, 1895, (2) 12, 97—108.
- Krasnopolsky**, A., Compte rendu préliminaire sur les recherches géologiques faites en 1894 dans la Sibérie Orientale. *J. des mines russes*, 1895, No. 6, 393—414; No. 7, 33—64. [In russ. Spr.]
- Kirillow**, A. W., Peresselenija w Amursskuju oblasstj. [Die Auswanderungen in die Amur-Provinz.] *Priamurskija Wedomossti*, 1895, No. 53, 54, 55.
- Kirillow**, N., Klima Transbaikaliens, namentlich des westlichen. 31 pag. 5 Tab. Tschita, 1894. [In russ. Spr.]
- Kowalik**, S., Werchojanskije Jakuty i ich ekonomitschesskoje položenije. [Die Jakuten von Werchojansk und ihre wirtschaftliche Lage.] *Izv. Wosstotochno-Sibirskago otdela Imp. Russ. G. Ob., Irkutsk*, 25, No. 4—5, 1—51.
- Kurtz**, F., Die Flora der Tschuktschenhalbinsel. *Botan. Jb. f. Systematik, Pflanzengesch. u. Pflanzengengr., Leipzig*, 1895, 19, 432—493.
- Latkin**, N., Das Jenisseisk-Gouvernement nach den letzten statistischen Erhebungen. *Petermanns M., Gotha*, 1895, 41, 243—245.



- Launay**, Adrien, Mandchourie et Sibérie orientale. *Missions Catholiques, Lyon*, 1895, 27, 186—189, 200—203, 208—211, 261—263, 269—270, 281—285, 297—299, 307—310, 317—320, 331—333, 343—346, 353—356, 368—370, 377—380, 389—392. ††. \*
- Lopatine**, I., Journal de l'Expédition de Witime en 1895. Rédigé par Mr. Polénov. *Mém. S. Géol. Russe*, 1895, 28, No. 1. XIV—283 pag. \*. [In russ. Spr.]
- Melnikov**, M., Description de l'expédition de l'ingénieur des mines N. Meglitzky en 1851 dans la province de Jakoutsk. *J. des mines russes*, 1895, No. 8, 178—192. [In russ. Spr.]
- Miller**, F. F., Issledowanije semnago magnetisma w wosstotschnoj Ssibiri. [Untersuchung d. Erdmagnetismus in Ostsibirien.] *Sap. Imp. Russ. G. Ob. po obščtschej geografii, Petersburg*, 29, No. 1. 45 pag. 2 \*.
- Molleson**, W., Kratkija sswedenija o rasspredelenii ptiz w okresnosstjach g. Troitzkossawska. [Kurze Nachrichten über die Verteilung der Vögel in der Umgegend der Stadt Troitzkosawsk.] *Protokol ssobranija Troitzkossawsko-Kjachtinskago otdelenija Priamurskago otdela Imp. Russ. G. Ob., Irkutsk*, 1895, IV, 27—46.
- Osokin**, G., Materialy k etnografii sapadnago Sabajkalja. [Materialien zur Ethnographie des westlichen Transbaikaliens.] *Protokol ssobranija Troitzkossawsko-Kjachtinskago otdelenija Priamurskago otdela Imp. Russ. G. Ob., Irkutsk*, 1895, II, 19—46.
- Prein**, J., Predwaritelny otschet ob issledowanii lipi w okresnosstjach Krassnojarska. [Vorläufiger Bericht über die Untersuchung d. Linde i. d. Umgegend von Krassnojarsk.] *Isw. wosstotschno-Ssibirskago otdela Imp. Russ. G. Ob., Irkutsk*, 25, No. 4—5, 95—127.
- Roth**, E., Die Flora der Tschuktschenhalbinsel. *Die Natur, Halle u. S.*, 1895, 44, 354—356.
- Saljesski**, Geotermitschesskija nabljudenija na Iljinsskom priiske Sabajkaljsskoj oblassti wo wremja Komadirowki 1894 g. [Geothermische Beobachtungen an der Goldgrube Iljinsk, Provinz Transbaikalien, während der Abkommandirung 1894.] *Wesnik solotopromyschlenosti i Gornago dela* 1895. No. 1.
- Sametki** o nasselenii jakutsskoj oblassti. [Bemerkungen über die Bevölkerung d. Provinz Jakutsk.] *Semlewedeniye*, 1895, II—III, 149—176.
- Schimkewitsch**, P., Ssowremennoje ssostwojanije inorodzew Amursskoj oblassti i bassejna Amguni. [Die augenblickliche Zusammensetzung der Ausländer des Amurgebietes und des Amgunj-Bassins.] *Priamurskija Wedomossti*, 1895, No. 63.
- Seljunin**, N. W., Ekonomitschesskoje položenije inorodzew ssewero-wosstotschnoj Ssibiri. [Die ökonomische Lage der Ausländer im nördlichen Sibirien.] *Isw. Imp. Russ. G. Ob.*, 31, 2, 153—186.
- , N., Ssredi Tschuktschej. [Unter den Bewohnern der Tschuktschen-Halbinsel.] *Semlewedeniye*, 1895, IV, 1—46. 6 ††.
- Stejneger**, Leonhard, Aleut Baidarkas in Kamchatka. *Science, New York*, 1895, New. Ser. 2, 62—63.
- Stelling**, Ed., Magnetische Beobachtungen auf einer Reise nach Urga im Sommer 1893 nebst Bemerkungen über die Änderungen der erdmagnetischen Elemente in Ost-Sibirien. *Mém. Ac. Imp. Sc. St.-Petersbourg, Classe Physico-Math.*, 1895, (8) 2, No. 9. 26 pag. — Leipzig, Voss's Sortiment (G. Haessel). M. 1,50. 4.
- Venukoff**, Sur les travaux géodésiques dans le bassin de l'Amour. *C.-R. Ac. Sc., Paris*, 1895, 120, (769)—(770).
- Wilkizki**, A., Predwaritelnyj otschet o rabotach gidrografitschesskoj eksspeditii w 1894 godu w reke Jenisseje i Ledowitom okeane. [Vorläufiger Bericht über die Arbeiten der hydrographischen Expedition 1894 auf d. Flusse Jenissej und auf dem Eismeer.] *Isw. Imp. Russ. G. Ob., Petersburg*, 1895, 31, II, 136—152.
- Woeikof**, A., Zum Klima des Amurlandes. *Met. Z., Wien*, 1895, 12, 210—211.
- , A., Zur Verbreitung des Eisbodens in Transbaikalien. *Met. Z., Wien*, 1895, 12, 211.

- Yavorovsky, P.**, Aperçu général sur la géologie de partie nord-est du district de Minoussinsk (gouv. d'Jénisséisk) d'après les recherches faites en 1893. *B. Comité Géol., St.-Petersbourg*, 1895, 14, 196—228. [In russ. u. französa. Spr.]
- Zalessky, St.**, Explorations géothermiques dans la mine Ilinsky, province de Transbaikal. *Revue de l'Indust. et l'or* . . . 1895, No. 1. [In russ. Spr.]
- Zillioh**, Auf dem Jenissei. Nach Briefen bearbeitet von —. *M. G. Ges. u. Naturh. Mus. Lübeck*, 1895, (2) 7 u. 8, 17—39.
- Žudra, P.**, Otscherk Amursskich i Primorskich jessow. [Skizze der Wälder vom Amur und dem Seegebiete.] *Lesnoj Žurnal*, 1895, No. 2.

**Amursskago**, Etnografitschesskaja karta — kraja 1894. [Ethnographische Karte des Amurgebietes 1894.] *Priamurskija Wedomosti*, 1895, No. 64.

## C. Chinesisches Reich.

### 1. Allgemeines.

#### a. Gesamtdarstellungen.

- Bishop, Mrs.** — in Korea, China, and Russian Manchuria. *G. J., London*, 1895, 5, 160—163.
- Cordier, H.**, Bibliotheca Sinica. Dictionnaire bibliographique des ouvrages relatifs à l'empire chinois. Supplément fasc. 3. *Publ. Ecole langues orient. vie.* (3) 15. 322 pag. Paris, 1895, Leroux. Fr. 15.
- Dilger, J.**, Basler Missionsgebiet in China. *Ev. Miss.-Mag.* 39, 28—32. \*.
- Gallard, L.**, Propos de Chine. *Études religieuses, philos., histor. et litt., Paris*, 1895, 64, 680—692; 66, 96—116, 223—237, 494—512.
- Gundry, R. S.**, China, Present and Past: Foreign Intercourse, Progress and Resources, the Missionary Question, &c. 436 pag. \*. London, Chapman and Hall. 10 s. 6 d.
- Jurien de la Gravière**, Chine et Corée; la reine Pomaré. 32 pag. [Nouvelle Bibliothèque populaire. No. 429.] Paris, Gautier. 10 c.
- Krebs, Wilhelm**, Das Klima Ost-Asiens in weltwirtschaftlicher und sanitärer Beziehung. *D. Rundschau f. G. u. Statistik, Wien*, 1895, 18, 97—107. 14 \*.
- Little, A.**, My Diary in a Chinese Farm. 74 pag. London, Gay and Bird. net, 7 s. 6 d.
- Pontiata, D. V.**, La Chine. Géographie, état économique, administratif et militaire de l'Empire du milieu. 265 pag. avec Annexe de 83 pag. 16 \*. St. Petersburg, 1895, W. A. Beresowski. [In russ. Spr.]
- Renaud de Monstier, C<sup>te</sup>**, Au delà de la grande muraille de Chine. *Correspondant*, 180, 702—715.
- Rousset, Leon**, W Chinach i o Chinach, wrazeniaz podróży. [Reise-Eindrücke aus China.] 218 pag. Warschau.
- Sapieha, Pawel**, Przez Chiny i Mongolię. [Reisen in China und der Mongolei.] *Przeegl. pomszechny, Krakau*, 46, 76—95, 248—266, 395—413; 47, 21—31.
- Tagliabue, Camillo**, Cina e Giappone. *L'Oriente, Napoli*, 1895, 2, 27—34.
- Thompson, J.**, et T. Choutze, La China: viaggi. 419 pag. ††. Milano, 1895, fratelli Treves. L. 5. 4.
- Tjellström, Gustaf**, Bilder från Sinims land. Säljes till förmån för missionen i Kina. 112 pag. Stockholm, 1895, Palm & Stading i distr. 50 öre, kart. 75 öre, clb. Kr. 1,25.
- Turner, J. A.**, Kwang Tung; or, Five Years in South China. 194 pag. ††. \*. London, Partridge. 2 s. 6 d. 16.
- Williams, F. M.**, A New Thing: Incidents of Missionary Life in China. With an Introduction by J. Elder Cumming, and an Appendix containing a Short Sketch of the Inception, Development and Present Position of the China Inland Mission. For the Young. 446 pag. ††. London, Partridge. 3 s. 6 d.

b. *Physische Geographie.*

- Fritsche, H.**, Zum Klima der Mongolei und des Nordostens von China. *Met. Z.*, Wien, 1895, 12, 27—34.
- Krebs, Wilhelm**, Das Klima Ost-Asiens in weltwirtschaftlicher und sanitärer Beziehung. *D. Rundschau f. G. u. Stat.*, Wien, 1895, 18, 97—107. 14\*.
- Raulin**, Rainfall Observations in China, 1886—92. *Symons's Monthly Meteorol. Mag.*, London, 1895, 30, 69—71.
- [—, Viktor], Regenfall in China 1886—92. *Met. Z.*, Wien, 1895, 12, 456—457.

c. *Anthropogeographie.*

- Bohigas de Argullol, J.**, Los pueblos orientales. China y Japón. Breves noticias sobre le historia, geografia, costumbres, artes, industria, comercio, arquitectura, etc., de aquellas naciones del Oriente. 148 pag. ††. láminas. Barcelona, 1895. Pes. 2,25 y 2,50.
- Brandt, M. v.**, Sittenbilder aus China. Mädchen u. Frauen. Ein Beitrag zur Kenntnis des chinesischen Volkes. 87 pag. Stuttgart, 1895, Strecker & Moser. M. 1,60.
- Buchner, Max**, Chinesen und Japaner. *Beilage Allgem. Ztg.*, München, 1895, No. 20, 1—6.
- Diétrich, W.**, Der Islam in China. *Allgem. Missions-Z.*, Güttersloh, 1894, 21, 70—85.
- Jannasch, Die Erschliessung Chinas.** *M. Ver. E. Leipzig*, 1894, XXXII—XXXVI.
- , R., Die Erschliessung von China. *Export*, Berlin. 1895, 17, 89—91, 107—108, 121—123, 136—137. \* — 29 pag. \*. Charlottenburg, 1895, Allgemeine Verlags-Agentur. M. 1.
- Mears, W. P.**, The Preservation of Health in the Far East. Hints as to Clothing, Food, and Residence in China. 48 pag. Plans. London, 1895, Church Missionary Society.
- Nocentini, L.**, Gli Europei nella Cina. *L'Oriente*, Napoli, 1895, 2, 3—21.
- Talko-Grynzewitsch, J. D.**, K etnografii Kitaja. [Zur Ethnographic von China.] *Protokol ssobranija Troizkossavssko-Kjachtinsskago otdelenija Priamursskago otdela Imp. Russ. G. Ob.*, 1895, IV, 5—25.

d. *Historische Geographie.*

- Metchnikoff, Léon**, Que signifie le nom de Yangtze? *B. S. Neuchateloise G., Neuchatel*, 1895, 8, 75—79.
- Puini, C.**, Idee cosmologiche della Cina antica. Appunti tolti da alcuni libri cinesi. *Riv. G. Ital.*, Roma, 1895, 2, 1—17.
- Rosthorn, Arthur von**, Die Ausbreitung der chinesischen Macht in südwestlicher Richtung bis zum 4. Jahrh. n. Chr. Eine historisch-geogr. Studie. 57 pag. Dissertation. Leipzig, 1895, Harrassowitz. M. 3.
- Saussure, Léopold de**, La Chine et les Puissances Occidentales. *Le Globe. J. G.*, Genève, 1895, 34, Mém., 23—65.
- Schlegel, G.**, Problèmes Géographiques. Les peuples étrangers chez les historiens chinois. XVIII. San sien chan; XIX. Lieou-kieou-kouo; XX. Niu-jin-kouo. *T'oung pao*, Leide. 1895, 6, 1—64, 165—215, 247—257. ††.
- , Gust., Problèmes géographiques. Les peuples étrangers chez les historiens chinois. San Sien Chan, Les trois îles enchantées. (*Overdruk uit T'oung Pao*, Dl. 6, No. 1.) 66 pag. Leide, E. J. Brill. F. 1,75.
- Vissière, A.**, Un message de l'empereur K'ia-K'ing au roi d'Angleterre Georges III, retrouvé à Londres. *B. G. hist. et descript.*, Paris, 1895, 460—471.

e. *Karten.*

- Bacon's Large Print War Map.** Showing Pekin, Mukden, Port Arthur. London, G. W. Bacon and Co. 6 d.

- Herrich, A.**, Karte v. Ostasien, Japan, Korea, Ost-China u. südöstlicher Teil des asiatischen Russlands. 1: 4 500 000. Mit Nebenkarten: 1. Golf von Pe-Tschili u. die weitere Umgebung v. Peking. 1: 2 250 000. 2. Umgegend v. Süul. 1: 1 666 666. 3. Umgegend v. Tokio. 1: 1 000 000. 3. Aufl. 63,5 × 80,5 cm. Farbendruck. Glogau, 1895, C. Flemming. M. 1.
- Schrader, F., F. Prudent et E. Anthoine**, Atlas de Géographie moderne. Cartes. No. 44. Empire chinois. Paris, 1895, Hachette et Ce.

## 2. Mongolei, Central-Asien, Tibet.

(Vergl. auch: Asiatisches Russland, Transkaspische Länder und Anglo-Indisches Reich, Himalaya und Transhimalaya.)

## a. Allgemeines.

- Borradaile, A. A.**, Notes of a Journey in Northern Mongolia in 1893. *G. J., London*, 1895, 5, 562—572. ††.
- Bower, H.**, A Trip to Turkestan. *G. J., London*, 1895, 5, 240—257.
- Ellias, Ney**, Note on Mr. Borradaile's Paper. *G. J., London*, 1895, 5, 572—574.
- Grenard, Fernand**, Le Tibet oriental et les sources du Mékong. *B. S. G. Comm. Paris*, 1895, 17, 1035—1050. \* 1: 10 000 000.
- , F., Le voyage de M. Dutreuil de Rhins. Sa mort. *B. S. G. Comm. Paris*, 1895, 17, 353—356.
- , Fernand, Mission scientifique dans la haute Asie sous la direction de J. Dutreuil de Rhins. *C.-R. S. G., Paris*, 1895, 228—262. \* 1: 10 000 000.
- Hedin, Sven**, Attempts to ascent Mustagh-Ata. *G. J., London*, 1895, 6, 350—367. ††.
- , Dr. Sven —'s Travels in Central Asia. *G. J., London*, 1895, 5, 154—157.
- , Sven, Über seine Reise durch die Takla-Makan-Wüste. *V. Ges. E. Berlin*, 1895, 22, 539—557. \* 1: 3 800 000.
- , Voyage de M. Sven —. *C.-R. S. G., Paris*, 1895, 44—45.
- Ilgowski, Jan**, Wspomnienia z Mongolii (Urga). [Erinnerungen aus der Mongolei (Urga).] *Kraj, Petersburg*, 1895. No. 36.
- , Jan, Ze wschodu. [Aus dem Oriente (Mongolei).] *Przeł. lekarski, Krakau*, 34, 684—686, 700—701, 712—714, 728—729.
- Jambon, Ch.**, Le marché tibétain de Yatung. *B. S. G. Comm. Paris*, 1895, 17, 60—65.
- Krahmer**, Die Expedition der kaiserl. russischen Geographischen Gesellschaft nach Mittelasien. *Petermanns M., Gotha*, 1895, 41, 6—13, 109—111.
- Lansdell, Henry**, Chinese Central Asia: a ride to little Tibet. 2 vol. 40-456 and 16-512 pag. ††. \*. New York, 1894 [1895], imported by Charles Scribner's Sons. cl., \$ 5.
- Leder, Hans**, Eine Sommerreise in der nördlichen Mongolei im Jahre 1892. *M. K. K. (J. Ges. Wien*, 1895, 38, 26—57, 85—118.
- Ljuba, W.**, Utschasstije Mongolii w japonsskokitajsskoj wojne. [Die Teilnahme Mongoliens an dem japanisch-chinesischen Kriege.] *Protokol ssobranija Troizkossawsko-Kjachtinskago otdelenija Priamurskago otdela Imp. Russ. G. Ob., Irkutsk*, 1895, VI, 19—25.
- Marston, Annie W.**, The Great Closed Land: A Plea for Tibet. With Preface by B. La Trobe. 2<sup>nd</sup> ed. XVII-112 pag. ††. Maps. London, Partridge. 2 s.
- Molleson, W.**, Eksskurssija w Mongoliju po wodorasdelu rek Iro i Tschikoja letom 1895 goda. [Excursion nach Mongolien über die Gabelung d. Flüsse Iro und Tschikoja im Sommer 1895.] *Protokol ssobranija Troizkossawsko-Kjachtinskago otdelenija Priamurskago otdela Imp. Russ. G. Ob., Irkutsk*, 1895, VII, 3—23.
- Obrucheff, M.** —'s Explorations in Mongolia. *G. J., London*, 1895, 5, 260—267.

- Pewzow, M. W.**, Trudy tibetskoj eksspedizii 1889—1890 gg. Tschasstj I. Puteschesstwije po wosstotschnomu Turkestanu, Kun-Lunju, ssewernoj okraïne Tibetskago nagorja i Tschungarii w 1889 i 1890 godach. [Die Arbeiten der Tibeter Expedition 1889—1890. I. Teil. Reisen im östlichen Turkestan, Kun-Lun, dem nördlichen Rand des Tibeter Hochlandes und Dsungarien in den Jahren 1889—1890.] Petersburg, 1895. VIII-424 pag. ††. \*
- Prschevalski's** Rejser i de kinesiske Højlande fra 1870 til 1885. I Uddrag ved C. Grønland. Ved Udvalget for Folkeoplysnings Fremme. (Sertryk Nr. 174 af Folkelæshing.) 264 pag. ††. 2 \*. Kjøbenhavn, 1895, Gad. Kr. 1,75.
- Roborowsskago**, Wessti is eksspedizii W. J. —. [Nachrichten von der Expedition W. J. Roborowskis.] *Isr. Imp. Russ. G. Ob.*, 31, 345—371, 429—538. \*
- Rookhill**, William Woodville, Diary of a journey through Mongolia and Tibet in 1891 and 1892. 21-413 pag. ††. Washington, 1894 [1895], Smithsonian Inst. pap., no price.
- , W. W. —s zweite Reise nach Tibet. Von H. S. *Globus, Braunschweig*, 1895, 67, 39—42, 56—60. ††.
- Tibet**. Ein verschlossenes Land. *Evangel. Miss.-Mag.* 30, 389—402, 441—453, 485—495.
- Wassiljew, W.**, Geografija Tibeta. Perewod is Tibetskago ssotschinenija Minjtschzul chutukty. [Geographie von Tibet. Uebersetzung aus dem Tibet'schen Werke von Minjtdjul chutukti.]
- Jadrunseff, N.**, A Journey to the Upper Waters of the Orkhon and the Ruins of Karakorum. Translated by F. A. Fraser. *J. China Branch R. Asiatic S., Shanghai*, 1894, 20, 190—207.

## b. Geodäsie.

- Stubendorf, O.**, Asstronomitschesskija opredelnija podpolkownika B. L. Grombschewsskago wo wremja puteschestwija na Pamir, w Darwas, Rasskem, Kaschgariju i ssewero-sapadnyj Tibet w 1889—1890 godach. [Astronomische Bestimmungen des Hauptmanns B. L. Grombschewski während seiner Reise im Pamir, Darwas, Rasskem, Kaschgarien u. nordwestlichen Tibet 1889—1890.] *Isr. Imp. Russk. G. Ob., Petersburg*, 1895, 31, IV, 381—397.
- Tillo, A. und K. Bogdanowitsch**, Gipssometritschesskije materialy K. J. Bogdanowitscha, ssobrannyje im wo wremja Tibetskoj eksspedizii 1889—1890 gg. M. W. Pewzowa. [Hypsometrische Materialien von K. Bogdanowitsch gesammelt während der Tibeter Expedition 1889—1890 von M. Pewzow.] *Isr. Imp. Russ. G. Ob. Petersburg*, 1895, 31, 4, 398—424.

## c. Physische Geographie.

- Bogdanowitch, K.**, Einige Bemerkungen über das System des Kwenlun. *M. K. K. G. Ges. Wien*, 1895, 38, 497—526.
- Hedin, Sven**, Die Gletscher des Mus-tag-ata. *Z. Ges. E. Berlin*, 1895, 30, 94—134. †. 7 \*.
- , Sven, siehe auch: Sedin.
- Obrutschew, W.**, Geographische Skizze von Centralasien und seiner südlichen Umrandung. (Geographische Ergebnisse seiner Reise von 1892—94.) *G. Z., Leipzig*, 1895, 1, 257—285. \* 1 : 4 750 000.
- Pjewzow, M. W.**, Das Klima Kaschgariens (östlichen Turkestans). *Met. Z., Wien*, 1895, 12, 215—217.
- Sedin [Hedin], Sven**, Der Kleine Kara-kul und Bassik-kul. *Petermanns M., Gotha*, 1895, 41, 87—92. \* 1 : 50 000.
- Semletrjassenije** w Kuldže i Kaschgarii letom 1895 g. [Das Erdbeben in Kuldja und Kaschgarien im Sommer 1895.] *Isr. Imp. Russ. G. Ob., Petersburg*, 1895, 31, 5, 574—575.
- Stelling, Ed.**, Magnetische Beobachtungen auf einer Reise nach Urga im Sommer 1893 nebst Bemerkungen über die Änderungen der erdmagnetischen Elemente in Ost-Sibirien. *Mém. Ac. Imp. Sc. St.-Petersbourg, Classe Physico-Math.*, 1895, (8) 2, No. 9. 26 pag. — Leipzig, Voss' Sortiment (G. Haessel). M. 1,50.

- Waddell, L. A.**, The Falls of the Tsang-po (San-pu), and Identity of that River with the Brahmaputra. *G. J., London*, 1895, 6, 258—260. ††.
- Wojejkow, A.**, Nautschnyje rezultaty puteschesstwij N. M. Przewalskago po Zentralnoj Asii. Otdel meteorologitschesskij. [Die wissenschaftlichen Ergebnisse der Reisen von N. M. Przewalski in Central-Asien. Meteorologische Abteilung.] Petersburg, 1895. III-281 pag.

d. *Biologische Geographie.*

- Franchet, A.**, Observations sur les plantes rapportées du Tibet par la mission Dutreuil de Rhins. *B. Muséum Hist. nat.*, 1895, No. 5.

e. *Anthropogeographie.*

- Iwanowski**, Die Mongolei. Ethnographische Skizze. 27 pag. Leipzig, 1895, Jüstel & Götzel.
- Krebs, Wilhelm**, Der erste Schritt zur kommerziellen Erschliessung Tibets. Nach dem Bericht des Zollkommissars F. E. Taylor. *Globus, Braunschweig*, 1895, 68, 181—183.
- Markoff, A.**, The Towns of Northern Mongolia. *Rep. 65. meeting British Ass. Advancement Sc., London*, 1895, 763.
- Popow, P. S.**, Berichte über die Nomaden der Mongolei. 487 pag. St. Petersburg, 1895, P. O. Jablonski. [In russ. Spr.]
- , P. S., Men-gu-ju-mu-zi. Sapiski o mongolskich kotschewjach. [Men-gu-ju-mu-tzi. Notizen über d. mongolischen Nomadenhorden.] *Sapiski Imp. Russ. G. Ob., po otdely etnografii Petersburg*, 24, 487 pag.
- Rockhill, W. W.**, Notes on the Ethnology of Tibet. Based on the Collections in the U. S. National Museum. 52 †. London, Wesley and Son. net, 6 s. 6 d.
- [—, W. W.,] The People of Tibet. *Scottish G. Mag., Edinburgh*, 1895, 11, 402—409.
- Schaastyn, N.**, O chuntschirnom promysle w Mongolii. [Ueber das „Chuntschir“-Gewerbe in Mongolien.] *Protokol saobranija Troizkossarsko-Kjachtinskago otdelenija Priamurskago otdela Imp. Russ. G. Ob., Irkutsk*, 1895, VII, 25—32.

f. *Historische Geographie.*

- Imbault-Huart, C.**, Récit officiel de la conquête du Turkestan par les Chinois (1758—1760). Traduit du chinois et annoté par —. *B. G. hist. et descr., Paris*, 1895, 87—144. \*

3. *Mandschurei.*

- Christie, Dugald**, Ten Years in Manchuria: A Story of Medical Mission Work in Moukden, 1883—93. 100 pag. Paisley, J. and R. Parlanc. 1 s.
- Köhler, E. M.**, Das Vorkommen des Tigers in der Mandschurei. *Der zoologische Garten, Frankfurt a. M.*, 1895, 36, 248—250.
- Launay, Adrien**, Mandchourie et Sibérie orientale. *Missions Catholiques, Lyon*, 1895, 27, 186—189, 200—203, 208—211, 261—263, 269—270, 281—285, 297—299, 307—310, 317—320, 331—333, 343—346, 353—356, 368—370, 377—380, 389—392. ††. \*
- Mandschu-Tataren**, Die — und ihre Ahnenstämme. *Ostasiatischer Lloyd*, 9, 527—529.
- Meteorological Observations in Manchuria.** *Symons's Monthly Meteorol. Mag., London*, 1895, 30, 167.
- Moukden.** Histoire et description de —. *B. S. G. Comm. Havre*, 1895, 47—51.
- Ross, John**, Manchuria. *Scottish G. Mag., Edinburgh*, 1895, 11, 217—231.
- \* 1 : 6 000 000.

## 4. Korea.

- Arnous, H. G., Charakter und Moral der Koreaner. *Globus, Braunschweig*, 1895, 67, 373—376.
- Benko, Jerolim Freiherr von, Korea's staatliche Organisation. *Aus allen Welttheilen, Leipzig*, 1895, 26, 287—290. ††.
- Corea and the Siberian Railway. By M. F. A. F. *Fortnightly Rev., London*, 1895, N. Ser. 58, 879—892.
- , La — ed i Coreani. Di A. G. *Emporium, Bergamo*, 1895, No. 1—2. ††. \*
- Corée, Étude sur la —. *Rev. indo-chinoise*, 1894, juin.
- , La — par un missionnaire. 192 pag. ††. Bruxelles et Bruges, 1895, De Brouwer et Cie. Fr. 1,50.
- Courant, Maurice, Bibliographie coréenne. Tableau littéraire contenant la nomenclature des ouvrages publiés dans ce pays jusqu'en 1890, ainsi que la description et l'analyse détaillée des principaux d'entre ces ouvrages. Tome I et II. (Publication de l'École des langues orientales vivantes (3) 18 et 19). Paris, 1895, Leroux.
- Douglas, K., The Korean People. *Good Words*, 1895, Febr.
- Ehlers, Otto E., Vier Wochen im Königreich Korea. *Westermanns Monatshefte*, 1895, 30, Januar.
- Feichtlbauer, Land und Leute in Korea. *Immergrün*, 1894, Dec.
- Gareis, Korea. *Allgem. Missions-Ztg., Gütersloh*, 1895, 22, 499—513, 529—540.
- Gorrini, Giacomo, La Corea e la guerra tra la Cina e il Giappone. *Nuova Antologia, Roma*, 1894, (3) 52, 600—634.
- Griffis, Wm. Elliot, Korea and the Koreans: in the mirror of their language and history. *J. American G. S., New York*, 1895, 27, 1—20.
- Grothe, Hugo, Korea. *Arch. f. Post u. Telegraphie, Berlin*, 1895, 23, 41—46.
- Hesse-Wartegg, Ernst von, Korea und der chinesisch-japanische Krieg. *J.-Ber. Ver. E. Metz*, 1895, 17, 30—35.
- Kirchhoff, A., Corea. *Around the World, New York and Philadelphia*, 1894, 1, 192—194.
- , A., Korea. *Aus allen Welttheilen, Leipzig*, 1895, 26, 1—6. ††.
- Kohlhauer, Ein Besuch in Port Hamilton und Chemulpo (Korea). *Globus, Braunschweig*, 1895, 67, 261—266. ††.
- Korea. *Evangel. Miss.-Mag.* 39, 1—15, 59—73.
- , Das wahre —. *Ostasiatischer Lloyd* 10, 115 ff.
- , Ein Blick auf Land und Leute in —. *Ostasiatischer Lloyd* 9, 781—783.
- , Kleine Bilder aus —. Von G. Tr. *Z. f. Schul-G., Wien*, 1895, 16, 276—281.
- Koreában népélet. [Volksleben in Korea.] *Vasárnapi Ujság*, 42, 727—728.
- Korei, Otscherk — i eja otnoschenij k Kitaju i Japonii. [Umriss von Korea und sein Verhältniss zu China und Japan.] *Semlevedenije*, 1895, I, 164—206. \*
- Landor, A. Henry Savage, Corea; or Cho-sen, the Land of the Morning Calm. 304 pag. ††. New York, 1895, Macmillan & Co. cl., \$ 4,50.
- Launay, Adrien, Les Missionnaires français en Corée. 258 pag. ††. Paris, 1895, Téqui. Fr. 1,50. 18.
- Loumyer, H., Le commerce de la Corée pendant la période de 1882—1891. *Rec. consul. Belg.*, 1895, 87, 443—464.
- Ly chao pee, La Corée. — Les conséquences de la guerre Sino-Japonaise. *B. S. G. Toulouse*, 1895, 14, 110—118.
- Meyners d'Estrey, La Corée et les Coréens. *Rev. des Rev.*, 1894, 15 août.
- Milne, Louise Jordan, Quaint Korea. 8—306 pag. New York, 1895, Charles Scribner's Sons. cl., \$ 1,75. — London, Osgood, McIlvaine and Co. 5 s. 12.
- Saunderson, H. S., Notes on Corea and its People. *J. Anthropol. I. of Great Britain and Ireland, London*, 1895, 24, 299—316.
- Warneck, Missionsrundschaу. Korea. *Allgem. Missions-Z., Gütersloh*, 1894, 21, 191—192.

Villard, R. A. de, Map of Corea. Shanghai, 1895. M. 4.

## 5. Eigentliches China.

- Bourne, F. S. A.**, The Lo-fou mountains: an excursion. 48 pag. \*. Hongkong, 1895, printed by Kelly & Walsh.
- Brandt, M. v.**, Peking. [Aus: „*The London and China Telegraph*“.] *Ö. Monatschrift f. d. Orient*, Wien, 1895, 21, 17—20.
- , M. v., Von Peking nach Tientsin. [Aus: „*The London and China Telegraph*“.] *Z. f. Schul-G.*, Wien, 1895, 10, 335—338.
- Ohld, Thomas**, Peking. *J. S. Arts*, 1895, 43, 207—221. plan.
- Coucheron-Aamot, W.**, 2500 kilometer oöver Yangtse-Kiang. *Norske G. S. Aarbog. Kristiania*, 1895, 6, 95—124. \*
- Gain, E.**, Péking et ses habitants. *Rev. scientif., Paris*, 1895, (4) 4, 16—18. ††.
- Hartmann, F.**, Die China-Inland-Mission. *Allgem. Missions-Z., Güterloh*, 1894, 21, 456—473, 481—501; 1895, 22, 193—210, 301—310. \*
- Hirth, Friedrich**, Zwei Jahre am Yangtze-kiang. *V. Ges. E. Berlin*, 1895, 22, 672—675.
- Irving, E. A.**, A Visit to the Buddhist and Tao-ist Monasteries on the Lo Fau San. *Blackwood's Edinburgh Mag.*, 1895, 157, 453—467.
- Krebs, Wilhelm**, Klima von Kiukiang und Dürren in Ostasien. *Met. Z., Wien*, 1895, 12, 153—154.
- L'Enseigne**, Note sur la détermination, par transport du temps, des longitudes de Kiukiang, Hankau et de Itschang. *A. hydrographiques, Paris*, 1895, (2) 17, 93—94.
- Morrison, G. E.**, An Australian in China: Being the Narrative of a Quiet Journey across China to British Burma. 308 pag. London, H. Cox. 10 s. 6 d.
- Mouchez**, Note sur la détermination des positions géographiques de Hankau et de Kiukiang, dans le Yang-tse-kiang. *A. hydrographiques, Paris*, 1895, (2) 17, 91—92.
- Rockhill, William Woodville**, A pilgrimage to the great Buddhist sanctuary of North China. *Atlantic Monthly*, 1895, 75, 758—769.
- Rothorn, Arthur** von, Eine Reise im westlichen China. *M. K. K. G. Ges. Wien*, 1895, 38, 285—320. \* 1 : 1 000 000.
- Segelken, Fr.**, Eine Fahrt auf dem Yang-tse-kiang und die Beschreibung dreier Taifune. *A. d. Hydrogr. u. Marit. Meteorol., Berlin*, 1895, 23, 166—169.
- Skertchly, S. B. J.**, On the Loess and other Superficial Deposits of Shantung (Northern China). *The London, Edinburgh, and Dublin Philos. Mag. a. J. of sc.*, London, 1895, (5) 40, 150.
- , S. B. J., and T. W. Kingsmill, On the Loess and other Superficial Deposits of Shantung (North China). *Quarterly J. Geol. S. of London*, 1895, 51, 238—254. ††. 2 \*. — *Geolog. Mag., London*, 1895, N. Ser. Decade IV, 2, 141.
- Testis, A.**, Les Français dans la Chine centrale. *Rev. Franç. de l'Etranger et des Colonies, Paris*, 1895, 20, 689—694.
- Verkehrswege** in China. *Ostasiatischer Lloyd*, 9, 342—344.
- Yangtze**, Ein Ausflug den — hinauf. *Ostasiatischer Lloyd*, 8, 844—846, 885—887.
- Yunnan**, Les Anglais au —. Par X. *Rev. Franç. de l'Etranger et des Colonies, Paris*, 1895, 20, 233—235.

## 6. Formosa.

(Einschliesslich der Pescadores.)

- Beck, Mart.**, Formosa u. seine Geschichte. *Wiss. Beilage d. Leipziger Ztg.*, 1895, No. 62.
- Demanche, Georges**, Une expédition française à Formose (1884—1885). *Rev. Franç. de l'Etranger et des Colonies, Paris*, 1895, 20, 220—228.
- Dodd, John**, Formosa. *Scottish G. Mag., Edinburgh*, 1895, 11, 553—570.



- Formosa.** *Kath. Missionen*, 1895, 172—178, 198—202.  
 —, Die Insel —. (Aus einem Berichte des k. und k. Consulates in Yokohama.)  
*Ö. Monatschrift f. d. Orient*, Wien, 1895, 21, 115—119.  
 —, Die Insel —. *D. Rundschau f. G. u. Statistik*, Wien, 1895, 17, 515—517.  
 \* 1 : 1 400 000.  
**Formóza sziget lakói.** [Die Bewohner der Insel Formosa.] *Vasdrnapi Ujság*,  
 42, 459.  
**Gundry, R. S.**, Formosa. *Saturday Rev.* 79, 574 ff.  
**Hesse-Wartegg, Ernst v.**, Formosa und seine Bedeutung für Europa und Japan.  
*Beilage Allgem. Zig., München*, 1895, No. 103, 3—6.  
**Kirohhoft, Alfred**, Die Insel Formosa. *Petermanns M.*, Gotha, 1895, 41, 25—38.  
 \* 1 : 1 600 000.  
**Nocentini, Lodovico**, L'Isola Formosa. *Mem. S. G. Italiana*, Roma, 1895, 6,  
 226—234.  
**Pescadores, Die** —. *Ostasiat. Lloyd* 9, 500 ff.  
 —, Einiges über die — und Formosa. *Arch. f. Post u. Telegraphie*, Berlin, 1895,  
 23, 462—465.  
**Plauchut, Edmond**, Formose. *B. S. G. Lyon*, 1895, 13, 133—146.  
**Stoss, W.**, Die Bewohner der Insel Formosa. *Ueber Land und Meer*, Stuttgart,  
 74, No. 37.  
**Wirtschaftsverhältnisse, Die** — der Insel Formosa. *Export*, Berlin, 1895, 17,  
 583, 610—611.

---

**Villard, R. A. de**, Karte der Insel Formosa. (Mit englischer u. chinesischer  
 Nomenklatur.) 59 × 44,5 cm. Lith. u. kolor. Shanghai, 1895. (Leipzig,  
 K. F. Koehler's Antiquariat.) M. 3.

### 7. Vertragshäfen und Küsteninseln.

- Chevaller, Stanislas**, The Meteorological and Magnetical Observatory Zi-ka-Wei,  
 Near Shanghai, China. *Science*, New York, 1895, New Ser. 2, 17—18.  
**Fauvel, Albert**, Le commerce des ports nord de la Chine. Niéou-tschouang,  
 Tien-tsin, Tché-fou. *B. S. G. Comm. Paris*, 1895, 17, 336—352.  
**Hann, J.**, Klima von Hongkong. *Met. Z.*, Wien, 1895, 12, 190—192.  
**Imbault-Huart, C.**, La population de Canton en juin 1895. *B. S. G. Comm.*  
*Paris*, 1895, 17, 717—718.  
**Shang-hai, Aus** —. Ein Reisebrief von F. U. *Aus allen Weltteilen*, Leipzig, 1895,  
 26, 473—478.

## D. Japan.

### a. Allgemeines.

- Barrett, Rob. N.**, In the land of the sunrise: a story of a Japanese family and  
 the wonderful land they live in. 10-192 pag. Louisville, Ky., 1895, Baptist  
 Book Concern. cl., § 1. 12.  
**Braun, Alex.**, Japanische Thermen. *D. Rundschau f. G. u. Statistik*, Wien, 1895,  
 17, 344—350.  
**Carmichael, Amy Wilson**, From Sunrise Land. Letters from Japan. Preface by  
 C. A. Fox. XII-180 pag. ††. London, Marshall Bros. 3 s. 6 d.; 5 s. 4.  
**Chamberlin, Basil Hall**, The Luchu Islands and their Inhabitants. *G. J.*, London,  
 1895, 5, 289—319, 446—462, 534—545. ††. \* 1 : 4 000 000.  
**Cordier, H.**, Le Japon (Grande Encyclopédie). Paris, 1894, Lamirault.  
**Dalmas, R. de**, Japon et Japonais. 36 pag. [Nouvelle Bibliothèque populaire  
 No. 437.] Paris, Gautier. 10 c.

- Dupuy de Lôme**, Enrique, Estudios sobre el Japón. 411 pag. Madrid, 1895, M. Murillo. Pes. 4 y 4.50.
- Finck**, Henry T., Lotos-time in Japan. 16-337 pag. ††. New York, 1895, Charles Scribner's Sons. cl., \$ 1.75. — London, Lawrence and Bullen. 7 s. 6 d.
- Hearn**, Lafcadio, From my Japanese diary. *Atlantic Monthly* 74, 609—617.
- Hiral**, Kinza Ringé M., Japan, wie es wirklich ist. Deutsch von M. Klittke. 39 pag. 9 †. Leipzig, 1895, G. Uhl. M. 1.20.
- Kaiserstadt**, Eine japanische —. [Kyoto.] *Ostasiatischer Lloyd* 9, 698—700.
- Lönholm**, L., Japan. Erwiderung auf Herrn v. Brandt's Schrift „Die Zukunft Ostasiens“. 2. Aufl. 35 pag. Tokyo, 1895. (Leipzig, Rossberg.) M. 1.60.
- Moret y Prendergast**, Segismundo, El Japón e las Islas Filipinas. *España Moderna*, Madrid, 1895, 74, Februar, 1—16.
- Næss**, Astrid, Indtryk fra Japan. *Norske G. S. Aarbog*, Kristiania, 1895, 6, 51—65. ††.
- , Astrid, Japan om våren. *Ord og bild*, 1895, 207—219.
- Nippold**, Otf., Wanderungen durch Japan. Briefe u. Tagebuchblätter. Neue (Titel-)Ausgabe. XII-220 pag. Leipzig, 1893, H. Haacke. M. 3.
- Parsons**, Alfred, Notes in Japan. With Illusts. by the Author. 240 pag. London, Osgood, McIlvaine and Co. 12 s. 6 d.
- Pennesi**, G., Giappone et Giapponesi. *Natura ed Arte*, Milano, 1895, No. 7—10, 11—12.
- Reményi**, Ferencz, Képek Japanból. [Bilder aus Japan.] *Vasárnapi Ujság*, 42, 134—135, 148—149, 238—239, 284—286, 355. ††.
- Ribaud**, A. Kesennuma. *Les Missions Catholiques*, Lyon, 1895, 27, 94—96, 105—107. ††.
- Sladen**, Douglas, The Japs at Home. 5th ed.; to which are added for the First Time some Bits of China, with A Collotype Portrait of the Author, and 100 Illusts. VIII—354 pag. London, Ward, Lock and Bowden. 2 s. 6 d.
- Tagliabue**, Camillo, Cine e Giappone. *L'Oriente*, Napoli, 1895, 2, 27—34.
- Tanaka**, Akamaro, Archipel du Nippon (Japon central). (Suite.) *B. S. R. Belge* (i., Bruxelles, 1895, 19, 24—34.
- Tissandier**, Albert, Une ascension au Fuji Yama (Japan). *La Nature*, Paris, 1895, 23, I, 149—151. ††.
- Tristram**, H. B., Rambles in Japan, the Land of the Rising Sun. With 45 Illusts. by Edward Whymper from Sketches and Photographs. 304 pag. \*. London, Religious Tract Society. 10 s. 6 d. — New York and Chicago, [1895], Fleming H. Revell Co. cl., \$ 2.
- Varingny**, C. de, Le Japon inconnu. Lafcadio Hearn. *Rev. des Deux Mondes*, Paris, 131, 211—226.
- Wenckstern**, F. von, A Bibliography of the Japanese Empire: Being a Classified List of all Books, Essays and Maps in European Languages Relating to Dai Nihon (Great Japan). Published in Europe, America and in the East, from 1859—'93 a. d. (VIth Year of Ansei—XXVIth of Meiji.) To which is added a Facsimile Reprint of Léon Pagé's Bibliographie Japonaise depuis le XV<sup>e</sup> Siècle jusqu'à 1859. Leiden, Brill. London, Paul Trübner and Co. net, 25 s.
- Weston**, Walter, Explorations in the Japanese Alps, 1891—94. *Rep. 65. meeting British Ass. Advancement Sc.*, London, 1895, 761—762.
- , Walter, Mountaineering and mountain superstitions in the Japanese Alps. *Alpine J.*, London, 1895, 17, 493—510. 2 †.

#### b. Physische Geographie.

- Grablowitz**, G., Sui terremoti giapponesi del 22 marzo 1894. *Atti. R. Acc. dei Lincei. Rendiconti, Classe di sc., fis., mat. e nat.*, Roma, 1895, (5) 4, I, 376—382.
- Hann**, J., Tägliche und jährliche Periode der Erdbeben in Japan. *Met. Z.*, Wien, 1895, 12, 159—160.

- Judd, John W., Destruction of the Seismological Observatory at Tokio, Japan. *Nature, London and New York*, 1895, 51, 533.
- Milne, J., Abstract of the Fourteenth Report to the British Association on the Earthquake and Volcanic Phenomena of Japan. *Geolog. Mag., London*, 1895, N. Ser. Decade IV, 2, 84—86.
- , John, A Catalogue of 8331 Earthquakes recorded in Japan between 1885 and 1892. *Seismol. J. of Japan*, 1895, 4. XXI-367 pag.
- , John, Investigation of the Earthquake and Volcanic Phenomena of Japan. Fourteenth and fifteenth Report of the Committee consisting of . . . . *Rep. 65. meeting British Ass. Advancement Sc., London*, 1895, 81—113, 113—183. ††. 3 †.
- Rebour-Paschwitz, E. v., Europäische Beobachtungen des grossen japanischen Erdbebens vom 22. März 1894 und des venezolanischen Erdbebens vom 28. April 1894, nebst Untersuchungen über die Fortpflanzungsgeschwindigkeit dieser Erdbeben. *Petermanns M., Gotha*, 1895, 41, 13—21, 39—42. ††.
- Seismological Observatory, The — destroyed at Tokio. *Nature, London and New York*, 1895, 51, 585—586. ††.
- Sekiya, S., and F. Omori, The Diagram of the semi-destructive Earthquake of June 20th, 1894 (Tokyū). *J. College Sc. Imp. University, Japan, Tōkyō*, 7, 289—292. †.
- Wada, Y., Les tremblements der terre au Japon. *Rev. franç. du Japon*, 1895, 4, 159—168, 209—220.

c. Anthropogeographie.

- Bohigas de Argullol, J., Los pueblos orientales. China y Japón. Breves noticias sobre la historia, geografía, costumbres, artes, industria, comercio, arquitectura, etc., de aquellas naciones del Oriente. 148 pag. ††. láminas. Barcelona, 1895. Pes. 2,25 y 2,50.
- Buohner, Max, Chinesen und Japaner. *Beilage Allgem. Ztg., München*, 1895, No. 20, 1—6.
- Fischer, Ottokar, Die japanische Rasse. *Gegenwart*, 1895, 47, 50—53.
- Hiral, Kinza Riugé M., Der Kontrast zwischen Leben und Sitten der Japaner und denen der Völker des Westens. Übersetzt von M. Klittke. *Aus allen Weltteilen, Leipzig*, 1895, 26, 151—158, 184—194.
- Japāni, a nōk. [Die japanischen Frauen.] *Vasdrnapi Ujsdg*, 42, 286.
- Koganei, Beiträge zur physischen Anthropologie der Aino. II. Untersuchungen am Lebenden. [Aus: „Mittheilungen der medicinischen Facultät der kaiserl. japanischen Universität zu Tokio“.] pag. 251—404. 3 Tabellen. 7 †. Tokio, 1894. (Berlin, R. Friedländer & Sohn.) M. 12. 4.
- Page, Jesse, Japan: Its People and Missions. 160 pag. ††. London, Partridge. 1 s. 6 d.
- Ureinwohner, Die — von Japan. *Evangel. Miss.-Mag.* 39, 160—169, 206—212.

- Boissonade, G., Le commerce franco-japonais. *B. S. G. Comm., Paris*, 1895, 17, 708—716.
- Commeroe, Le — du Japon en 1893 et les intérêts français. *Rev. Franç. de l'Étranger et des Colonies, Paris*, 1895, 20, 270—277.
- Japoni Roswitije morechodsstwa w —. [Die Entwicklung der Schifffahrt in Japan.] *Russ. Sudochodsstwo*, 1895, Juni.
- , Torgowo-promyschlenoje raswitije —. [Die Handels- und Gewerbeentwicklung Japans.] *Russ. Sudochodsstwo*, 1895, Mai.
- Pownall, C. A. W., The Usui Mountain Railway, Japan. *P. I. Civil Engineers*, 1895, 120.
- Tayui, R., The Commercial Guide and Trade Directory of Japan. 452 pag. London, Paul, Trübner and Co. net, 21 s.

## d. Karten.

**Geological Survey, Imperial** — of Japan. Agronomic Map of Omi-Province by M. Kamoshita & M. Fesca. 1:100 000. 1893. — Agronomic Map of Wlakasa and Echizen Provinces. Tokio, 1894.

## E. Indonesien.

## 1. Allgemeines.

- Chalmers, Ja.**, Pioneering in New Guinea. 255 pag. ††. \*. New York and Chicago, 1895, Fleming H. Revell Co. cl., \$ 1,50.
- Convention** between Great Britain and the Netherlands defining the boundaries between the British and Netherland Possessions in the Island of New Guinea. Signed at The Hague, May 16, 1895. Presented to both Houses of Parliament by Command of Her Majesty. August 1895. C.-7834. 4 pag. London. 1½ d. [In holländ. u. engl. Spr.]
- Gebhard, J.**, Die Insel Neu-Guinea. *D. Rundschau f. G. u. Statistik, Wien*, 1895, 17, 164—168. \* 1:6 000 000.
- Kükenthal, W.**, Eine Reise in das Innere von Borneo. *V. Ges. E. Berlin*, 1895, 22, 62—63.
- Meyners d'Estrey**, Le voyage du „Borneo“. *Rev. de G., Paris*, 1895, 37, 9—11.
- Nuova Guinea, La** —. *L'Esplorazione Comm. e l'Esploratore, Milano*, 1895, 10, 279—281, 342—349. \* 1:5 553 000.
- Opmerkingen**, Een paar — naar aanleiding van het artikel: „Het sneeuwgebergte op Nieuw Guinea, door A. T. ten Brink“ in het Natuurkundig Tijdschrift voor Nederl. Indië, Deel LII, tweede aflevering 1892. *Natuurk. T. Nederlandsch-Indië*, 1895, 64, 453—455.
- Schneiders, Gottfried**, Borneo in berg-technischer Beziehung. *Z. f. praktische Geologie, Berlin*, 1894, 233—241.
- Swettenham, Frank Athelstane**, Malay sketches. 289 pag. New York, 1895, Macmillan & Co. cl., \$ 2. — London, J. Lane. net., 5 s. 12.
- Ten Kate, Dr.** —'s Travels in the Indian Archipelago. *G. J., London*, 1895, 5, 163—165.

## 2. Philippinen.

- Alas, Genaro**, Dominación española en Mindanao. *B. S. G., Madrid*, 1895, 37, 33—57, 141—160. \*.
- Algué, J.**, Baguios ó tifones de 1894. Estudio de los mismos seguido de algunas consideraciones generales acerca de los caracteres de estos meteoros en el extremo oriente. 179 pag. 35\*. Manila, 1895. 4.
- Balaguer, Víctor**, Islas Filipinas (Memoria). 69 pag. Madrid, 1895, Impr. R. Inglés. No se ha puesto á la venta.
- Blumentritt, Ferd.**, Neuere Werke über die Philippinen. *M. K. K. G. Ges. Wien*, 1895, 38, 228—248.
- , Ferd., Über die Namen der malaiischen Stämme der philippinischen Inseln. *Globus, Braunschweig*, 1895, 67, 334—337.
- Campa, M. R. P. Fr.** Buenaventura, Etnografía Filipina. Los Mayóyao y la Raza Ifugao. (Apuntes para un estudio.) Madrid, 1895.
- Comenge, Rafael**, Cuestiones filipinas. 1ª Parte. Los Chinos (Estudio social y político.) 470 pag. Manila, 1894.
- Laureano, Felix**, Recuerdos de Filipinas. Album-libro útil para el estudio y conocimiento de los usos y costumbres de aquellas islas, contrenta y siete láminas fotopiadas y copiadas del natural. T. I. 124 pag. 37 †. Barcelona, 1895.
- Montero y Vital, José**, Historia General de Filipinas desde el descubrimiento de dichas islas hasta nuestros dias. T. II. 626 pag. T. III. 663 pag. Madrid, 1895, Tello. à Pes. 15.

- Moret y Prendergast**, Segismundo, El Japón e las Islas Filipinas. *España Moderna, Madrid*, 1895, 74, Februar, 1—16.
- Palacký**, Joh., Zur Hochgebirgsflora der Philippinen. [Aus: „*Sitzungsberichte der k. böhm. Gesellschaft der Wissenschaften*“.] 2 pag. Prag, 1895, F. Rivnát in Komm. M. 0,10.
- Pardo de Tavera**, T. H., El mapa de Filipinas del P. Murillo Velarde. 19 pag. Manila, 1894, Tipo-Litogr. de Chofré & Co.
- Retana**, W. E., Archivo del Bibliófico Filipino. Recopilación de Documentos históricos, científicos, literarios y políticos y Estudios bibliográficos. T. I. 404 pag. Madrid, 1895.
- Saderra Masó**, P. Miguel, La seismología en Filipinas. Datos para el estudio de terremotos del Archipiélago filipino, reunidos y ordenados por —. IV-125 pag. 8 f. 41\*. Manila, 1895. Madrid, Suárez. Pes. 20 y 21.
- Sastrón**, Manuel, Filipinas. Pequeños Estudios. Batangas y su provincia. 379 pag. \*. Malabong, 1895.
- Segelken**, Fr., Eine Fahrt auf dem Yang-tse-Kiang und die Beschreibung dreier Taifune [bei Manila]. *A. d. Hydrogr. u. Marit. Meteorol., Berlin*, 1895, 23, 166—169.

### 3. Holländische Besitzungen.

#### a. Chorographie und Reisen.

- Batten**, Geo. G., Glimpses of the Eastern Archipelago, Ethnographical, Geographical, Historical. Transl. from the Dutch. 137 pag. Singapore, Singapore and Straits Printing Office.
- Bemmelen**, J. F. van, Uit Indië. Reisindrukken en herinneringen uit onzen archipel. 8-238 pag. Batavia-'s Hage, 1895, G. Kolff & Co. F. 2,25. Geb. F. 2,60.
- Celebes**, Erforschung von —. [Nach P. u. F. Sarasin.] *Globus, Braunschweig*, 1895, 68, 304.
- Dijk**, P. A. L. E. van, De excursie naar de westelijke onafhankelijke landschappen in de Toba-Landen van het jaar 1889. *Ts. K. Nederlandsch Aardrijkskundig Genootschap, Leiden*, 1895, (2) 12, 464—490. \*
- , P. A. L. E. van, Nota van toelichting op „Eene bijdrage tot de geschiedenis der ontdekking van het Toba-meer“ door C. M. Pleyte Wzn. *Ts. K. Nederlandsch Aardrijkskundig Genootschap, Leiden*, 1895, (2) 12, 491—493.
- Feige**, E., Schetsen uit Borneo. *Ned. Zendingstijdschr.* 6, 257 ff.
- Hartert**, Ernst, Aus den Tabakspflanzungen und Wäldern Sumatras. *M. G. Ges. Hamburg* 1891—92. Hamburg, 1895, 313—315.
- Hollander**, J. J. de, Handleiding bij de beoefening der land- en volkenkunde van Nederlandsch-Oost-Indië. Dl. I. 5e druk, om- en bijgewerkt door R. van Eck. 20-873 pag. Breda, 1895, Broese & Comp. F. 6.
- Leendertz**, C. J., Bali en de Balineezen. Een en ander over land en volk. 69 pag. Leiden, 1895, C. Kooyker (J. C. Huysman Jr.). F. 0,50.
- Lith**, P. A. van der, Nederlandsch Oost-Indië beschreven en afgebeeld voor het Nederlandsche volk. 2e geheel omgew. druk. (Met 32 platen.) Afl. 16. Bd. II, pag. 417—544. Leiden, 1895, E. J. Brill. F. 0,75. compl. 2 dln. F. 12.
- , P. A. van der, en A. J. Spaan, Encyclopaedie van Nederlandsch-Indië. Bd. I, Afl. 2. pag. 65—128. 's-Hage, Mart. Nijhoff. Leiden, 1895, E. J. Brill. F. 1,20.
- Martin**, Bijdrage tot de kennis der Molukken. *Verslagen der Zittingen v. d. wis- en natuurkundige Afdeling der K. Ak. van Wetenschappen, Amsterdam*. 1894—95, (105)—(107).
- Meyners d'Estrey**, Les Iles Mentawai (Archipel Indien). Exploration de M. H.-A. Mess. *Rev. de G., Paris*, 1895, 36, 247—251. — *B. S. G. Lille*, 1895, 23, 333—336.

- Molengraaff, G. A. F.**, De Nederlandsche Expeditie naar Central-Borneo in 1894. *Hand. v. h. 5<sup>e</sup> Nat. en Gen. Congres. Amsterdam*, 1895, 498—507.
- , G. A. F., Die niederländische Expedition nach Zentral-Borneo in den Jahren 1893 und 1894. *Petermanns M., Gotha*, 1895, 41, 201—208. \* 1 : 2 000 000.
- , Tocht naar de boven Kapoeas op het eiland Borneo. *Ts. K. Nederlandsch Aardrijkskundig Genootschap, Leiden*, 1895, (2) 12, 113—133. †.
- Mori, A.**, Il viaggio del dott. E. Modigliani alle Isole Mentawai. *G. per Tutti, Milano*, 1894, No. 22-23.
- Pleyte, C. M.**, De verkenning der Bataklanden. Eene bijdrage tot de geschiedenis der ontdekking van het Toba-Meer. *Ts. K. Nederlandsch Aardrijkskundig Genootschap, Leiden*, 1895, (2) 12, 71—96, 727—740. \* 1 : 400 000.
- Riedel, J. G. F.**, Het Meer van Poso en de „Binnenseen“ van Noord- en Central-Celebes. 11 pag. 4 \*. [Haag, 1895.]
- Sarasin, Paul und Fritz**, Reiseberichte aus Celebes. *Z. Ges. E. Berlin*, 1895, 30, 226—234, 311—352. 2 \*.
- , P. und F., Über ihre Reisen im südwestlichen Central-Celebes. *V. Ges. E. Berlin*, 1895, 22, 627—629.
- Schneider, Oskar, Carl Ribbes** Reisen in der Südsee. *D. G. Blätter, Bremen*, 1895, 18, 372—386.
- Schreiber**, Missionsrundschau. Asien I. *Allgem. Missions-Z., Gütersloh*, 1895, 22, 322—336.
- Sumatra**, Dwars door . . . Tocht van Padang naar Siak. Onder leiding von J. W. IJzerman beschreven door de leden der expeditie J. W. IJzerman, J. F. van Bemmelen, S. H. Koorders en L. A. Bakhuis. XVI-536 pag. 12 †. \*. Haarlem, 1895, F. Bohn. F. 10. 4.
- Thürler, Louis**, Croquis de voyage. *B. S. Neuchateloise G., Neuchatel*, 1895, 8, 40—74.
- Veth, P. J.**, Java, geographisch, ethnologisch, historisch. 2<sup>e</sup> druk bewerkt door Joh. F. Snelleman en J. F. Niermeyer. Afh. 1. Bd. I, pag. 1—80. portr. Haarlem, 1895, De Erven F. Bohn. Per aflev. F. 1,25.
- Warneck, Gustav**, Missionsrundschau. Niederländisch Indien. *Allgem. Missions-Z., Gütersloh*, 1894, 21, 38—47.
- , Johannes, Bilder aus dem Missionsleben in Toba. *Allgem. Missions-Z., Gütersloh*, 1894, 21, Beiblatt, 7—14.
- , Joh., Erste Anfänge auf der Insel Samosir. *Allgem. Missions-Z., Gütersloh*, 1894, 21, 23—38.
- Westerrode, W. de Wolff van**, Aanteekeningen op Veth's „Java“, Deel II en III. *Ts. K. Nederlandsch Aardrijkskundig Genootschap, Leiden*, 1895, (2) 12, 203—236, 333—362.
- Zondervan, H.**, Aus Niederländisch Neu-Guinea. *D. G. Blätter, Bremen*, 1895, 18, 263—274, 386—405.
- , H., Bangka en zijne bewoners. *De Indische Gids, Amsterdam*, 1895, 17, I, 71—114, 246—259, 432—463, 584—600, 700—704, 843—863. — 6-183 pag. Amsterdam, 1895, J. H. de Bussey. F. 2.,
- , H., Neue Arbeiten über Niederländisch Ostindien. *Globus, Braunschweig*, 1895, 67, 114—115.
- , H., Van der Willigens Reise quer durch Borneo. *Globus, Braunschweig*, 1895, 67, 97—98.

b. Geodäsie.

- Oudemans, J. A. C.**, Benaderde bepaling van den gemiddelden kromtestraal der Aarde op de gemiddelde breedte van Java, uit het sferische exces van den veelhoek, waarin het driehoeksnet van dat eiland besloten is. *Verslagen der Zittingen v. d. wis- en natuurkundige Afdeling der K. Ak. van Wetenschappen, Amsterdam*, 1894-95, (125)—(130).

- Oudemans, J. A. C.**, Die Triangulation von Java, ausgeführt vom Personal des geographischen Dienstes in Niederländisch Ost-Indien. IV. Abtlg. Das primäre Dreiecknetz. Im Auftrage des Ministeriums der Kolonien und unter Mitwirkung von J. C. A. van Asperen, M. L. J. van Asperen u. W. G. Teunissen bearbeitet. 8-224 pag. 2 \*. Haag, Mart. Nijhoff. F. 2,90. 4.
- , J.-A.-C., Longitude de Batavia. (Traduit de la brochure hollandaise: die lānge von Batavia.) *A. hydrographiques, Paris*, 1895, (2) 17, 80—90.
- Schols en Martin**, Verslag over de verhandeling van den Heer J. J. A. Muller: De verplaatsing van eenige triangulatie-pilaren in de residentie Tapanoli (Sumatra) ten gevolge van de aardbeving van 17 Mei 1892. *Verslagen der Zittingen v. d. wis- en natuurkundige Afdeeling d. K. Ak. van Wetenschappen, Amsterdam*, 1894-95, (152)—(154).
- Timmermann**, De oppervlakten der nederlandsche bezittingen in Oost-Indië. *Ts. K. Nederlandsch Aardrijkskundig Genootschap, Leiden*, 1895, (2) 12, 778—795.

c. *Physische Geographie.*

- Delprat, Th.**, Effects of Earthquake in Sumatra. *Nature, London and New York*, 1895, 52, 129—130. 2 \* 1 : 800 000.
- Figee, S.**, en **H. Onnen**, Vulkanische verschijnselen en aardbevingen in den O. I. Archipel waargenomen gedurende het jaar 1893. *Natuurk. Ts. Nederlandsch-Indië*, 1895, 54, 205—235.
- Krüger, W.**, Ein Beitrag zur Kenntniss der Witterungsverhältnisse Javas. *Met. Z., Wien*, 1895, 12, 62—67.
- [Muller, J. J. A.]** Seismische Bodenverschiebung. *Petermanns M., Gotha*, 1895, 41, 97—98.
- Sulzer, David**, La grande éruption de Krakatao de 1883. Ses effets rapprochés et lointains. *Le Globe. J. G., Genève*, 1895, 34, Procès-verbaux, 41—54.
- Traverso, S.**, Rocce di Sipora (Isole Mentawai). *S. Ligustica Sc. Nat. e G., Genova*, 1895, 6, No. 1.
- Vulkanische uitbarsting**, Een twijfelachtige —. Door H. O. *Natuurk. Ts. Nederlandsch-Indië*, 1895, 54, 201—204.
- Wichmann, A.**, Statistik der aardbewingen in den Indischen Archipel. *Hand. v. h. 5<sup>e</sup> Nat. en Gen. Congres Amsterdam*, 1895.
- Wing Easton, N.**, Eenige nadere opmerkingen aangaande de geologie van het Toba-Meer en omgeving. *Jb. v. h. mijnwezen v. nederl. Oost-Indië, Amsterdam*, 1895, 24, 149—157. \*
- Woolkof, A.**, Resultate der 15-jährigen Regenbeobachtungen im Malayischen Archipel. *Met. Z., Wien*, 1895, 12, 403—406.

d. *Biologische Geographie.*

- Fürst, E.**, Javas Wirbelthiere. *Naturw. Wochenschrift, Berlin*, 1895, 10, 555—560.
- Hallier, H.**, Rapport over de botanische tochten in Borneo's Westerafdeeling gedurende de Borneo-expeditie 1893—94. *Natuurk. Ts. Nederlandsch-Indië*, 1895, 54, 406—449. \*.
- Istvánffy, Gyula**, A buitensorgi fűvészkeret. [Der botanische Garten zu Buitenzorg.] *Természettudományi közlöny*, 27, 169—188. ††.
- Tschirch, Al.**, Une forêt vierge à Java. *Ciel et Terre, Bruxelles*, 1895, 16, 175—189.
- Witteryck-Delplace, A.-J.**, Oost-Indische dierenwereld. Nuttige en aangename lezing onder vorm van brief. 61 pag. Gand, 1895, A. Siffer. Bruges, Witteryck-Delplace. Fr. 1.

e. *Anthropogeographie und Kolonisation.*

- Büttikofer, J.**, Mededeelingen over de Dajaks aan de Siban Rivier in Midden-Borneo. *Handel. v. h. vijfde Nat. en Gen. Congres Amsterdam*, 1895.

- Dijk, P. A. L. F. van**, Eenige aanteekeningen omtrent de verschillende stammen (margas) en de stamverdeeling bij de Battaks. *Ts. Indische Taal-, Land- en Volkenkunde, Batavia*, 1895, 38, 296—315.
- Gennep, J. L. van**, De Madoereezen. *De Indische Gids, Amsterdam*, 1895, 17, I, 260—295.
- Gregorio, Marchese P. de**, Sistema coloniale nelle Indie Neerlandesi. *L. Ministero degli Affari Esteri, Roma*, 1895, 407—425.
- Hamy, E. T.**, Note sur l'anthropologie des fles Florès et Adonara. 3 pag. [Extrait du *B. Muséum hist. nat.*, 1895, No. 3.] Paris, 1895, Impr. nat.
- Levy, Victor**, Le peuple Balinais. *B. S. K. Belge G., Bruxelles*, 1895, 19, 86—99.
- Martens, J. F.**, Ueber Tabakspantagen auf Borneo und Sumatra. *Prometheus, Berlin*, 1895, 6, 599—605, 612—618. ††.
- Meyners d'Estrey, Cte**, Les Badouj's (Ile de Java). *Rev. de G., Paris*, 1895, 36, 116—121.
- , Les Battaks-Karo (Sumatra), d'après M. Westenberg. *Rev. de G., Paris*, 1895, 36, 440—445.
- Schmeltz, J. D. E.**, Beiträge zur Ethnographie von Neu-Guinea. *Internat. Arch. f. Ethnogr., Leiden*, 1895, 8, 153—169, 238—244. ††.
- Ten Kate, H.**, Beiträge zur Ethnographie der Timorgruppe. *Internat. Arch. f. Ethnogr., Leiden*, 1895, 8, 1—16. 4 †.

#### f. Historische Geographie.

- Olerog, F. S. A. de**, Bijdrage tot de geschiedenis van het eiland Bangka (naar een Maleisch Handschrift). *Bijdragen tot de Taal-, Land- en Volkenkunde van Nederlandsch Indië, 's-Gravenhage*, 1895, (6) 1, 113—163.
- , F. S. A., Een paar toelichtingen op mijne „bijdrage tot de geschiedenis van het eiland Bangka“. *Bijdragen tot de Taal-, Land- en Volkenkunde van Nederlandsch-Indië, 's-Gravenhage*, 1895, (6) 1, 381—383.
- Deventer, M. L. van**, Geschiedenis der Nederlanders op Java. Goedkoope uitgaaf. Afl. 1. Bd. I, pag. 1—64. (Compl. in 10 afl.) Haarlem, 1895, H. D. Tjeenk Willink. Per afl. F. 0,40.
- Pleyte, C. M.**, De ontdekking van het Toba-Meer. *Ts. K. Nederlandsch Aardrijkskundig Genootschap, Leiden*, 1895, (2) 12, 163—166.
- Rogge, H. C.**, De eerste nederlandsche handelsonderneming op Oost-Indië en Cornelis de Houtman. *Ts. K. Nederlandsch Aardrijkskundig Genootschap, Leiden*, 1895, (2) 12, 399—440.
- Young, J. W.**, Bijdrage tot de geschiedenis van Borneo's Wester-afdeeling. *Ts. Indische Taal-, Land- en Volkenkunde, Batavia*, 1895, 38, 499—550.

#### g. Karten.

- Java**, Spoor- en Tramwegkaart van — tevens aanwyzende het bij Indisch besluit vastgestelde Algemeen Spoorwegplan voor Java bijgewerkt tot Januari 1895. Uitgave van G. C. T. van Dorp & Co. te Samarang. 1 : 1 000 000. Amsterdam, (1895).

#### 4. Englische Besitzungen.

- British New Guinea**. Annual Reports for 1892-3 and 1893-4. Colonial Reports No. 131. Presented to both Houses of Parliament by Command of Her Majesty. March 5, 1895. C-7029-14. 96 pag. London, 1895. 5 d.
- Chalmers, J.**, Pioneer life and work in New Guinea 1877 to 1894. London, 1895, Religious Tract Society. 3 s. 6 d.
- Danokelman, A. v.**, Meteorologische Beobachtungen in Britisch Neuguinea. *Met. Z., Wien*, 1895, 12, 193—194.



- Greffrath, H.**, Die britische Kronkolonie Neu-Guinea. *Aus allen Weltteilen, Leipzig*, 1895, 26, 269—272.
- Greffrath, Henry**, Mittheilungen über die britische Kronkolonie Neu-Guinea. *D. Rundschau f. G. u. Statistik, Wien*, 1895, 17, 564—566.
- Kükenthal, W.**, Ueber das Reich Sarawak auf Borneo. *M. G. Ges. f. Thüringen zu Jena*, 1895, 14, 90—93.
- Macgregor, William**, British New Guinea. *J. R. Col. I.*, 1895, 26, 294—325. — *Scottish G. Mag., Edinburgh*, 1895, 11, 161—180.
- Ray, Sidney H.**, The Languages of British New Guinea. *J. Anthropol. I. of Great Britain and Ireland, London*, 1895, 24, 15—39. \*
- Stapf, O.**, On the Flora of Mount Kinabalu in North Borneo. *T. Linnæus S. London, Botany*, 1894, (2) 4. 263 pag. 10 †.
- Thomson, J. P.**, A Survey of Recent Exploration in British New Guinea. *P. a. T. Queensland Branch R. G. S. Australasia, Brisbane*, 1895, 10, 1—17.

### 5. Deutsche Besitzungen.

(Einschliesslich des Bismarck-Archipels.)

(Vergl. auch: Inseln des Stillen Oceans.)

- Baumgartner, Heinrich**, Geographisches aus Kaiser-Wilhelmsland und dem Bismarck-Archipel. *Aus allen Weltteilen, Leipzig*, 1895, 26, 309—314.
- Behr, F.**, Länder- und Völkerkunde. IV. Australien. 18. Das Schutzgebiet der Neu-Guinea-Kompanie. *Jb. d. Naturw., Freiburg i. B.*, 1895, 10, 346—347.
- Erdheben**. *Nachrichten über Kaiser Wilhelms-Land und den Bismarck-Archipel, Berlin*, 1895, 51—52.
- Geographisches**. *Nachrichten über Kaiser Wilhelms-Land und den Bismarck-Archipel, Berlin*, 1895, 53—54.
- Grabowsky, P.**, Der Bezirk von Hatzfeldthafen und seine Bewohner. *Petermanns M., Gotha*, 1895, 41, 186—189. \* 1 : 100 000.
- Klimatologisches**. *Nachrichten über Kaiser Wilhelms-Land und den Bismarck-Archipel, Berlin*, 1895, 48—51.
- Langhans**, Bemerkungen zur Karte [von Hatzfeldthafen]. *Petermanns M., Gotha*, 1895, 41, 189. \* 1 : 100 000.
- Luschan, von**, Über die Matty-Insel. *V. Ges. E. Berlin*, 1895, 22, 443—448.
- , F. v., Zur Ethnographie der Matty-Insel. *Internat. Arch. f. Ethnogr., Leiden*, 1895, 8, 41 56. ††. 3 †.
- Morren, F. W.**, Ein holländischer Pflanzler über Deutsch Neu-Guinea. *D. Kolonialzeitung, Berlin*, 1895, N. Folge 8, 106—108.
- Müller, Georg**, Land und Leute im Bismarck-Archipel. *Aus allen Weltteilen, Leipzig*, 1895, 26, 131—152. — 40 pag. 3 †. Leipzig, 1895, G. Uhl. M. 0,80.
- Nachrichten** aus den deutschen Schutzgebieten. *Deutsch-Neu-Guinea. D. Kolonialblatt, Berlin*, 1895, 6, 13—15, 47—48, 167 168, 213, 624, 655.
- Purdy - Inseln**. Zur Meteorologie der —. *A. d. Hydrogr. u. Marit. Meteorol., Berlin*, 1895, 23, 195.
- Regenfall** an der Astrolabe-Bai und in Herbertshöhe. *A. d. Hydrogr. u. Marit. Meteorol., Berlin*, 1895, 23, 321—322.
- Richter**, Die evangelischen, besonders deutschen Missionen in den deutschen Schutzgebieten. IV. Die australischen Kolonien. *Allgem. Missions-Z., Gütersloh*, 1894, 21, 547—555.
- Statistik**. *Nachrichten über Kaiser Wilhelms-Land und den Bismarck-Archipel, Berlin*, 1895, 41—43.
- Strauch, F.**, Zu dem Namen „Matty-Insel“ und dessen Rechtschreibung. *V. Ges. E. Berlin*, 1895, 22, 558.

## F. Ostliches Hinter-Indien.

## 1. Allgemeines.

- Aymonier**, Etienne, Voyage dans le Laos. T. 1er. (*Annales du musée Guimet. — Bibliothèque d'études* t. 5.) 345 pag. 33 \*. Paris, 1895, Leroux.
- Mc Callum**, H. E., A trip across the Malay Peninsula with H. E. the Governor. Singapore, 1894. London, Luzac. 5 s.
- Macey**, Paul, Cinq ans au Laos. L'Indo-Chine géographique et économique. La pénétration en Chine. *B. S. G. Comm. Paris*, 1895, 17, 1009—1034. ††. 2 \*.
- Meyners d'Estrey**, Tribus aborigines et autres de la presque île de Malacca. *Rec. de G., Paris*, 1895, 37, 110—115.
- Pavie-Lefèvre-Pontalis**, La mission — de Bangkok au Mékong. *Rev. Franç. de l'Étranger et des Colonies, Paris*, 1895, 20, 480—483.
- Warneck**, Missionsrundschaу. Hinterindien. *Allgem. Missions-Z., Gütersloh*, 1894, 21, 187—190.

## 2. Französische Besitzungen.

## a. Chorographie und Reisen.

- Bonin**, Mission —, de Tourane à Stung-Treng. *Rev. Franç. de l'Étranger et des Colonies, Paris*, 1895, 20, 58—59. \* 1 : 4 000 000.
- Chabannes**, Vte de, Voyage au pays des Kas (Sauvages du Laos). Extraits d'un Journal d'Explorateur. *Toung pao, Leide*, 1895, 6, 268—295.
- Chailley-Bert**, La situation commerciale actuelle de l'Indo-Chine et le rôle de l'Union Coloniale Française. *B. S. G. de l'Est, Nancy*, 1895, 17, 163—174.
- Curzon**, George N., Traveling in Indo-China. *Around the World, New York and Philadelphia*, 1894, 1, 16—18. ††.
- , Georges, Voyage dans l'Indo-Chine française (Tonkin—Annam—Indo-Chine—Cambodge). (Suite.) Par P. Guernet. *L. S. normande G., Rouen*, 1895, 17, 265—271.
- Debay**, Itinéraires entre Tourane et le Sékong. *C.-R. S. G., Paris*, 1895, 207—209. \*.
- Delingette**, Arthur, Relation d'un voyage chez les Moïs. 100 pag. Paris, 1895, impr. Balitout.
- Escande**, Léon, Étude sur la navigabilité du fleuve rouge, voie de pénétration commerciale vers l'intérieur de la Chine. *Rev. maritime et col., Paris*, 1895, 126, 63—81.
- , Léon, Le Tonkin et la navigabilité du Fleuve Rouge. *La N. Rev., Paris*, 1895, 92, 336—346.
- , L., Notice sur le Fleuve rouge. VI-84 pag. Paris, 1895, impr. nat.
- Famin**, P., Au Tonkin et sur la frontière du Kwang-Si. 379 pag. 42 †. 17 \*. Paris, 1895, Challamel.
- Ginoux**, A. de, Voyage de Lang-Son à Cao-Bang. *C.-R. S. G., Paris*, 1895, 24—28. \*.
- Hauser**, H., Situation de l'Indo-Chine française au commencement de 1894. *A. de G., Paris*, 1895, 4, 233—236.
- Lanessan**, de, La colonisation en Indo-Chine. *B. S. G. Comm. Paris*, 1895, 17, 301—317.
- Levasseur**, Le Tonkin. *B. Union G. du Nord de la France, Douai*, 1895, 16, 173—176.
- Mann**, C. H., Tonkin. *J.-Ber. G. Ges. Bern*, 1895, 13, 155—158.
- Méhier de Mathuisieulx**, H., Dans la brousse. Souvenirs du Tonkin. 192 pag. ††. Tours, 1895, Mame et fils.
- Mercié**, De l'Annam au Mékong. Exploration E. —. Par D. *Rev. Franç. de l'Étranger et des Colonies, Paris*, 1895, 20, 715—719.

- Merclé, E.**, Tentative de passage par chaloupe à vapeur de Tourane à Kemmarat. *B. S. G. Comm. Paris*, 1895, 17, 954—958.  
 —, Voyage de M. E. — en Indo-Chine. *C.-R. S. G., Paris*, 1895, 296—302.  
**Pavie**, De Lai-chan à Xieng-khong avec la mission —. *B. S. G. Comm. Paris*, 1895, 17, 737—741.  
**Poulain, C.**, Notes sur l'Inde française. No. 2. 111 pag. Chalon-sur-Saône, 1894, impr. Marceau.  
**Sainte-Marie, L. de**, Quelques notes sur l'An-Nam. 219 pag. ††. Ambert, 1895, impr. Migeon.  
**Troubat, Paul**, Lettres d'un tirailleur annamite. L'île de Khong. *Rev. bleue* (4) 4, 722—726.

b. *Physische Geographie.*

- Hann, J.**, Zum Klima von Annam und Tonking. *Met. Z., Wien*, 1895, 12, 462.  
**Massat, Emile**, La constitution géologique et les richesses minières du Tonkin. (Extrait de „*La Géographie*“.) *B. S. G. Comm. Havre*, 1895, 40—46.  
**Petitot, A.**, Géologie de l'Indo-Chine. XVII-357 pag. ††. Atlas de 8 planches in 4°. Paris, 1895, impr. nat.

c. *Anthropogeographie.*

- Baurac, J.-C.**, Moeurs et coutumes des Annamites et quelques industries indigènes de Cochinchine. *B. S. G. Comm. Paris*, 1895, 17, 135—147.  
**Enjoy, Paul d'**, Une incursion chez les Moï. *B. S. G., Paris*, 1895, (7) 16, 267—276. — *Rev. scientifique, Paris*, 1895, (4) 4, 715—718.  
**Niemann, G. K.**, Ethnographische mededeelingen omtrent de Tjams en eenige andere volksstammen van Achter-Indië. *Bijdragen tot de Taal-, Land- en Volkenkunde van Nederland-Indië, 's-Gravenhage*, 1895, (6) 1, 329—353.  
**Zaborowski**, Populations de l'Indo-Chine. Les Tsiams. *Rev. sc., Paris*, 1895, (4) 3, 289—296.

- Bert, J. Chailley**, The Colonisation of Indo-China. Trans. from the French by Arthur Baring Brabant. 392 pag. London, Constable. 7 s. 6 d.  
**Lalessan, J. L. de**, La Colonisation française en Indo-Chine. *B. S. G. Comm. Bordeaux*, 1895, (2) 18, 234—236. — VIII-362 pag. \*. Paris, 1895, F. Alcan. 18.  
**Paris, Paul**, Cochinchine et Cambodge. Émigration — Colonisation — Main-d'oeuvre. *B. S. G. Comm. Paris*, 1895, 17, 127—134.  
**Schreiner, Alfred**, La colonisation en Cochinchine. *Rev. Franç. de l'Étranger et des Colonies, Paris*, 1895, 20, 144—163.

d. *Historische Geographie.*

- Dumoutier, G.**, Les comptoirs hollandais de Phô-Khach, près Hu'ng-Yen (Tonkin), au XVII<sup>e</sup> siècle. *B. G. hist. et descript., Paris*, 1895, 220—228. †. \*

e. *Karten.*

- Cupet, Friguegnon et de Malglaive**, Carte de l'Indo-Chine. 1 : 2 000 000. Paris, 1895, Challamel. Fr. 5.  
**Schrader, F., F. Prudent et E. Anthoine**, Atlas de Géographie moderne. Cartes. No. 42. Indo-Chine. Paris, 1895, Hachette et Ce.

## 3. Siam.

- Chibourg**, Singapore — Bangkok. *B. S. G. Comm. Havre*, 1895, 1—23.  
**Froidevaux, Henri**, De Bangkok à Lai-chau avec la mission Pavie. *B. S. G. Comm., Paris*, 1895, 17, 357—364.

- Grindrod**, Siam: a geographical summary. London, 1895, Stanford. 5 s.
- Marcel**, Gabriel, Notice sur quelques cartes relatives au Royaume de Siam. (Extrait du „Siam Ancien“, par Lucien Fournereau.) 44 pag. Facsimile-Cartes. Paris, 1894, E. Leroux.
- Mékong**, Au —. Le „Massie“ dans les rapides du Kemmarat. Par G. V. *Ec. Franç. de l'Étranger et des Colonies*, Paris, 1895, 20, 164—167.
- Orléans**, Prince Henri Ph. d', et E. Roux, La province de Battambang. *B. S. G. Comm. Paris*, 1895, 17, 223—235. \* 1: 20 000.
- Rasch**, Chr., Ueber das Klima und die Krankheiten im Königreich Siam. *Arch. f. pathol. Anat. u. Physiol. u. f. klin. Medicin*, Berlin, 1895, 140, 327—384.
- Seidel**, H., Das heutige Bangkok und der siamesische Hof. *Globus, Braunschweig*, 1895, 68, 6—10, 26—31. ††.
- Siam**. Report on the Teak Trade in Siam. Presented to both Houses of Parliament by Command of Her Majesty, May, 1895. C.-7582.-18. 6 pag. \*. London, 1895. 4 d.
- Smyth**, H. Warrington, Notes of a Journey on the Upper Mekong, Siam. Published for the Royal Geographical Society. X-109 pag. ††. \*. London, 1895, John Murray. 7 s. 6 d.
- , H. Warrington, Notes on a Journey to some of the South-Western Provinces of Siam. *G. J., London*, 1895, 6, 401—421, 522—545. ††. 2 \*. 1: 5 000 000, 1: 1 000 000.
- 
- Morant**, Robt. L., Siam and her Neighbours. 1: 3 000 000 or 47.3 stat. miles to an inch. Edited and compiled from the best and most authentic sources by —. 3 Sheets. Drawn and executed under the immediate supervision of the Richlieu of H. S. M.'s Survey Department, Bangkok, [1895]. [In siames. Spr.]

## G. Anglo-Indisches Reich.

### 1. Allgemeines.

#### a. Landeskunde und Chorographie.

- Blanford**, H. F., Elementary Geography of India, Burma and Ceylon. London, Macmillan. red., 1 s. 6 d. 12.
- Dina Nath Ganguli**, Narrative of a journey from Madura to Rameshwaram and Colombo. *J. Buddh. Text S. 3, I*, Appendix, 1—7.
- Dutt**, R. C., Rambles in India. 160 pag. Calcutta, 1895, S. K. Láhiri & Co. Rup. 2.
- Gardner**, Alan, Rifle and Spear with the Rajpoots: Being the Narrative of a Winter's Travel and Sport in Northern India. 352 pag. ††. London, Chatto and Windus. 21 s.
- Hübbe-Schleiden**, Im Morgenlande. Ein Reisebrief. Südindien. Zweiter Reisebrief. *Sphinx, Braunschweig*, 20, 145—160, 337—347.
- Kipling**, Rudyard, Out of India: things I saw and failed to see in certain days and nights at Jeypore and elsewhere. 340 pag. New York, 1895, George W. Dillingham. cl., \$ 1.50. 12.
- Löwenthal**, E., Indien für og nu. 4.—8. Hefte. ††. Odense, 1895, Milo. à 75 ore. Kplt. Kr. 6, indb. Kr. 7,75.
- Logan**, S. C., Night travelling in India. *Nineteenth Century*, 1895, 37, 101—111.
- Mackay**, G. Aberigh-, Twenty-one Days in India: Being the Tour of Sir Ali Baba, K.C.B. 6th and Enlarged ed. 296 pag. †† London, W. H. Allen. 6 s.
- Mao Phail**, James M., Four months on tour: a sequel to Three months in camp 160 pag. Pakhuria, 1894, Santal Mission Press. Rup. 1.
- Palat**, L'Inde et la question anglo-russe, étude géographique, historique et militaire. 152 pag. 6 \*. Paris, Charles-Levauzelle. Fr. 3.

- Rasmussen, H.**, Mellem Singalesere og Hinduer. 296 pag. ††. Kjøbenhavn, 1895, Gyldendal. Kr. 5,50, indb. Kr. 8.
- Rees, J. D.**, India: Past and Present. *Imperial a. Asiatic Quarterly Rev. a. Oriental and Col. Record, Woking*, 1895, N. Series, 10, 253—267.
- Velasco, Juan López de**, Geografía y descripción universal de las Indias. 808 pag. \*. Madrid, 1894.
- Wilson, Herbert M.**, Topography and Scenery in Northern India. *J. American G. S., New York*, 1895, 360—372.

## b. Geodäsie.

- Black, C. E.**, The Indian Surveys, 1893—94. *G. J., London*, 1895, 6, 27—31.
- Walker, J. T.**, Abstract of Paper on the Geodetic Operations of the Indian Survey. 6. International G. Congress, London, 1895. Abstracts of Papers for to-day, Monday, 29<sup>th</sup> July, C. No. 1. 2 pag.
- , J. T., India's Contribution to Geodesy. *P. R. S. London*, 1895, 58, 157—159.

## c. Physische Geographie.

- Eliot, John**, Droughts and famines in India. *U. S. Department of Agriculture, Weather Bureau. B.*, 1895, No. 11, Part. II, 444—459. 7 \*.
- Kossmat, Franz**, Die Bedeutung der südindischen Kreideformation für die Beurtheilung der geographischen Verhältnisse während der späteren Kreidezeit. *Jb. K. K. Geol. Reichsanstalt, Wien*, 1895, 44, 459—478.
- Middlemiss, C. S.**, Physical Geology of the Sub-Himalaya of Garhwál and Kumaun. *Mem. Geol. Survey of India, Calcutta*, 1890, 24, Part 2. 142-V pag. 3 †. \*.
- Nisbet, J.**, Indian Forest Meteorology. *Calcutta Rev.*, 1895, 101, 275—312.
- Smith, C. Michie**, On Indian Thunderstorms. *Rep. 66. meeting British Ass. Advancement Sc., London*, 1895, 626.

## d. Biologische Geographie.

- Blanford, W. T.**, The Fauna of British India, including Ceylon and Burma. Published under the authority of the Secretary of State for India in Council. Edited by —. „Moths“. Vol. III. By G. F. Hampson. London, 1895, Taylor and Francis.

## e. Anthropogeographie.

- Ball, V.**, Reputed Traces of Negrito Pygmies in India. *Nature, London and New York*, 1895, 52, 80—81.
- Butler, William**, The land of the Veda: being personal reminiscences of India, its people, castes, thugs, and fakirs, its religions, mythology, principal monuments, palaces, and mausoleums; with the incidents of the great Sepoy Rebellion. New ed. 575 pag. ††. New York, 1895, Hunt & Eaton. cl., § 2.
- Cockburn, Will.**, Physical differences between Europeans and Asiatics. *Ind. Ev. Rev.* 21, 416—425.
- Grierson, G. A.**, The Geographical Distribution and Mutual Affinities of the Indo-Aryan Vernaculars. *Calcutta Rev.*, 1895, 101, 258—274. \*.
- Haberlandt, M.**, Die indische Kleidung. *O. Monatschrift f. d. Orient, Wien*, 1895, 21, 31—35.
- Johnston, Charles**, Race et caste dans l'Inde. *L'Anthropologie, Paris*, 1895, 6, 176—181.
- Mathivet, Antoine**, La vie populaire dans l'Inde. *Rev. des Deux Mondes, Paris*, 1895, 131, 407—423, 901—912.
- Tagliabue, Camillo**, Le caste nell'India. *L'Oriente, Napoli*, 1895, 2, 21—27.
- Tamils**, Types of Mankind. The —. *Around the World, New York and Philadelphia*, 1894, 1, 79—80. ††.

- Gracey, T.**, Administration Report of the Railways in India for 1894—95. Presented to both Houses of Parliament by Command of Her Majesty. C.-7845. 294 pag. †. \* 1:6 082 560. 4.
- Jambon, C.**, Les chemins de fer indiens. *B. S. G. Comm. Paris*, 1895, 17, 754—755.
- Trade**, Statement of the — of British India with British Possessions and Foreign Countries for the five years 1889—90 to 1893—94. Presented to both Houses of Parliament by Command of Her Majesty. C.-7604. 179 pag. London, 1895. 1 s. 6 d. 4.
- Verkehrswege** in Indien. (Nach Sir William W. Hunter: The Indian Empire. Its peoples, history and products.) *Arch. f. Post u. Telegraphie, Berlin*, 1895, 23, 391—398.

*f. Historische Geographie.*

- Bühler, G.**, Some Notes on Past and Future Archaeological Explorations in India. *J. R. Asiatic S. of Great Britain & Ireland, London*, 1895, 649—660.
- Huth, Georg**, Eine tibetische Quelle zur Kenntniss der Geographie Indiens. Gurupjākaumudi: Festgabe zum fünfzigjährigen Doctorjubiläum Albrecht Weber dargebracht von seinen Freunden u. Schülern, Leipzig, 1895, 89—92.
- Macmillan, Michael**, The Globe Trotter in India Two Hundred Years Ago, and other Indian Studies. 214 pag. London, Swan Sonnenschein. 4 s. 6 d.
- Stein, Marc Aurel**, Zur alten Topographie des Pir Pantsäl. Gurupjākaumudi: Festgabe zum fünfzigjährigen Doctorjubiläum Albrecht Weber dargebracht von seinen Freunden und Schülern. 72—78.

*g. Karten.*

- Geological Map of India**. 1:2 027 520. Corrected to December 31, 1892. Prepared under the supervision of R. D. Oldham, and published at the Geological Survey Office. Second Edition.
- India**, The Indian Engineer, Map of —. 7 ft. 2 in. × 6 ft. Printed in 4 Colours. „Indian Engineer“ Office. Unmounted 42 s. Mounted 63 s.
- Indian Government Survey**. Scale: 256 miles to an inch: India, 1894.
- Scale: 96 miles to an inch: India, showing Railways, corrected up to March 31, 1894.
  - Scale: 64 miles to an inch: India, April, 1895. 2 sheets.
  - Scale: 48 miles to an inch: Railway map of India. Railway brought up to March, 1895. 4 sheets.
  - Scale: 32 miles to an inch: Telegraph map of India, 1894. 6 sheets.
  - Scale: 16 miles to an inch: Punjab and Kashmir, 4 sheets, corrections to 1894 (skeleton edition).
  - Scale: 4 miles to an inch: Indian Atlas. Vergl. die Ankündigungen der neu erschienenen Blätter im *G. J., London*, 1895, 5, 94, 406; 6, 202—203, 399, 492.
  - A Chart on Mercator's projection of the Tidal and Levelling Operations of the Survey of India Department, 1858—1859, showing approximate Cotidal lines. — Survey of India Department, Conventional Signs to be used on Topographical Maps.
- Schrader, F., F. Prudent et E. Anthoine**, Atlas de Géographie moderne. Cartes. No. 41. Inde. Paris, 1895, Hachette et Ce.
- Statistical Atlas of India**. Second Edition. Calcutta, 1895. 5 s.

2. Hinterindische Besitzungen; Nicobaren und Andamanen.

- Jambon, Ch.**, Les îles Andaman. *B. S. G. Comm. Bordeaux*, 1895, (2) 18, 14—17.
- Lapioque, Louis**, A la recherche des négritos. (Voyage du yacht „Semiramis“.) Première partie: Les Andaman. — Deuxième partie: Les îles Mergoui. *Le Tour du Monde, Paris*, 1895, N. Série 1, 409—416, 421—428, 433—440, 445—452, 589—596, 601—608, 613—620. ††. 2\*.

- Letellier, G., Notice sur la Basse-Birmanie et les États protégés de la Péninsule Malaise. *B. S. G. Comm. Harre*, 1895, 65—91. \*
- Mallet, F. R., Bibliography of Barren Island and Narcondam, from 1884 to 1894; with some remarks. *Records Geol. Survey India, Calcutta*, 1895, 28, 34—38.
- , F. R., Some early allusions to Barren Island; with a few remarks thereon. *Records Geol. Survey India, Calcutta*, 1895, 28, 22—34. †.
- Straits Settlements. Reports on the Protected Malay States for 1894. Presented to both Houses of Parliament by Command of Her Majesty. August 1895. C.-7877. 77 pag. London, 1895. 8 d. 4.

## 3. Assam und Birma.

- Gurdon, P. R., On the Khámtis. *J. R. Asiatic S. of Great Britain & Ireland, London*, 1895, 157—164.
- Johnstone, James, My Experiences in Manipur and the Naga Hills. With an Introductory Memoir. 314 pag. ††. London, Low. 16 s.
- Noetling, Fritz, The Development and Sub-division of the Tertiary system in Burma. *Records Geol. Survey India, Calcutta*, 1895, 28, 59—86. \*.
- Shakespeare, J., The Lushais and the Land they live in. *J. S. of arts* 43, 167—188. \*.
- Survey of India, Trigonometrical Branch, Spirit-levelled Heights. No. 1. Burma. Season 1892—93. Prepared by J. Hill, under the directions of G. Strahan. VII-84 pag. \*. Dehra Dun, 1894, B. V. Hughes.
- Wehinger, Jean, La Birmanie ce qu'elle a été et ce qu'elle est maintenant. *B. S. G. Comm. Paris*, 1895, 17, 440—450.
- Wright, M. J., Three Years in Cachar. With a Short Account of the Manipur Massacre. Edit. by James H. Hartley. XIII-188 pag. ††. London, Part-ridge. 2 s. 6 d.

- Indian Government Survey. Scale: 16 miles to an inch: Upper Burma, 1894 (2<sup>nd</sup> edition), with hills.
- , Scale: 8 miles to an inch: South-Eastern Frontier. No. 3 A (2<sup>nd</sup> edition), districts Bassein, Myaungmya, and Thongwa, and parts of Sandsway, Henzada, Tharrawaddy, and Hanthawaddy (Lower Burma), April, 1895.
- , Scale: 4 miles to an inch: North-Eastern Frontier. Vergl. die Ankündigungen der neu erschienenen Blätter im *G. J., London*, 1895, 5, 407; 6, 203.
- , —: South-Eastern Frontier. Vergl. die Ankündigungen der neu erschienenen Blätter im *G. J., London*, 1895, 6, 203, 492.
- , —: District Goalpara, Assam, with additions and corrections up to October, 1893. — District Kámrúp, Assam, 1894. — District Katha, Upper Burma, March, 1894.
- , Scale: 1 mile to an inch: Lower Burma Survey. Vergl. die Ankündigungen der neu erschienenen Blätter im *G. J., London*, 1895, 5, 94, 407; 6, 203, 399.
- , —: Upper Burma Survey. Sheet No. 258, district Mandalay, Season 1890—1891.

## 4. Himalaya und Transhimalaya.

(Vergl. auch: Asiatisches Russland, Transkaspische Länder und Chinesisches Reich, Central-Asien.)

- Ballantine, Henry, On India's frontier; or, Nepal the Gurkhas' mysterious land. 4-192 pag. ††. \*. New York, [1895], J. Selwin Tait & Sons. cl., \$ 2,50. 12.
- Chitral and the States of the Hindu Kush. *J. S. Arts*, 1895, 487—497.

- Conway, W. M.**, Climbing and Exploration in the Karakoram-Himalayas: Containing Scientific Reports by T. G. Bonney, A. G. Butler, W. Martin Conway, W. Lawrence, H. Duckworth, A. G. Durand, W. Botting Hemsley, W. F. Kirby, C. A. Rasin and C. F. Roy. With Frontispiece, Portrait of the Author and Maps. 134 pag. London, T. Fisher Unwin, net, 15 s.
- Diener, Karl**, Eine Forschungsreise in den Himalaya. *Carinthia II. M. naturhist. Landesmus. f. Kärnten, Klagenfurt*, 1893, 83, 211—213.
- , Carl, Ergebnisse einer geologischen Expedition in den Central-Himalaya von Johar, Hundes, and Painkhanda. *Denkschriften k. Ak. Wiss., Math.-Naturw. Cl., Wien*, 1895, 62, 533—608. ††. 7 †. \* 1: 63 360.
- , Carl, Postpliocäne Verschiebungen der Wasserscheide im Zentral-Himalaya. *Petermanns M., Gotha*, 1895, 41, 268—269.
- Duthie, J. F.**, Report on a botanical tour in Kashmir. *Records of the botanical survey of India, Calcutta*, 1894, 1, No. 3, 25—47. \*.
- Ehlers, Otto E.**, Am Fusse des Gaurisankar. *Westermanns Illustr. D. Monats-Hefte, Braunschweig*, 1894, 76, 37—60. ††.
- Gryse, de**, Völkerstämme im Himalaya. *Kath. Missionen*, 1895, 245—249, 273—277.
- Knight, E. F.**, Where Three Empires Meet: A Narrative of Recent Travel in Kashmir, Western Tibet, Gilgit, and the Adjoining Countries. New ed. 528 pag. London, Longmans. 3 s. 6 d.
- Kunchinjinga**. The World's Famous Mountains. —. *Around the World, New York and Philadelphia*, 1894, 1, 88. ††.
- Lawrence, W. R.**, The Valley of Kashmir. 478 pag. ††. Oxford, 1895, Frowde, net, 12 s.
- Leitner, G. W.**, The Future of Chitral and Neighbouring Countries. *Imperial a. Asiatic Quarterly Rev. a. Oriental and Col. Record, Woking*, 1895, N. Series 10, 29—48. ††. \* 1: 1 000 000.
- , G. W., 1, The Future of Chitral and Neighbouring Countries; 2, New Dangers and Fresh Wrongs; 3, A Supplement, with a Map of the Pamirs. 92 pag. Woking, Oriental Univ. Institute. net, 4 s.
- Lepel Griffin**, Chitral and Frontier Policy. *Nineteenth Century*, 1895, 37, 981—990.
- , Kashmir. *Nineteenth Century*, 1895, 38, 931—946.
- McCormick, A. D.**, An artist in the Himalayas; illustr. with over 100 reproductions from the original sketches made on the journey. New York, 1895, Macmillan & Co. cl., \$ 3.50.
- Morgan, E. D.**, Mr. Conway in the Himalayas. *Scottish G. Mag., Edinburgh*, 1895, 11, 17—19.
- Putnam, Lucy Abbott**, A Visit to Darjeeling. *Appalachia, Boston*, 1895, 7, 309—314. ††.
- Robertson, G. S.**, Kafirstán and its people. [Offizielle Publication, bezeichnet o Y 26 279a 50—3/95.] 104 pag.
- Waddell**, Sikhim Gazetteer. Containing Chapters on the Geography, History, Laws, Marriage Customs, Geology and Mineral Resources, Agriculture, Flora, Fauna, &c., of Sikhim; a Long Account of Lamaism in Sikhim. With General Introduction by H. H. Risley. 414 pag. ††. Maps. London, Low, net, 12 s. 6 d.
- Younghusband, F. E.**, Chitral and the States of the Hindu Kush. *J. S. of arts* 43, 487—497.
- , F. E., Chitral, Hunza, and the Hindu Kush. *G. J., London*, 1895, 5, 409—426. ††. \* 1: 1 500 000.
- , F. E., On the Kashmir Frontier. *J. R. Colonial I.*, 1895, 26, 385—397.
- , G. J., and E. Frank, The Relief of Chitral. 192 pag. ††. \*. London, Macmillan. net, 8 s. 6 d.



- Bartholomew's** Special War Map of the North-Western Frontier of India 1 : 3 300 000, Showing British Operations in Chitral. 1 : 1 400 000. 27 × 22 inches. Edinburgh, 1895, J. Bartholomew and Co. 1 s.
- Chitral**, A war-map showing the scene of operations of the — Relief Force. Scale 1 : 1 520 640 or 24 miles to an inch. Taken from the map of Afghanistan, 1889, with correlations to date, April, 1895. Indian Government Survey. Published under the direction of C. Strahan. Calcutta, 1895, Thacker, Spink & Co. 1 Rupee.
- , Map to illustrate the — expedition in North-West India. 1 : 3 225 000. Edinburgh and London, W. & A. K. Johnston. 6 d.
- Stanford's** Sketch-Map of the North-West Frontier of India from Peshawar to the Pamirs. 1 : 633 600. London, Edward Stanford. 5 s.

## 5. Vorder-Indien.

- Baden-Powell**, B. H., The permanent settlement of Bengal. *Engl. historical Rev.*, 1895, 9, 276—292.
- Barré**, Paul, Les peuples qui disparaissent. Les Todas de l'Inde. *Rev. Franç. de l'Étranger et des Colonies, Paris*, 1895, 20, 356—359. — *Rev. scientifique, Paris*, 1895, (4) 4, 124—126.
- Beauchamp**, Henry, The north-west frontier of India. *Fortnightly Rev., London*, 1895, N Ser. 57, 721—732.
- Bengalen**, Bilder aus —. Aus den Erinnerungen eines alten indischen Missionars. 32 pag. ††. Basel, Missionsbuchh. Fr. o, 10.
- Bhandarkar**, Ramkrishna Gopal, Early history of the Dekkan down to the Mahomedan Conquest. 2<sup>nd</sup> ed. Bombay, 1895, Gov. Cent. Press.
- Camperio**, M., Nell' alta valle del Gange. *Natura ed Arte, Milano*, 1895, No. 1—2.
- Delhi**, The Mogul capital of India. *J. Tyneside G. S.*, 1894, Mai.
- Eliot**, John, Hourly Meteorological observations taken at the Agustia Observatory during the period from January 1856 to September 1858 and from June to December 1864, under the superintendence of the late J. Allan Brown, edited by —. Pressure, Temperature, Vapour Tension and Humidity. *Indian Meteorol. Mem., Calcutta*, 1895, 8. I—IX. 1—293.
- Fiby**, Die meteorologischen Verhältnisse Vorderindiens. Programm d. Landesreal-schule in Znaim, 1894. 27 pag.
- Goldsmid**, F. J., The Indus-Delta Country. — Review. *G. J., London*, 1895, 6, 260—264.
- Gore**, F. St. J., Lights and Shades of Hill Life in the Afghan and Hindu Highlands of the Punjab: A Contrast. With Maps and Illusts. from Photographs by the Author. 290 pag. London, Murray. 31 s. 6 d.
- Hagl**, M. R., The Indus Delta Country. A Memoir chiefly on its Ancient Geography and History. Maps. London, Paul, Trübner and Co. net, 5 s.
- Hirth**, Friedrich, Das Reich Malabar nach Chao Ju-kua. *T'oung pao, Leide*, 1895, 6, 149—162. — 16 pag. Leiden, 1895, J. E. Brill. M. 1.
- Holland**, Thomas H., and Walter Saise, On the Igneous Rocks of the Giridih (Kurhurbaree) Coalfield and their Contact Effects. *Records Geol. Survey India, Calcutta*, 1895, 28, 121—138. ††. †. \*.
- Kossmat**, Franz, On the importance of the Cretaceous Rocks of Southern India in estimating the geographical conditions during later cretaceous times. *Records Geol. Survey India, Calcutta*, 1895, 28, 39—55.
- Kusi**, Indische Flussforschung: Veränderung im Laufe des —. *Globus, Braunschweig*, 1895, 68, 303—304.
- Lake**, Philip, The Geology of South Malabar, between the Beypore and Ponnáni Rivers. *Mem. Geol. Survey of India, Calcutta*, 1890, 24. Part 3. 46 pag. ††. 8†. \*.
- Lawson**, M. A., Notes on a tour in Travancore etc. *Records Botan. Survey India, Calcutta*, 1894, 1, No. 4, 58—60.

- Schmidt, Emil**, Die Nairs der Malabar-Küste. *Globus, Braunschweig*, 1895, 68, 341—348. ††.
- Smith, F. H.**, On the Geology of the Tôchi Valley. *Records Geol. Survey India, Calcutta*, 1895, 28, 106—110. †.
- Stolz, C.**, Die Bergvölker Vorder-Indiens. *M. Ostschweizer. G.-Comm. Ges. St. Gallen*, 1895, 2. Heft, 21—29.
- Wilson, Anne C. MacLeod**, After five years in India; or, life and work in a Punjab district. VIII-312 pag. plates. New York, [1895], imported by Charles Scribner's Sons. cl., \$ 2. — London, Blackie. 6 s.
- Woodrow, G. Marshall**, Notes on a journey from Haveri to Kumta. *Records Bot. Survey of India, Calcutta*, 1894, 1, No. 4, 49—57.

- Indian Government Survey.** Scale: 32 miles to an inch: Bombay Presidency (exclusive of Sind), with additions to Railways up to 1894. — Map of the Central Provinces, with additions to Railways, March, 1895. — Map of the North-West Provinces and Oudh, accompaniment to the Annual Administration Report, N.W. Provinces and Oudh, P. W. D. and R. Branch, for the year 1893—94, with additions to March, 1895. — Skeleton Map of the Punjab and surrounding countries, 1874, Corrections to 1892.
- Scale: 24 miles to an inch: Berar, 1894.
  - Scale: 16 miles to an inch: District Muzzaffargarh (Punjab), 1895. — His Highness the Nizam's Dominions, including the assigned districts of Berar, with additions and corrections to April, 1892, 2 sheets.
  - Scale: 13 miles to an inch: Mysore, Skeleton Edition, with the addition of the Province of Coorg, and railways up to February, 1894.
  - Scale: 12 miles to an inch: District Palamau (Bengal), 1893.
  - Scale: 8 miles to an inch: Bengal. Vergl. die Ankündigungen der neu erschienenen Blätter im *G. J., London*, 1895, 5, 94; 6, 399, 493.
  - : NW Provinces and Oudh. Vergl. die Ankündigungen der neu erschienenen Blätter im *G. J., London*, 1895, 5, 94, 407; 6, 399, 492.
  - : Punjab. District Umballa, 1895. — District Sailkot, 1895.
  - : District Ajmere, Rajputana, 1894. — District Merwana, Rajputana, 1894.
  - Scale: 4 miles to an inch: Lower Provinces (Bengal). Vergl. die Ankündigungen der neu erschienenen Blätter im *G. J., London*, 1895, 5, 94, 407; 6, 203, 399, 492.
  - : Sindh Revenue Survey. Sheet No. 1. Districts Jacobabad, Shikapur Rohri, Khairpur, and Larkhana, with additions of Railways to 1895. — No. 2. Districts Jacobabad, Shikapur Rohri, Khairpur, with additions to Railways to 1895.
  - Scale: 2½ miles to an inch: Index to the Survey of Forest Reserves in the Jhansi District, Seasons 1888—90.
  - Scale: 2 miles to an inch: Hyderabad Survey. Vergl. die Ankündigungen der neu erschienenen Blätter im *G. J., London*, 1895, 5, 94, 407; 6, 203.
  - : District Amritsar, with additions and corrections up to July, 1888. 2 sheets. — District Gorakhpur, 1883—88, 1894. 6 sheets. — Preliminary Chart, No. 45 of the Coast Triangulation, showing the positions of Beacons and other points fixed, Indus Delta between Karachi and Sisa Creek, Season 1893—94.
  - : Survey of India Department, Chart of Triangulation of No. 18 party (Himalaya), Sheet No. 290 (Punjab), Season 1884—85. — Sheet No. 313 (Punjab), Seasons 1886—1891.
  - Scale: 1 mile to an inch: Bengal Survey. Vergl. die Ankündigungen der neu erschienenen Blätter im *G. J., London*, 1895, 5, 94, 406; 6, 203, 399, 492.
  - : Bombay Survey. Vergl. die Ankündigungen der neu erschienenen Blätter im *G. J., London*, 1895, 5, 94, 407; 6, 203, 399.

- Indian Government Survey.** Scale: 1 mile to an inch: Central India and Rajputana Survey. Vergl. die Ankündigungen der neu erschienenen Blätter im *G. J., London*, 1895, 5, 94, 407, 492.
- : Hyderabad Survey. Sheet No. 211, Khamamet Circar, Seasons 1827—28 and 1837—38.
- : Indus Riverain Survey. Vergl. die Ankündigungen der neu erschienenen Blätter im *G. J., London*, 6, 203.
- : NW Provinces and Oudh Survey. Vergl. die Ankündigungen der neu erschienenen Blätter im *G. J., London*, 1895, 5, 94, 407; 6, 203, 399, 492.
- : Punjab Survey. Vergl. die Ankündigungen der neu erschienenen Blätter im *G. J., London*, 1895, 5, 407; 6, 399.
- : Central Provinces Survey. Index to the Forest Survey in district Damoh, No. 14 party, 1894. — Index to the Standard Sheets of the Bombay Presidency, Sheets Nos. 1 and 2. — Index to the Standard Sheets of H. H. the Nizam's dominions and assigned districts of Berar. — Index to the Standard Sheets of Madras. Sheets Nos. 1 and 2. — Madras Survey. Index to the Survey Operations in the Himalayas, showing sheets published on the 2-inch and 4-inch Scale.

## 6. Ceylon.

- Cave, H. W.,** Picturesque Ceylon. Vol. 3: Nuwara, Eliza and Adams Peak. London, Low, net, 28 s.
- Ceylan, Isle de —.** Missions de Galle et de Trinkomali. *Précis historiques*, Bruxelles, 1895, (3) 4, 321—335, 411—414, 417—425.
- Ceylon, Die Theecultur auf —.** *Z. f. Schul-G., Wien*, 1895, 18, 272—276.
- Lewis, J. P.,** Folklore from North Ceylon. *Folk-Lore, London*, 1895, 6, 176—185.
- Sinclair, Arthur,** In Tropical Lands: Recent Travels to the Sources of the Amazon, the West Indian Islands and Ceylon. 190 pag. Aberdeen, D. Wyllie and Son. net, 5 s.
- Thé, La culture du — à Ceylan.** Une expérience coloniale anglaise. Par H. Br. *B. S. G. Comm. Paris*, 1895, 17, 934—938.
- Warneok, Missionsrundschau.** Ceylon. *Allgem. Missions-Z., Gütersloh*, 1894, 21, 190—191.
- 
- Topographical map of the island of Ceylon.** 1:253 440. Colombo, 1895, Surveyor General's Office.

## H. Eranische Länder.

## 1. Allgemeines.

- Schrader, F., F. Prudent et E. Anthoine,** Atlas de Géographie moderne. Cartes. No. 40. Perse, Afghanistan, Baloutchistan. Paris, 1895, Hachette et Ce.

## 2. Afghanistan und Belutschistan.

- Abdurrahman, Emir — und das Eindringen europäischer Gesittung in Afghanistan.** Von R. *Globus, Braunschweig*, 1895, 67, 130—131.
- Wilkinson, S.,** Through the Khyber pass. Transl. by Desino. [In russ. Spr.] *Sbornik mat. po Azii* 54, 208—215.

## 3. Persien.

- Artamov, Erforschung des Rayons Astrabad-Sahrud-Bastam u. des nördl. Chorásan im Jahre 1891—92.** [In russ. Spr.] *Sbornik mat. po Azii*, 51, 124—138.
- Balloy, De, La commerce de la Perse.** *B. S. G. Lille*, 1895, 24, 162—165.
- Bibliotheca Geographica. 1895.

- Belgard**, Die Route Teheran—Cäulus. [In russ. Spr.] *Sbornik mat. po Azii* 62, 256—305.
- Bishop**, The upper Karun region. Transl. by Desino. [In russ. Spr.] *Sbornik mat. po Azii* 53, 231—238.
- Bittner**, Maximilian, Der Kurdengau Uschnütje und die Stadt Urümije. *S.-Ber. K. Ak. Wiss. Philos.-histor. Cl., Wien*, 1895, 133, No. III. 97 pag.
- Blochot**, E., Liste géographique des villes d'Iran. Traduction. Texte. Notes. *Recueil de travaux relat. à la phil. et à l'archéol. égypt. et assyriennes, Paris*, 1895, 17, 165—176.
- Blümer**, Die Route von Tabriz bis Zengän. [In russ. Spr.] *Sbornik mat. po Azii* 54, 1—30.
- Desino** u. **Gröndahl**, Persien u. die persische Frage. [In russ. Spr.] *Sbornik mat. po Azii* 52, 47—229.
- Diamanti**, Octave, La Perse et l'Asie centrale russe. *B. S. G. Comm. Bordeaux*, 1895, (2) 18, 21—23.
- Goldsmid**, Frederic J., The Geography of Persia. *G. J., London*, 1895, 6, 177—180.
- Hahn**, C., Das heutige Chorasán. *Globus, Braunschweig*, 1895, 67, 149—153.
- Harris**, Walter B., A Journey in Persian Kurdistan. *G. J., London*, 1895, 6, 453—457. \* 1:750 000.
- , Walter B., Wanderings in Persian Kurdistan. *Blackwoods Edinburgh Mag.*, 1895, 163, 736—753.
- Heilmann**, P., Allgemeines über das Land Persien. *D. Rundschau f. G. u. Statistik, Wien*, 1895, 20—26. ††.
- Layard**, A. Henry, Early Adventures in Persia, Susiana and Babylonia, Including a Residence among the Bakhtiyari and other Wild Tribes before the Discovery of Nineveh. New ed. With Portrait and Map and an Introductory Notice of the Author, by Lord Aberdare. 436 pag. London, J. Murray. 7 s. 6 d.
- Meyer**, Der Babismus in Persien. *Allgem. Missions-Z., Gütersloh*, 1894, 21, 327—333.
- Morgan**, J. de, Mission scientifique en Perse. A) Etudes géographiques. T. I. 1894. XXXVI-428 pag. ††. 58 †. T. II. 1895. 334 pag. ††. 130 †. C) Cartes. 1895. Paris, Ernest Leroux. 4.
- Stahl**, A. F., Reisen in Nord- und Zentral-Persien. *Ergänzungsheft No. 118 zu „Petermanns M.“, Gotha*, 1895. 39 pag. 3 \* 1:825 000. Gotha, Justus Perthes. M. 4,40.
- Stiffe**, Arthur W., Ancient Trade Centres of the Persian Gulf. — I. Siráf. *G. J., London*, 1895, 6, 166—173. ††.
- Strelbitzki**, Denkschrift über das östliche Chorasán. [In russ. Spr.] *Sbornik mat. po Azii* 62, 43—255.
- , Vorläufige Skizze einer Fahrt in Persien im Jahre 1891. [In russ. Spr.] *Sbornik mat. po Azii* 51, 139—165.
- Tarnowski**, Geo. V., Transcaspia and Khurasan. *Imperial a. Asiatic Quarterly Rev. a. Oriental and Col. Record, Woking*, 1895, N. Ser. 10, 148—155.
- Tomar**, M. L., Ekonomitschesskoje položenije Perssii. [Die ökonomische Lage Persiens.] Minisr. Finanssow Dep. Torgowli i Manufactur. 1895. 172 pag.
- Tremblement de terre** le 8—9 juillet 1895 à Ashkabade et le 16 janvier en Perse. *Gazette „Kaspij“*, 1895, No. 145. [In russ. Spr.]
- Vlasov**, P. M., Auszug aus dem Ber. über eine Fahrt in den nördlichen Gebieten von Chorásán. [In russ. Spr.] *Sbornik mat. po Azii* 52, 1—46; Beil. 229—250.
- , P. M., Kurze Skizze von Chorasán im Jahre 1894. *Sbornik mat. po Azii* 56, 176—190.
- , P. M., Statistische Nachr. über die Kreise Deregez, Kučan, Buğnur u. Kelat in Chorasán. [In russ. Spr.] *Sbornik mat. po Azii* 56, 126—175.
- Wills**, C. J., Behind an Eastern Veil: A Plain Tale of Events occurring in the Experience of a Lady who had a Unique Opportunity of Observing the Inner Life of Ladies of the Upper Classes in Persia. New ed. 376 pag. London, W. Blackwood and Sons. 5 s.

**Wilson**, Samuel Graham, Persian life and customs; with scenes and incidents of residence and travel in the land of the lion and the sun. 3-333 pag. ††. \*. New York and Chicago, 1895, Fleming H. Revell Co. cl., \$ 1,50.

**Tabriz**, Plan of —, from surveys by pupils of the Military College at Tabriz in 1880. 1: 8820. 1894. [In persischer Spr.]

## J. Türkisches Reich in Asien.

### 1. Allgemeines.

**Nolde**, Baron Ed., Reise nach Innerarabien, Kurdistan u. Armenien. 1892. XV-272 pag. Mit Bildnis. \*. Braunschweig, 1895, F. Vieweg & Sohn. M. 4,50.

### 2. Euphrat- und Tigris-Gebiet.

**Ainsworth**, William Francis, The Sources of the Euphrates. *G. J.*, London, 1895, 6, 173—177. \* 1: 3 000 000.

**Ibn Serapion**, Description of Mesopotamia and Bagdad, written about the year 900 a. d. by —. The Arabic Text edited from a MS. in the British Museum Library, with Translation and Notes. By Guy le Strange. *J. B. Asiatic S. of Great Britain & Ireland*, London, 1895, 1—76, 255—315. \*.

**Mc Gee**, David Guilelmus, De topographia urbis Babylonis secundum inscriptiones Nabopolassar et Nebucadnezaris atque relationes scriptorum classicorum . . . 33 pag. Breslau, Philos. Fak., Inaug.-Diss. v. 18. März 1895. Lipsiae, 1895, impr. A. Pries.

**Nolde**, Baron Eduard, Zur Kritik der Karten der oberen Tigrislandschaften. *Globus*, Braunschweig, 1895, 67, 273—274.

**Tomaschek**, Wilhelm, Sasun und das Quellengebiet des Tigris. *S.-Ber. K. Ak. Wiss. Philos.-histor. Cl.*, Wien, 1895, 133, No. IV. 44 pag.

### 3. Armenien.

(Vergl. auch: Asiatisches Russland, Kaukasien und Transkaukasien.)

**Ainsworth**, W. F., La fontaine-cratère du Nemroud Dagh. *C.-R. S. G.*, Paris, 1895, 203—204.

**Toheraz**, Minas, Armenia, the Country and the People. *J. Tyneside G. S.*, 1895, 3, 127—130.

**Teza**, E., Armenia. *Atti R. I. Veneto di Sc., Lettere ed Arti, Venezia*, 1894, (7) 6, (1078)—(1089).

**Selenj** u. **Ssysojew**, Erläuterungen zur Karte der armenischen Bevölkerung in Türkisch-Armenien und Kurdistan. [In russ. Spr.] *Sbornik mat. po Asii* 62, 1—42.

**Selenj** und **Ssysojew**, Karta rasspredelenija armjanskago nasselenija w Turezkoj Armenii i Kurdisstane ss pojassnitelnoju sapisskoju. [Karte der Verteilung der armenischen Bevölkerung im türkischen Armenien und in Kurdistan nebst Erläuterung.] Petersburg, 1895.

### 4. Kleinasien.

**Arkwright**, W., The frontier of Lycia and Caria. *J. of Hellenic studies*, London, 15, 93—99.

**Arslanian**, D., Le vilayet d'Angora. Géographie, agriculture, industrie, commerce, finances, administration provinciale. III-132 pag. Wien, 1895, M. Perles. M. 3,60.

- Quinet, Vital**, La Turquie d'Asie. Géographie administrative, statistique, descriptive et raisonnée de chaque province de l'Asie Mineure. T. 4. Fasc. 11 et 12. (Fin de l'ouvrage.) pag. 301 à 716. \*. Paris, 1895, Leroux. (L'ouvrage complet en 4 vol. Prix de souscription: Fr. 30.)
- Diest, W. v.**, u. **M. Anton**, Neue Forschungen im nordwestlichen Kleinasien. Mit Beiträgen von Graf Götzen, A. Körte u. G. Türk. *Ergänzungsheft* No. 116 zu „*Petermanns M.*“, Gotha, 1895. 131 pag. \* 1: 250 000 in 3 Bl. Gotha, Justus Perthes. M. 8.
- Eisenbahnen**, Die — Kleinasiens. Von Gr. *D. Rundschau f. G. u. Statistik*. Wien, 1895, 17, 322—325. \* 1: 5 600 000.
- Flottwell, v.**, Aus dem Stromgebiet des Qysyl-Yrmaq (Halys). Ergebnisse der Forschungsreise v. Prittwitz u. Gaffron und v. Flottwell vom 1. Juli bis 1. Oktober 1893. *Ergänzungsheft* No. 114 zu „*Petermanns M.*“, Gotha, 1895. 55 pag. ††. \* 1: 250 000 in 4 Bl. Gotha, Justus Perthes. M. 5.
- Hann, J.**, Klima von Trapezunt und Samsun. *Met. Z.*, Wien, 1895, 12, 455—456.
- Heberdey, Rudolf**, und **Adolf Wilhelm**, Reisen in Kilikien ausgeführt 1891 und 1892 im Auftrage der Kaiserlichen Akademie der Wissenschaften. Mit einer Karte von Heinrich Kiepert. *Denkschr. K. Ak. d. Wiss., Phil.-hist. Cl.*, Wien, 1895, 44, No. VI. 168 S. \* 1: 900 000.
- Hethel-Pelaghi, Gli** — nelle Isole dell'Egeo. Lemnos (Stalimene). *Civiltà Cattolica, Roma*, 1895, (16) 2, 286—297, 564—574.
- , Gli — nelle Isole dell'Egeo. Lesbos (Metelino). Thera (Santorino). *Civiltà Cattolica, Roma*, 1895, (16) 3, 289—304.
- , Gli — nelle Isole dell'Egeo. Rodi. *Civiltà Cattolica, Roma*, 1895, (16) 1, 653—668.
- , Gli — nelle Isole dell'Egeo. Samo, Amorgo, Egina. *Civiltà Cattolica, Roma*, 1895, (16) 3, 525—543. ††.
- , Gli — nelle Isole dell'Egeo. Samothrace, Imbros, Thasos, Delos. *Civiltà Cattolica, Roma*, 1895, (16) 3, 19—35. ††.
- Kannenberg**, von, Besuch in einem anatolischen Dorfe. *Globus, Braunschweig*, 1895, 68, 57—64. ††.
- Launay, L. de**, L'île de Lemnos. *Annuaire Club Alpin Français*, 1895, 21, 279—322. ††. \*.
- , L. de, Notes sur Lemnos. *Rev. archéologique, Paris*, 1895. 21 pag. \*.
- Le Camus**, Voyage aux sept églises de l'apocalypse. *Le Tour du Monde, Paris*, 1895, N. Sér. 1, 249—253, 261—264, 273—276, 285—288, 321—324, 333—336, 345—348, 357—360, 369—372, 381—384, 393—404. ††. \*.
- [**Maigre, Étienne**], L'île de Samos. *Rev. Franç. de l'Étranger et des Colonies, Paris*, 1895, 20, 168—172.
- Major, F.**, et **W. Barbey**, Saria, Kasos, Kos, Amoi; étude botanique. *B. de l'Herbier Boissier*, 1894, 2, 241—246, 329—341, 404—416; 1895, 3, 30.
- Marie-Xavier, P.**, Les tremblements de terre du golfe d'Ismid (Nicomédie). *Le Cosmos*, 1895, avril, 105 ff.
- Mitzopoulos, K.**, Das Erdbeben von Adin in Kleinasien am 19. August 1895. *Petermanns M.*, Gotha, 1895, 41, 266—268.
- Naumann, Edmund**, Reisen in Anatolien. *Globus, Braunschweig*, 1895, 67, 277—283, 297—302. ††. \*.
- Paton, W. R.**, and **J. L. Myres**, Notes on the Topography of Caria. *Rep. British Ass. Advancement Sc., London*, 1895, 763.
- Radet, Georges**, En Phrygie. Rapport sur une mission scientifique en Asie Mineure (Août—Septembre 1893). *Nouv. Arch. d. missions scientifiques, Paris*, 1895, 6, 425—594. 7 †. 3 \*.
- Stefani, C. de**, **C. J. Forsyth Major** et **W. Barbey**, Karpathos (Scarpanto). Etude géologique, paléontologique et botanique. 180—18 pag. 15 †. Lausanne, G. Bridel & Co. (Bâle, Georg & Co.) Cart. Fr. 20.

- [Taillet, Paul,] L'île de Rhodes. Agriculture et Industrie. *Rev. Franç. de l'Étranger et des Colonies, Paris*, 1895, 20, 40—42.  
 Wilkinson, W. F., Notes on the Geology and Mineral Resources of Anatolia (Asia Minor). *Quarterly J. Geol. S. of London*, 1895, 51, 95—97. ††.

## 5. Cypern.

- Deschamps, Emile, L'île de Chypre. *B. S. G. Marseille*, 1895, 10, 156—166.  
 —, Emilio, L'isola di Cipro. Viaggi e studi. *Cosmos, Torino*, 1895, (2) 12, 1—14, 90—94.  
 Hethel-Pelasgi, Gli — nelle Isole dell'Egeo. Cipro. *Civiltà Cattolica, Roma*, 1895, (16) 1, 143—155, 427—440. ††.  
 Mavrogordato, T. E., Cyprus and its Resources. *J. R. Colonial I.*, 1895, 20, 110—125.  
 Michael, Emil, Cypem. Eine geographische Skizze. *Natur u. Offenbarung, Münster*, 1894, 40, 283—298, 350—365.  
 Ohnefalsch-Richter, Max, Antike Reste im heutigen Leben der Cyprioten. *Ö. Monatschrift f. d. Orient, Wien*, 1895, 21, 89—97.  
 —, Max, Kypros, die Bibel und Homer. *Westermanns Illustr. D. Monats-Hefte, Braunschweig*, 1894, 76, 297—312. ††.

## 6. Syrien.

## a. Landeskunde und Chorographie.

- Beltrame, Giov., In Palestina: l'ultimo mio viaggio, con alcuni ricordi della Terra Santa, premessi dal Augusto Conti. XXVII-378 pag. †. \*. Firenze, 1895, G. Barbèra. L. 4.  
 Benzinger, J., Bericht über neue Erscheinungen auf dem Gebiet der Palästina-literatur 1894. *Z. D. Palaestina-Ver., Leipzig*, 1895, 18, 189—236.  
 Bordeaux, Henry, Impressions de deux voyageurs. Palestine et Amérique. *Correspondant* 170, 567—587.  
 Boutroue, La Syrie. *B. Union G. du Nord de la France, Douai*, 1895, 10, 81—84.  
 Centelli, A., Beirut di Siria. *Natura ed Arte, Milano*, 1895, No. 7—10.  
 Endl, Frdr., Bilder u. Skizzen aus Egypten u. Palästina, von der österreichischen Pilgerfahrt nach dem hl. Lande im Frühjahr 1894 heimgebracht. 261 pag. ††. Wien, 1894, Horn, J. Pichler. M. 2.  
 Ewing, W., A Journey in the Hauran. *Quarterly Statement. Palestine Exploration Fund, London*, 1895, 60—67, 161—184, 281—294, 355—368. ††. \*.  
 Garovaglio, Alfonso, Viaggio nella Siria Centrale e nella Mesopotamia. (Lettere familiari.) XXVI—XXXIII. *L'Esplorazione Comm. e l'Esploratore, Milano*, 1895, 10, 48—51, 106—114, 401—444. 2 \* 1 : 1 500 000.  
 Gautier, Lucien, Au delà du Jourdain. Souvenirs d'une excursion faite en mars 1894. *Le Globe. J. G., Genève*, 1895, 34, *Mém.*, 109—170. ††.  
 Genezareth, A. — tava. [Der See Genezareth.] *Vasárnap Ujság*, 42, 506.  
 Geramb, Maria Jos. v., Pilgerreise nach Jerusalem. Volksausg. 174 pag. Paderborn, 1895, F. Schöningh. M. 0,50. Geb. in Leinw. M. 0,80.  
 Grube, Cairo und Jerusalem. *J.-Ber. Ver. E. Metz*, 1895, 17, 81—107.  
 Jełowicki, Damaszek, Liban i wybrzeże fenickie. [Damaskus, Libanon und die phönizische Küste.] *Wędrowiec, Warschau*, 33, No. 1—6. ††.  
 Klément, F., Z Jaffy do Jeruzalema. [Von Jaffa nach Jerusalem.] 70 pag. Prag, 1895.  
 Kraffenbelt, J., Het heilige land. Reis door Egypte, Palestina en Syrië. Met [14] platen. 3<sup>e</sup> verm. druk. Afl. 1. pag. 1—48. Rotterdam, 1895, Wenk & Birkhoff. Per afl. F. 0,30; compl. geb. F. 2,50.

- Landrieux, M<sup>ce</sup>.** Au pays de Christ. Etudes bibliques en Égypte et en Palestine. IX-645 pag. ††. Paris, 1894, impr. Petithenry.
- Lédoulx, Ch.**, Les intérêts français en Palestine. *B. S. G. Comm. Paris*, 1895, 17, 701—707.
- Lees, G. Robinson**, Across Southern Bashan. *G. J., London*, 1895, 6, 1—27. ††. \*
- [—, G. Robinson,] Das südliche Baschan und seine Ruinen. *Globus, Braunschweig*, 1895, 67, 141—143.
- Mc Dougall, J.**, Geography of Palestine: Historical and Descriptive. On a New and Competitive System. For Young People in Schools and Families. 120 pag. \*. Manchester, Brook. sd. 8 d.; 1 s.
- Marmier, Gaston**, Nouvelles recherches géographiques sur la Palestine. 43 pag. [Extrait de la „*Rev. des études juives*“, 1894.] Versailles, 1894, impr. Cerf et Ce.
- Martin-Donos, J. de**, Au pays du Sauveur. Impressions de voyage d'un pèlerin en Egypte et en Palestine. Nouvelle édition. 364 pag. ††. Lille et Paris, Taffin-Lefort.
- Nell, James**, Palestine Re-Peopled. 13<sup>th</sup> ed. 202 pag. London, Simpkin, net, 1 s.
- Oberhammer**, Reiseskizzen aus Syrien und Palästina. *M. G. Ges. Hamburg* 1891—92, *Hamburg*, 1895, 345—347.
- Palestine Exploration Fund**. Thirty years' work in the Holy Lands. (A record and a summary, 1865—1895.) New rev. ed. 256 pag. New York, 1895, publ. for the Committee of the Palestine Exploration Fund, by Macmillan & Co. cl., \$ 1.50.
- Percy, A. Heber**., A Visit to Bashan and Argob. With Prefatory Note by Canon Tristram. 176 pag. London, Religious Tract Society. 7 s. 6 d. 4.
- Potton, A.**, Antioche. *B. S. G. Comm. Paris*, 1895, 17, 749—753.
- Riggs, J. S.**, Studies in Palestinian geography. *Bibl. World* 4, 421—431.
- Röhricht, R.**, Neue Nachträge zu ZDPV. X, 195—345; XI, 139—142; XII, 33—35. *Z. D. Palaestina-Ver., Leipzig*, 1895, 18, 82—87.
- Rooker, John**, A Modern Pilgrim in Jerusalem. 120 pag. ††. London, Skeffington. 2 s. 6 d.
- Rouse, G. H.**, An account of travels in Palestine. 66 pag. Calcutta, 1895, Christ. Literature Soc. [In Bengali-Spr.] 2 annas.
- Soharling, H.**, Eine Reise durch Hauran. *Wiss. Beilage d. Leipz. Ztg.*, 1895, No. 108, 111, 116.
- Schiök, C.**, und **J. Benzinger**, Namenliste und Erläuterungen zu Baurath C. Schick's Karte der näheren Umgebung von Jerusalem. *Z. D. Palaestina-Ver., Leipzig*, 1895, 18, 149—172. \* 1: 10 000.
- Schneller, Ludvig**, Känner du landet? Bilder från det förlofvade landet till förklaring af den heliga skrift. Öfvers. från originalets 8<sup>e</sup> uppl. af N. J. Thunblad. 472 pag. Stockholm, 1895, Metodistkyrkans bokförlags-aktieb. Kr. 3. clb. Kr. 4,50.
- Schumacher, G.**, Dscherasch. *Z. D. Palaestina-Ver., Leipzig*, 1895, 18, 126—140. ††.
- , G., Es-Salt. *Z. D. Palaestina-Ver., Leipzig*, 1895, 18, 65—72. ††.
- , G., Madaba. *Z. D. Palaestina-Ver., Leipzig*, 1895, 18, 113—125. ††. †. \*
- Stave, Annu mera** ur E. —s „Minnen från en resa genom Palestina“. *Bibel-forskaren* 12, 267—305.
- Wohlhold, Hans**, Damaskus. *Aus allen Welttheilen, Leipzig*, 1895, 26, 43—50.
- Wright, A. G.**, Syria and Arabia. *Quarterly Statement. Palestine Exploration Fund, London*, 1895, 67—82.

## b. Physische Geographie.

- Buti, G.**, Sul clima di Saron a Giaffa. *B. Mensuale Osservatorio Centrale in Moncalieri, Torino*, 1895, (2) 16, 39—40.



- Glaisher, James, Meteorological Observations taken at Jerusalem in the year 1887, 1888 and 1889. *Quarterly Statement. Palestine Exploration Fund, London, 1895, 184—187, 294—296, 368—370.*
- H[ann], J., Die ältesten Regenmessungen in Palästina. *Met. Z., Wien, 1895, 12, 136.*
- Pluviométrie, La — en Palestine au commencement de l'ère chrétienne. *Le Cosmos, 1895, juin, 257 ff.*
- Regenfall in Jerusalem. *Met. Z., Wien, 1895, 12, 78—79.*

## c. Anthropogeographie.

- Frei, A., Die neuen Eisenbahnen in Syrien. *M. Ostschweizer. G.-Comm. Ges. St. Gallen, 1895, 1. Heft, 1—16.*

## d. Historische Geographie.

- Bliss, Frederick Jones, Narrative of an Expedition to Moab and Gilead in march, 1895. *Quarterly Statement. Palestine Exploration Fund, London, 1895, 203—235. ††. 2\*.*
- Gautier, J.-E., Note sur les fouilles entreprises dans la haute vallée de l'Oronte pour retrouver l'emplacement de l'ancienne ville de Kadech. *C.-R. Ac. des inscript. et belles-lettres, Paris, 23, 441—464. \**
- Gölzer, H., Noch einmal das palästinensische Städteverzeichnis bei Georgios Kyprios. *Z. D. Palästina-Ver., Leipzig, 1895, 18, 100—107.*
- Geyersburg, C. H. de, Egypt and Palestine in Primitive Times. Vol. 1. 58 pag. Bristol, J. W. Arrowsmith. 2 s.
- Khull, Ferd., Zweier deutscher Ordensleute Pilgerfahrten nach Jerusalem in den J. 1333 u. 1346. Nach ihren eigenen Aufzeichnungen erzählt. Nebst einer Beigabe: Beschreibung des heil. Landes durch Johann von Würzburg (1170). [Aus: „Gaben des kathol. Pressvereins für 1895.“] 156 pag. Graz, 1895, Styria. M. 1,50.
- Marmier, Gaston, Nouvelles recherches géographiques sur la Palestine. I. Le territoire de Dan d'après le Livre de Josué. II. Le territoire de Benjamin, d'après de Livre de Josué. *Rev. études juives, Paris, 29, 27—42, 161—182.*
- Østrup, J., Historisk-topografiske Bidrag til Kendskab til den syriske Orken. *Danske Vidensk.-Selsk. Skrifter, 6. Række, histor. og filosof. Afd., IV, 2. 34 pag. — Kjøbenhavn, 1895, Høst. Kr. 1,50.*
- Röhricht, Reinhold, Karten und Pläne zur Palästinakunde aus dem 7.—16. Jahrhundert. *Z. D. Palästina-Ver., Leipzig, 1895, 18, 173—182. 3\*.*
- Sayce, A. H., Patriarchal Palestine. 278 pag. \*. London, S.P.C.K. 4 s.
- Streich, Tr. Fr., u. J. Vatter, Kleine Bibelkunde, nebst kurzgefasster Geographie Palästinas. Mit einer Handkarte der Länder der hl. Schrift in Farbendruck. Beigabe zu jeder biblischen Geschichte. (Aus: Streich u. Vatter, Biblische Geschichte für evang. Schulen.) 16 pag. Esslingen, 1895, A. Lung. M. 0,30.
- Voss, W., Die Pilgerreisen des Herzogs Balthasar von Mecklenburg nach dem heiligen Lande. *Jb. d. Ver. f. mecklenb. Gesch., Schwerin, 1895, 60, 136—147.*
- Wright, William, An Account of Palmyra and Zenobia. With Travels and Adventures in Bashan and the Desert. With 80 Illusts. and 32 Full-page Engravings. XVIII-394 pag. ††. \*. London, Nelsons. 7 s. 6 d. — New York, 1895, Thomas Nelson & Sons. cl., \$ 2,50.
- , Theodore F., Palestine Exploration. *The American Antiquarian and Oriental J., Chicago, 1895, 17, 51—52.*
- Zuok, Otto, Biblische Geographie in chronologischer Folge. Ein Hilfsbuch für den biblischen Geschichtsunterricht. 80 pag. ††. 4 \*. Dresden, 1895, G. Kühnemann. M. 2,50. Geb. M. 3.

## e. Reiseführer.

**Meyers Reisebücher.** Palästina und Syrien. Dritte Auflage. Mit 8 Karten und 13 Plänen und Grundrissen. VIII-253 pag. Leipzig und Wien, 1895. Bibliographisches Institut.

## f. Karten.

- Algermissen, Joh. Ludw.,** Schulwandkarte von Palästina zur Zeit Jesu Christi. 1:250 000. 5. Aufl. 4 Blatt à 68 × 60 cm. Farbendruck. Leipzig, 1895, G. Lang. M. 6. Auf Leinw. in Mappe oder mit Stäben. M. 12.
- Gaebler, Ed., u. E. Oppermann,** Schul-Wandkarte von Palaestina zur Zeit Christi (aus der Vogelschau). 2. Aufl. 1:200 000. 4 Blatt à 80,5 × 61,5 cm. Farbendruck. Neustadt O Schl., 1895. M. 15. Auf Leinw. mit Stäben M. 22,50. Mit Rouleaux-Vorrichtung M. 25.
- Palästina,** Handkarte von — zur Zeit Christi. 1:1 500 000. 27 × 20,5 cm. Farbendruck. Leipzig, 1895, G. Lang. M. 0,10.
- Streitoh, Tr. Fr.,** Handkarte v. Palästina mit den Apostelreisen etc. Zur biblischen Geographie. 4. Aufl. 30 × 38 cm. Farbendruck. Esslingen, 1895, A. Lung. M. 0,30.

## 7. Arabien.

(Einschliesslich der Sinai-Halbinsel.)

- Arnaud, Th. J. F.,** Mission dans l'Yémen. *Journal. Années 1847—48. Rev. d'Égypte* 2, 161—169, 219—230, 368—374, 616—625.
- Baumann, Oskar,** Besuch von Lahadj in Südarabien. *Globus, Braunschweig*, 1895, 67, 1—6. ††.
- Bent, J. Theodore,** Exploration of the Frankincense Country, Southern Arabia. *G. J., London*, 1895, 6, 109—134. ††. 2 \* 1:506 880, 1:63 360.
- , L'Hadramaout. *Voyages de M. et Mme. —. Rev. d'Égypte* 2, 170—177.
- , J. Theodore, Muscat. *Contemporary Rev., London*, 1895, 68, 871—882.
- , J. Theodore, The Exploration of Southern Arabia. — Report of the Committee, consisting of . . . . *Report 86. meeting British Ass. Advancement Sc., London*, 1895, 491—496.
- , J. Theodore, The land of frankincense and myrrh. *Nineteenth Century*, 1895, 38, 595—613.
- Buxton, E. N.,** Stony Sinai. *Nineteenth Century*, 1895, 37, 138—155.
- Courtellemont, Gervais,** Un Français à la Mecque en 1894. *Rev. Franç. de l'Étranger et des Colonies. Paris*, 1895, 20, 15—20.
- , Gervais, Un voyage à la Mecque. *B. S. G. Lyon*, 1895, 13, 101—129. — *B. Union G. du Nord de la France, Douai*, 1895, 16, 90—94.
- , Gervais, Voyage à la Mecque. *B. S. normande G., Rouen*, 1895, 17, 1—9.
- Maldron, Maurice,** Rapport sur une mission dans la région de la Mer Rouge et du Golfe Persique. *Nouv. Arch. des missions scientifiques, Paris*, 1895, 6, 303—305.
- Nolde, Baron Eduard,** Reise nach Innerarabien 1893. *Globus, Braunschweig*, 1895, 67, 165—170, 188—194, 207—211, 222—226, 234—237.
- [—, E.] Zum Klima von Innerarabien. *Met. Z., Wien*, 1895, 12, 397—398.
- [**Otto, Erzherzog,**] Drei Wochen auf der Halbinsel Sinai. 65 pag. ††. 8 †. Wien, 1895, R. Lechner's Sort. Geb. mit Goldschnitt M. 10.
- Sinai, a, félszigeten.** (Ottó főherczeg könyve.) [Auf der Halbinsel Sinai. (Erzherzog Otto's Werk.)] *Vadrnapi Ujsdg*, 42, 806—807. ††.
- Verworn, W.,** Land und Leute am Sinai. *M. G. Ges. f. Thüringen, Jena*, 1895, 14, 102—105.
- Wright, A. G.,** Syria and Arabia. *Quarterly Statement. Palestine Exploration Fund, London*, 1895, 67—82.

## IV. Afrika.

## A. Der Kontinent und grössere Teile.

## a. Länderkunde und Reisen.

- Elliot, G. F. Scott, Africa as a Field for Colonial Enterprise. *Scottish G. Mag., Edinburgh*, 1895, 11, 512—518.
- Foa, Edouard, Mes grandes chasses dans l'Afrique centrale. IV-348 pag. ††. Paris, 1895, Firmin-Didot.
- [Futterer, Karl,] Die Goldproduktion Afrikas. *Globus, Braunschweig*, 1895, 161—163.
- Garnier, Noël, L'Afrique. Anthologie géographique. 570 pag. cartes. Paris, 1894, Delagrave. 18.
- Hahn, F., Geographische Erforschungen in aussereuropäischen Gebieten. Afrika. *G. Jb., Gotha*, 1895, 18, 211—241.
- Keane, A. H., Afrika. Vol. I North Africa. XVI-639. ††. 9 †. Vol. II. South Africa. XVI-671 pag. ††. 11 \*. (Stanford's Compendium of Geography and Travel.) London, Stanford, à 15 s.
- Lanier, L., L'Afrique. Choix de lectures de géographie, accompagnées de résumés, d'analyses, de notes explicatives et bibliographiques. 8<sup>e</sup> édition, revue, corrigée et augmentée. X-919 pag. ††. 42 \*. Paris, 1895, Belin frères. Fr. 6. 12.
- Lenz, Osk., Wanderungen in Afrika. Studien u. Erlebnisse. XIII-278 pag. Wien, 1895, Literar. Gesellschaft. M. 4,20. Geb. M. 5.
- Livingstone, Le Centre de l'Afrique. (Nouvelle Bibliothèque populaire No. 473.) 36 pag. Paris, 1895, Gautier. 10 cent.
- Lugard, F. D., Anniversary Address. A Journey in West-Africa, and some Points of Contrast with East Africa. *Scottish G. Mag., Edinburgh*, 1895, 11, 609—625.
- Lumley, Julius, Voyage au pays de Stanley. 202 pag. [Lectures pour tous. Aventures et Voyages.] Paris, Boulanger. 75 c. 16.
- Mannoir, Charles, Les sciences géographiques en 1894. Les explorations françaises en Afrique. *Rev. Franç. de l'Étranger et des Colonies, Paris*, 1895, 20, 5—14, 65—74.
- Merensky, Missionsrundscha. Afrika II. *Allgem. Missions-Z., Gütersloh*, 1895, 22, 268—288.
- Monceaux, Paul, Voyages en Afrique. *Rev. bleue* (4) 3, 55—59.
- Mouritsen, S. N., Geografisk Læsning for Skole og Hjem. I. Afrika og Australien. 208 pag. Kjøbenhavn, 1895, Reitzel. Kr. 2,50.
- Paulitschke, S. M. Schiff „Donau“ an der Ober-Guinea-Küste. Berichte des Commandos an das k. u. k. Reichs-Kriegsministerium (Marinesektion) mit einleitenden und Schlussbemerkungen von —. Kamerun. — Sierre Leone. — Lagos. *Ö. Monatschrift f. d. Orient, Wien*, 1895, 21, 61—74.
- Perrin, L., La mission chrétienne africaine. 128 pag. Neuchâtel, G. A. Berthoud. Fr. 1,50.
- Reichard, Paul, Afrikanische Eindrücke. *D. Rundschau, Berlin*, 1894, 81, 107—116.
- Traversée, Seizième — de l'Afrique centrale. *Le Mouvement G., Bruxelles*, 1895, 12, 249.
- Tromnau, A., Die afrikanischen Mittelmeerländer im Lichte europäischer Culturarbeit. *Praktischer Schulmann*, 1894, 409—421.
- Vincent, Frank, Actual Africa: or the Coming Continent. A tour of exploration. XXIV-542 pag. ††. Maps. New York, 1895, D. Appleton et Co. cl., \$ 5.
- Winter, S., Afrikanische Goldproduktion. *Aus allen Welttheilen, Leipzig*, 1895, 26, 399—402.
- Wissmann, von, Afrika. Schilderungen u. Rathschläge zur Vorbereitung für den Aufenthalt u. den Dienst in den deutschen Schutzgebieten. [Aus: „Militär-Wochenblatt.“] III-108 pag. Berlin, 1895, E. S. Mittler & Sohn. M. 1,20. Geb. M. 2.

- Zahn, F. M., Missionsrundschaу. West-Afrika. *Allgem. Missions-Z., Gütersloh*, 1895, 22, 37—46, 80—93.  
 Zingg, Charles J., Umschau in Afrika. *M. Ostschweizer. G.-Comm. Ges. St. Gallen*, 1895, 2. Heft, 30—34.

## b. Geodäsie.

- Chapman, E. F., The Triangulation of Africa. *G. J., London*, 1895, 6, 467—470.

## c. Physische Geographie.

- Ravenstein, E. G., The Climatology of Africa. — Fourth Report of a Committee, consisting of . . . . *Report 86. meeting British Ass. Advancement Sc., London*, 1895, 480—491. \*.  
 Reichard, Paul, Zur Frage der Austrocknung Afrikas. Nach eigenen Beobachtungen. *G. Z., Leipzig*, 1895, 1, 425—435.  
 Scherwin, H. H. v., S. v. Afrikas kust. Ett bidrag till Afrikas fysiska geografi. 28 pag. Lund, 1895, Gleerupska univ:s-bokh. 75 öre.  
 [Scott-Moncrieff, Colin,] The Nile. *Nature, London and New York*, 1895, 51, 444—448.  
 Toulas, Franz, Neuere Erfahrungen über den geognostischen Aufbau der Erdoberfläche. (V. 1892—94.) Afrika. *G. Jb., Gotha*, 1895, 18, 155—160.

## d. Biologische Geographie.

- Bourdarie, Paul, Sur la domestication de l'éléphant d'Afrique et son élevage au Congo. *C.-R. Ass. Franç. Avancement Sc., Paris*, 1895, 24, I, 393.  
 Engler, A., Beiträge zur Flora von Afrika. VIII. VIIIa. IX. *Botan. Jb. f. Systematik, Pflanzengesch. u. Pflanzengeogr., Leipzig*, 1895, 19, 76—278. 3 †. *Beibl.*, 27—53; 20, 1—321. 5 †.  
 Forest aîné, J., L'autruche à travers l'Afrique. *B. S. G. Comm. Paris*, 1895, 17, 605—614. — 53 pag. Paris, 1895, Andrée et Ce. 16.  
 [Matschie, Paul,] Die afrikanischen Wildpferde. *Naturw. Wochenschr., Berlin*, 1895, 10, 90—94.  
 Palacky, J., Die Rolle Afrikas in der Entwicklung der Pflanzenwelt überhaupt und speciell in derjenigen Europas. *V. Ges. D. Naturf. u. Ärzte 86. Vers. zu Wien, Leipzig*, 1895, Zweiter Theil, 1. Hälfte, 161—163.

## e. Anthropogeographie.

- Barthel, Karl, Die Völkerguppe der Bantu-Neger. *Aus allen Welttheilen, Leipzig*, 1895, 26, 279—286.  
 Berdrow, W., Der Schmied und sein Handwerk in Afrika. *Aus allen Welttheilen, Leipzig*, 1895, 26, 39—44.  
 Damme, Jos. Van, Comment les nègres transportent. *Le Congo Illustrée, Bruxelles*, 1895, 4, 126—127. ††.  
 Dubois, Félix, La vie au continent noir. Préface de Monteil. XV-330 pag. ††. Paris, Hetzel et Ce. Fr. 3. 18.  
 Felkin, R. W., On the Geographical Distribution of Tropical Diseases in Africa. With an Appendix on a New Method of illustrating the Geographical Distribution of Disease. 79 pag. †. \*. Edinburgh, 1895, William F. Clay.  
 Förster, Brix, Die kulturelle Entwicklung und die Ansiedelung von Weissen in Afrika. *Globus, Braunschweig*, 1895, 68, 176—177.  
 Gebelin, Les Climats du continent africain et leurs rapports avec les produits et la colonisation. *B. S. G. Comm. Bordeaux*, 1895, (2) 18, 237—239.  
 Heawood, E., African Ethnology. *G. J., London*, 1895, 6, 465—469.  
 Lenz, Oscar, Sui cosiddetti „popoli nani“ dell' Africa. *Cosmos, Torino*, 1895, (2) 12, 82—89.  
 Merensky, A., Mohammedanismus und Christentum im Kampfe um die Negerländer Afrikas. *Allgem. Missions-Z., Gütersloh*, 1894, 21, 145—162.  
 Ruhle, F., Innerafrikanische Industrie. Völkerkundliche Skizze. *Natur u. Offenbarung, Münster*, 1894, 40, 420—432, 482—491. ††.

- Verrier**, Tatouages des populations africaines. *Rev. Franç. de l'Étranger et des Colonies*, Paris, 1895, 20, 402—409. ††.
- Vierkandt**, A., Die Volksdichte im westlichen Central-Afrika. *Wissensch. Veröffentlich. Ver. E. Leipzig*, 1895, 2, 63—172. †.
- Virohow**, R., Neue anthropologische Beobachtungen aus Ost-, Süd- und Südwest-Afrika. *V. Berliner Ges. f. Anthropol. Ethnol. u. Urgesch.*, Berlin, 1895, (59) —(78). ††.

*f. Historische Geographie.*

- Barré**, Paul, Les vingt-cinq traversées de l'Afrique. *Rev. de G.*, Paris, 1895, 38, 380—384.
- Bohr**, F., Länder- und Völkerkunde. I. Afrika. *Jb. d. Naturw.*, Freiburg i. B., 1895, 10, 321—340.
- Brown**, R., The Story of Africa and its Explorers. Vol. IV. 316 pag. London, Cassell. 7 s. 6 d.
- Delavaud**, La conquête de l'Afrique (1788—1895). *B. S. normande G.*, Rouen, 1895, 17, 10—30.
- Desplantes**, Fr., Les Explorateurs français du continent noir. 303 pag. ††. Limoges, Ardant et Ce. 4.
- Great Explorers of Africa**. 2 vols. 1140 pag. ††. \*. London, Low. 25 s.
- Moebius**, E., Über die Entwicklung der Naturschilderung in den englischen Reisewerken über Afrika. VIII. Ber. über die Städtische höhere Mädchenschule zu Kiel, 1895.
- Noel**, R., Livingstone in Africa. New ed. 158 pag. London, Ward and Downey. 10 s. 6 d. 4.
- Pahde**, Ad., Der erste deutsche Afrika-Forscher, Fr. K. Hornemann (1772—1801). *J.-Ber. Naturw. Ver. Crefeld* 1894—95, *Crefeld*, 1895, 36—37.
- Paulitschke**, Ph., Fortschritte der geographischen Forschungen und Reisen im Jahre 1894. 3. Afrika. *D. Rundschau f. G. u. Statistik*, Wien, 1895, 17, 538—544.
- Peters**, Carl, Aequatorial- u. Süd-Afrika nach einer Darstellung von 1719. Der Kongo u. der „Grosse Wald“ 160 Jahre vor ihrer Entdeckung durch Stanley. Ophir u. die portugiesischen Goldminen am Sambesi. 16 pag. \*. Berlin, 1895, D. Reimer. M. 1.
- Wauters**, A.-J., Encore la question de la priorité de la découverte de l'Afrique centrale. *Le Mouvement G.*, Bruxelles, 1895, 12, 289—292. \*.

*g. Politische Geographie.*

- [**Baumann**, Oskar,] Österreichisch-ungarische Interessen in Ostafrika. *Z. f. Schul-G.*, Wien, 1895, 18, 300—305.
- Keltie**, J. S., The Partition of Africa. 2nd ed. 562 pag. 24 \*. London, Stanford. 16 s.
- Schirmer**, La traité des esclaves et les puissances européennes en Afrique. *B. S. G. Lyon*, 1895, 13, 477—495.
- , H., Les Traités de partage de 1894 en Afrique centrale. *A. de G.*, Paris, 1895, 4, 480—498. 2 \*.

*h. Karten.*

- Afrika**. Radial-Massstab 1 : 23 000 000. (Aus: E. Debes' Neuem Handatlas.) *D. Kolonialblatt*, Berlin, 1895, 6, No. 4.
- Atlas Niox**. Carte de l'Afrique centrale et australe, à l'échelle de 1/8 000 000, Paris, 1895, Delagrave, édit.
- Habenicht**, H., Afrika. Oro-hydrographische Schul-Wandkarte, nach E. v. Sydow's Plan bearbeitet von —. (E. v. Sydow u. H. Habenicht, Methodischer Wandatlas. Nr. 5.) 1 : 6 000 000. 2. Aufl. 9 Blatt à 49 × 56 cm. Farbendruck. Gotha, 1895, J. Perthes. M. 10. Auf Leinw. in Mappe M. 15. Mit Stäben u. Ringen M. 18. Lackiert M. 21.

- Hansen, J.**, Carte d'Afrique (1895), à l'échelle de 1/10 000 000. Dessinée par —. Gravée par Erhard frères. Paris, 1895, impr. Erhard frères; H. Barrère, édit.
- Johnston's, W. and A. K.**, Large School Wall Maps of Africa and the Hemispheres. 50 × 42 inches. Full Coloured, with Handbook. On cloth and rollers, varnished. London, W. and A. K. Johnston. each 12 s. Handbook Separate 1 s.
- Kiepert's, Heinr.**, Politische Wandkarte von Afrika. 1 : 8 000 000. 5. Aufl. Neubearbeitung v. Rich. Kiepert. 6 Blatt à 42 × 59 cm. Farbendruck u. kolorirt. Berlin, 1895, D. Reimer. M. 8. Auf Leinw. in Mappe M. 14. Mit Stäben M. 16. Lackiert M. 19.
- Schrader, F.**, Atlas universel de géographie, construit d'après les sources originales et les documents les plus récents, cartes, voyages, mémoires, travaux géodésiques, etc., avec un texte analytique. Ouvrage commencé par Vivien de Saint-Martin et continué par —. 84 cartes gravées sur cuivre sous la direction de MM. E. Colin et Delaune. N° 58: Afrique, en trois feuilles. Feuille N-O. Paris, 1895, impr. Lahure. Fr. 2.
- , F., F. Prudent et E. Anthoine, Atlas de Géographie moderne. Cartes. No. 48, 49 et 50. Afrique (première, deuxième et troisième feuille). Paris, 1895, Hachette et Ce.
- Stanford's Map of the British Possessions in West Africa, 1895.** 1 : 5 900 000. London, 1895, E. Stanford. 3 s.
- Vidal de Lablache, P.**, Africa. Mapa politico. Escala 1 : 10 000 000. Paris, A. Colin et Ce. édit.
- , P., y R. Torrès Campos, Africa. Mapa fisico. Escala 1 : 10 000 000. Paris, A. Colin et Ce. édit.
- Wolf, J.**, Wandkarte von Afrika. 1 : 7 500 000. 4 Blatt à 72,5 × 60 cm. Farbendruck. Esslingen, 1895, A. Lung. Mit Leinwand-Rändern u. Stäben M. 3,60. Auf Leinw. mit Stäben M. 8,80.

## B. Östliches Nord-Afrika.

### 1. Allgemeines.

- Bahri, Gabriel**, Le chlore dans l'eau du Nil. *B. I. Égyptien, Le Caire*, 1895, (3) 6, 7—8.
- Brion, E.**, Les colonies italiennes. *Rev. maritime et col., Paris*, 1895, 127, 225—256. \*
- Fernández Valbuena, Ramiro**, Egipto y Asiria resucitados. Primera parte. 665 pag. ††. Toledo, 1895. Madrid, Suárez. Pes. 8 y 9.
- Fourtau, R.**, Le Nil et son action géologique. *B. I. Égyptien, Le Caire*, 1895, (3) 6, 39—56. †.
- Massaja, Gugl.**, In Abissinia e fra i Galla; dalle memorie del cardinale —. Pubblicazione dell'associazione nazionale per soccorrere i missionari cattolici italiani a beneficio delle missioni dell'Eritrea. XV-387 pag. ††. Firenze, 1895, tip. di Enrico Ariani. L. 3. 16.
- Pensa, Henri**, De l'intérêt international que présente la déclaration de neutralité du bassin du Nil. *C.-R. Ass. Franç. Avancement Sc., Paris*, 1895, 24, I, 384.
- , Henri, L'Égypte et le Soudan égyptien. 409 pag. \*. Paris, 1895, Hachette et Ce. Fr. 3,50. 16.
- Scott-Moncrieff, Colin**, Le Nil. *Rev. sc., Paris*, 1895, (4) 3, 609—615.

- Dalla Vedova, G.**, Etiopia (Eritrea ed Abissinia) e Somalia. Carta dei possedimenti italiani in Africa. 1 Bl. 1 : 3 000 000. Turin, 1895, Paravia. L. 1,25.
- , G., Etiopia (Eritrea ed Abissinia) e Somalia. Carta dei possedimenti italiani in Africa. 2 Bl. 1 : 2 000 000. Turin, 1895, Paravia. L. 5.

## 2. Küste des Rothen Meeres; Erythrea.

- Airaghi, C.**, Le Dembélas. *B. S. Khédiviale G., Le Caire*, 4<sup>e</sup> Sér., 487 - 500. †.  
\* 1 : 600 000.
- Baratieri, O.**, Operazioni per la difesa della colonia Eritrea dal 15. Dicembre 1894 al 20. Gennaio 1895. *Riv. Militare Italiana, Roma*, 1895, 87 pag. 4\*.
- Brunohausen, Karl v.**, Der Handel Erythraeas. *D. Rundschau f. G. u. Statistik, Wien*, 1895, 17, 337-344.
- , v., Die Italiener in Afrika. *Militär-Wochenblatt, Beiheft*, 1895, 317-376.  
\* 1 : 600 000.
- Casati, G.**, Per la Colonia Eritrea. *Riforma Sociale, Torino*, 1895, 4, fasc. IV.  
11 pag.
- Colonizzazione, La** — italiana nell'Africa Orientale: studio. (24) pag. Ivrea, 1895, lith. F. Gamacchio.
- Corazzini, F.**, Cenni su l'Africa italiana. 116 pag. 3 †. Firenze, 1895, stab. lith. tip. di Giuseppe Passeri.
- Djibouti.** (Extrait du „B. du comité de l'Afrique centrale“.) *B. S. G. Lyon*, 1895, 13, 378-382.
- Eritrea, La Colonia** — et la costa dei Benadir. *L'Africa Italiana, Massaua*, 1894, No. 256.
- Franchetti, Leopoldo**, L'avvenire della nostra colonia. *Nuova Antologia, Roma*, 1895, (3) 58, 609-624.
- Fritzsche, W. H.**, Die Bevölkerungsverhältnisse der italienischen Kolonie Erythraea. *Globus, Braunschweig*, 1895, 68, 85-87. \*.
- Gaslini, A.**, Il clima dell'Eritrea. *L'Africa Italiana, Massaua*, 1895, No. 296-300.
- , A., La colonizzazione dell'Eritrea. *L'Africa Italiana, Massaua*, 1895, No. 296-300.
- Hann, J.**, Zum Klima der italienischen Erythraä. *Met. Z., Wien*, 1895, 12, 467-470.
- Magistris, L. F. De**, Sul Clima della Colonia Eritrea. *B. S. G. Italiana, Roma*, 1895, (3) 8, 240-248.
- Martini, Ferd.**, Nell'Africa italiana: impressioni e ricordi. Quarta edizione riveduta dall'autore, con note ed aggiunte. 357 pag. 2 †. Milano, 1895, fratelli Treves.
- Nigra, Nell'** Eritrea. *G. per Tutti, Milano*, 1895, No. 18-19.
- Petella, G.**, Massaua ed Assab. Saggio di topo-idrografia e climatologia comparate. 11. Congresso medico internazionale. XIX. Sezione Idrologia e Climatologia, Roma, 1894. 95 pag. †.
- Robin, E.**, Obock, La Réunion, Madagascar. (Souvenirs d'une mission dans l'Océan Indien. *B. S. G. Rochefort*, 1895, 17, 151-171, 211-232.
- Rossi, Ad.**, Le nostre conquiste in Africa: impressioni e note di un secondo viaggio durante l'occupazione dell'Agamé. 97 pag. Milano, 1895, Max Kantorowicz. L. 1. 16.
- Schoeller, Max**, Mittheilungen über meine Reise in der Colonie Eritrea. (Nord-Abyssinien). 196 pag. ††. \*. Berlin, 1895, Selbstverlag. Geb. in Leinw. M. 6.
- , Max, Un mio viaggio nell'Eritrea. Traduzione del Mottura. VII-280 pag. ††. Genova, 1895, A. Donath. L. 3. 16.
- Tadjoura, Le Khamsin dans le golfe de** —. *Rec. sc., Paris*, 1895, (4) 3, 508-509.
- Tadjura, Ueber den Khamsin im Golf von** —. Von W. K. *Met. Z., Wien*, 1895, 12, 239-240.
- Troyansky, A.**, La colonie italienne de l'Érythrée. *B. S. G. Lyon*, 1895, 13, 203-228.
- Vigoni, P.**, La Colonia Eritrea dal punto di vista economico-commerciale. *L'Esplorazione Comm. e l'Esploratore, Milano*, 1895, 10, 294-297.

**Eritrea**, Cartina originale dell' — tra Massaua, Cheren, Adua e l'Agamè. *B. S. G. Italiana, Roma*, 1895, (3) 8, No. 6.

**Mar Rosso**. Canale di Massaua da Sceik - al Abù a Shumma e golfo di Zuh. 1: 125 000. Genua, 1894, Uff. Idrogr. L. 3.

### 3. Ägypten.

(Vergl. auch: Syrien.)

#### a. Allgemeines.

**Bentley**, A. J. M., and C. G. Griffinhoofe, Wintering in Egypt. Part 1, Under the Shadow of the Pyramids. Part 2, Hints to Invalids. 190 pag. London, 1895, Simpkin. 2 s. 6 d.

**Bernstein-Steglitz**, Auf der Wanderschaft in Egypten. III-240 pag. Berlin, 1895, J. Becker. M. 3.

**Blundell**, H. W., Notes sur une excursion à Kargueh, Dakhel, Farafrah et Behariyeh. *B. S. Khédiviale G., Le Caire*, 4<sup>e</sup> Sér., 267—287. 2 †.

**Bowles**, Ch., and S. M., A Nile voyage of recovery. 68 pag. ††. Tokio, 1895. Leipzig, Harrassowitz. M. 5. 4.

**Endl**, Frdr., Bilder u. Skizzen aus Egypten u. Palästina, von der österreichischen Pilgerfahrt nach dem hl. Lande im Frühjahr 1894 heimgebracht. 261 pag. ††. Wien, 1894, Horn, J. Pichler. M. 2.

**Forrer**, R., Mein Besuch in El-Achmim. Reisebriefe aus Aegypten. 104 pag. ††. 13 †. Strassburg, 1895, F. Schlesier. Geb. in Leinw. M. 3,60.

**Grube**, Cairo und Jerusalem. *J.-Ber. Ver. E. Metz*, 1895, 17, 81—107.

**Harry-Alis**, Promenade en Egypte. VII-353 pag. avec 285 gravures. [Collection de voyages illustrés.] Paris, 1895, Hachette et Ce. Fr. 4. 16.

**Heatley**, James Turnbull Playfair, The Part of the Upper Nile in relation to the Highways of Foreign Trade. *Rep. 65. meeting British Ass. Advancement Sc., London*, 1895, 760—761.

**Krajenbelt**, J., Het heilige land. Reis door Egypte, Palestina en Syrië. Met [14] platen. 3<sup>e</sup> verm. druk. Afl. 1. pag. 1—48. Rotterdam, 1895, Wenk & Birkhoff. Per afl. F. 0,30; compl. geb. F. 2,50.

**Landrieux**, Mce., Au pays du Christ. Etudes bibliques en Egypte et en Palestine. IX-645 pag. ††. Paris, 1894, impr. Petithenry.

**Latinovits**, Géza, Egyptomi utazásamból. [Aus meiner Reise nach Egypten.] *Vasdrnapi Újság*, 42, 487—490, 509—510.

**Martini-Donos**, J. de, Au pays du Sauveur. Impressions de voyage d'un pèlerin en Egypte et en Palestine. Nouvelle édition. 364 pag. ††. Lille et Paris, Taffin-Lefort.

**Moustafa Kamel**, Conférence sur l'Egypte. 20 pag. Toulouse, 1895, impr. Marquès et Ce.

**Olivari**, Leonida, Ventun giorno sul Nilo: note di viaggio. 75 pag. Genova, 1895, stab. tip. fratelli Pagano. L. 1.

**Pasig**, Paul, Sommertage am Nil. *Die Natur, Halle a. S.*, 1895, 44, 397—398.

**Piehl**, Karl, Från Nilens stränder. Dagboksanteckningar och populära uppsatser. 222 pag. Stockholm, 1895, Wilh. Billes bokförlagsaktieb. Kr. 2,50.

**Schweinfurth**, Geo., Die Wiedergeburt Aegyptens im Lichte eines aufgeklärten Islam. [Aus: „*Berliner Rundschau*“.] 16 pag. Berlin, 1895, Thormann & Goetsch in Komm. M. 0,25.

**Sinai** siehe: Arabien.

**Tappl**, C., Dal Cairo ad Assuan. *La Nigrizia, Verona*, 1895, No. 1.

**Wittstock**, Albert, Im Lande der Pyramiden. *Aus allen Welttheilen, Leipzig*, 1895, 28, 651—662.

**Wróblewski**, W., Nil. *Wszelchówiat, Warschau*, 14, 369—372, 389—392.



b. *Physische Geographie.*

- Abbate-Pacha**, La lumière et la chaleur considérés comme agents bienfaisants du climat d'Égypte. *B. S. Khédiviale G., Le Caire*, 4<sup>e</sup> Sér., 302—312.
- Angot** über den Regenfall auf dem Isthmus von Suez. *Met. Z., Wien*, 1895, 12, 196.
- Olimats**, Les — du Caire et d'Alexandrie. *Le Cosmos*, 1895, juin, 385 ff.
- Engel Bey**, Le climat du Caire et d'Alexandrie. Bureau de Statistique. Statistique sanitaire des villes de l'Égypte. Résumé de la période quinquennale de 1886 à 1890. 39 pag. 16 †. Le Caire, 1895.
- Figari**, Antonio, & Henry **Husson**, L'exploration scientifique de l'Égypte sous le règne de Mohammed Ali. Travaux inédits [publiés par A. Defflers]. 1. Mémoire. Sur la géographie physique de l'Égypte. — 2. Mémoire. Sur les phénomènes physiques qui constituent le climat de la vallée d'Égypte. — 3. Mémoire. Géognosie de la vallée d'Égypte et de ses dépendances. *Rev. d'Égypte* 2, 321—346, 385—423, 449—487. ††.
- Fourtau**, R., Observations géologiques sur les environs du Vieux-Caire. *B. I. Égyptien, Le Caire*, 1895, (3) 6, 97—101.
- Guppy**, B., River Temperature. Part II. The Temperature of the Nile compared with that of other great Rivers. *P. R. Physical S. Edinburgh*, 1895, 13, 33—61.
- Lyons**, H. G., Motes sur la géographie physique des oasis de Khargueh et de Dakhel. *B. S. Khédiviale G., Le Caire*, 4<sup>e</sup> Sér., 241—265. \*.
- Scott-Monorieff**, Colin, Le Nil. *Rev. d'Égypte* 2, 257—277. — *Nature, London and New York*, 1895, 51, 444—448.

c. *Biologische Geographie.*

- Figari & Husson**, 2. Série. Botanique, agriculture, horticulture et naturalisation. 4. Mémoire. Considérations sur la géographie botanique de la vallée d'Égypte et de ses dépendances. *Rev. d'Égypte* 2, 385—423, 449—487, 517—544. ††.
- Pasig**, Paul, Aegyptische Lentzage. *Die Natur, Halle a. S.*, 1895, 44, 210—212.

d. *Anthropogeographie.*

- Firoks**, A. Frhr. v., Aegypten 1894. Staatsrechtliche Verhältnisse, wirtschaftlicher Zustand, Verwaltung. Nach amtlichen u. anderen Quellen sowie eigenen Wahrnehmungen dargestellt. Theil I. Mit 1 Karte der Nilländer u. Westarabiens in 1 : 5 000 000, sowie 1 Nebenkarte des Nildeltas in 1 : 500 000. VII-300 pag. Berlin, 1895, D. Reimer. M. 3. Geb. in Leinw. M. 3,75.
- Flinders Petrie**, William, Die Bevölkerungsverhältnisse des alten Aegypten und die Rassenfrage. *D. Rev., Stuttgart, Leipzig, Berlin, Wien*, 1895, 20, III, 227—233.
- Pearsall**, H. D., The Nile Reservoirs. *Scottish G. Mag., Edinburgh*, 1895, 11, 393—402.
- Pensa**, Henri, L'Égypte au point de vue économique et les intérêts français. *Rev. scientifique, Paris*, 1895, (4) 4, 456—460.
- Resener**, Hans, Das geplante Wasserreservoir in Oberägypten. *Vom Fels zum Meer, Stuttgart*, 1895, II, 120—123. ††.
- Sues-Kanal**, Der —. *Aus allen Weltheilen, Leipzig*, 1895, 26, 361—366.

e. *Historische Geographie.*

- Abbate-Pacha**, De la somme d'erreurs contenues dans un récent écrit sur l'Égypte et les pyramides [publié par la „Nouvelle Revue.“] *B. S. Khédiviale G., Le Caire*, 4<sup>e</sup> Sér., 289—299.
- , Le rocher de Montazah. Souvenirs légendaires et historiques de l'Égypte ancienne. *B. S. Khédiviale G., Le Caire*, 4<sup>e</sup> Sér., 353—379.

- Brinton, D. G.**, The „New Race“ in Egyptian History. *Science, New York*, 1895, New Ser. 2, 227—228.
- Daressy, G.**, Une inondation de l'Égypte sous la XXII<sup>e</sup> dynastie. *B. I. Égyptien. Le Caire*, 1895, (3) 6, 275—281.
- Dümichen, Johs.**, Zur Geographie des alten Ägypten. Lose Blätter aus dem Nachlass. (Mit einem Vorwort v. Wilh. Spiegelberg.) VII-80 pag. 6†. 3\*. Leipzig, 1895, J. C. Hinrichs' Verlag. Kart. M. 22,50. 4.
- Flinders Petrie, W. M.**, A history of Egypt. Vol. I. From the earliest times to the XVI dynasty. ††. New York, 1894 [1895], imported by Charles Scribner's Sons. cl., \$ 2,25. 12.
- Geyersburg, C. H. de**, Egypt and Palestine in Primitive Times. Vol. I. 58 pag. Bristol, J. W. Arrowsmith. 2 s.
- Magrizi**, Description topographique et historique de l'Égypte, traduit par U. Bouriant. *Mém. miss. franç. du Caire*, 1895, 17, 1<sup>er</sup> fasc. XIV-370 pag.
- Maspero, Gaston**, Manual of Egyptian archæology and guide to the study of antiquities in Egypt for the use of students and travellers. tr. by Amelia B. Edwards, rev. and enl. by the author. 23—360 pag. ††. New York, 1895, imported by George P. Putnam's Sons. cl., \$ 2,25. 12.
- Mayou**, Les secrets des pyramides de Memphis. 55 pag. Paris, 1894, Chamuel.
- Sohuré, Édouard**, Sanctuaires d'Orient. — II. L'Égypte Ancienne. 1. Les Pyramides, Memphis, Abydos. *Rev. des Deux Mondes, Paris*, 1895, 127, 631—661.
- Schweinfurth, Georg**, Ein altes Heiligthum an den Ufern des Moeris. *Westermanns Illustr. D. Monatshefte, Braunschweig*, 1895, 78, 361—372. ††.

## f. Reiseführer.

- Baedeker, Karl**, Egypt. Handbook for travellers. Part I: Lower Egypt and the peninsula of Sinai. 3. ed. revised and augmented. CCXVI-293 pag. ††. 33 plans. 14\*. Leipzig, 1895, K. Baedeker. Geb. M. 12. 12.
- Bentley, Arthur I. M.**, and C. G. Griffenhoofe, Wintering in Egypt: Hints for Invalids and Travellers. 2<sup>nd</sup> ed. 222 pag. ††. Maps. London, Simpkin, net, 2 s. 6 d.
- Meyer's Reisebücher**. Ägypten. Unter- und Ober-Ägypten bis zum zweiten Katarakt. Dritte Aufl. Mit 10 Karten, 19 Plänen und Grundrissen, 43 Textbildern. VIII-312 pag. Leipzig und Wien, 1895, Bibliographisches Institut.

## 4. Der obere Nil und Ost-Sudan.

- Artin Paoha, Yakoub**, Notes sur le Nil bleu (Bahr Azrak) son nom originaire et véritable. *B. I. Égyptien, Le Caire*, 1895, (3) 6, 263—267.
- Bertrand, Alfred**, The Suakin-Berber Route to the Sudan. (Résumé.) *Le Globe. J. G., Genève*, 1895, 34, Procès-verbaux, 65—67.
- Hassan, Vita**, Die ägyptische Aequatorialprovinz u. der Ssudän. Volks-(Titel-) Ausg. von „Die Wahrheit über Emin Pascha“. Unter der Mitarbeit von Elie M. Baruck. Uebersetzt u. mit Anmerkungen versehen von B. Moritz. Mit einer Karte zur Uebersicht der Aequatorialprovinz u. dem Machtbereich des Mahdismus von Rich. Kiepert. XV-246 u. XIII pag. Mit Bildnis. Berlin (1893) 1895, D. Reimer. M. 3.
- Heatley, James Turnbull Playfair**, The Port of the Upper Nile in relation to the Highways of Foreign Trade. *Scottish G. Mag., Edinburgh*, 1895, 11, 571—581.
- Moya**, Cenni sul Sudan Orientale. *L'Africa Italiana, Massaua*, 1894.
- Müller, Curt**, Volksversammlungen im östlichen Sudan. *Globus, Braunschweig*, 1895, 67, 317—319.
- Ohrwalder, P.**, Dieci anni di prigionia sotto i Mahdisti. *S. Esplorazione Comm. in Africa, Milano*, 1895.
- Percher, H.**, Égypte et Soudan égyptien. *B. S. G. Comm. Paris*, 1895, 17, 117—126.

- Salaïgnac, A.**, Les Anglais sur le Haut Nil. *Rev. Franç. de l'Étranger et des Colonies, Paris*, 1895, 20, 505--509.
- Slatin Paoha**, Conférence faite à la société khédiviale de Géographie par —. *B. S. Khédiviale G., Le Caire*, 4<sup>e</sup> Sér., 331—351. †.
- Slatin Pasoha**, Die Befreiung Rudolf —s. Von R. F. *Aus allen Weltteilen, Leipzig*, 1895, 26, 391—400. Portrait.
- Slatin Pasoià**, I popoli del Sudan Egiziano. *L'Africa Italiana, Massaua*, 1895, No. 287—291. — *L'Esplorazione Comm. e l'Esploratore, Milano*, 1895, 10, 201—203.
- Tyrrell, F. H.**, The Eastern Sudan. Its Past, Present and Future. *Calcutta Rev.*, 1895, 101, 24—43.
- Virchow, Rud.**, Die Dinka. *V. Berliner Ges. f. Anthropol., Ethnol. u. Urgesch., Berlin*, 1895, (148)—(168). ††.
- Zaluski, Comte Charles**, Communication sur „Le Mahdisme et le Soudan égyptien“, Ouvrage du Major Wingate. *B. S. Khédiviale G., Le Caire*, 4<sup>e</sup> Sér., 501—519.

## 5. Nubien und Abyssinien.

- Abissinia**, L'— nei passati tempi. Di A. G. *Emporium, Bergamo*, 1895, No. 1—2. ††. \*.
- Bonnet**, Note sur la relation manuscrite d'un voyage en Éthiopie, offerte par Ch. Poncet au Pape Clement XI. *B. G. hist. et descript., Paris*, 1895, 296—301.
- Brunialti, A.**, Note sul Tigré. *Natura ed Arte, Milano*, 1895, No. 7—10.
- Chesnais, René des**, Une soirée nubienne. Fragment d'un voyage en Basse Nubie. *B. S. G. Lille*, 1895, 24, 327—333.
- Demanche, Georges**, Les Italiens et l'Abyssinie. (Extrait de la „*Rev. franç. de l'étranger et des colonies.*“) *B. S. G. Lyon*, 1895, 13, 434—444.
- Floyer, R.**, L'âge du grès nubien et note sur l'érosion par le vent et l'eau. *B. I. Egyptien, Le Caire*, 1895, (3) 6, 229—236. 12 †.
- Ilg**, Studienreise in das Goldland Walaga. *M. Ostschweizer. G.-Comm. Ges. St. Gallen*, 1895, 3. Heft, 37—39.
- Macallè**. *L'Esplorazione Comm. e l'Esploratore, Milano*, 1895, 10, 389—390. \* 1 : 1 000 000.
- Massaja, Gugl.**, I miei trentacinque anni di missione nell'alta Etiopia: memorie storiche illustrate da incisioni e carte geografiche. Volume XII. 286 pag. ††. \*. Roma-Milano, 1895. L. 12. 4.
- Paulitschke, Philipp**, Die heutige Lage der Italiener in Abessinien. *Ö. Monatschrift f. d. Orient, Wien*, 1895, 21, 129—132.
- Schäfer, Heinr.**, Nubische Ortsnamen bei den Klassikern. [Astapus u. Astaboras, Ἀστάπων. Topazos.] *Z. f. ägypt. Sprache u. Alterthumskunde*, 1895, 33, 96—100.
- Schodde, George H.**, The Abyssinians. Origin and history of a remarkable and interesting people. *Evening Post, New York*, 1895, 18. Dec.

**Chaurand, Enrico de**, Carta dimostrative dell' Etiopia . . . compilata dal —. 6 fol. 43 × 67 cm. 1 : 1 000 000. Roma, 1894, Comando del corpo di stato maggiore.

## 6. Galla- und Somali-Länder; Sokotra.

- Behr, F.**, Länder- und Völkerkunde. I. Afrika. 2. Das Somalland. *Jb. d. Naturw., Freiburg i. B.*, 1895, 10, 321—323.
- Bòttego, Vit.**, Viaggi di scoperta nel cuore dell' Africa: il Giuba esplorato, sotto gli auspici della società geografica italiana. XVIII-537 pag. ††. 5 †. Roma, 1895, Ermanno Loescher e C. L. 9,50.
- Dalla Vedova, G.**, Esplorazione del Giuba e dei suoi affluenti compiuta dal cap. V. Bottego durante gli anni 1892—93 sotto gli auspicii della Società Geografica Italiana. — Risultati zoologici. Introduzione. *A. Mus. Civico di Storia Nat. Genova*, 1895, (2) 15, XI—XVIII. \* 1 : 4 000 000.

- Ferrandi, Ugo**, Da Kismaya a Brava per le Foci del Giuba e la Marina. *L'Esplorazione Comm. e l'Esploratore, Milano*, 1895, 10, 339—341, 393—394.
- Froidevaux, Henri**, Sur une dénomination nouvelle des fleuves Ouabi et Oueb (Somal). *C. R. S. G., Paris*, 1895, 173—174.
- Hoyos jun., Ernst Graf**, Zu den Aulihan. Reise- u. Jagderlebnisse im Somaliland. IV-192 pag. Mit 10 Lichtdruckbildern. \*. Wien, 1895, Gerold & Co. M. 10. Geb. in Leinw. M. 12.
- Lowther, H. C.**, Lyon hunting beyond the Haud. *Nineteenth Century*, 1895, 38, 474—493.
- Luoca, Luigi**, La Spedizione Ruspoli. Diario tratto dalle Note del —. *L'Esplorazione Comm. e l'Esploratore, Milano*, 1895, 10, 37—43, 65—72, 101—104, 131—137, 164—166, 228—230, 262—268. ††. \* 1: 750 000.
- Manzoli, Achille**, Viaggio del capitano d'artiglieria Bottego cav. Vittorio nell'Africa orientale alle sorgenti del Giuba: riassunto. 16 pag. Cremona, 1895, tip. Sociale.
- Marinelli, G.**, Gli Amhara Burgi. *Riv. G. Ital., Roma*, 1895, 2, 261—277. \*.
- Méhier de Mathuisieulx**, L'exploration Ruspoli dans l'Afrique orientale. *Rev. Franç. de l'Etranger et des Colonies, Paris*, 1895, 20, 229—233. \*.
- Millosevich, Elia**, Sulla latitudine del Lago di Bissan Abbaja. Scoperto dal defunto Don Eugenio de' Principi Ruspoli. *Mem. S. G. Italiana, Roma*, 1895, 5, 27—32.
- Paulitschke, Philipp**, Die Erforschung des Dschuba. *Ö. Monatsschrift f. d. Orient, Wien*, 1895, 21, 57—59.
- Ruspoli**, Commemorazione del Principe Eugenio —, discorso del Elia Millosevich. *Mem. S. G. Italiana, Roma*, 1895, 5, 5—26. Portrait. \*.
- Smith, Dr. Donaldson** —'s Expedition to Somaliland. *G. J., London*, 1895, 5, 124—127. \* 1: 1 370 000.
- Somali**, Le nozioni scientifiche dei —. *Arch. p. lo stud. d. trad. pop.* 14, 447 ff.
- Somalia**, Strane e ingiustificate imposizioni di nomi geografici nella Somalia. *Riv. G. Ital., Roma*, 1895, 2, 241—243.
- Somalia italiana**, 1885—1895. Documenti diplomatici presentati al Parlamento italiano dal Ministro degli Affari Esteri (Blanc), 25 Luglio 1895. IX-281 pag. Roma, 1895, tip. della Camera dei Deputati. 4.
- Swayne, H. G. C.**, Seventeen Trips Through Somaliland. A Record of Exploration and Big Game Shooting, 1885 to 1893. Being the Narrative of Several Journeys in the Hinterland of the Somali Coast Protectorate, Dating from the Beginning of its Administration by Great Britain until the Present Time, with Descriptive Notes on the Wild Fauna of the Country. With Numerous Illustrations and Maps. XX-386 pag. London, Rowland, Ward and Co. net, 18 s. 4.

## C. Centrales und westliches Nord-Afrika.

### 1. Allgemeines.

- Bauron, P.**, De Carthage au Sahara. 288 pag. ††. Tours, 1894, Mame et fils. 4.
- Béhagüe, Ferdinand de**, Projet de voyage commercial du Congo à la Méditerranée par le Tchad et ses affluents. 16 pag. \*. Paris, Lecène, Oudin et C<sup>e</sup>.
- Bunge, Ernst**, De Paris à Tombouctou en huit jours par un chemin de fer équatatorial français. 53 pag. \*. Le Havre, 1895.
- Bussan, Henri**, Le régime du Niger. *A. de G., Paris*, 1895, 4, 202—209.
- Domergue, Ad.**, Sénégal et Soudan. 93 pag. ††. Paris, 1895, impr. P. Dupont.
- Explorations françaises**, Les — du Dahomey et au Niger. *Rev. Franç. de l'Etranger et des Colonies, Paris*, 1895, 20, 650—659. \*.
- Fitzner, Rudolf**, Das nordafrikanische Binnenmeer. *Aus allen Welttheilen, Leipzig*, 1895, 26, 203—216.

- Glardon, Auguste**, Dans l'Afrique centrale. *Bibliothèque universelle et Rev. suisse, Lausanne*, 1895, (3) 68, 225—255, 512—542.
- Leblond, G.**, Du Havre au Tombouctou en 90 jours. *B. S. G. Comm. Harre*, 1895, 295—305. \*
- Monteil, P. L.**, De Saint-Louis à Tripoli par de lac Tchad. Voyage au travers du Soudan et du Sahara, accompli pendant les années 1890-1891-1892; Préface de M. le vicomte Melchior de Vogüé. Illustrations de Riou, d'après le texte et les documents de Monteil et les photographies du commandant Quinquandon. X-468 pag. Paris, [Sans millésime], libr. F. Alcan. Fr. 20. 4.
- , P.-L., Voyage au lac Tchad. *Rev. sc., Paris*, 1895, (4) 3, 459—465. \*
- Rebillet, Ct F.**, Les relations commerciales de la Tunisie avec le Sahara et le Soudan. 112 pag. Nancy, 1895, Berger-Levrault.
- Regnault, Félix**, Exposition ethnographique de l'Afrique occidentale au Champ-de-Mars à Paris. Sénégal et Soudan français. *La Nature, Paris*, 1895, 23, II, 183—186. ††.
- Saint-Louis, De** — à Tripoli par le Tchad. Par A. V. *Rev. Franç. de l'Etranger et des Colonies, Paris*, 1895, 20, 385—401. 2\*.
- Souleyre, Auguste**, Un point de géographie à éclaircir. Existe-t-il des nitrates dans l'Afrique du Nord? *Rev. scientifique, Paris*, 1895, (4) 4, 795—796.
- Toutée, Du golfe de Guinée au Sahara français par le Dahomey et le Niger.** *C.-R. S. G., Paris*, 1895, 362—364.
- Vogüé, E.-M. de**, De Saint-Louis à Tripoli par le Lac Tchad. *B. S. G. Lille*, 1895, 24, 24—29.
- Vuillot, P.**, Carte du Sahara et du Nord-Ouest de l'Afrique de la Méditerranée au Sénégal et au Lac Tchad. 1 : 4 000 000. Supplément au Journal: *Les Missions Catholiques, Lyon*, 1895, 27, No. 1359. — Paris, 1895, A. Challamel.

## 2. Tripolitaniën.

- Barca, Il** —. Di A. *G. per Tutti, Milano*, 1894, No. 22—23.
- Bencetti, Emilio**, Agenzia Commerciale Italiana in Bengasi. *L'Esplorazione Comm. e l'Esploratore, Milano*, 1895, 10, 321—336, 355—368.
- Cowper, H. Swainson**, On a Journey in Tarhuna and Gharian in Tripoli. *Rep. 65. meeting British Ass. Advancement Sc., London*, 1895, 749.
- Ferronnays, Marquis de la**, Malte, Tripoli et le Sud de la Tunisie. *B. S. G. Comm. Paris*, 1895, 17, 205—222.
- Hann, J.**, Zum Klima von Tripoli. *Met. Z., Wien*, 1895, 12, 152.
- [—], J., Meteorologische Beobachtungen zu Bengasi Tripolitaniën. *Met. Z., Wien*, 1895, 12, 400.
- Rainaud, A.**, Etudes africaines et coloniales. La Pentapole cyrénéenne et la colonisation. *C.-R. des travaux du C. Nat. des S. Franç. de G. 15<sup>e</sup> session, Lyon*, 1895, 412—443. — 36 pag. Paris, 1895, André et Ce.
- Spigai, R.**, Il terreno agrario e la flora della regione tripolitana. *Atti S. Toscana Sc. Nat. Pisa, Mem.*, 1895, 14. 39 pag.
- Toulotte, Géographie de l'Afrique chrétienne.** „Byzacène et Tripolitaine“. 312 pag. Montreuil-sur-Mer, 1894, impr. Duquat.
- Tripolitaniën, seine Hilfsquellen und seine Zukunft.** *Export, Berlin*, 1895, 17, 321—323, 334—335, 347—349.

## 3. Tunis.

### a. Allgemeines.

- Aragona di Castelmola, Onorato Gaetani d', Susa di Tunisia.** *B. Ministero degli Affari Esteri, Roma*, 1895, 177—185.
- Bauron, P.**, De Carthage au Sahara. 288 pag. ††. Tours, 1894, Mame et fils.

- Béhagle**, Ferdinand de, Le nouveau port de Bizerte. (Extrait de la „*Rev. de G.*“) *B. S. G. Lyon*, 1895, 13, 278—289.
- Bizerte**. *B. S. G. Marseille*, 1895, 19, 288—290. 2\*.
- Carton**, Fouilles de Dougga (Tunisie). *B. Union G. du Nord de la France, Douai*, 1895, 16, 74—80.
- , Note sur une excursion en Tunisie. 8 pag. (Extrait du „*B. archéologique*“ 1894.) Paris, 1895, impr. Nationale.
- Charmetant**, C., Tunisie. *B. S. G. Lyon*, 1895, 13, 73—100.
- Ferronnays**, Marquis de la, Malte, Tripoli et le Sud de la Tunisie. *B. S. G. Comm. Paris*, 1895, 17, 205—222.
- Fitzner**, Rudolf, Die Heiligenstadt Kairuân. *Aus allen Weltteilen, Leipzig*, 1895, 26, 447—458, 503—510. ††.
- , Rud., Die Regentschaft Tunis. Streifzüge u. Studien. 2. Aufl. X-360 pag. ††. \*. Berlin, 1895, Allgemeiner Verein für deutsche Litteratur. M. 6. Geb. in Halbfrz. M. 7.
- , Rudolf, Ein Beitrag zur tunesischen Landes- und Volkskunde. Sonderabdruck aus: Die Regentschaft Tunis. 72 pag. \*. Berlin, 1895, Allgemeiner Ver. f. deutsche Litteratur.
- Freund**, Erich, Aus Tunis. Reiseskizze. *Münchener Neueste Nachr.*, 1895, No. 423.
- Goguyer**, Antonin, Gabès port du Touat et du Soudan. *Rev. Franç. de l'Étranger et des Colonies, Paris*, 1895, 20, 201—219. \*.
- Kirohloff**, Alfred, Skizzen aus Tunesien. *Aus allen Weltteilen, Leipzig*, 1895, 26, 559—564.
- Maumené**, Ch., Bizerte et son nouveau port. *A. de G., Paris*, 1895, 4, 464—479. ††. 2\*. — *B. S. G. Comm. Harre*, 1895, 152—172.
- Moncelon**, Léon, Notes sur Bizerte. La ligne ferrée Bizerte-Tunis. *B. S. G. Comm. Bordeaux*, 1895, (2) 18, 65—80.
- Montell**, A., Ouverture du port de Bizerte. *Rev. Franç. de l'Étranger et des Colonies, Paris*, 1895, 20, 430—433. \*.
- Montlezun**, L'emplacement de Sfax. *B. G. hist. et descr., Paris*, 1895, 214—219. \*.
- Paty de Clam**, Comte du, Promenade en Tunisie du 19 juillet au 1<sup>er</sup> août 1895. *B. S. G. Toulouse*, 1895, 14, 360—387, 459—478.
- Servonnet**, J., Les nouvelles cartes marines de la Tunisie. *Rev. Tunisienne, Tunis*, 1895, avril, 218—225.
- Staudinger**, Paul, Die algerisch-tunesischen Schotts und die Frage der Bewässerung der Depressionen auf Grundlage einer Arbeit und einer Reise von P. Vuillot. *G. Z., Leipzig*, 1895, 1, 692—697.
- Toulotte**, Géographie de l'Afrique chrétienne. „Byzacène et Tripolitaine“. 312 pag. Montreuil-sur-Mer, 1894, impr. Duquat.

## b. Physische Geographie.

- Carton**, Oasis disparues. *Rev. Tunisienne, Tunis*, 1895, avril, 201—202.
- Hann**, J., Klima von Gabes. *Met. Z., Wien*, 1895, 12, 236.
- Levat**, David, Gisements de phosphate de chaux et gisements de calamine de la Tunisie. *C.-R. Ass. Franç. Avancement Sc., Paris*, 1895, 23, II, 420—431. ††. \*.
- Marès**, R., Notice agronomique sur la Tunisie avec une carte de la répartition des pluies en Tunisie. 96 pag. Paris, [1895], Impr. Labure.
- Paty de Clam**, Comte du, Les grottes de Sidi-Mansour (Gafsa). *B. S. G. Toulouse*, 1895, 14, 276—281. \* 1 : 1000.
- Phosphates**, Les — de Tunisie et d'Algérie. Par P. *Rev. scientifique, Paris*, 1895, (4) 4, 652—656. ††.

## c. Biologische Geographie.

- Bonnet**, Ed., Géographie botanique de la Tunisie. *J. de Botanique*, 1895, 9, 343—351, 403—415.

- Bourde, P.**, La culture de l'olivier dans le nord de la Régence et le service de la ghaba. (Administration de la forêt d'oliviers.) 27 pag. Tunis, 1895, Direction de l'Agriculture.
- Gain, Edmond**, Mission scientifique de physiologie végétale en Algérie et en Tunisie. Recherches relatives à l'influence de la sécheresse sur la végétation. *N. Arch. des missions scientifiques*, Paris, 1895, 6, 399—423. †.

d. *Anthropogeographie.*

- Aubert, L.**, La Topographie médicale de Sousse. *Rev. Tunisienne, Tunis*, 1895, oct., 545—555.
- Bruun, D.**, Hulboerne i Syd-Tunis. Erindringer fra et Ophold hos Kalifaen i Matmata. 272 pag. Portrait. Kjøbenhavn, 1895, Gyldendal. Kr. 7; indb. Kr. 7,75.
- Denis, Ch.**, Les dolmens du centre de la Tunisie. *B. trimestriel S. G. et Archéol. d'Oran*, 1895, 15, 273—280. ††.
- Fallot, Ernest**, Note sur l'immigration française en Tunisie. *Rev. Tunisienne, Tunis*, 1895, juillet, 387—392.
- Fitzner, Rudolf**, Religiöse Orden und Bruderschaften in der Regentschaft Tunis. *Aus allen Welttheilen, Leipzig*, 1895, 28, 7—12.
- Goguyer, A.**, Le servage dans le Sud Tunisien. *Rev. Tunisienne, Tunis*, 1895, juillet, 308—318.
- Saurin, Jules**, La colonisation française en Tunisie. *C.-R. des travaux du C. Nat. des S. Franç. de G. 15<sup>e</sup> session, Lyon*, 1895, 290—304.
- Tunisie**. Les traités italo- et anglo-tunisiens. Par G. V. *Rev. Franç. de l'Étranger et des Colonies, Paris*, 1895, 20, 523—528.

e. *Historische Geographie.*

- Boissier, Gaston**, L'Afrique Romaine. Promenades archéologiques en Algérie et en Tunisie. VII. *Rev. des Deux Mondes, Paris*, 1895, 127, 43—69.
- Gauclier, Paul**, Note sur la position des stations romaines d'Ad Aquas et de Gumis sur la voie de Carthage à Hadrumète. *B. archéol. du com. des trav. hist. et sc.*, 1893, 182—185.
- Lecoq de la Marche, H.**, Recherche d'un voie romaine du golfe de Gabès vers Ghadamès. (Extrait du „*B. archéologique*“, 1894.) 27 pag. ††. †. \*. Paris, 1895, impr. nationale.
- Toutain, J.**, Les Cités romaines de la Tunisie. Essai sur l'histoire de la colonisation romaine dans l'Afrique du Nord (thèse). 418 pag. 2 †. Paris, 1895, Thorin.

f. *Reiseführer.*

- Carthage**, Petit Guide du voyageur à —, avec un plan des ruines de Carthage. 31 pag. Saint-Cloud, 1895, impr. Belin frères. Carthage. 32.
- Playfair, R. Lambert**, Handbook for Travellers in Algeria and Tunis: Algiers, Oran, Tlemcen, Bougie, Constantine, Tebessa, Biskra, Tunis, Carthage, Bizerta, &c. 5<sup>th</sup> ed., thoroughly Revised. 378 pag. Plans. Maps. London, J. Murray. 10 s. 6 d. 12.

g. *Karten.*

- Schrader, F., F. Prudent et E. Anthoine**, Atlas de Géographie moderne. Cartes. No. 17. Algérie et Tunisie. Paris, 1895, Hachette et Ce.
- Tunisie**, Carte de la —, à l'échelle de 1/50 000. Dressée, gravée et publiée par le Service géographique de l'armée. Feuille n° 29. Gromballa. — 36. Bou Fichta. — 49. Sidi Bou Ali. — 50. Halk-el-Mennzel. — 56. Sebkra Kelbia. — 57. Sousse. — 68. Djebibina. Paris, 1895, impr. du Dépôt de la guerre. Chaque feuille Fr. 1,50.

## 4. Algerien.

(Vergl. auch: Sahara.)

## a. Allgemeines.

- Baltzer, A.**, Vom Rande der Wüste. Vortrag. [Aus: „*Mitteilungen der naturforschenden Gesellschaft in Bern*“.] 26 pag. 3 †. 1 Blatt Erklärungen. Bern, 1895, K. J. Wyss. M. 1,40.
- Barillon, J.**, Souvenirs d'Algérie. 48 pag. Sens, 1894, impr. Duchemin.
- [**Cambon, Jules**], L'Algérie en 1895. *B. S. G. Lyon*, 1895, 13, 670—674.
- Oanal, J.**, Les colonnes d'Hercule. Itinéraire d'Oran à Tanger. (Suite.) VIII—IX. *B. trimestriel S. G. et Archéol. d'Oran*, 1895, 15, 129—147, 229—262.
- Charvet, C.**, L'Algérie, appréciée par un Anglais. *B. S. G. Comm. Harre*, 1895, 33—36.
- Delacroix, E.**, Notice sur le port d'Alger. 48 pag. plan. Alger, 1894, Jourdan.
- Derrien, Le Djebel Amour.** *B. trimestriel S. G. et Archéol. d'Oran*, 1895, 15, 183—206. \* 1 : 200 000.
- Dessoliers, Félix**, L'Algérie libre. Etude économique sur l'Algérie. 244 pag. Alger, 1895, impr. Gojosso. Fr. 3. 16.
- Field, Henry M.**, At the Gates of the Desert. — Biskra. *Around the World, New York and Philadelphia*, 1894, 1, 92—94.
- Fraenkel, Albert**, Algerische Reiseerinnerungen. *Münchener medic. Wochenschrift*, 1895, 42, 33.
- Gaudefroy-Demombynes**, Promenades en Algérie. (Suite.) *B. S. G. de l'Est, Nancy*, 1895, 17, 175—189.
- Germain, H.**, Les Vacances de Paul. Voyage en Algérie. 191 pag. ††. Paris, 1895, Lecène, Oudin et C<sup>e</sup>.
- Griffiths, Arthur**, An Algerian winter-resort: Biskra. *Fortnightly Rev., London*, 1895, N. Ser. 57, 456—466.
- Hugues, Gustave d'**, Sous la tente. Types, scènes et paysages d'Algérie. *B. S. G. Comm. Bordeaux*, 1895, (2) 18, 192—207, 209—232, 241—268.
- Kilby, Henry**, Trips to Algeria, Holland, the North Cape &c. 132 pag. ††. London, H. R. Allenson. 2 s. 6 d.
- Lallemand, Charles**, Voyage au Souf algérien. *Monde moderne*, 1, 369—378.
- Montells, L'Algérie à l'Exposition de Chicago.** 92 pag. Alger, 1894, impr. Fontana et C<sup>e</sup>.
- Noëtinger, F.**, Souvenirs et impressions de voyage dans le Sud-Algérien. *B. S. G. Marseille*, 1895, 19, 327—330.
- Rousset, Camille**, L'Algérie. [Nouvelle Bibliothèque populaire. No. 472.] 36 pag. Paris, 1895, Gautier. 10 cent.
- Schütte, Alexander**, Winterstationen in Nord-Afrika. *D. Rundschau f. G. u. Statistik, Wien*, 1895, 17, 454—458. ††.
- Staudinger, Paul**, Die algerisch-tunesischen Schotts und die Frage der Bewässerung der Depressionen auf Grundlage einer Arbeit und einer Reise von P. Vuillot. *G. Z., Leipzig*, 1895, 1, 692—697.
- Workman, Fanny Bullock, and William Hunter**, Algerian memories: a bicycle tour over the Atlas of the Sahara. 14-216 pag. ††. New York, [1895], A. D. F. Randolph & Co. cl., \$ 2. — London, T. Fisher Unwin. 6 s. 12.

## b. Physische Geographie.

- Brive, A.**, Note sur les terrains pliocènes du Dahra (Algérie). *B. S. Géol. France, Paris*, 1895, (3) 23, 592—600. ††.
- Ficheur, E.**, Aperçu géologique sur le massif des Matmatas (Alger). *C.-R. Ass. Franç. Avancement Sc., Paris*, 1895, 24, I, 270—271.
- , E., Les terrains Eocènes dans la chaîne des Mouias (Constantine). *C.-R. Ass. Franç. Avancement Sc., Paris*, 1895, 24, I, 270.



- Galens, Georges**, Des cours d'eau souterrain dans la province d'Oran. 13 pag. Alger, 1894, impr. Fontana et Ce.
- Péquignot**, Etude du terrain pliocène de la baie d'Arzew. *B. trimestriel S. G. et Archéol. d'Oran*, 1895, 15, 45—52.
- Repelin**, Considérations stratigraphiques sur les plissements de l'Ouarsenis. *B. S. Géol. France, Paris*, 1895, (3) 23, 160—166. ††. \*
- , Géologie des environs d'Orléansville. *C.-R. Ass. Franç. Avancement Sc., Paris*, 1895, 24, I, 269.
- Rolland, Georges**, Température des eaux artésiennes du Bas Sahara algérien (Oued-Rir' et Ouargla) et loi d'accroissement des températures avec la profondeur. *C.-R. Ass. Franç. Avancement Sc., Paris*, 1895, 23, II, 413—420.
- Thiriât, X.**, Climatologie du sud de la Grande Kabylie. *B. S. d'études sc. d'Angers*, 1895, N. Série 24, 91—135.

*c. Biologische Geographie.*

- Gain, Edmond**, Mission scientifique de physiologie végétale en Algérie et en Tunisie. Recherches relatives à l'influence de la sécheresse sur la végétation. *Nouv. Arch. des missions scientifiques, Paris*, 1895, 6, 399—423. †.
- Rolland**, De l'authenticité du phénomène du rejet d'animaux vivants par les puits jaillissants de l'Oued Rir' (Sahara Algérien.) *C.-R. Ass. Franç. Avancement Sc., Paris*, 1895, 24, I, 290—291.
- , Georges, Phénomène des animaux rejetés vivants par les puits jaillissants de de l'Oued Rir' (Bas Sahara Algérien). *C.-R. Ass. Franç. Avancement Sc.*, 1895, 23, II, 664—672.

*d. Anthropogeographie.*

- Claparède, A. de**, Les Arabes en Algérie. [In deutscher Spr.] *M. Otschweizer. G.-Comm. Ges. St. Gallen*, 1895, 3. Heft, 39.
- Fook**, Le chemin de fer de Biskra à Ouargla. *C.-R. Ass. Franç. Avancement Sc., Paris*, 1895, 23, 1025—1028.
- Hanric, A.**, Travaux d'hydraulique agricole en Algérie. Irrigations de la partie est de la plaine de la Mitidja; Barrage-réservoir du Hamiz, sa construction et son fonctionnement. Canaux principaux d'irrigation, canaux secondaires, mode de distribution des eaux, organisation des syndicats, etc. 271 pag. ††. plans. Alger, 1894, imp. Torrent et Miaux. Fr. 10.
- Rolland, G.**, La situation économique dans le Sud-Est de l'Algérie. Les Sonafa, le chemin de fer de Biskra à Ouargla. Les marchés francs. *B. S. G. Comm. Paris*, 1895, 17, 1066—1069.

*e. Historische Geographie.*

- Boissier, Gaston**, L'Afrique Romaine. Promenades archéologiques en Algérie et en Tunisie. VII. *Rev. des Deux Mondes, Paris*, 1895, 127, 43—69.
- Demaeght, L.**, Inscriptions inédites de la Maurétarie Césarienne. *B. trimestriel S. G. et Archéol. d'Oran*, 1895, 15, 63—72. ††. \* 1 : 800 000.
- Derrien**, Notes sur les ruines romaines et berbères du bassin de l'Oued-Riou. *B. trimestriel S. G. et Archéol. d'Oran*, 1895, 15, 281—296. ††. 5\*.
- Marohand**, Occupation romaine dans la circonscription d'Ammi-Moussa. *B. trimestriel S. G. et Archéol. d'Oran*, 1895, 15, 207—220. \* 1 : 200 000.

*f. Reiseführer.*

- Playfair, R. Lambert**, Handbook for Travellers in Algeria and Tunis: Algiers, Oran, Tlemcen, Bougie, Constantine, Tebessa, Biskra, Tunis, Carthage, Bizerta, &c. 5th ed. thoroughly Revised. 378 pag. Plans. Maps. London, J. Murray. 10 s. 6 d. 12.

## g. Karten.

- Algérie**, Carte de l'— à l'échelle de 1 : 200 000. Dressée, gravée et publiée par le Service géographique de l'armée. Feuille n° 1: Cap Bougaroun. — 9: Bône (département de Constantine). — 12: Orléansville (départements d'Alger et d'Oran). — 21: Mostaganem. — 55: Chott-Ech-Chergui (département d'Oran). — 56: Aflou (département d'Oran). — 67: Laghouat (département d'Alger). Paris, impr. du Dépôt de la guerre. à 70 cent.
- , Carte de l'— à l'échelle de 1 : 50 000. Dressée, gravée et publiée par le Service géographique de l'armée. Feuille n° 13: Collo (département de Constantine). — 29: El Milia (département de Constantine). — 30: Aïne Kecheb (département de Constantine). — 37: Cap Ténès (département d'Alger). — 48: Ziama (département de Constantine). — 50: Sidi Merouane. — 51: Sidi Dris (département de Constantine). — 59: Ténès (département d'Alger). — 71: Djemila (département de Constantine). — 72: Radjas Férada (département de Constantine). — 76: La Mahouna. — 82: Oued Fodda (département d'Alger). — 97: Le Kroub (département d'Alger). — 107: Taria. — 108: Pont du Kaïd (département d'Alger). — 243: Beni Bou Douane. Paris, impr. du Dépôt de la guerre. à Fr. 1,50.
- Schrader, F., F. Prudent et E. Anthoine**, Atlas de Géographie moderne. Cartes. No. 17. Algérie et Tunisie. Paris, 1895, Hachette et Ce.

## 5. Marokko.

(Vgl. auch: Spanien.)

- Amicis**, Edmondo de, Marocko. Auktoriserad öfvers. från det italienska originalalets 12:e uppl. af A. Schulman. 339 pag. Stockholm, 1895, F. & G. Beijer. Kr. 2,50.
- Canal, J.**, Les colonnes d'Hercule. Itinéraire d'Oran à Tanger. (Suite.) VIII et IX. *B. trimestriel S. G. et Archéol. d'Oran*, 1895, 15, 129—147, 229—262.
- Cañizares y Moyano**, Eduardo, Apuntes sobre Marruecos. 223 pag. 8 f. Madrid, 1895, Guijarro. Pes. 5 y 5,50.
- [**Codorniu**], De Mogador à Tanger. Cinq mois au Maroc. *B. S. G. Toulouse*, 1895, 451—458.
- Cora**, Guido, L'Isola Peregil (Marocco Nord). *Cosmos, Torino*, 1895, (2) 12, 19—21. \* 1 : 5000.
- Frisch**, R. J., Le Maroc. Géographie. Organisation Politique. VI-404 pag. \* 1 : 6 500 000. Paris, 1895, Leroux. Fr. 3,50. 12.
- Giraud**, Hubert, La politique européenne au Maroc. *B. S. G. Marseille*, 1895, 19, 226—228.
- H[ann]**, J., Zum Klima von Marokko. *Met. Z., Wien*, 1895, 12, 111.
- Harris**, Walter B., A Journey to Tafilet. *G. J., London*, 1895, 5, 319—336. \* 1 : 1 000 000.
- La Martinière**, de, Itinéraire de Fez à Oudjda, suivi en 1891. *D. G. hist. et descr., Paris*, 1895, 65—86.
- Lecomte**, Georges, Autour du monde. — Tanger. *La N. Rev., Paris*, 1895, 95, 771—781.
- Meakin**, J. E. Budgett, The Morocco Berbers. *J. Anthropol. I. of Great Britain and Ireland, London*, 1895, 24, 1—14.
- Milhaud**, Albert, Hydrographie du Maroc, étude sommaire sur les cours d'eau et leur régime. *Rev. de G., Paris*, 1895, 36, 433—439.
- , Albert, Le climat du Maghreb et Aksa. Contribution à l'étude de la géographie physique du Maroc. *Rev. de G., Paris*, 1895, 36, 171—178.
- Quilliam**, Wm. Hy., Two Months in Morocco. *Annual Rep. Liverpool G. S.*, 1895, 3, 9—11.
- Raverty**, H. G., Sijilmásiyah and Tafilet. *G. J., London*, 1895, 6, 189—191.

- Rohlfs, Gerhard, Casa blanca und der Deutsche Neumann. *D. Rundschau f. G. u. Statistik, Wien*, 1895, 17, 155—157.
- Toulotte, Géographie de l'Afrique chrétienne. „Maurétanies“. 276 pag. Montreuil-sur-Mer, 1894, impr. Duquat.
- Virohow, Rud., Die Zwerggrassen von Marocco und Spanien. [Nach Haliburton.] *V. Berliner Ges. f. Anthropol., Ethnol. u. Urgesch., Berlin*, 1895, (526)—(528).
- Vráz, E. S., Vzpomínky na Marokko a Saharu. [Reiseerinnerungen aus Marokko und der Sahara.] *Sborník české společnosti zeměvědné, Prag*, 1, 129—142.

## 6. Sahara.

(Vergl. auch: Algerien.)

- Attanoux, Bernard d', Voyage d'exploration chez les Touareg Azdjer. *B. S. G. Lille*, 1895, 23, 349—365. \*
- Balch, Edwin Swift, A Projected Railroad across the Sahara. *Around the World, New York and Philadelphia*, 1894, 1, 76—78. \*
- Blanc, Ed., Sur les poissons qui habitent les sources et les puits artésiens du Sahara. *Mém. S. zool. de France, Paris*, 1895.
- Cazemajou et A. Dumas, A Travers l'Erg Oriental de Nefta à la Zaouya de Sidi-Maabet (Ghadamès). *B. S. G. Marseille*, 1893, 19, 361—379. \* 1 : 1 600 000.
- Choisy, A., Chemin de fer transsaharien. Documents relatifs à la mission dirigée au sud de l'Algérie. Texte (3<sup>e</sup> volume): Hydrologie, Statistique, Météorologie, rapports par G. Rolland; Anthropologie, Zoologie, Observations sur les conditions sanitaires, rapports par H. Weisgerber; Liste des plantes recueillies par P. Jourdan, déterminées par J. Bonnet. 508 pag. Paris, 1895, Impr. nationale. 4.
- Djébari, Messaouad, Sur les Survivants de la mission Flatters, et les moeurs et coutumes des Tuareg et des Noirs. *B. S. G. Toulouse*, 1895, 14, 413—426.
- Flatters, Pourquoi — et ses compagnons sont morts. *B. S. G. Lyon*, 1895, 13, 571—590.
- Foureaux, F., Déterminations astronomiques de sa mission. *C.-R. S. G., Paris*, 1895, 302—306.
- , F., Ma Mission chez les Touareg Azdjer. *Le Tour du Monde, Paris*, 1895, N. Série 1, 193—200, 205—212, 217—224, 229—236. ††. \*
- , Fernand, Mission chez les Touareg. Mes deux itinéraires sahariens, d'octobre 1894 à mai 1895. 201 pag. Paris, 1895, Challamel.
- , Fernand, Une mission chez les Touareg Azdjer. *B. S. G., Paris*, 1895, (7) 16, 10—74.
- , Voyage de M. F. —. *C.-R. S. G., Paris*, 1895, 45—47. \* 1 : 6 000 000.
- , Lettre de M. —. *C.-R. S. G., Paris*, 1895, 171—173, 210—212.
- , F. —s Reise zu den Tuareg Azdjer. *Globus, Braunschweig*, 1895, 68, 104—108, 119—123. ††. \*
- Girard, Hubert, Les Routes sahariennes. *B. S. G. Marseille*, 1895, 19, 330—333.
- Haehnel, Georg, Die Morphologie und Hydrographie der Oasen in der Sahara. Oster-Progr. 1895 der kgl. Waisen- u. Schul-Anstalt. 23 pag. Bunzlau, 1895, C. A. Voigts Buchdr. 4.
- Malher, Le Question du Touat. 51 pag. [Extrait de la „*Rev. militaire universelle.*“] Limoges et Paris, 1895, Charles-Lavauzelle. Fr. 1.
- Rolland, Georges, De l'alimentation d'un grand bassin artésien dans le désert (bas Sahara algérien). *C.-R. S. G., Paris*, 1895, 94—95.
- , Georges, Hydrologie du Sahara algérien. Texte. Extrait des documents relatifs à la mission de Laghouat, El-Goléa, Ouargla, Biskra, publiés par le ministre des travaux publics. Rapport hydrologique. 429 pag. †. Paris, 1894, Challamel. 4.

- Sahara, Az algeriai — artézi kútjai és a belőlük kisherült élő állatok.** (A Prometheus 285—286 számaiból.) [Die artesischen Brunnen der algerischen Sahar und die aus ihnen zu Tage beförderten lebenden Thiere. (Aus „Prometheus“ Nr. 285—286).] *Természettudományi közlöny, 27, 471—478.*
- , Unter Arabern und Juden in der algerischen —. *Bibelblätter, 1895, 49—64.*
- Sterne, Carus, Die artesischen Brunnen der algerischen Sahara und ihre Thierwelt.** *Prometheus, Berlin, 1895, 6. 401—405. ††.*
- Vráz, E. S., Vzpomínky na Marokko a Saharu.** [Reiseerinnerungen aus Marokko und der Sahara.] *Sborník české společnosti zeměvědné, Prag, 1, 129—142.*
- Vuillot, P., L'avenir économique du Sahara algérien.** *C.-R. S. G., Paris, 1895, 170—171.*

### 7. Spanische Sahara-Küste.

- Donnet, G., Au Sahara: VI. De Senegal à Tiris.** *Rev. politique et littéraire, Paris, 1895, II, No. 12—16.*

### 8. Binnenländer des Sudan.

#### a. West-Sudan; Französisch Sudan.

- Bluzet, R., La région de Tombouctou.** *B. S. G., Paris, 1895, (7) 16, 374—388.*  
\* 1 : 500 000. — 16 pag. \* 1 : 500 000. Paris, 1895.
- , R., Les lacs du Niger près de Tombouctou. *Le Mouvement G., Bruxelles, 1895, 12, 324—326. \** — *B. S. G. Lyon, 1895, 13, 373—377.*
- Bornhaupt, Chr. von, Im Bogen des Niger.** *D. Kolonialzeitung, Berlin, 1895, N. Folge 8, 10—12.*
- Delaforge, Le Soudan du sud-ouest avoisinant la possession anglaise de Sierra Leone.** *B. S. G. Comu. Paris, 1895, 17, 236—246. \** 1 : 2 000 000.
- Demanche, Georges, Côte d'Ivoire et Soudan. L'expédition Monteil et Samory.** *Rev. Franç. de l'Étranger et des Colonies, Paris, 1895, 20, 349—355.*
- Dubois, Félix, Figaro à Tombouctou.** *Le Figaro, Paris, 1895, 21, No. 30, Supplément illustrée. 3 pag. ††. \**
- [—, Félix,] *Tombouctou. B. S. G. Toulouse, 1895, 14, 495—501.*
- Français Anglais et Allemands dans l'arrière-pays du Dahomey.** *B. Comité Afr. franç., 1895, 206—215. \**
- Guillaumet, Edouard, Le Soudan en 1894; la Vérité sur Tombouctou; l'Esclavage au Soudan.** 171 pag. Paris, 1895, Savine. 18.
- Haquart, De Marseille à Ségou-Sikoro.** (Journal de route de la mission du Soudan.) *Les Missions Catholiques, Lyon, 1895, 27.*
- , De Ségou à Tombouctou. Voyage des Missionnaires raconté par —. *Les Missions Catholiques, Lyon, 1895, 27. ††. \** 1 : 3 600 000.
- Joffre, Région de Tombouctou.** (Extrait de la „*Rev. du Génie militaire*“ 1895, Janvier-Juin.) *B. S. Languedocienne G., Montpellier, 1895, 18, 171—188.*  
\* 1 : 1 000 000.
- Lugard, F. D., An Expedition to Borgu, on the Niger.** *G. J., London, 1895, 6, 205—227. \** 1 : 1 267 200.
- , F. D., Anniversary Address. A Journey in West-Africa, and some Points of Contrast with East Africa. *Scottish G. Mag., Edinburgh, 1895, 11, 609—625.*
- , F. D., England and France on the Niger. „The Race for Borgu“. *Nineteenth Century, 1895, 37, 889—903.*
- , Les Anglais du Niger au Borgou. Exploration —. *Rev. Franç. de l'Étranger et des Colonies, Paris, 1895, 20, 700—703.*
- Niger, Dans la boucle du —.** *Le Mouvement G., Bruxelles, 1895, 12, 199—202, 247—249, 255—258, 267—270. \** 1 : 8 000 000.
- Niger-Colonie, Die französische —.** *Z. f. Schul-G., Wien, 1895, 17, 49—51.*

- Oliver, S. Pasfield**, French Progress in the Western Soudan: 1894—95. *Imperial a. Asiatic Quarterly Rev. a. Oriental and Col. Record, Woking*, 1895, N. Series, 10, 347—375. \*
- Peroz**, Le Soudan français. Au Niger. *B. S. G. Toulouse*, 1895, 14, 337—340.
- Soudan**, Lettre d'un officier de la colonne du —. *B. S. Languedocienne G., Montpellier*, 1895, 18, 54—62. \* 1 : 5 000 000.
- Soudan français**, Au —. *B. S. G. de l'Est, Nancy*, 1895, 17, 402—407.
- , Le cercle de Faranah. *Rev. Franç. de l'Etranger et des Colonies, Paris*, 1895, 20, 343—348. \* 1 : 2 000 000.
- Staudinger, P.**, Die englische Haussagesellschaft und Robinsons Reise nach Kano. *Globus, Braunschweig*, 1895, 68, 229—230.
- Tantain, L.**, Légende et traditions des Soninké relatives à l'empire de Ghanata, d'après des notes recueillies pendant une tournée de Bamako à Sokolo, Gumbu, etc., en 1887. *B. G. hist. et descript., Paris*, 1895, 472—480.
- Vuillot, Paul**, Les lacs du Niger: L'avenir du Soudan français. *B. S. G. Comm. Paris*, 1895, 17, 848—850.
- , P., [Présentation d'une carte de la région nord-nord-est de Tombouctou.] *C.-R. S. G., Paris*, 1895, 62—64. \* 1 : 2 000 000.
- Wolff, Henri**, La Pénétration au Soudan par la Guinée méridionale. *B. S. G. Marseille*, 1895, 19, 284—287.

---

**Levasseur**, Carte des régions méridionales de la Guinée et du Soudan français dressée par —. 2 feuilles. 1 : 500 000. Paris, 1894, Service géographique des Colonies.

#### b. Centraler Sudan.

- Goguyer, Antonin**, Un nouvel État musulman dans l'Afrique centrale. *Rev. Franç. de l'Etranger et des Colonies, Paris*, 1895, 20, 449—461. \*
- Groote, Maria de**, Autour du lac Tchad. 2 vol. 195 et 111 pag. [Lectures pour tous. Aventures et Voyages.] Paris, Boulanger. à vol. 75 c. 16.
- Méhier de Mathuisieulx, H.**, Le commerce au Soudan central. I. Sokoto. *Rev. de G., Paris*, 1895, 37, 252—265.
- Mizon, L.**, Les Royaumes Foulbé du Soudan Central. *A. de G., Paris*, 1895, 4, 346—368.

#### 9. Senegambien.

- H[ann], J.**, Meteorologische Beobachtungen in der Kolonie Gambia im Jahre 1894. *Met. Z., Wien*, 1895, 12, 400.
- Rançon**, Dans la Haute-Gambie. *Le Tour du Monde, Paris*, 1895, N. Série 1, 489—492, 501—504, 513—516, 525—528, 537—540, 549—552, 561—564, 573—576. ††. \* 1 : 2 000 000. — 592 pag. ††. 10 \* 1 : 500 000. Paris, 1895, Soc. d'éditions scientifiques. Fr. 10.
- , La flore utile du bassin de la Gambie. *B. S. G. Comm. Bordeaux*, 1895, (2) 18, 324—338, 353—382, 385—410, 417—442, 467—477, 496—508, 518—541, 545—558.
- Sénégal**, Le —. Notice (No. 3) à l'usage des émigrants, publiée par le Service des renseignements commerciaux et de la colonisation. 24 pag. \*. [Ministère des colonies.] Melun, 1895, Impr. administrative.
- Toni, C. G.**, Il Senegal e l'isola di San Luigi cento anni fa. *Riv. G. Ital., Roma*, 1895, 2, 18—23.
- Verneau, R.**, Ouolofs, Leybous et Sérères. *L'Anthropologie, Paris*, 1895, 6, 510—528. ††.
- Wolff, Henri**, Le Sénégal. *B. S. G. Marseille*, 1895, 19, 468—473.

## 10. Küstenländer von Ober-Guinea.

## a. Allgemeines.

- Castilho, Augusto de**, A Provincia de S. Thomé e o golfo de Benim. *B. S. G. Lisboa*, 1895, 14, 777—819.
- Förster, Brix**, Überblick über die Niger-Expeditionen der Deutschen, Engländer und Franzosen 1895. *Globus, Braunschweig*, 1895, 68, 296—298. \*.
- Guinée, La** — française. — Sierra Leone. Par E. A. B. S. G. *Comm. Paris*, 1895, 17, 938—950.
- Seidel, H.**, Die Ephe-Neger. Eine ethnographische Skizze. *Globus, Braunschweig*, 1895, 68, 313—317, 328—332. ††.
- Stadelmann, J.**, Land, Leute and Handel in Westafrika. *M. Ostschweizer. G. Comm. Ges. St. Gallen*, 1895, 1. Heft, 16—31. — *Export, Berlin*, 1895, 17, 323—324, 335—337.

---

**Levasseur**, Carte des régions méridionales de la Guinée et du Soudan français, dressée par —. 2 feuilles. 1 : 500 000. Paris, 1894, Service géographique des Colonies.

## b. Unabhängige Gebiete.

- Liberia**, Der Neger-Freistaat —. *Arch. f. Post u. Telegraphie, Berlin*, 1895, 23, 370—374.

## c. Portugiesische Besitzungen.

- Bonvalet, Eug.**, En Guinée portugaise. *B. S. G. Lille*, 1895, 24, 227—233.
- Toni, C. G.**, Le isole Boubak, Roubani e Canagua. (Guinea portoghese.) *L'Esplorazione Comm. e l'Esploratore, Milano*, 1895, 10, 52—54.

## d. Britische Besitzungen.

- Gold Coast**. Annual Report for 1893. Colonial Reports No. 136. Presented to both Houses of Parliament by Command of Her Majesty. May 1895. C-7629.-19. 31 pag. London, 1895. 2 d.
- Lugard, F. D.**, British West African Possessions. *Blackwood's Edinburgh Mag.*, 1895, 157, 970—979.
- Mähly, Ernst**, Studien von der Goldküste. *Globus, Braunschweig*, 1895, 68, 149—151, 169—172, 189—191.
- Parkes, J. C. Ernest**, Elementary Handbook of Geography of the Colony of Sierra Leone and its Hinterland. 32 pag. Freetown, 1894, T. J. Sawyerr's Excelsior Printing Works. 1 s.
- Riche, D'Elmina à Saltpond** ou Visite apostolique dans quelques-unes de nos stations de la Côte d'Or. *Les Missions Catholiques, Lyon*, 1895, 27, 294—297, 304—306, 320—323, 329—330, 341—343. ††. \*.
- Rouire**, La colonie de Lagos et les annexions récentes de l'Angleterre. *A. de G., Paris*, 1895, 4, 190—201.
- Sierra Leone**. Annual Report for 1893. Colonial Reports No. 129. Presented to both Houses of Parliament by Command of Her Majesty. February 1895. C-7629.-12. 16 pag. London, 1895. 1 d.
- Steiner, P.**, 4 Jahre gefangen in Asante. Nach den Tagebüchern der Missionare Ramseyer u. Kühne kurz dargestellt. 2. Aufl. 72 pag. ††. \*. Basel, 1895. Missionsbuchhandl. M. 0,30.
- , P., Quatre ans de captivité chez les Achantis. Récit abrégé, d'après les notes journalières des missionnaires Ramseyer et Kühne. Traduit par Eugène Courvoisier. 80 pag. Lausanne, Georges Bridel & Co. Fr. 0,80. 12.

c. *Französische Besitzungen.*

(Vergl. auch: Senegambien.)

- Albéca**, Alexandre-L. d', La France au Dahomey. VII-237 pag. ††. cartes. Paris, 1895, Hachette et C<sup>e</sup>. Fr. 20.
- , Alexandre L. d', L'avenir du Dahomey. *A. de G., Paris*, 1895, 4, 166—189. ††. \* 1: 3 000 000.
- , A.-L. d', Le Dahomey en 1894. *B. S. G., Paris*, 1895, (7) 16, 183—210.
- , A. L. d', Mission Decoeur dans le Borgou (Dahomey). *A. de G., Paris*, 1895, 4, 219—221.
- , Alexandre L. d', Voyage au pays des Éoués (Dahomey). *Le Tour du Monde, Paris*, 1895, N. Série 1, 85—92, 97—104, 109—116, 121—128. ††. \*.
- Aublet**, E., La Guerre au Dahomey (deuxième partie). La Conquête du Dahomey 1893-94), d'après les documents officiels. VIII-166 pag. avec carte et cinq croquis en coul. Nancy et Paris, 1895, Berger-Levrault. Fr. 5.
- Baurès**, La Guinée française et le Haut-Niger. Par Jacques Léotard. *B. S. G. Marseille*, 1895, 19, 177—182.
- Binger**, G., La côte d'Ivoire. Sou passé, son présent, son avenir. *B. S. G. Marseille*, 1895, 19, 380—399.
- Borelli**, Georges, Douze mois d'études au Dahomey. *B. S. G. Lyon*, 1895, 13, 496—510.
- , Géographie du Dahomey. *B. S. G. Comm. Paris*, 1896, 17, 1092—1094.
- , Georges, Le Dahomé. *B. S. G. Marseille*, 1895, 19, 463—465.
- Braulot**, Côte d'Ivoire: Mission —. *Rev. Franç. de l'Étranger et des Colonies, Paris*, 1895, 20, 180—181. \*.
- , La mission —. *C.-R. S. G., Paris*, 1895, 6—9.
- Dahomey** et Côte d'Ivoire. Hinterland et Mission Baud. *Rev. Franç. de l'Étranger et des Colonies, Paris*, 1895, 20, 539—543.
- , L'Hinterland du —. Missions Decoeur et Toutée. Par E. M. D. *Rev. Franç. de l'Étranger et des Colonies, Paris*, 1895, 20, 293—298.
- Demanche**, Georges, Côte d'Ivoire et Soudan. L'expédition Monteil et Samory. *Rev. Franç. de l'Étranger et des Colonies, Paris*, 1895, 20, 349—355.
- Foa**, Edouard, Le Dahomey (histoire, géographie, moeurs, coutumes, commerce, industrie, expéditions françaises) (1891—94). Préface de E. Levasseur. XV-431 pag. 17 †. \* Paris, 1894, Hennuyer.
- Förster**, Brix, Das Hinterland der Elfenbeinküste. *Globus, Braunschweig*, 1895, 68, 352—353. \*.
- Grandin**, A. l'assaut du pays des noirs. Le Dahomey. 2 vol. XXV-285 et 311 pag. ††. \* Paris, 1895, Haton. 18.
- Hajdukiewicz de Pomian**, A., Dahome, land och folk. *Ymer, Stockholm*, 1895, 15, 89—131. ††. \*.
- Lissner**, Ignace, De Whydah à Abomey. *Les Missions Catholiques, Lyon*, 1895, 27.
- Marchand**, La mission —. [Aus: „B. du Comité de l'Afrique française“.] *B. S. G. Lille*, 1895, 24, 272—282. \*.
- Marchoux**, Ethnographie. Porto-Novo. *Rev. sc. Paris*, 1895, (4) 3, 593—598.
- Montell**, Observations astronomiques à la Côte d'Ivoire. *C.-R. S. G., Paris*, 1895, 337—340.
- Pawłowski**, Auguste (P. de Lannoy), Bibliographie raisonnée des ouvrages concernant Le Dahomey (Popos, Juda, Porto-Novo, Dahomey, Mahi). *Rev. maritime et Col., Paris*, 1895, 126, 193—215, 491—509.
- , A. (P. de Lannoy), La Côte des Esclaves et particulièrement la région Dahoméenne; ses transformations depuis le XV<sup>e</sup> siècle; les premiers découvertes sur la Côte des Esclaves; histoire de la connaissance géographique de la Côte des Esclaves et du Dahomey inférieur. *B. S. G. Rochefort*, 1895, 17 277—284.

- Poirier, Jules**, Campagne du Dahomey (1892-94), précédée d'une étude géographique et historique sur ce pays, et suivie de la carte au 1 : 500 000 établie au bureau topographique de l'état-major du corps expéditionnaire par ordre de M. le général Dodds. Avec une préface de Henri Lavertujon. 370 pag. Limoges et Paris, 1895, Charles-Lavauzelle. Fr. 7,50.
- Regelsperger, G.**, Essai de bibliographie des établissements français de la Côte des Esclaves et du Dahomey. *Mouvement Africain*, 1895, 15 avril, 170-174.
- Saudemont, A.**, Au Dahomey. *B. S. G. Comm. Paris*, 1895, 17, 259-265.
- Toutée**, La mission du capitaine —. *B. Comité Afr. franç.*, 1895, 315-318. \*
- Verdier**, Documents relatifs aux Missions de Marcel Treich-Laplène dans la région de la Côte d'Ivoire (1887-1888), recueillis par —, avec introduction de L. Drapeyron. *Rev. de G., Paris*, 1895, 37, 49-58, 137-146, 221-229, 294-302, 379-384, 462-467.
- Verneau**, Distribution géographique des tribus dans le Baoulé. *L'Anthropologie*, Paris, 1895, 6, 564-568. \*
- Virohow, Rud.**, Kraniologie der Dahome. *V. Berliner Ges. f. Anthropol., Ethnol. u. Urgesch., Berlin*, 1895, (286)-(296).
- f. Deutsche Besitzungen.*
- Bismarckburg**, Die Resultate der meteorologischen Beobachtungen in — Juni 1891 bis Mai 1893. *M. v. Forschungsreisenden u. Gelehrten aus den D. Schutzgebieten*, Berlin, 1894, 7, 20-27.
- Bornhaupt, Chr. von**, Die deutsche Togo-Expedition. *D. Kolonialzeitung*, Berlin, 1895, N. Folge 8, 329-331.
- Brix, W.**, Die astronomischen Ortsbestimmungen des Herrn Dr. Gruner im Togogebiete. *M. v. Forschungsreisenden u. Gelehrten aus den D. Schutzgebieten*, Berlin, 1894, 7, 85-88.
- Carnap-Quernheimb, E. v.**, Von der deutschen Togoexpedition. *D. Kolonialzeitung*, Berlin, 1895, N. Folge 8, 202-204, 209-210. \*
- Cohn, Fritz**, Astronomische Ortsbestimmungen von Dr. Gruner in Togo (1894). Berechnet von —. *M. v. Forschungsreisenden u. Gelehrten aus den D. Schutzgebieten*, Berlin, 1895, 8, 109-112.
- Conradt, L.**, Land und Leute des Adelstammes im Hinterlande der Togokolonie. *D. Kolonialzeitung*, Berlin, 1895, N. Folge 8, 51, 59-60.
- D[anckelman], v.**, Bemerkungen zu der Karte: Skizze der topographischen Aufnahmen in der Umgebung von Bismarckburg durch Premierlieutenant v. Doering. *M. v. Forschungsreisenden u. Gelehrten aus den D. Schutzgebieten*, Berlin, 1895, 8, 275-276. \* 1 : 600 000.
- Denkschriften**, betr. 1. Die Entwicklung des Schutzgebietes Togo (Berichtsjahr 1893/94) u. 2. Die Verwendung des Afrikafonds. (Beilage zum Deutschen Kolonialblatt. Jahrgang 1895.) 11 u. 12 pag. Berlin, 1895, E. S. Mittler & Sohn. M. 0,50. Fol.
- Doering, v.**, Bericht über meinen Marsch von Klein-Popo nach Bismarckburg vom 26. Juni bis 14. Juli 1893. *M. v. Forschungsreisenden u. Gelehrten aus den D. Schutzgebieten*, Berlin, 1894, 7, 81-85.
- , Reiseberichte von Premierlieutenant v. — aus den Jahren 1893 bis 1895. *M. v. Forschungsreisenden u. Gelehrten aus den D. Schutzgebieten*, Berlin, 1895, 8, 231-271. \* 1 : 600 000.
- Eschenhagen, [Max]**, Bestimmung der erdmagnetischen Elemente im Togogebiet durch Dr. Gruner 1892 und 1893. *M. v. Forschungsreisenden u. Gelehrten aus den D. Schutzgebieten*, Berlin, 1894, 7, 15-19.
- Förster, Brix**, Die Entwicklung der Kolonie Togo von 1890 bis 1895. *Globus*, Braunschweig, 1895, 68, 117-119.
- Gruner, Hans**, Die Deutsche Togo-Hinterland-Expedition. *M. G. Ges. f. Thüringen zu Jena*, 1895, 14, 99-102.
- , Les Allemands du Togo au Niger. Exploration —. *Rev. Franç. de l'Étranger et des Colonies*, Paris, 1895, 20, 695-699.



- H[ann], J., Die Resultate der meteorologischen Beobachtungen zu Bismarckburg Juni 1891 bis Mai 1893. *Met. Z., Wien*, 1895, 12, 358—360.
- Herold, Die Bewohner des südlichen Togogebietes. *D. Kolonialzeitung, Berlin*, 1895, N. Folge 8, 282—284.
- , Land und Leute in Togo. *J.-Ber. Ver. E. Metz*, 1895, 17, 22—26.
- Nachrichten aus den deutschen Schutzgebieten. Togo. *D. Kolonialblatt, Berlin*, 1895, 6, 10, 45, 75—77, 115, 226, 246—249, 272—273, 297—299, 354—355, 404—406, 434, 462, 489, 516—517, 620—621.
- N[eumayer], Magnetische Beobachtungen an der Ostküste und Westküste von Afrika. *A. d. Hydrogr. u. Marit. Meteorol., Berlin*, 1895, 23, 177—179.
- Regenmessungen in Lome und Sebe [1892—1893]. *M. v. Forschungsreisenden u. Gelehrten aus den D. Schutzgebieten, Berlin*, 1894, 7, 212.
- Richter, Die evangelischen, besonders deutschen Missionen in den deutschen Schutzgebieten. I. Togo und Kamerun. *Allgem. Missions-Z., Gütersloh*, 1894, 21, 435—444.
- Schnauder, M., Bemerkungen zur Berechnung der astronomischen Ortsbestimmungen des Premierlieutenants v. Doering in Togo. *M. v. Forschungsreisenden u. Gelehrten aus den D. Schutzgebieten, Berlin*, 1895, 8, 273—275.
- Telegraphenanlagen im Togo-Gebiet. *Arch. f. Post u. Telegraphie, Berlin*, 1895, 23, 612—615.
- Togo-Schutzgebiet, Aus dem —. *Arch. f. Post u. Telegraphie, Berlin*, 1895, 23, 283—285.
- Trabert, Wilhelm, Einiges über den täglichen Gang der Lufttemperatur zu Bismarckburg und des Luftdruckes zu Kamerun. *M. v. Forschungsreisenden u. Gelehrten aus den D. Schutzgebieten, Berlin*, 1894, 7, 247—270.

#### g. Das untere Niger-Gebiet.

- Béhagle, Ferdinand de, Le Noupé et les prétentions de la Compagnie royale du Niger. *Rev. de G., Paris*, 1895, 30, 328—337.
- , De, Niger, Bénoué et les droits de la France. *C.-B. Ass. Franç. Avancement Sc., Paris*, 1895, 23, II, 946—960.
- Flegel, Il Giornale dell' ultimo viaggio in Africa di Edoardo Flegel (Aprile 1885—Agosto 1886) pubblicato da Carlo —. *L'Esplorazione Comm. e l'Esploratore, Milano*, 1895, 10, 78—84.
- Jackson, J. Hampden, The Oil Rivers of West Africa and the Niger Coast and Delta. *Annual Rep. Liverpool G. S.*, 1895, 3, 11—13.
- Mac Donald, Claude M., Report on the Administration of the Niger Coast Protectorate, August 1891 to August 1894. Presented to both Houses of Parliament by Command of Her Majesty. February 1895. C.-7596. 43 pag. London. 5 d. 4.
- Niger, Le — Coast Protectorate et la Royal Niger Company. Par R. *Rev. Franç. de l'Etranger et des Colonies, Paris*, 1895, 20, 468—472.
- Zappa, C., Une exploration sur le Bas-Niger. *B. S. G. Lyon*, 1895, 13, 260—267. \* 1 : 421 550.

## D. Äquatoriales Afrika.

### i. Allgemeines.

- Benoë-Gebiet, Frankrijk en Duitsland in het —. *Ts. K. Nederlandsch Aardrijkskundig Genootschap, Leiden*, 1895, (2) 12, 798—802. \*
- Düring, H., Der Elfenbeinhandel in Ostafrika. *Prometheus, Berlin*, 1895, 6, 689—693.
- Durchquerung, Die neueste — Afrikas. [Nach Graf von Götzen.] *Gaea, Leipzig*, 1895, 31, 293—303.

- Götzen, G. A. Graf von**, Durch Afrika von Ost nach West. Resultate u. Begebenheiten einer Reise von der deutsch-ostafrikanischen Küste bis zur Kongomündung in den J. 1893/94. XII-417 pag. ††. 2\*. Berlin, 1895, D. Reimer. M. 14. Geb. in Leinw. M. 16.
- , von, Durch Afrika von Ost nach West. La Relation de voyage du comte von Götzen. *Le Mouvement G., Bruxelles*, 1895, 12, 331—334. \*.
- , Adolf. Graf v., Meine Reise quer durch Zentral-Afrika. *Preuss. Jb., Berlin*, 1895, 80, 33—49.
- , Count —'s Journey across Equatorial Africa. *G. J., London*, 1895, 6, 354—360. \*.
- , Ueber die Reise des Lieutenants Grafen v. — durch Centralafrika 1893/94. *D. Kolonialblatt, Berlin*, 1895, 6, 103—108.
- , A. Graf von, Ueber seine Reise quer durch Central-Afrika. *V. Ges. E. Berlin*, 1895, 22, 103—119. \* 1: 5 000 000.
- [—, A. Graf von,] Reise quer durch Central-Afrika. *Naturw. Wochenschrift, Berlin*, 1895, 10, 145—148.
- Gotzen, Comte von**, La traversée de l'Afrique centrale. *B. S. R. Belge G., Bruxelles*, 1895, 19, 557—576. \*.
- Murray, J.**, How to live in Tropical Africa: A Guide to Tropical Hygiene. The Malaria Problem, &c. London, G. Philip and Son. 5 s.
- Philebert**, L'Afrique équatoriale et les missionnaires (Pères blancs). 16 pag. \*. Angoulême, 1895, impr. Roux.
- W[auters], A.-J.**, L'expédition von Götzen. Le Ruanda. — Le volcan Kirunga. — Le lac Kivu. — Le cours de la Lowa. *Le Mouvement G., Bruxelles*, 1895, 12, 43—47. ††. \*.
- Zahn, F. M.**, Missionsrundschaу. Ost-Afrika. *Allgem. Missions-Z., Gütersloh*, 1895, 22, 375—384, 403—425.

---

**Kiepert, Rich.**, Aequatorial-Ostafrika. 1: 3 000 000. Neue bericht. Ausg. 1895. 56,5 × 76,5 cm. Farbendr. (Deutscher Kolonial-Atlas. 2. Aufl. Nr. 4.) Berlin, 1895, D. Reimer. M. 3.

## 2. Literatur, betreffend Stanley und Emin Pascha.

- Emin Pascha**. Denkrede v. Ratzel. *M. Ver. E. Leipzig*, 1894, XXX—XXXII.
- Peters**, Au secours d'Emin-Pacha (1889—1890). Traduit de l'allemand par J. Gourdault. 361 pag. ††. Paris, 1895, Hochette et C<sup>e</sup>. Fr. 20.
- Schmidt, Rochus**, Emin-Pascha's Wirken und mein Zusammentreffen mit ihm in Ostafrika. *J.-Ber. Ver. E. Metz*, 1895, 17, 26—30.

## 3. Inseln der Biafra-Bai.

- Castilho, Augusto de**, A Provincia de S. Thomé e o golfo de Benim. *B. S. G. Lisboa*, 1895, 14, 777—819.
- Negreiros, Almada**, Historia ethnographica da ilha de S. Thomé. 371 pag. 17 †. Lisboa, 1895, Bertrand.

## 4. Kamerun.

(Vergl. auch: Französisch-Kongo.)

- Autenrieth, F.**, Bericht von Missionar — über seine Bereisung des Gebirgslandes nordöstlich vom Wuri. *M. v. Forschungsreisenden u. Gelehrten aus den D. Schutzgebieten, Berlin*, 1895, 8, 80—86.
- , Fr., Ueber eine Reise in das Nkosigebirge und einen dreimonatlichen Aufenthalt daselbst. *D. Kolonialblatt, Berlin*, 1895, 6, 484—489.

- Baliburg**, Die Resultate der meteorologischen Beobachtungen in — im Jahre 1892. *M. v. Forschungsreisenden u. Gelehrten aus den D. Schutzgebieten*, Berlin, 1894, 7, 30—32.
- Behr**, F., Länder- und Völkerkunde. I. Afrika. 9. Kamerun. *Jb. d. Naturw., Freiburg i. B.*, 1895, 10, 337—340.
- Conrau**, G., Ueber das Gebiet zwischen Mundame und Baliburg. Nach brieflichen Mittheilungen. *M. v. Forschungsreisenden u. Gelehrten aus den D. Schutzgebieten*, Berlin, 1894, 7, 99—104; 1895, 8, 277—280.
- Freund**, Erinnerungen aus Kamerun. Aus dem Nachlasse des Kapitän Voss. († 19. Sept. 1893.) *M. G. Ges. u. Naturh. Mus. Lübeck*, 1895, (2) 7 u. 8, 1—16.
- H[ann]**, J., Resultate der meteorologischen Beobachtungen im deutschen Schutzgebiete Kamerun 1891 und 1892. *Met. Z., Wien*, 1895, 12, 355—356.
- H[—]**, J., Die Resultate der meteorologischen Beobachtungen zu Baliburg 1892. *Met. Z., Wien*, 1895, 12, 356—357.
- Kamerun**. (Berichtjahr 1893/94.) Beilage zum *Deutschen Kolonialblatt*, Jahrgang 1894. Denkschriften betreffend . . . II. pag. 81—104.
- , Die Resultate der meteorologischen Beobachtungen am Gouvernementsgebäude in — 1891/92. *M. v. Forschungsreisenden u. Gelehrten aus den D. Schutzgebieten*, Berlin, 1894, 7, 28—29.
- Keller**, J., Ueber das Land und Volk der Balong. *D. Kolonialblatt*, Berlin, 1895, 8, 482—484.
- Kiepert**, R., Begleitworte zur Karte der Route zwischen Mundame und Baliburg. *M. v. Forschungsreisenden u. Gelehrten aus den D. Schutzgebieten*, Berlin, 1894, 7, 104—105. \* 1 : 500 000.
- , Bemerkungen zur Karte der Expedition des deutschen Kamerun-Komitees. *M. v. Forschungsreisenden u. Gelehrten aus den D. Schutzgebieten*, Berlin, 1894, 7, 41—42. \* 1 : 300 000.
- Knochenhauer**, B., Geologische Untersuchungen im Kamerungebiete. *M. v. Forschungsreisenden u. Gelehrten aus den D. Schutzgebieten*, Berlin, 1895, 8, 87—105. ††.
- Küstengebiet**, Bemerkungen zur Kartenskizze des —es von Kamerun. *M. v. Forschungsreisenden u. Gelehrten aus den D. Schutzgebieten*, Berlin, 1895, 8, 106—107. \* 1 : 500 000.
- Limpricht**, M., Begleitworte zu den Karten „Reiseroute der Expedition des Deutschen Kamerunkomitees“. *M. v. Forschungsreisenden u. Gelehrten aus den D. Schutzgebieten*, Berlin, 1895, 8, 184—190. \* 1 : 350 000 in 2 Blatt.
- Lolodorf**, Meteorologische Beobachtungen aus —, Süd-Kamerun. [1893/94.] *M. v. Forschungsreisenden u. Gelehrten aus den D. Schutzgebieten*, Berlin, 1895, 8, 280—282.
- Meteorologische Beobachtungen** [in Kamerun]. *M. v. Forschungsreisenden u. Gelehrten aus den D. Schutzgebieten*, Berlin, 1895, 8, 70—79.
- in Kamerun. *Met. Z., Wien*, 1895, 12, 382—385.
- Mizon**, L., siehe: Französisch-Kongo.
- Nachrichten** aus den deutschen Schutzgebieten. Kamerun. *D. Kolonialblatt*, Berlin, 1895, 8, 9, 44—45, 75, 110—115, 134—142, 159—163, 180—187, 208—210, 246, 272, 296—297, 321—322, 354, 382—383, 433—434, 482—489, 514—516, 578, 619—620, 651—655.
- Passarge**, Siegf., Adamaua. Bericht über die Expedition des deutschen Kamerun-Komitees in den J. 1893/94. Mit 2 Karten, 1 : 350 000, nach den Aufnahmen von S. Passarge, konstruiert und gezeichnet von Limpricht unter der Redaktion von Rich. Kiepert, 2 Höhenprofilkarten, 3 Kartenskizzen über die Geologie, Ethnographie u. Handelsverbindungen der bereisten Gebiete, 21 Tafeln u. 294 Text-Illustr., nach den photographischen Aufnahmen u. Skizzen der Expedition, sowie den ethnographischen Sammlungen derselben und des Museums für Völkerkunde in Berlin gezeichnet von W. Kuhert u. W. v. den Steinen. XVII u. 573 pag. Berlin, 1895, D. Reimer. M. 18. Geb. in Leinw. M. 20.

- Passarge**, Die Höhenmessungen von Dr. — im Hinterlande von Kamerun. *M. v. Forschungsreisenden u. Gelehrten aus den D. Schutzgebieten, Berlin, 1895, 8, 182—183.*
- , The German Expedition to Adamawa. *G. J., London, 1895, 6, 50—53.*
- Plehn**, F., Ueber die Pathologie Kameruns mit Rücksicht auf die unter den Küstennegern vorkommenden Krankheiten. *Arch. f. pathol. Anat. u. Physiol. u. f. klin. Medicin, Berlin, 1895, 130, 539—549.*
- Preuss**, Bericht des Dr. — über das Gebiet des kleinen Kamerunberges. *M. v. Forschungsreisenden u. Gelehrten aus den D. Schutzgebieten, Berlin, 1895, 8, 113—120. \* 1: 130 000.*
- Regel**, Fr., Die Expedition des Deutschen Kamerun-Komitees in den Jahren 1893/94. *Aus allen Weltteilen, Leipzig, 1895, 26, 531—536.*
- Richter**, Die evangelischen, besonders deutschen Missionen in den deutschen Schutzgebieten. I. Togo und Kamerun. *Allgem. Missions-Z., Gütersloh, 1894, 21, 435—444.*
- Römer**, Ch., Kamerun. Land, Leute und Mission. 7. Aufl. II-52 pag. ††. \*. Basel, Missionsbuchh. Fr. o.25.
- Schnauder**, M., Astronomische Ortsbestimmungen von Dr. Passarge im Hinterlande von Kamerun. *M. v. Forschungsreisenden u. Gelehrten aus den D. Schutzgebieten, Berlin, 1894, 7, 39—41.*
- , M., Astronomische Ortsbestimmungen im Hinterlande von Kamerun. Ausgeführt von Dr. Passarge. Berechnet von —. *M. v. Forschungsreisenden u. Gelehrten in den D. Schutzgebieten, Berlin, 1895, 8, 181—182.*
- Sjöstedt**, Yngve, Die Vögel des nordwestlichen Kamerungebietes. *M. v. Forschungsreisenden u. Gelehrten aus den D. Schutzgebieten, Berlin, 1895, 8, 1—36.*
- Staudinger**, P., Die Ausnutzung des Hinterlandes von Kamerun. *D. Kolonialzeitung, Berlin, 1895, N. Folge 8, 114—115.*
- , Paul, Zur Kamerun-Hinterlands- und Handelsfrage. *D. Kolonialzeitung, Berlin, 1895, N. Folge 8, 297—298.*
- Stetten**, Bericht des Rittmeisters v. — über seinen Marsch von Balinga nach Yola. *D. Kolonialblatt, Berlin, 1895, 6, 110—114, 135—142, 159—163, 180—187.*
- Trabert**, Wilhelm, Einiges über den täglichen Gang der Lufttemperatur zu Bismarckburg und des Luftdruckes zu Kamerun. *M. v. Forschungsreisenden u. Gelehrten aus den D. Schutzgebieten, Berlin, 1894, 7, 247—270.*
- Uebersicht** über die im deutschen Schutzgebiete von Kamerun ansässigen Deutschen und Fremden. *D. Kolonialblatt, Berlin, 1895, 6, 209—210.*
- Ueohritz**, Nachrichten von der v. — schen Benuë-Expedition. *M. v. Forschungsreisenden u. Gelehrten aus den D. Schutzgebieten, Berlin, 1894, 7, 33—38.*
- Zenker**, G., Yaünde. *M. v. Forschungsreisenden u. Gelehrten aus den D. Schutzgebieten, Berlin, 1895, 8, 36—70. 6 †.*
- Zintgraff**, Ueber die Notwendigkeit der Errichtung von Stationen in Deutsch-Adamaua. *D. Kolonialzeitung, Berlin, 1895, N. Folge, 8, 89—90.*

**Kamerun**, Skizze des Küstengebiets von —. Nach den Vermessungen der Kaiserl. Marine, den geologischen Beobachtungen und Aufnahmen von B. Knochenhauer 1893—94 und den Routenaufnahmen von J. Autenrieth 1894 und der schwedischen Reisenden P. Dusén 1891—92 und Y. Sjöstedt 1890—92. 1: 500 000. *M. v. Forschungsreisenden u. Gelehrten aus den D. Schutzgebieten, Berlin, 1895, 8, Heft 1.*

#### 5. Französisch-Kongo.

(Vergl. auch: Kamerun und Kongostaat.)

- Augouard**, Dans le Haut-Oubanghi. *Les Missions Catholiques, Lyon, 1895, 27.*
- Barrat**, M., Sur la géologie du Congo français. *A. des Mines, 1895, 7, 487—495.*

- Berton, J.**, De Lastourville sur l'Ogooué à Samba sur le N'Gounié. (Septembre et octobre 1890.) *B. S. G., Paris*, 1895, (7) 16, 211—218. \* 1 : 650 000.
- Bertrand, Marcel**, La géologie du bassin du Niari. *Rev. gén. Sc.*, 1894, 5, 792—798.
- Brazza, De** — s neue Thätigkeit am oberen Sangha. *Globus, Braunschweig*, 1895, 67, 179.
- Cerisier, Charles**, Le Congo français. 32 pag. Issoudun, 1895, impr. Motte. 16.
- Clozel, F.-J.**, De la Sanga à la Ouom. *B. S. G. Comm. Paris*, 1895, 17, 917—931. \*.
- , F. J., Entre le Congo et le Tchad. *B. S. G. Lille*, 1895, 24, 311—327. ††.
- , La mission —. *B. Comité Afr. franç.*, 1895, 245—247. \*.
- , Mission — en Afrique centrale. *C.-R. S. G., Paris*, 1895, 213—218. \* 1 : 2 220 000.
- , Sa mission dans la Haute-Sangha. *B. Comité de l'Afrique française*, 1895, août.
- [Comte, P.,] Les N'sakkaras: Leur pays, leurs moeurs, leurs coutumes, leurs croyances, etc., avec un glossaire n'sakkara. Par un membre de la mission française du Haut-Oubangui (1893—1895). Suivi d'une reproduction de la carte du Haut-Oubangui, dressé d'après les derniers renseignements. 142 pag. \* Bar-le-Duc, 1895, impr. Comte-Jacquet. 16.
- Cornet, J.**, La géologie du Niari d'après les explorations récentes. *Le Mouvement G., Bruxelles*, 1895, 12, 18—19.
- Crescent, A.**, La Question du Congo. *B. S. G. Lyon*, 1895, 13, 625—660.
- Deoazes, Sa mission dans le Haut-Oubanghi.** *B. Comité de l'Afrique française*, 1895, août.
- , La mission —. *B. Comité Afr. franç.*, 1895, 242—245. \*.
- , E., Le Haut-Oubangui. *B. S. normande G., Rouen*, 1895, 17, 331—347. \* — *B. S. G. Comm. Paris*, 1895, 17, 685—700.
- Delaroche, Henry**, Région du nord du Gabon (Congo français). Territoire de Batah, contesté par les Espagnoles. 31 pag. Paris, 1895, impr. Tremaux.
- Demanohe, Georges**, Le duc d'Uzès au Congo. *Rev. Franç. de l'Étranger et des Colonies, Paris*, 1895, 20, 87—94. †. \*.
- Gilmont, La végétation au Mayombé.** *Précis historiques, Bruxelles*, 1895, (3) 4, 133—136.
- Gineste, Les nègres au Congo français. — Leurs moeurs.** *B. S. G. Toulouse*, 1895, 14, 296—308.
- Kéthulle de Ryhove, Charles de la**, Deux années de résidence chez le sultan Rafai. Voyage et exploration au nord du Mbomou. *B. S. R. Belge G., Bruxelles*, 1895, 19, 397—428, 513—542. \* 1 : 2 000 000.
- Lejeune, L.**, Dans la forêt. *Missions Catholiques, Lyon*, 1895, 27, 150—153, 162—165, 173—177, 190—192, 197—200, 212—213, 222—225, 233—235, 246—249, 258—261, 271—274. ††. \*.
- Liotard, Les races de l'Ogooué.** *L'Anthropologie, Paris*, 1895, 6, 53—64.
- Maistre, C.**, A travers l'Afrique centrale. Du Congo au Niger (1892—1893). Préface de M. le prince d'Arenberg. IX-308 pag. ††. 2\*. Paris, 1895, Hachette et Ce. Fr. 20.
- , Conférence de M. Casimir — sur son voyage d'exploration à travers l'Afrique centrale du Congo au Niger. Par Jacques Léotard. *B. S. G. Marseille*, 1895, 19, 167—172. \* 1 : 3 000 000.
- , C., Note sur la carte itinéraire de l'Oubangui à la Bénoué. *B. S. G., Paris*, 1895, (7) 16, 1—9. \* 1 : 320 000 en 4 feuilles.
- Mizon, L.**, Itinéraire de la source de la Bénoué au confluent des rivières Kadeï et Mambéré et essai d'une carte des régions voisines de l'itinéraire. *B. S. G., Paris*, 1895, (7) 16, 342—373. 3 \* 1 : 350 000 et 1 : 3 500 000.
- , Résultats scientifiques des voyages de M. —. (1890—1893.) *B. S. G., Paris*, 1895, (7) 16, 330—341.
- Payeur-Didelot, Deux ans et demi au continent mystérieux. Notes et mémoires sur le Gabon-Congo et la côte occidentale d'Afrique. (Suite.)** *B. S. G. de l'Est, Nancy*, 1895, 17, 98—122, 337—368, 563—593.
- Ponel, Ed.**, La Haute Sangha. *A. de G., Paris*, 1895, 5, 72—89. \*.

- Seitz, Ancel**, Le Congo français au point de vue commercial. *B. S. G. de l'Et.* Nancy, 1895, 17, 145—162.
- Söllner, Ch.**, Un voyage au Congo. 234 pag. Namur, 1895. P. Godenne.
- Toni, C. G.**, Il Congo francese. *S. d'esplorazione commerciale in Africa*, 1894, No. 12: 1895.
- Wauters, A.-J.**, Le Congo français au nord du coude de l'Ubangi. *B. S. G. Lyon*, 1893, 13, 290—294. \* 1:3 000 000. — *Le Mouvement G., Bruxelles*, 1895, 12, 241—243. \* 1:3 000 000.
- W[—], A.-J.**, Les affluents français de l'Ubangi. *Le Mouvement G., Bruxelles*, 1895, 12, 157—159.

- Carte de la région Nord-Ouest du Congo français.** Itinéraires Mizon (1890—92), Maistre (1892—93), de Brazza (1892—94). *B. Comité de l'Afrique française*, 1895, mai.
- Clozel**, Voyage à la rivière Wôm. 1:1 250 000. Carte dressée par H. Hansen. *B. Comité de l'Afrique française*, 1895, août.
- Hansen, J.**, Service Géographique des Colonies. Congo Français d'après les Itinéraires relevés par A. Aymes, N. Ballay . . . et complété à l'aide des travaux de J. Comber, Delporte, R. Flegel . . . Carte dressée à l'échelle de 1:1 500 000 par —. 2 Feuilles. Avec Notice et Index Alphabétique. Paris, 1895, impr. Monrocq.
- Payeur-Didelot**, Carte de la colonie française du Gabon-Congo. 1:3 700 000. Dressée et dessinée par —. Nancy, E. Munier.

#### 6. Portugiesisches Kolonialgebiet an der Westküste.

- Angola.** La province de Mossamedès. *Rev. Franç. de l'Etranger et des Colonies*, Paris, 1895, 20, 577—581.
- Campana**, Congo. Mission catholique de Landana. *Les Missions Catholiques*, Lyon, 1895, 27, 29—30, 40—42, 56—57, 67—69, 81—83, 91—93, 100—103, 118—120, 131—132, 139—141, 148—150, 160—161. ††.
- Carvalho, H. A. D. de**, Lunda portugueza. *Portugal em Africa*, 1895, No. 15, mars, 517—526.
- Chemin de fer**, Le — de Saint-Paul de Loanda à Ambacca. *Le Mouvement G., Bruxelles*, 1895, 12, 116—118.
- Choffat, P.**, Coup d'oeil sur la géologie de la province d'Angola. *Portugal em Africa*, 1895, juillet.
- Delannoy, Ch.**, L'Angola et la colonisation portugaise d'outre-mer. *B. S. R. Belge G., Bruxelles*, 1895, 19, 359—389, 459—500, 610—632.
- Förster**, Brix, Die Provinz Mossamedes in Westafrika. [Nach H. Guilmin.] *Globus, Braunschweig*, 1895, 68, 95—96.
- Guilmin, H.**, Dans le Mossamedes. Province d'Angola. *B. S. G. Comm. Paris*, 1895, 17, 318—335. \*.
- [—, H.] Die Provinz Mossamedes in Westafrika. *Z. f. Schul-G., Wien*, 1895, 17, 54—56.
- Mossamedes**, Dans le —, province d'Angola. (Suite.) *Le Mouvement G., Bruxelles*, 1895, 12, 162—163.
- Paiva, Arthur de**, Expedição ao Bihé (estudos do plan' alto), relatório official. *B. S. G. Lisboa*, 1895, 14, 5—67.
- Rouire**, La colonie portugaise d'Angola. Les derniers traités qui lui ont donné sa configuration actuelle. *Rev. de G., Paris*, 1895, 37, 241—251.

- Afrique**, Carte de l'— (région australe), à l'échelle de 1/2 000 000. Feuille n° 43: Saint-Paul-de-Loanda. Publiée par le Service géographique de l'armée, revue et complétée en 1893. Paris, 1895, impr. du Dépôt de la guerre. Fr. 1.

7. Kongostaat.

(Vergl. auch: Französisch-Kongo.)

a. Landeskunde und Reisen.

- Bas, F. de**, Een nederlandsch reiziger aan den Congo. (Vervolg.) *Ts. K. Nederlandsch Aardrijkskundig Genootschap, Leiden*, 1895, (2) 12, 538—571, 657—726.  
\* 1: 8 000 000.
- Behr, F.**, Länder- und Völkerkunde. I. Afrika. 6. Der Kongostaat. *Jb. d. Naturw., Freiburg i. B.*, 1895, 10, 332—333.
- Chaltin**, Le Congo au point de vue physique, politique et économique. *B. S. R. G. Anvers*, 1895, 19, 450—478.
- , Le district de l'Aruwimi-Uelle. *Le Congo Illustré, Bruxelles*, 1895, 4, 108—110, 114—116, 122—123. ††.
- Congo**, État indépendant du —. Coup d'oeil chronologique sur les principaux faits de l'année 1894. *Le Mouvement G., Bruxelles*, 1895, 12, 5—7.
- , Le — de Kassongo au confluent de la Lukuga. *Le Mouvement G., Bruxelles*, 1895, 12, 148—152.
- Costermans**, Le District du Stanley-Pool. *B. S. d'Études coloniales*, 1895, 2, 25—76.
- Dhanis, Baron**, La campagne arabe du Manyema. *Le Congo Illustré, Bruxelles*, 1895, 4, 25—27, 33—35, 41—43, 53—55, 60—63, 68—70, 77—79. ††.  
\* 1: 1 500 000.
- D'hanis**, Le District d'Upoto et la fondation du camp de l'Aruwimi. (Publications de l'État indépendant du Congo, Nr. 3.) 44 pag. ††. Bruxelles, 1895, Vanderauwera.
- Delcommune, A.**, Exploration de la Salonga. *Le Mouvement G., Bruxelles*, 1895, 12, 318—320.
- , La carte de l'expédition — au Katanga. *Le Mouvement G., Bruxelles*, 1895, 12, 205—206. \* 1: 2 500 000.
- , Alex., Le chenal d'Ukaturaka. Rive gauche du haut Congo, entre Bangala et Upoto. *Le Mouvement G., Bruxelles*, 1895, 12, 320—321.
- Flévez**, Le district de l'Équateur. *Le Congo Illustré, Bruxelles*, 1895, 4, 73—75, 84—87, 92—95, 97—99. ††.
- Frederichs, Julius**, Handboek van aardrijkskunde van den Congo-vrijstaat, voor het middelbaar onderwijs. 75 pag. 2\*. Bruxelles, 1895, J. Lebègue et Cie. Fr. 1,25.
- , Jules, Manuel de géographie de l'État indépendant du Congo, à l'usage de l'enseignement moyen. 72 pag. 2\*. Bruxelles, 1895, J. Lebègue et Cie. Fr. 1,25.
- Fuchs**, Le Mayombe. *B. S. R. Belge G., Bruxelles*, 1895, 19, 5—23. \*. — Publications de l'État indépendant du Congo Nr. 10. 23 pag. ††. Bruxelles, 1895, Vanderauwera.
- Gillain**, Sankuru — Lueme — Lomami. *Le Mouvement G., Bruxelles*, 1895, 12, 159—161.
- Guillemé**, Excursion apostolique dans l'Urua. (Suite et Fin.) *Les Missions Catholiques, Lyon*, 1895, 27. \*.
- Haut Nil**, Sur le —. *Le Mouvement G., Bruxelles*, 1895, 12, 217—221.  
\* 1: 5 000 000.
- Hert, Fr. De**, De Matadi à Kimuenza par Luvituku. 1894. *Précis historiques, Bruxelles*, 1895, (3) 4, 105—116, 168—185, 234—252, 273—282.
- Hinde, S. L.**, Three Years' Travel in the Congo Free State. *G. J., London*, 1895, 5, 426—446. \* 1: 1 000 000.
- , S. L., Three Years' Travelling and War in the Congo Free State. *Rep. 65. meeting British Ass. Advancement Sc., London*, 1895, 758—759.
- Janssens, Arthur**, Le pays des Bachilélé. *Le Congo Illustré, Bruxelles*, 1895, 4, 167—168. ††.

- Johnston, H. H.**, The River Congo, from its Mouth to Bôlôbô. With a General Description of the Natural History and Anthropology of its Western Basin. 4<sup>th</sup> and Cheaper ed. Revised by the Author. XV-300 pag. ††. London. Low. 2 s. 6 d.
- Kwango**, Dans la vallée du —. *Le Congo Illustré, Bruxelles, 1895, 4, 188-189.*
- Lemaire, Ch.**, Station d'Équateurville. Observations météorologiques faites du 1<sup>er</sup> mai 1891 au 31. décembre 1892. (Publications de l'État indépendant du Congo, Nr. 8.) 27 pag. Diagramme. Bruxelles, 1895, Vanderauwera.
- Liebrechts, Ch.**, Léopoldville. (Publications de l'État indépendant du Congo. Nr. 2.) 40 pag. \* 1:7000. Bruxelles, 1895, Vanderauwera.
- Pahde, Adolf**, Die Erforschung des Kongo-Systems. *G. Z., Leipzig, 1895, 1, 516-521.*
- Portevin, H.**, L'État indépendant du Congo à l'Exposition universelle d'Anvers. 22 pag. ††. [Extrait de „Génie civil“.] Paris, [1895] impr. Chaix.
- Ports, Les** du Bas-Congo. *Le Congo Illustré, Bruxelles, 1895, 4, 101-103.*
- Prayon-van Zuylem, A.**, Le Congo. Colonie d'exploitation et colonie de peuplement. 51 pag. Bruxelles, 1895, impr. économ. d'Ixelles.
- Roget, L.**, Le District de l'Arouwimi et Ouellé. (Publications de l'État indépendant du Congo, Nr. 5.) 39 pag. Bruxelles, 1895, Vanderauwera.
- Rouire, L'État du Congo**, ses difficultés actuelles. — Aperçu sur sa formation politique et territoriale. *Rev. de G., Paris, 1895, 37, 352-361.*
- Vereyoken**, La région des cataractes. *Le Congo Illustré, Bruxelles, 1895, 4, 130-131, 137-139, 145-148. ††.*
- Wauters, A.-J.**, Bibliographie du Congo, 1880-1895. Catalogue méthodique de 3,800 ouvrages, brochures, notices et cartes relatifs à l'histoire, à la géographie et à la colonisation du Congo. Avec la collaboration de Ad. Buyl. XLVIII-356 pag. Bruxelles, 1895, impr. économique. Fr. 7,50.
- , A.-J., Le confluent des rivières à l'Équateur. *Le Mouvement G., Bruxelles, 1895, 12, 315-318. \* 1:2 000 000.*
- , A.-J., Les districts de l'État. [Politische Eintheilung des Kongostaates.] *Le Mouvement G., Bruxelles, 1895, 12, 293-295. \* 1:10 000 000.*
- , A.-J., Les explorations Niliis et de la Kéthulle au nord de l'Uelle. *Le Mouvement G., Bruxelles, 1895, 12, 301-306. \* 1:2 000 000.*
- , A.-J., Un voyage sur le chemin de fer du Congo de Matadi au Monolithe (kil. 64), racontée par de Hert. *Le Mouvement G., Bruxelles, 1895, 12, 73-82. \* 1:250 000.*
- W[—], A.-J.**, La bibliographie du Congo. *Le Congo Illustré, Bruxelles, 1895, 4, 196-197. ††.*
- Wilde, J. de**, Dans la Mongola. *Le Congo Illustré, Bruxelles, 1895, 4, 186-187. ††.*

#### b. Physische Géographie.

- Allart, J.-B.**, Le climat du Congo. *Le Mouvement G., Bruxelles, 1895, 12, 194-197, 221-222.*
- Choffat, P.**, Nouvelles études sur la géologie du bassin du Congo. *Rev. Sc. Nat., 1895, 4, No. 1.*
- Cornet, J.**, Dans la région des calcaires. *Le Mouvement G., Bruxelles, 1895, 12, 334-337.*
- , J., Die Geologie des südöstlichen Congo und die Erzlager des Katanga. [In franç. Spr.] *Rev. univ. des min. (3) 28, 217.*
- Diderrich, N.**, Les tremblements de terre au lac Tanganika. *Ciel et Terre, Bruxelles, 15, 60-66.*
- Dryepondt**, Le climat du Congo. 32 pag. (Publication du Comité de propagande et de renseignements du Cercle africain.) Bruxelles, 1895, Cercle africain. Fr. 1.
- , Le clima du Congo. *Le Congo Illustré, Bruxelles, 1895, 4, 44-46, 52, 58-59, 66-67.*



- Ortroy, F. Van, Le Katanga. Orographie, hydrographie, climat. (Extrait de la „Rev. des questions scientifiques“, 1895, juillet.) 81 pag. Bruxelles, 1895, Société belge de librairie. Fr. 1.  
 Poskin, A., Climatologie du Congo. *B. S. R. Belge G., Bruxelles*, 1895, 10, 109—134, 251—276, 333—358, 577—609. ††.

*c. Biologische Geographie.*

- Bræmer, Les plantes utiles du Congo et leur récolte. *B. S. G. Toulouse*, 1895, 14, 229—236.  
 Briart, P., Les plantes alimentaires du Congo. *Le Congo Illustré, Bruxelles*, 1895, 4, 47—48, 63—64, 70—72. ††.  
 Bultot fils, Hyac., La flore du Congo. 36 pag. (Extrait du „J. de pharmacie de Liège“.) Liège, 1895, impr. A. Faust. Fr. 1.  
 Dewèvre, Alfred, La récolte des produits végétaux au Congo. Recommandations aux voyageurs. *B. S. R. Belge G., Bruxelles*, 1895, 10, 35—52.  
 Lemaire, Ch., Les plantes médicinales du Congo. *Le Congo Illustré, Bruxelles*, 1895, 4, 80, 104, 119, 135—136, 152. ††.

*d. Anthropogeographie.*

- Baerts, Organisation politique, civile et pénale de la tribu des Mousseronghes. (Publications de l'État indépendant du Congo, Nr. 4.) 24 pag. Bruxelles, 1895, Vanderauwera.  
 Briart, Paul, Les fortifications des indigènes au Congo. *Le Congo Illustré, Bruxelles*, 1895, 4, 12—14, 22—24, 28—30. ††.  
 Gustin, A., Les Abeilles. *Le Congo Illustré, Bruxelles*, 1895, 4, 16, 32, 39—40, 55—56. ††.  
 Macar, Ghislain de, Chez les Bakubas. *Le Congo Illustré, Bruxelles*, 1895, 4, 172—174. ††.  
 Population, Referendum sur la question de la — du Congo. 5<sup>e</sup> article. *Le Mouvement G., Bruxelles*, 1895, 12, 176—177.  
 Ward, Herbert, Ethnographical Notes relating to the Congo Tribes. *J. Anthropol. I. of Great Britain and Ireland, London*, 1895, 24, 285—299.  
 Wilverth, Les habitations indigènes des Bangalas, des Upotos et des Mogwandis. *Le Congo Illustré, Bruxelles*, 1895, 4, 141—142. ††.

- Annoni, Antonio, Le imprese agricole-industriali-commerciali dei Belgi nel Congo ed il Congo all'Esposizione di Anversa 1894. *L'Esplorazione Comm. e l'Esploratore, Milano*, 1895, 10, 23—30, 55—60, 85—91, 147—153.  
 Briart, Le Chemin de fer du Congo. Conférence. Publication de la Soc. des Ingénieurs sortis de l'école provinciale d'industrie et des mines du Hainaut, 1895, 2<sup>e</sup> fasc. pag. 227—243. \*.  
 Chemin de fer, Le — du Congo. Coup d'oeil rétrospectif. *Le Congo Illustrée, Bruxelles*, 1895, 4, 132—135. ††. \* 1 : 100 000.  
 Paquay, Le chemin de fer du Congo. 16 pag. Bruxelles, 1895, Brismée. 12.

*e. Historische Geographie.*

- Baesten, V., Les anciens jésuites au Congo. *Précis historiques, Bruxelles*, 1895, (3) 4, 465—481.  
 Eucher, Le Congo. Essai sur l'histoire religieuse de ce pays, depuis sa découverte (1484) jusqu'à nos jours. VIII-264 pag. ††. cartes. Huy, 1894, Charpentier et Emond. Fr. 2.  
 Reusel, Charles Van, Notice historique sur le Congo et biographique du capitaine Van Kerckhoven. 58 pag. \*. Malines, 1895, Heymans.

## f. Karten.

- Carte de l'Etat indépendant du Congo, d'après les renseignements fournis par les explorateurs et par la mission scientifique belge.** 1 : 4 000 000. 3<sup>e</sup> édit. Bruxelles, 1895.
- Du Fief, J.,** Carte de l'État indépendant du Congo, dressée d'après les itinéraires originaux des agents de l'État et des autres voyageurs. 1 : 2 000 000 en quatre feuilles. 127 × 114 cm. Bruxelles, 1895, auteur. Fr. 3.
- Hansen, J.,** Carte détaillée des rives du Congo entre l'embouchure et Kasongué. 1 : 400 000 en seize feuilles. Paris, 1894, J. Hansen.
- Haut-Congo, Société Anonyme Belge pour le Commerce du —.** 1 : 5 000 000. *Le Mouvement G., Bruxelles*, 1895, 12, Supplément au Nr. 22.
- Wauters, A.-J.,** État indépendant du Congo. Carte des 200 premiers kilomètres du chemin de fer du Congo à l'échelle de 1 : 1 000 000. Bruxelles, 1895, administration du „Mouvement Géographique“. Pliée format portefeuille. Fr. 2.

## 8. Britisch Ost-Afrika.

- Anglo-African, East Africa and the Nile.** *Imperial a. Asiatic Quarterly Rev. a. Oriental and Col. Record, Woking*, 1895, N. Series, 9, 372—383.
- Ashe, R. P.,** Chronicles of Uganda. 14—480 pag. ††. New York, 1895, A. D. F. Randolph & Co. cl., \$ 2.
- Baumann, O.,** Reisebrief von Dr. Oskar Baumann. *G. Z., Leipzig*, 1895, 1, 409—411.
- Brard, P.,** Die Sesse-Inseln. Nach brieflichen Mittheilungen. *Petermanns M., Gotha*, 1895, 41, 169.
- Chanel, J.,** De Mombassa au Kilima Njaro. *B. S. G. Comm. Paris*, 1895, 17, 599—604.
- Colville, Henry,** The land of the Nile springs: being chiefly an account of how we fought Kabarega. 13—312 pag. ††. \*. New York, 1895, Edward Arnold cl., \$ 3,50.
- Courmont, de,** Le Zanguebar. *B. S. G. Comm. Paris*, 1895, 17, 554—556.
- Elliot, G. F. Scott,** An Expedition to Ruwenzori. *Rep. 65. meeting British Ass. Advancement Sc., London*, 1895, 756—758.
- , G. F. Scott, Expedition to Ruwenzori and Tanganyika. *G. J., London*, 1895, 6, 301—324. \* 1 : 2 000 000.
- , G. F. Scott, Exploration at Ruwenzori. *Nature, London and New York*, 1895, 51, 271.
- , G. F. Scott, The best route to Uganda. *Contemporary Rev., London*, 1895, 68, 15—20.
- , G. F. Scott, and J. W. Gregory, The Geology of Mount Ruwenzori and some Adjoining Regions of Equatorial Africa. *Quarterly J. Geol. S. of London*, 1895, 51, 669—680. \* 1 : 4 000 000. — *The London, Edinburgh, and Dublin Philos. Mag. a. J. of sc., London*, 1895, (5) 40, 319. — *Geolog. Mag., London*, 1895, N. Ser., Decade IV, 2, 333—334.
- Hobley, C. W.,** Upon a Visit to Tsavo and the Taita Highlands. *G. J., London*, 1895, 5, 545—561. 3 \* 1 : 500 000.
- MoDermott, Ph.,** British East Africa; or Ibea. A History of the Formation and Works of the Imperial British East African Company. New ed. 622 pag. London, Chapman and Hall. 6 s.
- Neumann, Oskar,** Bericht über seine Reisen in Ost- und Central-Afrika. *V. Ges. E. Berlin*, 1895, 22, 270—295. \* 1 : 5 000 000.
- 's Journey in East Africa. *G. J., London*, 1896, 6, 274—277. \* 1 : 10 000 000.
- Sansibar.** *D. Kolonialzeitung, Berlin*, 1895, N. Folge 8, 403—405.
- Schmitt, Robert Hans,** Das Colonisationsprojekt der Freiländer und sein Ende. *M. K. K. G. Ges., Wien*, 1895, 38, 621—631.

- Thomson, Joseph**, Through Masai Land: A Journey of Exploration among the Snow-clad Volcanic Mountains and Strange Tribes of Eastern Equatorial Africa. XVI-364 pag. ††. \*. London, Low. 2 s. 6 d.
- Ugandabahn**, Die —. [Aus: „Zig. d. Ver. D. Eisenb.-Verw.“] *Arch. f. Post u. Telegraphie*, Berlin, 1895, 23, 762—763.
- Wichmann, H.**, Am Ostufer des Victoria-Njansa. Aus dem Reisetagebuch von Dr. G. A. Fischer †. *Petermanns M., Gotha*, 1895, 41, 1—6, 43—46, 66—72. \* 1 : 750 000.

## 9. Deutsch Ost-Afrika.

## a. Landeskunde und Reisen.

- Baumann, Oscar**, Durch Massai-Land zur Nilquelle. *Naturw. Wochenschrift*, Berlin, 1895, 10, 134—137.
- Behr, F.**, Länder- und Völkerkunde. I. Afrika. 5. Deutsch-Ostafrika. *Jb. d. Naturw., Freiburg i. B.*, 1895, 10, 324—332.
- Brehme**, Bericht über das Kulturland des Kilima-Ndjaro und dessen klimatische und gesundheitliche Verhältnisse. *M. v. Forschungsreisenden u. Gelehrten aus den D. Schutzgebieten*, Berlin, 1894, 7, 106—131.
- Búloa**, Die landwirthschaftliche Versuchsstation —. *Koloniales Jb.*, Berlin, 1895, 7, 1—9.
- Chanel, J.**, De Mombassa au Kilima Njaro. *B. S. G. Comm. Paris*, 1895, 17, 599—604.
- Elliot, G. F. Scott**, Expedition to Ruwenzori and Tanganyika. *G. J., London*, 1895, 6, 301—324. 2 \* 1 : 2 000 000, 1 : 500 000.
- Förster, Brix**, Dr. Karl Peters Geographie von Deutsch-Ostafrika. *Globus*, Braunschweig, 1895, 67, 136—139. ††.
- Fonck**, Bericht über meinen Marsch Mpwapwa-Ugogo-Ussandaue-Irangi-Uassi-Ufiome-Umbugwe-Mangati-Irangi-Burungi-Ugogo-Mpwapwa. *M. v. Forschungsreisenden u. Gelehrten aus den D. Schutzgebieten*, Berlin, 1894, 7, 291—296.
- Herrmann**, Die Wasiba und ihr Land. *M. v. Forschungsreisenden u. Gelehrten aus den D. Schutzgebieten*, Berlin, 1894, 7, 43—59.
- Hofmeister, Rud.**, Kulturbilder aus Deutsch-Ost-Afrika. 31 pag. Bamberg, 1895, Handelsdruckerei. M. 0,60.
- Hofstätter, A.**, Kwarango, die erste Station der Leipziger ev.-luth. Mission in Deutsch-Ostafrika. (Lichtstrahlen im dunkeln Erdteile. Nr. 4.) 32 pag. \*. Leipzig, 1895, J. Naumanns Sortiment in Komm. M. 0,15.
- Lent**, Bericht von Dr. C. — über die wissenschaftliche Station am Kilima-Ndjaro. *M. v. Forschungsreisenden u. Gelehrten aus den D. Schutzgebieten*, Berlin, 1894, 7, 61—66.
- , Carl, Tagebuch-Berichte der Kilimandjaro-Station. Herausg. v. der deutschen Kolonialgesellschaft. Heft 7 für Januar 1894. 50 pag. Berlin, 1895, C. Heymann's Verlag. M. 1.
- Le Roy**, Podróż do Kilimandżaro. [Reise zum Kilimandjaro.] *Misyé Katolickie*, Krakau, 1895, 113—120, 154—158, 178—182, 202—209, 235—241, 267—270. ††. 3 \*.
- Lieder, G.**, Zur Kenntniss der Karawanenwege im südlichen Theile des ostafrikanischen Schutzgebietes. *M. v. Forschungsreisenden u. Gelehrten aus den D. Schutzgebieten*, Berlin, 1894, 7, 277—282.
- Meinecke, G.**, Kikogwe. *D. Kolonialzeitung*, Berlin, 1895, N. Folge 8, 43—45. ††.
- Nachrichten** aus den deutschen Schutzgebieten. *Deutsch-Ostafrika. D. Kolonialblatt*, Berlin, 1895, 6, 8—9, 39—44, 70—75, 103—110, 132—134, 178—179, 207—208, 243—246, 270—272, 296, 320—321, 352—354, 375—382, 404, 430—433, 461—462, 478—482, 512—514, 537—547, 577, 617—618, 649—651. \* 1 : 3250.
- Neumann, Oskar**, Bericht über seine Reisen in Ost- und Central-Afrika. *V. Ges. E. Berlin*, 1895, 22, 270—295. \* 1 : 5 000 000.

- Neumann's Journey in East Afrika.** *G. J., London, 1896, 6, 274—277.*  
\* 1: 10 000 000.
- Ostafrikanische Schutzgebiet, Das —.** (Berichtsjahr 1893/94.) Beilage zum *Deutschen Kolonialblatt*, Jahrgang 1894. Denkschriften, betreffend . . . I. pag. 1—80.
- Peters, Karl,** Das deutsch-ostafrikanische Schutzgebiet. Im amtlichen Auftrage. XI-467 pag. ††. 3 \*. München, 1895, R. Oldenbourg. M. 17. Geb. M. 18,50.
- Richter,** Ueber seinen Zug nach dem Mfumbiro in der Zeit vom 14. bis 21. August v. J. *D. Kolonialblatt, Berlin, 1895, 6, 109—110.*
- Schmidt,** Hauptmann Rochus — über seine Thätigkeit in Deutsch-Ostafrika in den Jahren 1885—91. *Aus allen Welttheilen, Leipzig, 1895, 26, 291—298.*
- Stuhlmann,** Bericht über die wissenschaftliche Erforschung des Schutzgebietes vom 1. Juli 1893 bis 30. Juni 1894. Beilage zum *Deutschen Kolonialblatt*, Jahrgang 1894. Denkschriften, betreffend . . . I., 76—80. Anlage VI.
- , F., Bericht über eine Reise im Hinterlande von Bagamoyo, in Ukami und Uluguru. *M. v. Forschungsreisenden u. Gelehrten aus den D. Schutzgebieten, Berlin, 1894, 7, 282—291.*
- , Ueber die Uluguruberge in Deutsch-Ostafrika. *M. v. Forschungsreisenden u. Gelehrten aus den D. Schutzgebieten, Berlin, 1895, 8, 209—226.*
- , Dr. F. —s Forschungsreisen in Usaramo. *M. v. Forschungsreisenden u. Gelehrten aus den D. Schutzgebieten, Berlin, 1894, 7, 224—232.*
- Usiba** im deutsch-ostafrikanischen Schutzgebiet. *Arch. f. Post u. Telegraphie, Berlin, 1895, 23, 403—406.*
- Victoria-Nyanza,** Zum —. [Nach Werther.] *Arch. f. Post u. Telegraphie, Berlin, 1895, 23, 752—757.*
- Volkens, G.,** Exkursionen am Kilima-Ndjaru. *V. Ges. E. Berlin, 1895, 22, 152—172.*
- Wichmann, H.,** Am Ostufer des Victoria-Njansa. Aus dem Reisetagebuche von Dr. G. A. Fischer †. *Petermanns M., Gotha, 1895, 41, 1—6, 43—46, 66—72.*  
\* 1: 750 000.

b. Mathematische und Physische Geographie.

- Ambronn, L.,** Astronomische Ortsbestimmungen des Herrn Kompagnieführers Ramsay auf der Reise von Kisaki nach Dar-es-Salâm im April und Mai des Jahres 1894. *M. v. Forschungsreisenden u. Gelehrten aus den D. Schutzgebieten, Berlin, 1895, 8, 141—143.*
- , L., Die Resultate der geographischen Ortsbestimmungen, welche von Herrn Kompagnieführer Ramsay auf der Expedition nach dem Nyasasee und zurück 1893/94 ausgeführt wurden. *M. v. Forschungsreisenden u. Gelehrten aus den D. Schutzgebieten, Berlin, 1894, 7, 235—242.*
- , L., Geographische Ortsbestimmungen, welche Herr Hauptmann Ramsay auf seiner Reise von Dar-es-Salâm nach Kisaki ausgeführt hat. *M. v. Forschungsreisenden u. Gelehrten aus den D. Schutzgebieten, Berlin, 1894, 7, 71—80.*
- Brix, W.,** Neue astronomische Bestimmungen des Herrn Dr. Stuhlmann in Ostafrika aus dem Jahre 1894. Berechnet von —. *M. v. Forschungsreisenden u. Gelehrten aus den D. Schutzgebieten, Berlin, 1895, 8, 143—145.*
- Cohn, Fritz,** Astronomische Beobachtungen, angestellt im Jahre 1894 von Graf Götzen in Ostafrika. *M. v. Forschungsreisenden u. Gelehrten aus den D. Schutzgebieten, Berlin, 1895, 8, 331—334.*
- Dehérain, Henri,** Un volcan en activité dans l'Afrique équatoriale. *La Nature, Paris, 1895, 23, I, 107—108. \**
- Friederich, W.,** Das 1000jährige Rätsel von den Quellen des Nil u. dessen Lösung in unseren Tagen. Vortrag. (Aus: *Zeitschrift des Vereins der Finanzassistenten.*) 30 pag. 4 \*. Karlsruhe, 1895, J. J. Reiff. M. 0,30.
- Halfern, von,** Meteorologische Verhältnisse der Küste von Deutsch-Ostafrika. Nach einem Bericht des Kommandos S. M. Krzr. „Möwe“, Kommandant —. *A. d. Hydrogr. u. Marit. Meteorol., Berlin, 1895, 23, 2—6.*

- Kerr-Cross** Crater-Lakes North of Lake Nyasa, with a Suggestion as to the Origin of Central-African Lakes. *G. J., London*, 1895, 5, 112—124.  
\* 1: 1 500 000.
- Kiepert**, Richard, Begleitworte zur Karte der Nyasa-Expedition. *M. v. Forschungsreisenden u. Gelehrten aus den D. Schutzgebieten, Berlin*, 1894, 7, 296—305.  
\* 1: 500 000 in 4 Blättern.
- , Richard, Begleitworte zur Karte von Deutsch-Kondeland. *M. v. Forschungsreisenden u. Gelehrten aus den D. Schutzgebieten, Berlin*, 1895, 8, 153—156.  
\* 1: 150 000.
- Kondeland**, Die Resultate der meteorologischen Beobachtungen in —. *M. v. Forschungsreisenden u. Gelehrten aus den D. Schutzgebieten, Berlin*, 1895, 8, 146—152. — *Met. Z., Wien*, 1895, 12, 477—480.
- Lent**, Bericht von Dr. — über seine topographischen Aufnahmen am Kilimandjaro. *M. v. Forschungsreisenden u. Gelehrten aus den D. Schutzgebieten, Berlin*, 1894, 7, 243—246.
- Lieder**, G., Beobachtungen auf der Ubena-Nyasa-Expedition 11. November 1893 bis 30. März 1894. *M. v. Forschungsreisenden u. Gelehrten aus den D. Schutzgebieten, Berlin*, 1894, 7, 271—277.
- Meyer**, Hans, Die Schneegebirge in Äquatorial-Afrika. *M. Ostschweizer. G.-Comm. Ges. St. Gallen*, 1895, 3. Heft, 1—18.
- N[eumayer]**, Magnetische Beobachtungen an der Ostküste und Westküste von Afrika. *A. d. Hydrogr. u. Marit. Meteorol., Berlin*, 1895, 23, 177—179.
- Nile**, The Source of the —. *Around the World, New York and Philadelphia*, 1894, 1, 14—16. 2\*.
- Ramsay**, Die Höhenmessungen H. —s in Deutsch-Ostafrika. *M. v. Forschungsreisenden u. Gelehrten aus den D. Schutzgebieten, Berlin*, 1894, 7, 232—235.
- Schynse**, Astronomische Breitenbestimmungen von Pater — auf seiner letzten Reise im Jahre 1891. *M. v. Forschungsreisenden u. Gelehrten aus den D. Schutzgebieten, Berlin*, 1894, 7, 200.
- Widenmann**, Bericht über die klimatischen und gesundheitlichen Verhältnisse von Moshi am Kilimandjaro. *M. v. Forschungsreisenden u. Gelehrten aus den D. Schutzgebieten, Berlin*, 1895, 8, 283—310.
- Witt**, G., Astronomische Bestimmungen von Joseph Rindermann auf dem Wege nach Tabora und von Tabora und nach dem Victoria-Njansa im Jahre 1892. Berechnet von —. *M. v. Forschungsreisenden u. Gelehrten aus den D. Schutzgebieten, Berlin*, 1894, 7, 66—70.

## c. Biologische Geographie.

- Deutsch-Ost-Afrika**. Wissenschaftliche Forschungsergebnisse über Land u. Leute unseres ostafrikan. Schutzgebietes u. der angrenzenden Länder. III. Bd. Die Thierwelt Ost-Afrikas u. der Nachbargebiete. Herausg. unter Redaction von K. Möbius. 1. Lfg. Die Säugethiere Ost-Afrikas v. P. Matchie. XXVIII-157 pag. ††. M. 7. — V. Bd. Die Pflanzenwelt Ost-Afrikas u. der Nachbargebiete. Herausg. unter Red. v. A. Engler. Thl. A. Grundzüge der Pflanzenverbreitung in Deutsch-Ost-Afrika und den Nachbargebieten. Von A. Engler. VI-VII-154 pag. ††. 10 †. M. 10. Thl. B. Die Nutzpflanzen Ost-Afrikas. Bearb. v. K. Schumann, O. Warburg, P. Taubert u. A. V-535 pag. ††. M. 33. Thl. C. Verzeichniss der bis jetzt aus Ost-Afrika bekannt gewordenen Pflanzen. Herausg. unter Mitwirkung v. Brotherus, Damm'er, Engler u. A. 433-III-40 pag. 45 †. M. 36. Berlin, 1895, D. Reimer.
- Volkens**, Bericht des Privatdocenten Dr. G. — über seine Thätigkeit am Kilimandjaro. September 1893. *M. v. Forschungsreisenden u. Gelehrten aus den D. Schutzgebieten, Berlin*, 1894, 7, 59—61.
- Warburg**, O., Die Kulturpflanzen Usambaras. *M. v. Forschungsreisenden u. Gelehrten aus den D. Schutzgebieten, Berlin*, 1894, 7, 131—199.

**Warburg, O.**, Vegetationsbilder aus Deutsch-Ostafrika. *D. Kolonialzeitung, Berlin*, 1895, N. Folge 8, 74—76, 82, 115—116, 178—180, 219—220, 241—242, 259—260, 274—276, 308—309, 331—332. ††.

d. *Anthropogeographie.*

**Däubler, Carl**, Ueber die Nothwendigkeit der Errichtung eines colonialärztlichen Laboratoriums in Ostafrika. *V. Ges. D. Naturforscher u. Ärzte 66. Vers. zu Wien, Leipzig*, 1895, Zweiter Theil, 2. Hälfte, 492—500.

**Kaerger, Karl**, Die koloniale Handelsstatistik und der Rückgang von Produktion und Handel in Deutsch-Ostafrika. *Koloniales Jb., Berlin*, 1895, 7, 145—170.

[**Meinecke, G.**] Wirtschaftliche Untersuchungen in Ostafrika. *D. Kolonialzeitung, Berlin*, 1895, N. Folge 8, 129—132, 155—156, 162—165. ††. \* 1 : 100 000.

**Pfeil, Joachim Graf**, Der Ochsenwagen in Ostafrika. *D. Kolonialzeitung, Berlin*, 1895, N. Folge 8, 363—365.

**Richter**, Die evangelischen, besonders deutschen Missionen in den deutschen Schutzgebieten. III. Deutsch-Ostafrika. *Allgem. Missions-Z., Gütersloh*, 1894, 21, 501—512.

**Studel, E.**, Die ansteckenden Krankheiten der Karawanen Deutsch-Ostafrikas, ihre Verbreitung unter der übrigen Bevölkerung und ihre Bekämpfung. *Koloniales Jb., Berlin*, 1895, 7, 171—202. ††.

**Stuhlmann und Simon**, Anthropologische Aufnahmen der HHrn. — aus Ost-Africa. *V. Berliner Ges. f. Anthropol., Ethnol. u. Urgesch., Berlin*, 1895, (656) —(671).

e. *Historische Geographie.*

**Princo**, Geschichte der Magwangwara nach Erzählung des Arabers Raschid bin Masaud und des Fussi, Bruders des vor drei Jahren verstorbenen Sultans der Magwangwara Mharuli. *M. v. Forschungsreisenden u. Gelehrten aus den D. Schutzgebieten, Berlin*, 1894, 7, 212—224.

**Strong, S. Arthur**, The History of Kilwa. Edited from the Arabic MS. by —. *J. R. Asiatic S. of Great Britain & Ireland, London*, 1895, 385—430.

f. *Karten.*

**Kiepert, Rich.**, Karte v. Deutsch-Ostafrika in 29 Blatt u. 8—10 Ansatzstücken. 1 : 300 000. Konstruirt u. gezeichnet unter Leitung v. —. Im Auftrage u. mit Unterstützung der Kolonial-Abtheilung des Auswärtigen Amts. Mit Begleitworten. Blatt B 3. Mwansa. 9 pag. — B 4. Eyassi. 2 pag. — C 4. Turu. 6 pag. à 57,5 × 75 cm. Farbendr. Berlin, 1895, D. Reimer. à M. 1,80.

—, Richard, Karte der Nyaŋa-Expedition des Gouverneurs Obersten Freiherrn von Schele. Nach den Aufnahmen des Kompagnieführers H. Ramsay und mit Benutzung unveröffentlicher Aufnahmen von Böhmer, Fromm, Herrmann, Prager, Schmidt II, F. Stuhlmann und anderen, sowie des älteren Routenmaterials, konstruirt und gezeichnet von — unter Mithilfe von Freiherrn von Danckelman, M. Limpricht, M. Moisel und P. Sprigade. 1 : 500 000. 4 Blätter à 46,5 × 67,5 cm. *M. v. Forschungsreisenden u. Gelehrten aus den D. Schutzgebieten, Berlin*, 1894, 7, Heft 3 u. 4. — Berlin, 1895, D. Reimer. M. 8.

E. Süd-Afrika.

1. Allgemeines.

**Baldwin, W. C.**, African Hunting Adventure from Natal to the Zambesi, including Lake Ngami, the Kalahari Desert, &c., from 1852 to 1860. 3<sup>rd</sup> ed. 416 pag. ††. London, Bentley. 18 s.

**Bokofzer**, Einige Bemerkungen über südafrikan. Verhältnisse. *Deutsche medicin. Wochenschrift*, 1895, 21, 41.

- Brown, A. S. and G. G.**, The Guide to South Africa for the use of Tourists, Sportsmen, Invalids and Settlers. XLII-354 pag. Maps, Plans and Diagrams. London and Cape Town, 1895, Low. 2 s. 6 d.
- Churchill, Randolph S.**, Men, Mines and Animals in South Africa. New ed. XVI-339 pag. ††. \*. London, Low. 2 s. 6 d.
- Colonus**, Südafrikanische Auswanderung. *Preuss. Jb., Berlin*, 1895, **84**, 342—345.
- Danokelman, v.**, Ueber gleichzeitige Temperaturanomalien an der Südwestküste von Afrika, veranlasst durch föhnartige Ostwinde. *Met. Z., Wien*, 1895, **12**, 21—22.
- Geologie, Die** — der Witwatersrand-Serie in ihrer Beziehung zur allgemeinen Geologie Südafrikas. [In engl. Spr.] *South African Min. J.* **3**, 769.
- Goldfelder, Die neuen** — in Südafrika. [In engl. Spr.] *Engin. a. Min. J.* **50**, 98.
- Goldmann, Charles Sydney, and Joseph Kitohin**, South African Mines: Their Position, Results and Developments, together with an Account of Diamond, Land, Finance and Kindred Companies. 3 vols. Vol. 1, Rand Mining Companies. Vol. 2, Miscellaneous Companies. Vol. 3, Maps and Plans. Johannesburg, Argus Printing Co. 63 s.
- Haury, H.**, Die Boeren Süd-Afrikas. *Aus allen Weltheilen, Leipzig*, 1895, **26**, 535—550, 585—596.
- Holub, E.**, Die Bodengestaltung des centralen Südafrika zwischen dem Oranje im Süden und Luenge im Norden, mit besonderer Berücksichtigung der Osthälfte des Ngamibeckens. *V. Ges. D. Naturforscher u. Ärzte 66. Vers. zu Wien, Leipzig*, 1895, Zweiter Theil, 1. Hälfte, 250—251.
- Keane, A. H.**, Vol. 2, South Africa. (Stanford's Compendium of Geography and Travel.) New Issue. 688 pag. ††. Maps. London, Stanford. 15 s.
- Leclercq, Jules, A travers l'Afrique australe.** 317 pag. ††. \*. Paris, 1895, Plon, Nourrit et Ce. Fr. 4. 18.
- Papst, Die Kalahariwüste und ihre Bewohner.** [Aus: „Ber. d. Rhein. Missionsgesellschaft“, 1895, 243 ff.] *M. G. Ges. f. Thüringen zu Jena*, 1895, **14**, 48—54.
- Rouire, L'Afrique australe anglaise.** *Rev. de G., Paris*, 1895, **37**, 415—428.
- Sohenok, A.**, Goldfelder von Transvaal und Mashonaland. *M. G. Ges. f. Thüringen zu Jena*, 1895, **14**, 95—98.
- Schreiber, Mission und Kolonisation in Südwestafrika.** *Allgem. Missions-Z., Gütersloh*, 1895, **22**, 310—320.
- Theal, George Mc Call**, Primer of South African History, from Original Research in the Archives of Great Britain, the Netherlands and the Cape Colony. 3<sup>rd</sup> ed., Brought Down to the Year 1895. 139 pag. London, T. Fisher Unwin. 1 s. 6 d.
- Wilmot, A.**, The story of the exploration of Southern Africa. XXVI-290 pag. \*. New York, 1894 [1895], imported by Charles P. Putnam's Sons. cl., \$ 2. — London, T. Fisher Unwin. 5 s.
- Wirgman, A. T.**, The History of the English Church and People in South Africa. 280 pag. London, Longmans. 3 s. 6 d.
- Worsfold, W. Basil**, South Africa: a study in colonial administration and development. 12-266 pag. \*. New York, 1895, imported by Charles Scribner's Sons. cl., \$ 2,40. 12.
- 
- South Africa, Castle Line Atlas of** —. 16 †. London, G. Philip and Son. 3 s. 6 d.
- Stanford's map of the Transvaal Goldfields, British Zululand. The Delagoa Bay Railway and the routes from Cape Colony and Natal.** 1:1 000 000. London, 1895, E. Stanford. 8 s.

## 2. Deutsch Südwest-Afrika.

(Einschliesslich Walfisch-Bai.)

- Behr, F.**, Länder- und Völkerkunde. I. Afrika. 7. Deutsch-Südwestafrika. *Jb. d. Naturw., Freiburg i. B.*, 1895, 10, 333—337.
- Bevölkerung**, Die — von Deutsch-Südwestafrika. *Z. f. Schul-G., Wien*, 1895, 17, 51—54.
- Bittrolf, R.**, Der Krieg in Deutsch-Südwestafrika. 52 pag. \*. Karlsruhe, 1895, J. J. Reiff. M. o,60.
- Brincker, P. H.**, Zur Namenkunde von Deutsch-Süd-Westafrika. *Globus, Braunschweig*, 1895, 68, 384—385.
- Dove, Karl**, Beiträge zur Geographie von Südwest-Afrika. IV. Der Wasservorrath des Landes. *Petermanns M., Gotha*, 1895, 41, 92—96.
- , Koloniale Aufgaben in Südwestafrika. *D. Kolonialzeitung, Berlin*, 1895, N. Folge 8, 250—253, 258—259.
- , Bericht des Dr. Karl — über die Besiedelungsfähigkeit von Deutsch-Südwestafrika. Beilage zum *Deutschen Kolonialblatt*, Jahrgang 1894. Denkschriften, betreffend . . . , III, 207—217. Anlage III.
- François, H. v.**, Nama und Damara. Deutsch-Süd-West-Afrika. IV-334 u. XXVIII pag. ††. †. 2 \*. Magdeburg, 1895, E. Bacnsch jun. Geb. in Leinw. M. 12. Auch in Lieferungen à M. 1.
- Hermann, E.**, Deutsch-Südwest-Afrika. *D. Kolonialzeitung, Berlin*, 1895, N. Folge 8, 299—300.
- , E., Ueber die Besiedelungsfähigkeit von Deutsch-Südwestafrika. *D. Kolonialzeitung, Berlin*, 1895, N. Folge 8, 218—219, 226—229.
- Hindorf, Richard**, Der landwirthschaftliche Werth u. die Besiedelungsfähigkeit Deutsch-Südwestafrikas. [Aus: „Denkschriften, betr. die deutschen Schutzgebiete.“] 88 pag. Berlin, 1895, E. S. Mittler & Sohn. M. 1,80. Fol.
- , Bericht des Dr. — über den landwirthschaftlichen Werth Deutsch-Südwestafrikas. Beilage zum *Deutschen Kolonialblatt*, Jahrgang 1894. Denkschriften, betreffend . . . , III, 121—206. Anlage II.
- Meteorologische Beobachtungen** aus Deutsch-Südwestafrika. *M. v. Forschungsreisenden u. Gelehrten aus den D. Schutzgebieten, Berlin*, 1895, 8, 121—129. — *Met. Z., Wien*, 1895, 12, 475—477.
- Nachrichten** aus den deutschen Schutzgebieten. Deutsch-Südwestafrika. *D. Kolonialblatt, Berlin*, 1895, 6, 10, 46—47, 77—81, 115, 163—167, 187, 210—213, 225—226, 273—274, 300, 322—326, 383—384, 406—410, 489—490, 517—518, 547—551, 621—622, 655. \*
- Richter, A.**, Ackerbau in Südwestafrika. *D. Kolonialzeitung, Berlin*, 1895, N. Folge 8, 284—285.
- , Die evangelischen, besonders deutschen Missionen in den deutschen Schutzgebieten. II. Deutsch-Südwestafrika. *Allgem. Missions-Z., Gütersloh*, 1894, 21, 444—456.
- Rouire**, Le sud-ouest allemand. Origines de la colonie. Traités qui ont présidé à sa constitution. Querres avec les indigènes. Sa pacification définitive. Son avenir. *Rev. de G., Paris*, 1895, 37, 188 ff.
- Sander**, Bericht des Marinestabsarztes a. D. Dr. — über die wirtschaftliche Lage des südwestafrikanischen Schutzgebiets im Jahre 1894. Beilage zum *Deutschen Kolonialblatt*, Jahrgang 1894. Denkschriften betreffend . . . , III, 218—252.
- , Ein Vorschlag zur wirtschaftlichen Erschliessung Deutsch-Südwestafrikas. 16 pag. Berlin, 1895, D. Reimer. M. o,30.
- Südwestafrikanisches Schutzgebiet**, Das —. (Berichtsjahr 1893/94.) Beilage zum *Deutschen Kolonialblatt*, Jahrgang 1894. Denkschriften betreffend . . . , III, 105—252.
- Uebersicht** über die im deutschen Schutzgebiete von Südwestafrika ansässigen Deutschen und Fremden. Januar 1895. *D. Kolonialblatt, Berlin*, 1895, 6, 323—326.



Üohtritz, B. E. von, Reisen in Südwest-Afrika. *V. Ges. E. Berlin*, 1895, 22, 174—187.

François, Die Küste von Deutsch-Südwestafrika zwischen Tsoakhaub-Mündung und Cap Cross. Nach den Aufnahmen von Major C. von — 1893. 1 : 300 000. *M. v. Forschungsreisenden u. Gelehrten aus den D. Schutzgebieten, Berlin*, 1894, 7, Heft 2.

—, C. von, Karte der Reisen des Hauptmanns — im nördlichen Damaraland bis zum Okavango 1891—1892. Nach den Originalkarten des Reisenden im Maassstab 1 : 300 000 photographirt und reducirt auf 1 : 600 000. 2 Blätter. *M. v. Forschungsreisenden u. Gelehrten aus den D. Schutzgebieten, Berlin*, 1894, 7, Heft 1.

—, Karte des südlichen Theiles von Deutsch-Südwestafrika zwischen Gibeon-Rietfontein und Warmbad. Nach den Originalkarten des Herrn Major C. von — im Maassstab 1 : 300 000 reducirt auf 1 : 600 000. 2 Blätter. *M. v. Forschungsreisenden u. Gelehrten aus den D. Schutzgebieten, Berlin*, 1894, 7, Heft 2.

—, C. v., Kartenblätter des —: Naošannabis, Gaus, Gokhas. *M. v. Forschungsreisenden u. Gelehrten aus den D. Schutzgebieten, Berlin*, 1894, 7, Heft 1.

### 3. Britisch-Zambesia und Portugiesische Besitzungen an der Ostküste.

Bent, J. T., The ruined Cities of Mashonaland: Being a Record of Excavation and Exploration in 1891. With a Chapter on the Orientation and Mensuration of the Temples by R. M. W. Swan. New ed. 450 pag. London, Longmans. 3 s. 6 d.

Berthoud, Paul, Lourenço Marques. *B. S. Neuchateloise G., Neuchatel*, 1895, 8, 100—111. ††.

Blair-Watson, A., Kilwa Island in Lake Mweru. *G. J., London*, 1895, 6, 458—460. \* 1 : 150 000.

British Bechuanaland. Annual Reports for 1893-4. Colonial Reports No. 130. Presented to both Houses of Parliament by Command of Her Majesty. March 5, 1895. C.-7629.13. 55 pag. London, 1895. 3 d.

Brou, A., Zimbabwé, les grandes ruines de l'Afrique du Sud. *Études religieuses, philos., histor. et litt., Paris*, 1895, 66, 227—249.

Carnegie-Ross, A., Beira. *Scottish G. Mag., Edinburgh*, 1895, 11, 180—185.

Castilho, Augusto de, Acerca de Lourenço Marques. — Perigos e deveres. *B. S. G. Lisboa*, 1895, 14, 535—563.

Chadwick, J. C., Three Years with Lobengula, and Experiences in South Africa. 160 pag. London, Cassell. red. 2 s. 6 d.

Chalmers, J. A., and F. H. Hatch, Notes on the Geology of Mashonaland and Matabeleland. *Geolog. Mag., London*, 1895, N. Ser. Decade IV, 2, 193—203.

[Danokelman, A. v.], Regennmessungen in Britisch Bechuanaland, Süd-Afrika. *Met. Z., Wien*, 1895, 12, 235.

Eckersley, W. Alfred, Notes in Eastern Mashonaland. *G. J., London*, 1895, 5, 27—46. ††.

Grandjean, A., Excursion sur la Côte orientale de l'Afrique. Traduction libre et abrégée d'une série de causeries, publiées dans le „Natal Mercury“ en juillet et août 1893. *B. S. Neuchateloise G., Neuchatel*, 1895, 8, 80—99.

György, Aladár, Az új afrikai vasút Mashona földön. [Die neue afrikanische Eisenbahn im Mashonalande.] *Földrajzi Közlemények*, 23, 102—107.

Hepburn, J. D., Twenty Years in Khama's Country and Pioneering among the Batwana of Lake Ngami. Told in the Letters. Edit. by C. H. Lyall. XIII-397 pag. ††. London, Hodder and Stoughton. 6 s.

—, Dasselbe. 2<sup>nd</sup> ed. 414 pag. ††. London, Hodder and Stoughton. 6 s.

Himeria, Padroado de Portugal em Africa. Relatorio da prelazia de Moçambique pelo reverendo bispo de —. *B. S. G. Lisboa*, 1895, 14, 565—738.

- Jeanneret, Philippe**, Les Ma-Khoça. *B. S. Neuchatoise G., Neuchatel*, 1895, 8, 126—155.
- Johnston, H. H.**, The British Central Africa Protectorate. *G. J., London*, 1895, 6, 193—220. ††. \* 1 : 1 500 000.
- Junod, Henri**, Une course au Tembé. *B. S. Neuchatoise G., Neuchatel*, 1895, 8, 112—125.
- Keane, Henry J.**, An East African Waterway. *Scottish G. Mag., Edinburgh*, 1895, 11, 114—130.
- Knight, E. F.**, Rhodesia of to-day: a description of the present condition and prospects of Matabeleland and Mashonaland. 5—151 pag. New York, 1895, Longmans, Green & Co. cl. \$ 1. — London, Longmans. 2 s. 6 d. 12
- Liengme, G.**, Notice de Géographie médicale. — Quelques observations sur les maladies des indigènes des provinces de Lourenço Marques et de Gaza. *B. S. Neuchatoise G., Neuchatel*, 1895, 8, 180—191.
- Maohado, Joaquin José**, O Territorio de Manica e Sofala sob a administração da companhia de Moçambique. *B. S. G. Lisboa*, 1895, 14, 491—533.
- Mozambique**, Die Provinz —. *D. Kolonialzeitung, Berlin*, 1895, N. Folge 8, 378—380.
- , een nieuw diamantland. 8 pag. Amsterdam, Joh. G. Stemler Cz. F. o, 10.
- Peffau, Louis**, Voyage de Beira à Macequece (Mozambique). *B. trimestriel S. G. et Archéol. d'Oran*, 1895, 16, 53—59.
- Peters, Carl**, Das goldene Ophir Salomo's. Eine Studie zur Geschichte der phönikischen Weltpolitik. VI-64 pag. München, 1895, R. Oldenbourg. M. 1,50.
- Pisuliński, Józef**, Szkice z podróży i polowań w Afryce. [Jagd- und Reise-Skizzen aus Afrika, Zambezi-Gebiet.] *Lowiec, Lemberg*, 18, 5—7, 21—25, 33—37, 55—58, 72—74, 87—90, 102—106, 117—121, 134—138.
- Ravenstein, E. G.**, Notes on Mr. Selous's Map of Mashonaland and Manika. *G. J., London*, 1895, 6, 46—49. \* 1 : 1 000 000.
- Rower, Karl**, Das Schiregebiet. Aus dem Tagebuch des —, bearbeitet von Kübel. *J.-Ber. Ver. E. Metz*, 1895, 17, 156—181. \* 1 : 2 000 000.
- Sharpe, Alfred**, Lake Mweru. *G. J., London*, 1895, 6, 391—392.
- Supan, [Alexander]**, Klima von Maschonaland. *Met. Z., Wien*, 1895, 12, 39.
- Whyte, Alexander**, Africa (Central). Zomba. Botanical Report by — on British Central Africa. Issued during the Recess and Presented to both Houses of Parliament by Command of Her Majesty. C. 7829-2. 19 pag. London, 1895. 1½ d.

**Afreixo, J.**, Traçado rapido dos cursos dos rios Inhamacurra, Maali e Nameduro. 51 × 77 cm. 1 : 74 000. Lisboa, 1895, Soc. de Geogr.

**Féid, B. C., e M. L. Alves**, Reconhecimento do rio Inhampallaba. 1 : 500 000. Lisboa, 1895, Soc. de Geogr.

**Rhodesia**, A Map of — divided into provinces and districts, under the administration of the British South Africa Company, 1895. 1 : 1 000 000 or 15,8 stat. miles to an inch. 6 sheets. London, Edward Stanford. 15 s.

#### 4. Transvaal und Oranje-Republik. (Einschliesslich Swasi-Land.)

**Annoni, Antonio**, L'emigrazione al paese dei Boeri. *L'Esplorazione Comm. e l'Esploratore, Milano*, 1895, 10, 174—178.

**Baerveldt, P.-C.**, De afdeeling der zuid-afrikaansche republiek (Transvaal). 39-31 pag. Antwerpen, 1894, De nederlandse boekhandel. Fr. 1,00.

—, P.-C., La république sud-africaine (Transvaal). 38 pag. Anvers, 1894, De nederlandse boeckhandel. Fr. 1.

**Bartlett, E. A.**, British Natives and Boers in the Transvaal: the Appeal of the Swazi People. 24 pag. London, Simpkin. 2 d.

- Cohen, E., Über eine nördlich von Pretoria (Transvaal-Republik) in Granit gelegene Salzpflanze. *Tschermaks Mineral. u. Petrogr. M.*, Wien, 1895, 15, 1—8 u. Nachtrag.
- Diamanti, Octave, Démographie. Le Transvaal. État politique, économique et commercial. *Rev. scientifique, Paris*, 1895, (4) 4, 193—203. \*
- Duyf, A. G. C. Van, The Transvaal, the Swazis and the War with Magato. *Imperial a. Asiatic Quarterly Rev. a. Oriental and Col. Record, Woking*, 1895, N. Series, 10, 71—85.
- Johannesburg in Transvaal. *Aus allen Weltteilen, Leipzig*, 1895, 26, 471—474.
- Koning, De, Les chemins de fer du Transvaal. *B. S. des Ingénieurs civils*, 1895, février, 294—298. \*
- Lasalle, C. de, Le Transvaal en 1894. Situation et mines d'or. *Rev. Franç. de l'Étranger et des Colonies, Paris*, 1895, 20, 321—337.
- Ricarde-Seaver, F. I., Boer, Africander, and Briton. *Fortnightly Rev., London*, 1895, N. Ser. 68, 197—209.
- Thomas, E., Le Bokaha. *B. S. Neuchateloise G., Neuchatel*, 1895, 8, 156—174.
- Transvaal, La ville d'or: Johannesburg. *Rev. Franç. de l'Étranger et des Colonies, Paris*, 1895, 20, 510—517. — *B. S. G. Lyon*, 1895, 13, 268—277.
- Urban, Th., Aus den Goldfeldern des Transvaals. *Gaea, Leipzig*, 1895, 31, 449—461, 556—563. ††.

- Herfst, J. J., School Kaart van den Oranjevrijstaat samenjesteld door —. 1:780000. Bloemfontain, C. Borckenhagen & Co.
- Kitohin, Joseph, and Newenham A. G. Graydon, „The African Review“ Map of the Witwatersrand District from Luipard's Vlei to Modderfontein. Compiled from official and other sources. 1:47 520 or 0,75 stat. mile to an inch. Published at the „African Review“ Office, London.
- Oltramaré, A., Carte des champs d'or du Witwatersrandt dans les districts de Pretoria, Heibelberg, Potchefstroom (Transvaal), indiquant l'orientation et la position des filons aurifères ainsi que les concessions actuellement exploitées, dressée sous la direction de —, et sur les documents de ses ingénieurs et agents à Johannesburg (Transvaal), donnant notamment les dernières découvertes aurifères dans le sud-ouest du Randt. Paris, 1895, impr. Millet et fils; P. Sévin, édit.

## 5. Britisch Süd-Afrika.

- Botanical Gardens in South Africa. *B. of miscellaneous information*, 1895, March, No. 99, 49—53.
- Buchner, C., Die Missionsarbeit der Brüdergemeine in Süd-Afrika. *Allgem. Missions-Z., Gütersloh*, 1894, 21, 3—23, 57—70.
- Canaval, R., Das Vorkommen der Diamanten im Kimberley-District. *Carinthia II. M. naturhist. Landesmus. f. Kärnten, Klagenfurt*, 1894, 84, 145—149, 163—173.
- Draper, David, The Marble Beds of Natal. *Quarterly J. Geol. S. of London*, 1895, 51, 51—56. ††.
- Hartwig, F., Ueber Theekultur in der Kolonie Natal. *Koloniales Jb., Berlin*, 1895, 7, 117—124.
- Kaerger, Ueber Theekultur in Natal. *Koloniales Jb., Berlin*, 1895, 7, 125—127.
- Siffert, D., Excursion commerciale aux différents ports de la colonie du Cap. *Rec. cons. Belge*, 1895, 86, 443—480.
- Smidt, A. de, Abstract of Paper on the Rise and Progress of Cartography in the Colony of the Cape of Good Hope. 6. Internat. G. Congress, London, 1895. Abstracts of Papers for to-day, Monday, 29th July, C. No. 4. 1 pag.
- Verkehrswesen, Das — der Kap-Kolonie. *Arch. f. Post u. Telegraphie, Berlin*, 1895, 23, 543—551, 578—585.
- Widdicombe, J., In the Lesuto: A Sketch of African Mission Life. 350 pag. ††. \*. London, S. P. C. K. 3 s. 6 d.

## F. Madagaskar und benachbarte Inseln.

## 1. Madagaskar.

## a. Allgemeines.

- Bénard**, Charles, Madagascar. *B. S. G. Comm. Bordeaux*, 1895, (2) 18, 33—45.
- Benoit**, Félix, Madagascar. Etude économique, géographique et ethnographique. Contenant une carte géologique et militaire, un tracé topographique de l'itinéraire de Tamatave à Tananarive. 40 pag. Dijon, 1895, Damidot.
- Bousson**, Ernest, Madagascar. *Monde moderne* 1, 865—875.
- Cabaret**, Alb., Un an à Madagascar. *Rev. bleue*, (4) 4, 514—522.
- Catat**, Louis, Voyage à Madagascar (1889—1890). 440 pag. ††. \*. Paris, 1895, Hachette et Co. Fr. 25. 4.
- Chatel**, L., Madagascar (Situation géographique et topographique; Configuration du terrain; Climat; Population; Agriculture; Industrie; Commerce; Résumé de l'histoire générale de l'île; Considérations générales; Colonisation). 44 pag. Lille [Sans millésime], impr. Lefebvre-Ducrocq. 60 cent.
- Christ**, H., Madagascar. Ein bedrohtes evangelisches Missionsland. *Evangel. Miss.-Mag.* 39, 129—150, 177—195. — 44 pag. Basel, Missionsbuchh. Fr. 0,75.
- Colin**, E., et P. Suau, Madagascar et la mission catholique. 329 pag. ††. Paris, 1895, Sanard et Derangeon.
- Courand**, Ch. J., Madagascar, son avenir colonial (mélange d'économie politique). 45 pag. La Rochelle, 1895, impr. Texier. Fr. 1.
- Cousins**, W. E., Madagascar of To-Day: A Sketch of the Island, with Chapters on its Past History and Present Prospects. 159 pag. ††. \*. London, Religious Tract Society. 2 s. — New York and Chicago, 1895, Fleming H. Revell Co. cl., \$ 1. 12.
- Crescent**, A., Madagascar. Le pays. Son importance politique et économique. Les droits de la France. *B. S. G. Lyon*, 1895, 13, 153—202.
- Dawson**, E. W., Madagascar: Its Capabilities and Resources, Proposed Railways, Piers and Roads between Antananarivo, the Capital and Finanarantoa, the Second Capital, and the Ports of Tamatave, Mojinga and Mafamdrano. With Maps of the Island, showing the Proposed Railways, &c., and Estimates of Cost and Traffic. 90 pag. London, G. Philip and Son. 2 s.
- Doullot**, Henri, Journal du voyage fait sur la côte ouest de Madagascar. (1891—1892.) *B. S. G., Paris*, 1895, (7) 16, 112—148.
- Dupuy**, J., Madagascar. De Tananarive à Majunga. 14 pag. Paris, 1895, Retaux.
- Garand**, De Majunga à Tananariva. *Le Mouvement Africain*, Paris, 1895, No. 8—11.
- Gaubert**, B., Notre carte de Madagascar. *Rev. de G., Paris*, 1895, 36, 388—392. \*.
- Gautier**, Émile-F., L'Ouest Malgache. *A. de G., Paris*, 1895, 4, 310—324. ††. \* 1: 6 000 000.
- , E.-F., Madagascar. Aperçu de Géographie économique. *B. S. G. Comm. Paris*, 1895, 17, 196—204.
- , Émile, Madagascar et son avenir. *Rev. sc., Paris*, 1895, (4) 3, 431—435.
- , Mission Émile — à Madagascar. *A. de G., Paris*, 1895, 4, 217—218.
- , E.-F., Trente mois à Madagascar. Notes de voyage. *Rev. de Paris*, 1895, II, 418—448.
- , E.-F., Voyage à Madagascar. *C.-R. S. G., Paris*, 1895, 106—121.
- Guénot**, S., Madagascar au congrès de Bordeaux. *B. S. G. Toulouse*, 1895, 14, 435—451.
- Heeringa**, K., De Nederlanders op Mauritius en Madagascar. *De Indische Gids*, Amsterdam, 1895, 17, I, 864—892.
- Humbert**, G., Madagascar. I, L'île et ses habitants, renseignements historiques, géographiques et militaires; II, la Dernière Guerre franco-hova (1883—1885), d'après les documents du ministère de la marine; par G. Humbert. Accomagné de cartes topographiques et suivi d'un vocabulaire franco-malgache, d'après les indications de M. Suberbie. VI-166 pag. Nancy, 1895, imp. et lib. Berger-Levrault et Co. Paris, libr. de la même maison. Fr. 4.

- Joubert, Joseph, La Question de Madagascar. Les Droits historiques de la France; l'île et ses ressources. 62 pag. Paris, 1895, A. Challamel.
- Keller, C., Madagaskar und der französisch-madagassische Konflikt. *G. Z., Leipzig*, 1895, 1, 137—152.
- Kurze, G., Reisen norwegischer Missionare in Madagaskar. I. Missionar Th. Selmers Reise durch das nördliche Tanalagebiet. II. Missionar P. Nilsen-Lunds Reise durch das mittlere Sakalavaland. *M. G. Ges. f. Thüringen zu Jena*, 1895, 14, 1—47.
- Last, J. T., Notes on Western Madagascar and the Antinosi Country. *G. J., London*, 1895, 6, 227—252. 4\*.
- Lebuy, Madagascar. 28 pag. La Fère, 1895, Lequeux.
- Léotard, Jacques, Les Ressources naturelles de Madagascar. *B. S. G. Marseille*, 1895, 10, 326—327.
- Lesour, Félix, Madagascar, conférence faite à l'Ecole des hautes études commerciales. 54 pag. Paris, 1895, Lecène, Oudin et Ce. 75 c. 18.
- Madagascar. *Rev. gén. Sc., Paris*, 1895, 6, 15 août. 110 pag. ††. \*.
- , La France à —. *B. S. G. Marseille*, 1895, 10, 200—201. \*.
- , Occupation; Colonisation; Forme de gouvernement. 2<sup>e</sup> édition. 63 pag. Paris, Guérin. 50 cent.
- Madagaskar, Die Insel —. Von y. *D. Rundschau f. G. u. Statistik, Wien*, 1895, 18, 33—35. \* 1: 4 000 000.
- Madagaszkarról. [Über Madagaskar.] *Vasárnap: Ujság*, 42, 762—763. ††.
- Mager, Henri, Voyage à Madagascar. *B. S. G. Lille*, 1895, 23, 225—235. \* 1: 4 100 000.
- Mahy, De, Lettre sur Madagascar. *B. S. G. Lille*, 1895, 24, 333—339.
- , De, Madagascar. *B. Union G. du Nord de la France, Douai*, 1895, 16, 260—269.
- Martineau, Madagascar. *B. S. G. de l'Est, Nancy*, 1895, 17, 123—145. — *B. S. G. Toulouse*, 1895, 14, 85—94.
- Maude, F. C., Five Years in Madagascar. With Notes on the Military Situation. 286 pag. London, Chapman and Hall. 5 s.
- Miessler, Adolf, W. D. Cowan. *D. Rundschau f. G. u. Statistik, Wien*, 1895, 18, 85—87. (Mit Portrait.)
- Milhaud, Albert, Madagascar. 192 pag. \*. [Bibliothèque utile 113.] Paris, 1895, F. Alcan. 60 c. 32.
- Nogues, La puissance maritime de l'Angleterre et l'importance de Madagascar. *Rev. Franç. de l'Etranger et des Colonies, Paris*, 1895, 20, 625—635. \*.
- Orléans, Henri-Ph. d', A Madagascar. 63 pag. Paris, 1895, C. Levy. Fr. 1. 18.
- Ortus, Madagascar et les moyens de la conquérir, étude militaire et politique. Ouvrage écrit pour ses camarades du corps expéditionnaire de Madagascar. 228 pag. \*. Paris, 1895, Charles-Lavauzelle. Fr. 3,50.
- Paisant, Marcel, Madagascar. 2<sup>e</sup> édition. 143 pag. ††. cartes. Paris, [Sans millésime], Larousse. Fr. 1,25.
- Petit, A., L'exposition de Madagascar au Muséum de Paris. Quelques mots sur l'histoire naturelle de Madagascar. *Rev. de G., Paris*, 1895, 37, 178—187.
- Piolet, J.-B., De la colonisation à Madagascar. *Correspondant*, 1895, 10 déc., 843—877.
- , J. B., Madagascar. *Rev. Franç. de l'Etranger et des Colonies, Paris*, 1895, 20, 129—143.
- , J. B., Madagascar et les Hova: description, organisation, histoire. 283 pag. \*. Paris, 1895, Delagrave.
- , J. B., Madagascar: sa description, ses habitants. XII-587 pag. Paris, 1895, A. Challamel. 18.
- Rivière, É., Géographie. Collections d'histoire naturelle de Madagascar. *Rev. scientifique, Paris*, 1895, (4) 4, 296—304.
- , Ch., Madagascar et la colonisation. 12 pag. Alger, 1895, impr. Fontana et Ce.
- Robert, L., Madagascar en 1895. *Rev. du monde cath.*, 1895, Mai.

- Robin, E.**, Obock, La Réunion, Madagascar. (Souvenirs d'une mission dans l'Océan Indien.) *B. S. G. Rochefort*, 1895, 17, 151—171, 211—232.
- Sainte-Croix, L. de**, Madagascar, le pays et les habitants. *Sc. sociale*, 1895, juin.
- Tananarive**, La ville de —. *B. S. Languedocienne G., Montpellier*, 1895, 18, 364—369.
- Thalamas**, Madagascar. *B. Union G. du Nord de la France, Douai*, 1895, 16, 247—259.
- Vasco**, Gabriel, Madagascar. *Rev. Franç. de l'Etranger et des Colonies, Paris*, 1895, 20, 24—33, 75—87, 194—200, 286—292, 338—343, 410—424, 591—596, 636—647, 712—714. ††. 5\*.
- Vazaha**, Madagascar. *Fortnightly Rev., London*, 1895, N. Ser. 57, 77—86.
- Versteeg, W. F.**, Madagaskar. *Ta. K. Nederlandsch Aardrijkskundig Genootschap, Leiden*, 1895, (2) 12, 11—50. \* 1 : 4 500 000.

b. *Physische Géographie.*

- Agronomie**. Le sol et le climat de Madagascar au point de vue de l'agriculture. Par W. *Rev. scientifique, Paris*, 1895, (4) 4,, 107—112.
- Baron, Richard**, Geological Notes of a Journey in Madagascar. *Quarterly J. Geol. S. of London*, 1895, 51, 57—71. 2\*. — *The London, Edinburgh, and Dublin Philos. Mag. a. J. of sc., London*, 1895, (5) 39, 542—543. — *Geol. Mag., London*, 1895, N. Ser. Decade IV, 2, 43.
- Colin, E.**, Le climat de l'Imérina. *B. Union G. du Nord de la France, Douai*, 1895, 16, 276—288.
- Delaroché, Henry**, La Météorologie à Madagascar. Courbes du baromètre et du thermomètre enregistreurs Richard, à Diégo Suarez, 1895. *Les Sc. Populaires, Paris*, 1895, (2) 9, 221—224. ††.
- Gautier, E.**, Sur les terrains sédimentaires de Madagascar. (Extrait du: „*B. du Muséum d'histoire naturelle*“.) 3 pag. Paris, 1895, Impr. nat.
- Knott, Stratton C.**, Meteorological observations at Mojanga, Madagascar, during 1892—1894. *Quarterly J. R. Met. S., London*, 1895, 21, 21—27. \*.
- Mazo, C.**, Le climat de Madagascar. *Le Cosmos*, 1894, décembre, 48 ff.
- Mennier, Stanislas**, Le sol de Madagascar. *Rev. scientifique, Paris*, 1895, (4) 4, 231—236.
- Sol, Du** — et du climat de Madagascar au point de vue de l'agriculture. Par W. *B. S. G. Comm., Paris*, 1895, 17, 429—439.

c. *Biologische Géographie.*

- Jully, Ant.**, La forêt à Madagascar. *Rev. de G., Paris*, 1895, 36, 161—170.

d. *Anthropogéographie.*

- Anthouard de Wasserwas, A. d'**, La colonisation de Madagascar. *B. S. G. Comm. Paris*, 1895, 17, 897—916. 3\*.
- Foucart**, Les habitants de Madagascar. *Sc. ill.*, 1895, 26 janv.
- Fournier de Flaix, E.**, La Colonisation de Madagascar. (Extrait de l'„*Economiste Français*“.) *B. S. G. Comm. Havre*, 1895, 114—118. \*.
- Grandidier, A.**, Les Hovas de Madagascar. *Rev. Gén. des Sc. Pures et Appliquées, Paris*, 1895, 6, 49—53.
- Hamy, E.-T.**, Les races humaines de Madagascar. *Rev. scientifique, Paris*, 1895, (4) 4, 353—359.
- Mager, Henri**, Les peuples de Madagascar. *B. S. normande G., Rouen*, 1895, 17, 57—75. \* 1 : 4 100 000.
- , **Henri**, Une Carte ethnographique et politique de Madagascar. *C.-R. Ass. Franç. Avancement Sc., Paris*, 1895, 24, I, 388—389.
- Panckow, Hellmuth**, Zur Ethnologie Madagaskars. *Aus allen Welttheilen, Leipzig*, 1895, 26, 223—234. ††.

- Radliński, J.**, Ludy na Madagaskarze i Europejczycy. [Die Völker Madagaskars und die Europäer.] *Wzschiswiat, Warschau*, 14, 481—487, 499—501, 517—523. ††. \*
- Ratzel, Friedrich**, Die Madagassen. *Gaea, Leipzig*, 1895, 31, 26—39. ††.
- Rouire, Les missions protestantes et catholiques à Madagascar.** *Correspondant*, 180, 818—834.

e. *Historische Geographie.*

- Brunet, Louis**, La France à Madagascar (1815—1895). XXIX-367 pag. Paris, 1895, Hachette et Ce. Fr. 3,50. 16.
- Equilly, d'**, L'influence française à Madagascar 1643—1895. *Rev. des questions historiques, Paris*, 1895, 57, 462—518.
- Gailly de Taurines, Ch.**, L'expédition de Madagascar en 1829 et la politique coloniale de la restauration. *Rev. des Deux Mondes, Paris*, 1895, 131, 287—319.
- Grandidier, Alfred**, Principaux noms de lieux de Madagascar et leur signification. *B. S. G. Comm. Paris*, 1895, 17, 589—598.
- [—, Alfred], Les noms de lieux de Madagascar. *Rev. scientifique, Paris*, 1895, (4) 4, 603—604.
- Gravier, Gabriel**, La Cartographie de Madagascar. (Suite.) *B. S. normande G., Rouen*, 1895, 17, 219—261, 272—308.
- Tantet, Victor**, Madagascar. Les efforts et les vues d'un colonisateur de 1768. *Rev. bleue* (4) 4, 493—498.

f. *Reiseführer.*

- Colson, Guide de Madagascar.** Accompagné de la carte de Madagascar au 1:4 000 000, de plans et croquis. 221 pag. Paris, 1895, Charles-Lavauzelle. Fr. 3,50.
- Gautier, E., Rouire, A. Jully et Paul Combes**, Guide pratique du colon et du soldat à Madagascar. VIII-208 pag. 4 \*. Paris, 1895, André et Ce. 16.

g. *Karten.*

- Afrique**, Carte de l'— (îles), à l'échelle de 1:2 000 000. Publiée par le Service géographique de l'armée, révisée et complétée en 1894. Feuille n° 47: Antsirana. — Feuille n° 52: Antananarivo. — Feuille n° 56: Tullear. — Feuille n° 57: Ambahy. Paris, 1895, imprimerie du Dépôt de la guerre. Chaque feuille Fr. 1.
- Barrère, H.**, Carte de Madagascar dressée par — d'après l'Histoire de la géographie de Madagascar d'A. Grandidier, les travaux des R. P. Roblet, Colin, des explorateurs Maistre, Catat, d'Anthoüard, Gautier, etc. Dessinée par H. Lafolye. Paris, 1895, H. Barrère édit.
- Bianconi, F.**, Carte de Madagascar. 1:3 000 000. Dressée par —. Paris, impr. Monrocq.
- France, La —.** Iles Madagascar et Comores. 1:5 000 000. Dressée sous la direction de J. Migeon et gravée par Lorsignol. Paris, 1895, Migeon, imp.-édit.
- Gautier, Émile**, Esquisse des itinéraires à Madagascar. 1:5 500 000. *C.-R. S. G., Paris*, 1895, No. 5.
- Grandidier, A.**, Carte de la province des Betsileo, à l'échelle de 1:300 000. Levée par le R. P. Roblet, missionnaire à Madagascar, et publiée par —. (Mars 1889.) Paris, 1895, impr. Erhard frères. Andriveau-Goujon édit. Fr. 4.
- , A., Essai d'une carte hypsométrique de la province d'Imerina (centre de Madagascar). Dressée par J. Hansen. Paris, 1895, impr. Erhard; J. André et Ce., edit.
- , A., Roblet et Collin, Carte topographique de l'Imerina (province centrale de Madagascar), à l'échelle de 1:200 000. (Feuille nord.) Paris, 1895, impr. Erhard Frères. Andriveau-Goujon édit. Fr. 6.

- Grandidier, A., Roblet et Oolin**, Carte de la partie septentrionale de l'Imérina 1:100 000. 3 Feuilles. Paris, 1895, impr. Erhard frères. Andriveau-Goujon édit. Fr. 8.
- Hansen, J.**, Carte de Madagascar, à l'échelle de 1:3 250 000. Dressée d'après les dernières explorations par —. Paris, 1895, impr. E. Kapp; libr. A. Challamel. Fr. 1,25.
- , J., Grande Carte de Madagascar manuscrite très détaillée, reproduite en photographie, à l'échelle de 1:750 000. 130 × 220 cm. Dressée à l'aide des itinéraires de voyageurs par —. En onze feuilles Jésus, collées pliées dans un carton, en souscription. Feuille n° 4. Paris, 1895, J. Hansen.
- Herrich, A.**, Neue Specialkarte von Madagaskar, 1:4 000 000, mit politischer Uebersichtskarte von Afrika 1:90 000 000. Nach französischen, deutschen u. englischen Quellen bearbeitet. 2. Aufl. 43,5 × 35,5 cm. Farbendruck. Glogau, 1895, C. Flemming. M. 0,50.
- Laillet et Suberbie**, Carte de Madagascar, de Majunga à Tananarive, à l'échelle de 1:400 000. Dressée par —. (Mars 1895.) Paris, 1895, imp. Monroq.
- , E., et L. —, Carte de Madagascar. 1:1 000 000. D'après les documents personnels complétés à l'aide des cartes de la marine et les itinéraires suivis par divers voyageurs. Gravé par E. Poulmaire. Paris, 1895, A. Challamel édit.
- , E., et L. —, Madagascar. [Carte.] *B. S. G. de l'Est, Nancy*, 1895, 17, 1<sup>er</sup> et 2<sup>e</sup> Trimestres.
- Madagascar**, Carte de — (en deux feuilles), à l'échelle de 1:2 000 000. Feuille nord. — Feuille sud. Publiée par le Service géographique de l'armée. Paris, 1894, impr. du Dépôt de la guerre. à Fr. 1,25.
- , Carte des opérations militaires à —, à l'échelle de 0,01 m pour 10 kilomètres. Tracé direct de Majunga à Tananarive, d'après les documents de voyage de G. Chapin. Paris, 1895, A. Gentil.
- Roblet**, Carte des environs d'Antananarivo (Madagascar), à l'échelle de 1:100 000, par —. Dessinée et gravée par R. Hausermann. (Supplément du journal „*Les Missions catholiques, Lyon*“, 1895, 27, No. 1347.) Paris, 1895, impr. Vieille-mard et fils.
- Simonin, P.**, et L. Dautrey, Carte de la partie nord de l'île de Madagascar, à l'échelle de 1:2 000 000. Dressée par — pour suivre le corps expéditionnaire dans sa marche sur Tananarive. Nancy, 1895, impr. lith. E. Munier.
- Thuillier, L.**, Madagascar. Dessiné par — d'après la carte de „L'année cartographique 1894“. 1:3 500 000. *Le Tour du Monde, Paris*, 1895, N. Série 1. — Paris, Hachette et Co. édit.

## 2. Nachbarinseln Madagaskars.

- Brauer, A.**, Über seine Forschungen auf den Seychellen. *V. Ges. E. Berlin*, 1895, 22, 629—631.
- Cordemoy, E.-Jacob de**, Flore de l'île de la Réunion (Phanérogames, Cryptogames vasculaires, Muscinées), avec l'indication des propriétés économiques et industrielles des plantes. XXVII-574 pag. Paris, 1895, P. Klincksieck.
- Haga Haig, H. de**, The Physical Features and Geology of Mauritius. *Quarterly J. Geol. S. of London*, 1895, 51, 463—471. \* 1:506 880. — *The London, Edinburgh, and Dublin Philos. Mag. a. J. of sc., London*, 1895, (5) 40, 313. — *Geolog. Mag., London*, 1895, N. Ser. Decade IV, 2, 279.
- Johnston, J.**, Report on the flora of Round Island, Mauritius. *P. a. T. Edinburgh Botan. S.*, 1894, 20, Part I, 237—264.
- Leclercq, Jules**, L'industrie sucrière à l'île Maurice. *B. S. B. Belge G., Bruxelles*, 1895, 19, 172—180.
- , Jules, Un cyclone à l'île Maurice. *Le Mouvement G., Bruxelles*, 1895, 12, 189—190.



- Mauritius.** Annual Report for 1893. Colonial Reports No. 120. Presented to both Houses of Parliament by Command of Her Majesty. C.-7629.-3. 12 pag. London, 1895. 1 d.
- Robin,** siehe: Madagascar, Allgemeines.
- Rodrigues.** Annual Report for 1893. Colonial Reports No. 119. Presented to both Houses of Parliament by Command of Her Majesty. C.-7629.-2. 9 pag. London, 1895. 1 d.
- 
- Comoro islands,** Plans in the —. Comoro island (Grand Comoro), Johanna island (Anjouan). Mohilla island (Mohéli). 0,35 inches. No. 563. London, 1895, Admiralty. 1 s. 6 d.

## G. Afrikanische Inseln im Atlantischen Ocean.

### 1. Capverdische Inseln.

- Botelho da Costa,** Joaquim Vieira, A Ilha de S. Vicente de Cabo Verde. 1886 a 1891. *B. S. G. Lisboa*, 1895, 14, 895—945.
- Cabo Verde.** Carta da Ilha do Fogo. 1:100 000. Lisboa, 1895, Comm. de Cartogr.

### 2. Canarische Inseln.

- Donnet,** Fernand, Les Anversois aux Canaries. (Un voyage mouvementé au XVI<sup>e</sup> siècle.) *B. S. R. G. Anvers*, 1895, 19, 276—310; 20, 202—365. ††.
- Meyer,** Hans, Die Insel Tenerife. Wanderungen im canarischen Hoch- u. Tiefland. VIII-328 pag. ††. 4\*. Leipzig, 1895, S. Hirzel. M. 8. Geb. M. 10.
- , Hans, Die Insel Tenerife und ihre Bewohner. *G. Z., Leipzig*, 1895, 1, 556—580. \* 1:510 000.
- , Hans, Wintertouren auf dem Pik von Teneriffa. *M. Ver. E. Leipzig*, 1894, XXI—XXVI.
- Millares,** Agustín, Historia general de las Islas Canarias. Tomo VIII. 282 pag. Las Palmas, 1894. Madrid, M. Murillo. Pes. 3,50 y 4.
- Regel,** Fr., Winterfahrten auf Teneriffa. Nach einem Vortrage des Herrn Hans Meyer, gehalten in der „Geographischen Gesellschaft“ in Jena. *Aus allen Welttheilen, Leipzig*, 1895, 28, 265—270.
- Simony,** O., Ueber den Einfluss der fortschreitenden Entwaldung auf die Flora des canarischen Archipels. *V. Ges. D. Naturf. u. Ärzte 66. Vers. zu Wien, Leipzig*, 1895, Zweiter Theil, 1. Hälfte, 164—165.
- Worsley,** A., Notes on the Distribution of the Amaryllideae, and of certain Liliaceous, Irideous and other Plants in Grand Canary, Cuba, Jamaica and Venezuela, with an Enumeration of Species. 24 pag. London, Wesley and Son. 2 s. 4.

### 3. Madeira.

- Falgairolle,** Edmond, Une expédition française à l'île de Madère en 1566. *Mém. Ac. Nîmes*, 1895, (7) 17, 67—80. — 31 pag. Paris, 1895, Lechevalier.
- Madeira,** The island of —. Reprinted from the *Lancet* of January 6, 13, 27 and February 10, 1894.

## H. Zerstreute Inseln im Atlantischen und Indischen Ocean.

- Ambauer,** Enrico Schutel, La Isola „Da Trinidad“. *L'Esplorazione Comm. e l'Esploratore, Milano*, 1895, 10, 374—378.
- Poisson,** J., Les îles Kerguelen. *La Nature, Paris*, 1895, 23, I, 167—170. ††.\*

**St. Helena.** Annual Report for 1893. Colonial Reports No. 125. Presented to both Houses of Parliament by Command of Her Majesty. C-7629-8. 9 pag. London, 1895. 1 d.

**Kerguelen islands,** plan of harbours. Plan added: Gazelle basin. No. 80c. London, 1895, Admiralty.

## V. Australien und Neu-Seeland.

(Vergl. auch: Inseln des Stillen Oceans.)

### A. Allgemeines.

#### a. Länderkunde und Reisen.

- Arthur, J. K.,** Kangaroo and Kauri: Sketches and Anecdotes of Australia and New Zealand. 132 pag. ††. London, Low. 7 s. 6 d.
- Calvert, A. F.,** The Exploration of Australia. 242 pag. London, G. Philip and Son. 10 s. 6 d.
- Fehr, Isak,** Geografiska skildringar för skolan och hemmet. 2:a delen. Asien och Australien. 188 pag. ††. Stockholm, 1895, C. E. Fritze. Kr. 1,25, inb. Kr. 1,75.
- Girardin, Eugène,** En Australie méridionale, deux mille kilomètres à cheval. — Notes et croquis. *Le Tour du Monde, Paris*, 1895, N. Série, 1, 1—8, 13—20, 25—32, 37—44, 57—60, 69—72, 81—84, 93—96, 105—108, 117—120, 129—132, 141—144. ††.
- Hahn, F.,** Geographische Erforschungen in aussereuropäischen Gebieten. Australien und Polynesien. *G. Jb., Gotha*, 1895, 18, 241—251.
- Kurze, G.,** Missionsrundschaу. Australien und Ozeanien. *Allgem. Missions-Z., Gütersloh*, 1895, 22, 513—520, 543—558.
- Mouritsen, S. N.,** Geografisk Læsning for Skole og Hjem. I. Afrika og Australien. 208 pag. Kjøbenhavn, 1895, Reitzel. Kr. 2,50.
- Sievers, Wilh.,** Australien und Ozeanien. Eine allgemeine Landeskunde. VIII-521 pag. ††. 20 †. 12 \*. Leipzig, 1895, Bibliograph. Institut. Geb. in Halbf. M. 16. Auch in 14 Heften à M. 1.
- Spencer, Baldwin,** The Horn Expedition to Central Australia. *Nature, London and New York*, 1895, 51, 222—223.
- Warneck, Missionsrundschaу. Südsee.** *Allgem. Missions-Z., Gütersloh*, 1894, 21, 227—240.

#### b. Physische Geographie.

- Barton, Charles H.,** Outlines of Australian Physiography. 180 pag. Maryborough, 1895, Alston & Co.
- Besta, R.,** La gran barriera dell' Australia. *Natura ed Arte, Milano*, 1895, No. 21, 22.
- Bruck, L.,** The Mineral Springs of Australia. *Austr. Medical Gazette, Sydney*, 1891. 40 pag.
- David, T. W. E.,** Contribution to the Study of Volcanic Action in Eastern Australia. *P. Austr. Ass. Advancement Sc. for 1893, 1894*, 5, 397—404. †.
- , T. W. E., Report of the Research Committee appointed to collect Evidence as to Glacial Action in Australasia in Tertiary or Post-Tertiary Time. 1. Australia and Tasmania. *P. Austr. Ass. Advancement Sc. for 1893, 1894*, 5, 229—232. †.
- , T. W. E., Section C. — Geology und Palæontology. Address by the President. [On Volcanic Action in Eastern Australia and Tasmania.] *P. Austr. Ass. Advancement Sc.*, 1893, 4, 64—81.

- Etheridge Junr., R., and W. S. Dun,** The Australian Geological Record for the Year 1893, with Addenda for 1891 and 1892. *Records Geol. Survey New South Wales, Sydney*, 1894, 4, 68—99.
- Junr., R., and W. S. —, The Australian Geological Record for the Year 1894, with Addenda for 1891 to 1893. *Records Geol. Survey New South Wales, Sydney*, 1895, 4, 168—198.
- [**Gregory, A. C.**], The Geological Development of Australia. *Nature, London and New York*, 1895, 52, 20—23.
- Greim, G.**, Die geologische Geschichte des australischen Festlandes. *Globus, Braunschweig*, 1895, 68, 33—34.
- Hogben, G.**, Earthquake Intensity in Australia: with a few Remarks on the Tasmanian Earthquakes, suggested by the Diagram of Intensity. *P. Austr. Ass. Advancement Sc. for 1893, 1894*, 5, 271—277. †.
- Hunt, Henry A.**, Types of Australian Weather. *J. a. P. R. S. New South Wales, Sydney*, 1895, 20, 513—551. 40\*.
- Johnston, R. M.**, The Glacial Epoch in Australia, &c., &c. *P. R. S. Tasmania for 1893, 1894*, 73—134. Plates.
- Report of the Committee No. 1.** Seismological Phenomena in Australasia. *P. Austr. Ass. Advancement Sc.*, 1893, 4, 200—229.
- Seismological Committee,** Report of the —. *P. Austr. Ass. Advancement Sc. for 1893, 1894*, 5, 207—225.
- Thomson, J. P.**, Presidential Address. The Physical Geography of Australia. *P. a. T. Queensland Branch R. G. S. Australasia, Brisbane*, 1895, 10, 85—131.
- Todd, Ch.**, Meteorological Work in Australia: a Review. *Australasian Ass. for the Advancement of Sc. Meeting Adelaide*, 1893. 25 pag. \*. — *Nature, London and New York*, 1895, 51, 306—308.
- Toula, Franz.** Neuere Erfahrungen über den geognostischen Aufbau der Erdoberfläche. (V. 1892—94.) Australien. *G. Jb., Gotha*, 1895, 18, 160—161.
- Zuber, Rudolf.** Głębokie wiercenie i odkrycie węgla kamiennego w Australii. [Eine Tiefbohrung und Entdeckung der Steinkohle in Australien.] *Kosmos, Lemberg*, 20, 109.

*c. Biologische Geographie.*

- Kamelor i Australien.** Af J. M. M. *Naturen og Mennesket*, 1895, 62—64.

*d. Anthropogeographie.*

- Aborigines,** Notes on the — of Australia. *J. Anthropol. I. of Great Britain and Ireland, London*, 1895, 24, 158—198.
- Balangero, G. B.**, Gli aborigeni dell' Australia. *Natura ed Arte, Milano*, 1895, No. 10—12.
- Bourinot, J. G.**, The Canada Dominion and proposed Australian Commonwealth: A study in Comparative Politics. *P. a. T. R. S. Canada, Ottawa*, 1895, (2) 1, Section II, 3—43.
- Mathews, R. H.**, The Kamilaroi Class System of the Australian Aborigines. *P. a. T. Queensland Branch R. G. S. Australasia, Brisbane*, 1895, 10, 18—34. \*.

*e. Historische Geographie.*

- Collingridge, George,** The discovery of Australia. 376 pag. Sydney, 1895.
- Greffrath, Henry,** Fortschritte der geographischen Forschungen und Reisen im Jahre 1894. 2. Australien und die Südsee. *D. Rundschau f. G. u. Statistik, Wien*, 1895, 17, 481—489.
- Jenks, Edward,** The history of the Australasian colonies, (from their foundation to the year 1893.) 16-352 pag. maps. (Cambridge historical ser., ed. by G. W. Prothero.) New York, 1895, Macmillan & Co. cl., net, \$ 1,60. — Cambridge, 1895. 6 s.

**Thynne, R.**, The story of Australian exploration. 4-277 pag. ††. \*. New York, 1894 [1895], imported by George P. Putnam's Sons. cl., \$ 2. 12.

f. Karten.

**Bartholomew, J. G.**, Commercial map of Australia. 1:6 000 000 or 94,6 stat miles to an inch. Edinburgh, J. Bartholomew & Co. 3 s. mounted on cloth.

B. West- und Nord-Australien.

- Calvert, A. F.**, The Coolgardie Gold-field, Western Australia. 114 pag. \*. London, 1894.
- , A. F., Western Australia. *Imperial a. Asiatic Quarterly Rev. a. Oriental and Col. Record, Woking*, 1895, N. Series, 9, 384—393.
- , A. F., Western Australia and its Welfare. A Reproduction of Articles which have appeared in the West Australian Review, 1893—94. 166 pag. London, Simpkin. 1 s.
- , A. F., West Australian Mining Investors' Handbook. With Coloured Map of Western Australia and Plans of the Various Goldfields. 146 pag. \*. London, Simpkin. 1 s.
- Corte, P.**, L'Australia occidentale. *B. Ministero degli Affari Esteri, Roma*, 1895, 503—519.
- Göozel, S.**, Geological Notes and Sketches. Rep. Departm. of Mines for Half-year ending 30th June, 1894. West Australian Parl. Papers, Perth, 1894, 8. ††. Maps.
- Greffrath, Henry**, Das Nordterritorium Australiens. *D. Rundschau f. G. u. Statistik, Wien*, 1895, 18, 81—83.
- , Henry, Die Kolonie West-Australien. *G. Z., Leipzig*, 1895, 1, 225—231.
- Hann, J.**, Zum Klima des Innern von Australien. *Met. Z., Wien*, 1895, 12, 398—399.
- Krenke, Gustav**, Das jüngste Goldland. *Prometheus, Berlin*, 1895, 6, 501—504.
- Moore, W. U.**, Magnetic Shoal near Cossack, Western Australia. *P. Austr. Ass. Advancement Sc.*, 1893, 4, 416.
- Solomon**, Guide to Western Australia and its Gold-fields. XX-111 pag. Maps. Adelaide, 1894.
- Wigg, E. S., and Son**, The Traveller's Guide to Western Australia, accompanied by latest Maps and Plans, and a Directory of Mining Companies. Perth, 1894.

C. Queensland.

- Bioknell, Arthur C.**, Travel and adventure in northern Queensland. 16—219 pag. ††. New York, 1895, Longmans, Green & Co. cl., \$ 5. — London, Longmans. 15 s.
- Greffrath**, Die australische Colonie Queensland. *D. Rundschau f. G. u. Statistik, Wien*, 1895, 17, 272—273.
- Haddon, A. C., W. J. Sollas, and G. A. J. Cole**, On the geology of Torres Straits. *T. R. Irish Ac., Dublin*, 1894, 30, 419—476. ††. 3 †. \*.
- H[ann], J.**, Resultate der meteorologischen Beobachtungen zu Brisbane 1890 und 1891. *Met. Z., Wien*, 1895, 12, 438—439.
- Rands, W. H.**, Geological Observations in the Cooktown District. 3 pag. \*. Queensland Parl. Papers, 1893, C. A. 33. Brisbane, 1893. Fol.
- Thistlethwayte, D. S.**, The Chillagoe Caves. *P. a. T. Queensland Branch R. G. S. Australasia, Brisbane*, 1894, 9, 15—21.
- [**Wenz, Paul**, Voyage à Temple-Island.] *C.-R. S. G., Paris*, 1895, 341—342.

## D. Neu-Süd-Wales.

- Australian Alps**, Discovery of Glacial Action in the —. *P. R. G. S. Australia (Vict. Branch)*, 1893, 10, 146.
- [**Baessler**, Arthur,] Die Station der australischen Eingeborenen zu Wallaga-Lake. Zur Kenntnis des Unterganges von Naturvölkern. *Globus, Braunschweig*, 1895, 68, 46—47. ††.
- Bleger**, Hermann, Unter dem südlichen Kreuze. *D. Rundschau f. G. u. Statistik, Wien*, 1895, 17, 289—297, 351—357. ††.
- Carne**, J. E., Report on the Tumbarumba District. *Rep. Geol. Survey of New South Wales, Sydney*, 1894, Appendix N, 120—124. \*.
- Coghlan**, T.-A., A statistical Survey of New South Wales, 1893—1894. Sydney, 1895.
- Dun**, W. S., A Tabular List of the Bores and Water Angers put down by the Department of Mines and Agriculture, New South Wales, and mentioned in the Reports of the Department. *Records Geol. Survey New South Wales, Sydney*, 1894, 4, 100—106.
- , W. S., Bibliography of Geology, &c., of the Barrier Ranges District. *Mcm. Geol. Survey New South Wales, Geology*, 1894, No. 5, App. II, 142—149.
- Everett**, J. D., Underground Temperature. — Twenty-first Report of the Committee consisting of . . . . *Rep. 65. meeting British Ass. Advancement Sc., London*, 1895, 75—77.
- Jaquet**, J. B., Notes on the Geology of the Auriferous Gravels occurring in the Upper Portion of the Shoalhaven Valley, New South Wales. *Records Geol. Survey of New South Wales, Sydney*, 1895, 4, 126—129. †.
- , J. B., Report on Auriferous Drifts on the Macquarie River. *Rep. Geol. Survey of New South Wales, Sydney*, 1894, Appendix Y, 143—145. \*.
- , J. B., Second Report on the Auriferous Drifts of the Shoalhaven River. *Rep. Geol. Survey of New South Wales, Sydney*, 1894, Appendix V, 141. ††. \*.
- Kiddle**, Hugh Charles, Notes on the Rainfall of the Southern Riverina 1872 to 1894. *J. a. P. R. S. New South Wales, Sydney*, 1895, 29, 492—499.
- Leigh**, W. S., and R. Etheridge Junr., Report on the Caves in Cooleman Creek, Cooleman Plains, at the head-waters of the Goodradigbee River; with Notes on the Surrounding District. *Annual Rep. Departm. Min. and Agric. New South Wales for 1893*, 134—140.
- Love**, E. F. J., Observations with Kater's Invariable Pendulums, made at Sydney during January and February, 1894; with an Appendix on the Stability of the Pendulum Stand. *P. R. S. of Victoria, Melbourne*, 1895, N. Ser. 7, 1—18. †.
- Pittman**, E. F., On the Cretaceous Formation in the Western Portion of New South Wales. *Records Geol. Survey New South Wales, Sydney*, 1895, 4, 143—148.
- , E. F., On the Geological Structure of the Wyalong Gold-field. *Records Geol. Survey New South Wales, Sydney*, 1894, 4, 107—113.
- , Edward F., On the Occurrence of Artesian Water in Rocks other than Cretaceous. *J. a. P. R. S. New South Wales, Sydney*, 1895, 29, 408—415.
- Robertson**, J. R. M., The Coal-fields south of Sydney, New South Wales. *T. Fed. Inst. Mining Engineers*, 1892, 4, 83—111. — *J. Iron a. Steel Inst.*, 1893, 43, No. 1, 227—228.
- Stonier**, G. A., Report on Bingara Diamond Fields. *Rep. Geol. Survey of New South Wales, Sydney*, 1894, Appendix S, 131—136. ††. Maps.
- , G. A., Report on Wellingrove District. *Rep. Geol. Survey of New South Wales, Sydney*, 1894, Appendix T, 136—137. \*.
- Tissandier**, Albert, Les grottes de Jenolan dans les montagnes bleues en Australie. *La Nature, Paris*, 1895, 23, 1, 311—314. ††.

## E. Victoria.

- Australian Alps**, Discovery of Glacial Action in the —. *P. R. G. S. Australia (Vict. Branch)*, 1893, 10, 146.
- Clark, D.**, Remarks on the Fineness and Distribution of Gold in North Gippsland. *P. Austr. Ass. Advancement Sc. for 1893*, 1894, 5, 332—337.
- Errey, W.**, Volcanic District of South-Western Victoria. *Geelong Nat.*, 1894, 4, No. 10 [1], 5—7; No. 2, 22—24.
- Ferguson, W. H.**, Evidence of the Antiquity of Man in Victoria. *Vict. Nat.*, 1894, 11, No. 6, 87—90.
- Glacial Deposits**, The — of Victoria. *Geelong Nat.*, 1892, 2, No. 6, pag. 7.
- Hall, T. S.**, The Geology of Castlemaine, with a subdivision of part of the Lower Silurian Rocks of Victoria, and a list of Minerals. *P. R. S. of Victoria, Melbourne*, 1895, N. Ser. 7, 55—88. \*
- Hargreaves, W. A.**, Victorian Glacial Deposits. *Geelong Nat.*, 1892, 2, No. 5, pag. 1.
- Murray, R. A. F.**, Report on the Dart River and Zulu Creek Goldfield. *Progress Rep. Geol. Survey of Victoria, Melbourne*, 1894, 8, 64—65. ††. \*
- Power, F. D.**, Notes on the late Landslip in the Dandenong Ranges, Victoria. *P. Austr. Ass. Advancement Sc.*, 1893, 4, 337—340.
- Stirling, J.**, Notes on the Physiography of South Gippsland. *P. Austr. Ass. Advancement Sc. for 1893*, 1894, 5, 452—467.
- , James, Reports on Rapid Surveys of the Goldfields, Avoca District — Parish of Glenmona. 2 pag. \* 2 inches to 1 mile. Melbourne, 1894. Fol.
- Sweet, G.**, and **C. C. Brittlebank**, The Glacial Deposits of the Bacchus Marsh District. *P. Austr. Ass. Advancement Sc. for 1893*, 1894, 5, 376—389. 2 †.
- Taylor, N.**, Report on the Geological Survey of Daylesford Goldfield. *Progress Rep. Geol. Survey of Victoria, Melbourne*, 1894, 8, 6—20.
- Wilson, A.**, Excursion to the You Yangs. *Geelong Nat.*, 1893, 2, No. 7, pag. 5.
- Wright, J. H.**, Reports on the Geological Features of an Area in South Gippsland. *Progress Rep. Geol. Survey of Victoria, Melbourne*, 1894, 8, 28—34.
- 
- Geological Survey of Victoria**. Quarter-sheet 81, S.W. (Rutherglen, Liliput, and Chiltern West). Surveyed by Norman Taylor, under the supervision of R. A. F. Murray. 2 inches to 1 mile. Melbourne, 1894.
- Victoria**, Map of —, showing counties, parishes and railways, published by authority of the government 1890. 1 : 506 880.
- , Railway map of — and portions of New South Wales and South Australia, 1895. 1 : 1 013 760. Melbourne, 1895.

## F. Süd-Australien.

- Atkinson, W.**, Magnetic Iron in South Australia. *Austr. Mining Standard*, 1893, 9, No. 233, pag. 234.
- Brown, H. Y. L.**, Report on Country to the North-eastward of Oodnadatta as far as Moorilyanna and Indulkana. *Annual Rep. Govern. Geologist South Australia for 1894*, 17—18.
- , H. Y. L., Report on the Angepena Gold-field. *Annual Rep. Government Geologist for Year ending June 30<sup>th</sup>, 1894. South Australia Parl. Papers*, 1894, No. 25, 5. \*
- , H. Y. L., Report on the Geology of the Country along the Route from Strangways Springs to Wilgana, and on the Gold Discovery near Wilgana. *Annual Rep. Government Geologist for Year ending June 30<sup>th</sup>, 1894. South Australia Parl. Papers*, 1894, No. 25, 10—12. \*

- Brown, H. Y. L.**, Report on the Peake and Denuison Ranges and Adjoining Country, with Special Reference to the Occurrence of Gold. *Annual Rep. Government Geologist for Year ending June 30th, 1894. South Australia Parl. Papers, 1894, No. 25, 13—15.* ††. Maps.
- , **H. Y. L.**, Report on the Route between Port Augusta and Franklin Harbour, with special reference to the Occurrence of Water. *Annual Rep. Govern. Geologist South Australia for 1894, 9.*
- , **H. Y. L.**, Report on the Wheel Turner Mine. *Annual Rep. Government Geologist for Year ending June 30th, 1894. South Australia Parl. Papers, 1894, No. 25, 3—4.* \*.
- Howchin, W.**, New Facts bearing on the Glacial Features of Hallet's Cove. *T. R. S. South Australia, 10, 61—69.*
- Leigh's Creek**, Through the — County. *Austr. Mining Standard, 1893, 9, No. 265, 699—700.*
- Tepper, J. G. O.**, Die Flora von Clarendon und Umgegend (Süd-Australien). *Botan. Centralblatt, Cassel, 1895, 63, 1—9, 33—39.*
- Verdunstung** in Südaustralien. *Met. Z., Wien, 1895, 12, 36—37.*

## G. Tasmania.

- Biggs, A. B.**, The Tasmanian Earth Tremors. *P. Austr. Ass. Advancement Sc., 1893, 4, 258—259.*
- Dunstan, A. J.**, Mount Lyell and District (Tas.). *Austr. Mining Standard, 1893, 9, No. 247, 452.*
- Johnston, R. M.**, Notes on the Geology of Lake St. Clair and its immediate Neighbourhood, together with Observations regarding the probable Origin of our numerous Tasmanian Lakes and Tarns. *P. R. S. Tasmania for 1893, 1894, 135—146.*
- Meudell, G. D.**, A Ride to Mt. Lyell. *Austr. Mining Standard, 1893, 9, 302, 317.*
- Montgomery, A.**, Glacial Action in Tasmania. *P. R. S. Tasmania for 1893, 1894, 159—169.*
- Moore, T. B.**, Discovery of Glaciation in the vicinity of Mount Tyndall in Tasmania. *P. R. S. Tasmania for 1893, 1894, 147—149.*
- Mount Wellington**, The New Meteorological Station on —. *Nature, London and New York, 1895, 52, 599.* ††.
- Officer, G.**, The Geology of the Lake St. Clair District, Tasmania. *P. R. S. Tasmania for 1893, 1894, 150—158.* ††. \*.
- , **Graham, Lewis Balfour**, and **E. G. Hogg**, Geological Notes on the Country between Strahan and Lake St. Clair, Tasmania. *P. R. S. of Victoria, Melbourne, 1895, N. Ser. 7, 119—130.* \*.
- Pettard, W. F.**, Catalogue of the Minerals known to occur in Tasmania, with Notes on their Distribution. *P. R. S. Tasmania for 1893, 1894, 1—72.*
- Tasmania**, Glacial Action in —. *P. R. G. S. Australia (Vict. Branch), 1893, 10, 148.*
- Walker, James Backhouse**, The Deportation of the Norfolk Islanders to the Derwent in 1808. I. The Settlement of Norfolk Island. II. The Deportation to the Derwent. 26 pag. Hobart, 1895, W. Grahame, jun.
- Wilson, A. B. F.**, Mount Wellington [Tasmania]. *Geelong Nat., 1893, 3, No. 2, pag. 7.*
- Mount Lyell**, Map of — (Tas.). *Austr. Mining Standard, 1893, 9, 711.*

## H. Neu-Seeland und benachbarte Inseln.

## 1. Neu-Seeland.

- Barker**, Station life in New Zealand (la vie d'un colon à la Nouvelle Zélande). Avec notice, notes, questionnaires, thèmes d'imitation. 2<sup>e</sup> édition, revue et corrigée. XIX-228 pag. \*. Paris, 1895, Fouraut. 18.

- Buller, Walter L.**, Illustrations of Darwinism; or The Avifauna of New Zealand considered in relation to the Fundamental Law of Descent with Modification. *T. a. P. New Zealand I., Wellington, 1895, 27, 75—104, 645—646.*
- Cleaver, A. S.**, Through the Hot Lake District of New Zealand. *Rep. a. P. Edfast Nat. Hist. & Philos. S., 1894—95, 34—42.*
- Colenso, W.**, Notes and Reminiscences of Early Crossings of the Romantically-situated Lake Waikaremoana, County of Hawke's Bay, of its Neighbouring Country, and of its Peculiar Botany; performed in the Years 1841 and 1843. *T. a. P. New Zealand I., Wellington, 1895, 27, 359—382.*
- [**Douglas, C. E.**, and **A. P. Harper,**] The Westland Alps, New Zealand. *G. J., London, 1895, 5, 61—68. ††.*
- Earthquakes** reported in New Zealand during 1894. *T. a. P. New Zealand I., Wellington, 1895, 27, 699.*
- Fitzgerald, Edward A.**, In the New Zealand Alps. *Contemporary Rev., London, 1895, 68, 190—211. \**
- , **E. A.**, Mountaineering in the Southern Alps of New Zealand. *Alpine J., London, 1895, 17, 469—475.*
- Fyfe**, The First Complete Ascent of Aorangi. A New Route from the Hooker side. Extracted from T. C. —'s Account in the Otago "Daily Times" of February 21<sup>st</sup>, 1895. *New Zealand Alpine J., 1895, 2, 29—38.*
- Greffrath**, Die Colonie Neu-Seeland. *D. Rundschau f. G. u. Statistik, Wien, 1895, 17, 178—179.*
- Hall, Marshall**, Glacial Progress. *Geolog. Mag., London, 1895, N. Ser. Decade IV, 2, 368—370. — Alpine J., London, 1895, 17, 438—440.*
- Harper, Arthur P.**, The western glaciers of New Zealand. *Alpine J., London, 1895, 17, 316—328. ††.*
- Hill, H.**, On the Hawke's Bay Pleistocene Beds and the Glacial Period. *T. a. P. New Zealand I., Wellington, 1895, 27, 451—476, 688—689. †. \**
- , **H.**, The Nuhaka Hot Spring. *T. a. P. New Zealand I., Wellington, 1895, 27, 478—479.*
- Hooker, T. M.**, Some Account of the Earliest Literature and Maps relating to New Zealand. *T. a. P. New Zealand I., Wellington, 1895, 27, 616—634.*
- Hutton, F. W.**, Report of the Research Committee appointed to collect Evidence as to Glacial Action in Australasia in Tertiary or Post-Tertiary Time. 2. New Zealand. *P. Austr. Ass. Advancement Sc. for 1893, 1894, 5, 232—240. †.*
- Kronecker, Franz**, Streifzüge durch das südliche Neu-Seeland. 23 pag. Sydney, 1895.
- Laing, Robert M.**, The Algæ of New Zealand: their Characteristics and Distribution. *T. a. P. New Zealand I., Wellington, 27, 297—318.*
- Longmans'** Geographical reader for New Zealand; ed. by Robert Lee. 4-272 pag. ††. New York, 1895, Longmans, Green & Co. cl., 90 c. 16.
- MaGregor, William Cunningham**, New Zealand. — The Playground of the Pacific. *Westminster Rev., London, 1895, 143, 319—326.*
- Meeson, John**, The meteorology of Canterbury and Westland, New Zealand, as bearing upon the features of their glaciers. *Alpine J., London, 1895, 17, 512—513.*
- New Zealand**, Pictorial —. With Preface by W. B. Perceval. XVI-301 pag. ††. London, 1895, Cassell.
- Peschard, A.**, Le moa et son extinction par l'homme. *C.-R. Ass. Franç. Avancement Sc., Paris, 1895, 23, II, 673—674.*
- Schröder, L.**, Fra Ny-Zeelands Urskove. Ved Udvalget for Folkeoplysningens Fremme. (Særtyk Nr. 170 af „Folkelæsning“). 26 pag. Kjøbenhavn, 1895, Gad. 15 øre.
- Stout, Robert**, New Zealand. *Imperial a. Asiatic Quarterly Rev. a. Oriental and Col. Record, Woking, 1895, N. Series 10, 86—106.*
- Ward, J. G.**, New Zealand in 1895. *J. R. Colonial Institute, 1895, 26, 489—512.*
- White, Taylor**, Remarks on the Rats of New Zealand. *T. a. P. New Zealand I., Wellington, 1895, 27, 240—261.*



## 2. Nachbarinseln Neu-Seelands.

- Chapman**, J. Revans, Cast away on Antipodes Island. *Leisure Hour*, 1894, September. ††.
- Hamilton**, A., Notes on a Visit to Macquarie Island. *T. a. P. New Zealand I.*, Wellington, 1895, 27, 559—579.
- Russell**, H. C., The Climate of Lord Howe Island. *J. a. P. R. S. New South Wales, Sydney*, 1895, 29, 512.
- Shand**, Alexander, The Moriori People of the Chatam Islands: their traditions and history. *J. Polynesian S.*, 1894, 3, 76—92, 121—133, 187—198. †; 1895, 4.
- Vollmer**, A., Lord Howe-Insel, Pitcairn und Norfolk-Insel. *Petermanns M.*, Gotha, 1895, 41, 72—77.
- Walker**, James Backhouse, The Deportation of the Norfolk Islanders to the Derwent in 1808. I. The Settlement of Norfolk Island. II. The Deportation to the Derwent. 26 pag. Hobart, 1895, W. Graham, jun.
- Wenz**, Paul, Norfolk-Insel. *C.-R. S. G., Paris*, 1895, 314—317.

## VI. Inseln des Stillen Oceans.

(Vergl. auch: Australien und Neu-Seeland.)

## A. Allgemeines.

- Alexander**, Ja. M., The islands of the Pacific, from the old to the new: a sketch of missions in the Pacific. 3-515 pag. ††. \*. New York, [1895], American Tract Soc. cl., § 2.
- Großrath**, Henry, Fortschritte der geographischen Forschungen und Reisen im Jahre 1894. 2. Australien und die Südsee. *D. Rundschau f. G. u. Statistik*, Wien, 1895, 17, 481—489.
- Hahn**, F., Geographische Erforschungen in aussereuropäischen Gebieten. Australien und Polynesien. *G. Jb.*, Gotha, 1895, 18, 241—251.
- Jouan**, H., La Polynésie. Ses Productions, sa Formation, ses Habitants. *B. S. G. Comm. Harre*, 1895, 129—151.
- Toula**, Franz, Neuere Erfahrungen über den geognostischen Aufbau der Erdoberfläche. (V. 1892—94.) Inseln des Stillen Ozeans. *G. Jb.*, Gotha, 1895, 18, 161.
- Volz**, Wilhelm, Beiträge zur Anthropologie der Südsee. *Arch. f. Anthropol.*, Braunschweig, 1895, 23, 97—169.
- Warneck**, Missionsrundschau. Südsee. *Allgem. Missions-Z.*, Gütersloh, 1894, 21, 227—240.

## B. Südäquatoriale Gruppe.

## 1. Allgemeines.

- Melanesien**, Auszug aus dem Specialberichte des k. u. k. Commandos S. M. Schiffes Saida vom Jahre 1893. *M. a. d. Gebiete d. Secwesens*, 1895, 23, 724—767. ††.
- Vollmer**, A., Vulkanische Ausbrüche in der Südsee und das plötzliche Auftreten unterseeischer Vulkane. *Globus*, Braunschweig, 1895, 67, 226—228.

## 2. Westliche Gruppe: Neu-Caledonien, Loyalty-Inseln, Neue Hebriden und Salomons-Inseln.

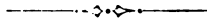
(Bismarck-Archipel siehe: Indonesien, Deutsche Besitzungen.)

- Bernard**, Augustin, L'Archipel de la Nouvelle-Calédonie. XXIV-459 pag. 2 \*. Paris, 1894, Hachette et Ce.

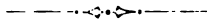
- Gaudefroy-Demombynes, M.**, L'Archipel de la Nouvelle-Calédonie d'après M. Auguste Bernard. *Rev. de G., Paris*, 1895, **37**, 372—377.
- Heckel, Édouard**, Coup-d'oeil sur la flore générale de la baie du Prony (Nouvelle-Calédonie sud-ouest) et sur sa distribution en zones. *A. de la faculté des S. de Marseille*, 1892, **2**, 101—163. \*
- Nouvelle-Calédonie**, Guide de l'émigrant en —. (Publication de l'Union coloniale française.) \*. Paris, 1894.
- Numea**, Resultate der meteorologischen Beobachtungen zu —, Neu-Caledonien im Jahre 1891. *Met. Z., Wien*, 1895, **12**, 227.
- Vincent, J.-B.-Maurice**, Les Canaques de la Nouvelle-Calédonie. Esquisse ethnographique. 120 pag. Paris, 1895, Challamel. 10.



- Bénet**, Notes pittoresques sur les îles Loyalty. *C.-R. des travaux du C. Nat. des S. Franç. de G. 15<sup>e</sup> session, Lyon*, 1895, 378—388.



- Davillé, Ernest**, La Colonisation française aux Nouvelles-Hébrides. 177 pag. 12 † plan. \*. Paris, 1895, André et Ce.
- Paton, John G.**, Letters and sketches from the New Hebrides; ed. by Jas. Paton. 382 pag. ††. Portr. New York, 1895, A. C. Armstrong & Son. cl., \$ 1.75.
- Sinclair, Sutherland**, Notes of a Visit to the Island of Erromanga, New Hebrides, in May, 1894. *P. Linnean S. New South Wales*, (2) **9**, 701—707.



- Schneider, Oskar, Carl Ribbes** Reisen in der Südsee. *D. G. Blätter, Bremen*, 1895, **18**, 372—386.
- Seidel, H.**, Die natürlichen Kanäle auf den Salomo-Inseln. *Globus, Braunschweig*, 1895, **67**, 6—12. 15\*.

### 3. Mittlere Gruppe: Fidschi-, Tonga- und Samoa-Inseln.

- Fiji**, Annual Report for 1893. Colonial Reports No. 127. Presented to both Houses of Parliament by Command of Her Majesty. C.-7629-10. 16 pag. London, 1895. 1 d.
- Further Correspondence respecting the Affairs of Fiji and the Native Population. (In continuation of [C. 5039, April 1894].) Presented to both Houses of Parliament by Command of Her Majesty. 19 March 1895. C.-7679. IV-37 pag. \*. London, 1895. 10½ d. 4.
- Solaverei** auf den Fiji-Inseln. Von O. H. *M. K. K. G. Ges. Wien*, 1895, **38**, 1—25.
- Thomson, J. P.**, Viti. *P. a. T. Queensland Branch R. G. S. Australasia, Brisbane*, 1894, **9**, 22—51.
- Vidal**, Un cyclone aux îles Fidji. *Missions Catholiques, Lyon*, 1895, **27**, 111—113.



- Lionnet, J.**, La tournée des missions à travers l'Océanie centrale. *Études religieuses, philos., histor. et litt., Paris*, 1895, **65**, 630—660; **66**, 91—122. 2\*.
- Thomson, Basil**, The Diversion of a Prime Minister. [Tonga Islands.] VIII-407 pag. ††. \*. Edinburgh, 1894, Blackwood and Sons. 15 s.



- Borchard, E.**, Aus dem Südseeparadies. *Preussische Lehrerzeitung*, 1895. No. 183.
- Bottler, Samoa**. *J.-Ber. Ver. E. Metz*, 1895, **17**, 36—54.
- Bülow, W. von**, Die Seidenzucht in Samoa. *Export, Berlin*, 1895, **17**, 641—642, 654—655, 671—673.

- Ehlers**, Otto E., Samoa, die Perle der Südsee, à jour gefasst. III-199 pag. ††. Berlin, 1895, H. Paetel. M. 3.
- Fraser**, Marie, In Stevenson's Samoa. 4-190 pag. ††. New York, 1895, Macmillan & Co. cl., 80 c. — London, Smith, Elder and Co. 2 s. 6 d. 16.
- Miessler**, Adolf, Erinnerungen an Samoa. Aus dem Tagebuche eines deutschen Seemannes. Mitgetheilt von —. *D. Rundschau f. G. u. Statistik*, Wien, 1895, 17, 213—220. ††.
- Stair**, John B., Samoa: whence peopled? *J. Polynesian S.*, 1895, 4, 47—58.
- Wachtmeister**, Axel, Reminiscences of Samoa. *Calcutta Rev.*, 1895, 100, 360—374.

#### 4. Östliche Gruppe: Marquesas-, Gesellschafts- und Paumotu-Inseln.

- Papiti**, Resultate der met. Beob. zu — auf Tahiti 1892. *Met. Z.*, Wien, 1895, 12, 235.
- Spiesen**, H., Ueber einige Inseln des Paumotu- und des Tahiti-Archipels. *A. d. Hydrogr. u. Marit. Meteorol.*, Berlin, 1895, 23, 514—515.

### C. Nordäquatoriale Gruppe.

#### 1. Westliche Gruppe: Mariannen-, Palau-, Carolinen-, Marshall- und Gilberts-Inseln.

- Cabeza Perero**, A., Estudios sobre Carolinas. La isla de Ponapé: geografía, etnografía, historia; con un prólogo del Excmo. Sr. Tenente general D. Valeriano Weyler. Obra premiada por la Junta Superior consultiva de Guerra. XIII-247 pag. ††. 20 †. 13 \*. Manila, 1895, Tipo-litografía de Chofré y Compañía. Madrid, Murillo. Pes. 8 y 9. 4.
- D[ankelman]**, v., Zum Klima der Insel Ponapé. *M. Z.*, Wien, 1895, 12, 456.
- Herouët**, Ch., Note sur un archipel peu connu de la Micronésie (Iles Francis, Gilbert ou Kingsmill.) *B. G. hist. et descript.*, Paris, 1895, 424—436.
- Jaluit**, Bemerkungen über das Klima von —. *M. v. Forschungsreisenden u. Gelehrten aus den D. Schutzgebieten*, 1894, 7, 305—318.
- , Resultate der meteorologischen Beobachtungen zu Jaluit im Jahre 1894. *M. v. Forschungsreisenden u. Gelehrten aus den D. Schutzgebieten*, Berlin, 1895, 8, 226—230.
- Marshall-Inseln**, Das Schutzgebiet der —. (Berichtsjahr 1893/94.) Beilage zum *Deutschen Kolonialblatt*, Jahrgang 1894. Denkschriften, betreffend . . . , IV. pag. 253—261.
- Nachrichten** aus den deutschen Schutzgebieten. Marshall-Inseln. *D. Kolonialblatt*, Berlin, 1895, 6, 10—13, 142—145, 213, 226—227, 622—624.
- Steinbach**, Erwin, Die Marshall-Inseln und ihre Bewohner. *V. Ges. E. Berlin*, 1895, 22, 449—488.
- [—], Das Klima von Jaluit (Marshall-Inseln). *Met. Z.*, Wien, 1895, 12, 272—279.
- Trabert**, Wilh., Der tägliche Gang des Barometers zu Jaluit. *M. v. Forschungsreisenden u. Gelehrten aus den D. Schutzgebieten*, Berlin, 1895, 8, 176—180.
- Woodford**, C. M., The Gilbert Islands. *G. J.*, London, 1895, 6, 325—350. \*.

#### 2. Östliche Gruppe: Sandwich-Inseln.

- Alexander**, W. D., History of Immigration to Hawaii. *Hawaiian Almanac and Annual for 1896*, Honolulu, 1895, 114—125.
- Appleton's** handbook of winter resorts: for tourists and invalids, giving complete information as to winter sanatoriums and places of resort in the United States, the West Indies, the Bermudas, the Sandwich Islands, and Mexico. New ed., rev. to date. ††. Maps. New York, 1895, Appleton. pap., 50 c. 12.
- Bibliotheca Geographica.* 1895. 22

- Bishop**, S. E., The Volcano Road. *Hawaiian Almanac and Annual for 1895*. Honolulu, 1894, 68-70.
- Emerson**, N. B., The Bird-Hunters of Ancient Hawaii. *Hawaiian Almanac and Annual for 1895*, Honolulu, 1894, 101-111.
- Friedländer**, Benedict, Der Vulkan Kilauea auf Hawaii. Mit einigen Bezugnahmen auf die Vulkane Italiens. *Himmel u. Erde*, Berlin, 1895, 8, 41-51, 105-130. ††. \*
- Hann**, J., Der Regenfall auf den Hawaii-Inseln. *Met. Z.*, Wien, 1895, 12, 1-14.
- Hawaii**, Physical Characteristics of —. *Around the World*, New York and Philadelphia, 1894, 1, 45-48. ††.
- Kilauea**, Erratic —. *Hawaiian Almanac and Annual for 1895*, Honolulu, 1894, 78-85. ††.
- Lyons**, A. B., Kilauea in 1889 and in 1892. *Hawaiian Almanac and Annual for 1893*, Honolulu, 1892, 94-101.
- , Curtis J., Features of Hawaiian Weather Service. *Hawaiian Almanac and Annual for 1894*, Honolulu, 1893, 63-70.
- Palmer jr.**, Julius A., Again in Hawaii. 15-44 pag. Boston, 1895, Lee & Shepard cl., § 1.50.
- Preston**, E. D., Determinations of Latitude, Gravity, and the Magnetic Elements at Stations in the Hawaiian Islands, including a Result for the Mean Density of the Earth. 1891, 1892. *Report of the Superintendent of the U. S. Coast & Geodetic Survey for . . . 1893*, Washington, 1895, Part II, 509-630. ††. 10 †. 6\*.
- , E. D., Disturbances in the direction of the Plump-line in the Hawaiian Islands. *American J. Sc.*, New Haven, 1895, (3) 49, 271-272. \*
- Thrum**, T. G., Hawaiian Commercial Development. *Hawaiian Almanac and Annual for 1896*, Honolulu, 1895, 87-106.

## VII. Amerika.

### A. Allgemeines.

#### a. Länderkunde und Reisen.

- Barré**, La formation territoriale et les litiges de frontières des États américains. *Rev. de G.*, Paris, 1895, 37, 340-351, 401-414. 2\*.
- Blázquez**, Antonio, Modernas exploraciones y estudios geológicos y geográficos en Méjico y en la América central y meridional. Estado actual y porvenir de las razas indígenas de América. *Congreso Geogr. hisp.-port.-americ. de 1892*, Actas, Madrid, 1893, 1, 254-264.
- Bordeaux**, Henry, Impressions de deux voyageurs. Palestine et Amérique. *Correspondant* 179, 567-587.
- Bryant**, W. C., Picturesque America. With Illusts. on Steel and Wood. Edit. by —. Vol. 2. London, Cassell. 18 s. Fol.
- Cortázar**, Daniel de, Exploraciones geológicas y geográficas en Méjico y en la América central y meridional. *Congreso Geogr. hisp.-port.-americ. de 1892*, Actas, Madrid, 1893, 275-289.
- Deekert**, Emil, Über den Stand der geographischen Forschung in Nordamerika (einschliesslich Mittelamerikas und Westindiens). *G. Z.*, Leipzig, 1895, 1, 604-613.
- Dupont**, J., Notions de géographie générale et géographie physique, ethnographique, politique et économique du continent américain (classe de quatrième). 3<sup>e</sup> édition, revue et mise à jour. VII-231 pag. Paris, 1895, Poussielgue. 18.
- Jensen**, Chr., Eine viermonatliche Reise nach Amerika. 187 pag. ††. Breklum, 1895. Christl. Buchh. M. 1. Geb. in Leinw. M. 1.50. Mit Goldschnitt M. 2. 12.
- Korff's Weltreise**. (In 7 Bänden.) Band 1: Amerika. III-212 pag. Berlin, 1895, Deutsches Druck- u. Verlagshaus. M. 2.25. Geb. M. 3.

- Krzywicki**, Ludwik. Za Atlantykiem, wrażenia z podróży po Ameryce. [Jenseits des Atlantischen Oceans. Reise-Eindrücke aus Amerika.] 340 S. Warschau.
- Kurze**, G., Missionsrundschaу. Amerika. *Allgem. Missions-Z., Gütersloh*, 1895, 22, 460—478.
- Puig y Valls**, Rafael, Viaje á América. Estados-Unidos, Exposición Universal de Chicago, México, Cuba y Puerto-Rico. 2 tomos. 236 y 263 pag. Barcelona, 1894—95. Madrid, Fé. Pes. 6 y 7.
- Trowbridge**, William R. H., Gossip of the Caribbees. Sketches of Anglo-West-Indian Life. 274 pag. ††. London, T. Fisher Unwin. 3 s. 6 d.
- Warneck**, Gustav, Missionsrundschaу. Amerika. *Allgem. Missions-Z., Gütersloh*, 1894, 21, 273—283, 333—336.

*b. Physische Geographie.*

- Chamberlin**, T. C., The Classification of American Glacial Deposits. *J. of Geology, Chicago*, 1895, 3, 270—277.
- Russell**, Israel C., Lakes of North America. A reading lesson for students of geography and geology. XI-125 pag. 13 †. 10 \*. Boston and London, 1895, Ginn & Co.
- Spencer**, J. W., Terrestrial Submergence south east of the American Continent. (Abstract.) *B. Geol. S. America*, 1894, 5, 19.
- Toula**, Franz, Neuere Erfahrungen über den geognostischen Aufbau der Erdoberfläche. (V. 1892—94.) *Amerika. G. Jb., Gotha*, 1895, 18, 162—174.

*c. Biologische Geographie.*

- Simpson**, Charles Torrey, Distribution of the Land and Freshwater Mollusks of the West Indian Region, and their Evidence with regard to past changes of Land and Sea. *P. U. S. National Museum, Washington*, 1895, 17, 423—450. †.

*d. Anthropogeographie.*

- Aaron**, Eugene Murray-, The Butterfly Hunters in the Caribbees. XIII-269 pag. ††. \*. London, Low. 7 s. 6 d.
- Campbell**, John, The Present Position of American Anthropology. *P. a. T. R. S. Canada, Ottawa*, 1895, (2) 1, Section II, 67—79.
- Hewitt**, J. F., Historical lessons taught by American Archæology and Ethnology. The Tenth and Eleventh Annual Reports of the Bureau of Ethnology for 1888—89, 1889—90. *Westminster Rev., London*, 1895, 143, 151—170.
- Hyde**, John, Geographical concentration. An historic feature of American agriculture. *B. I. Internat. Statistique, Rome*, 1895, 8, 1, 85—93.
- Knortz**, Der amerikanische Neger. *Preussische Lehrerzeitung*, 1895, No. 114 u. 117.
- Markham**, Clements R., Admiral Brine's „Amongst American Indians“. *G. J., London*, 1895, 5, 158—160.
- Oppel**, A., Die Zahl der Weissen im tropischen Amerika. *Globus, Braunschweig*, 1895, 68, 309—312.
- Rodríguez de Quijano y Arroquia**, Angel, Los españoles y los portugueses en América; sus condiciones étnicas y sus aptitudes colonizadores. *Congreso G. hisp.-port.-americ. de 1892, Actas, Madrid*, 1893, I, 61—106.

*e. Entdeckungsgeschichte.*

- Allegri**, Marco, Di Girolamo Benzoni e della sua Historia del Mondo Nuovo. Raccolta di Documenti e Studi pubblicati dalla R. Commissione Colombiana pel quarto Centenario dalla Scoperta dell'America. Roma, 1894. Parte V: Monografie riguardanti i precursori e i continuatori dell'opera di Cristoforo Colombo e i narratori sincroni italiani. Vol. III, 133—154. Fol.

- Belgrano**, Luigi Tommaso, e Marcello Staglieno, Codice diplomatico di Cristoforo Colombo. Raccolta di Documenti e Studi pubblicati dalla R. Commissione Colombiana pel quarto Centenario dalla Scoperta dell'America. Roma, 1894. Parte II. Vol. II. XVIII-120 pag. 4 †. Fol.
- Bellemo**, Vincenzo, Giovanni Caboto. Raccolta di Documenti e Studi pubblicati dalla R. Commissione Colombiana pel quarto Centenario dalla Scoperta dell'America. Roma, 1894. Parte V: Monografie riguardanti i precursori e i continuatori dell'opera di Cristoforo Colombo e i narratori sincroni italiani. Vol. II, 151-218. Fol.
- Bellio**, Vittore, Notizie delle più antiche carte geografiche che si trovano in Italia riguardanti l'America. Raccolta di Documenti e Studi pubblicati dalla R. Commissione Colombiana pel quarto Centenario dalla Scoperta dell'America. Roma, 1892. Parte IV. Vol. II, 101-221. 7 \*. Fol.
- Berohet**, Guglielmo, Fonti italiane per la storia della scoperta del Nuovo Mondo, raccolte da —. Raccolta di Documenti e Studi pubblicati dalla R. Commissione Colombiana pel quarto Centenario dalla Scoperta dell'America. Roma, 1892 e 1893. Parte III. Vol. I. Carteggi Diplomatici. XXXXVII-236 pag. Vol. II. Narrazioni Sincrone. X-494 pag. Fol.
- Boyd**, The Discovery of America by the Chinese. *P. a. T. Queensland Branch R. G. S. Australasia, Brisbane*, 1895, 10, 134-136.
- Braumüller**, Joh., Die Bedeutung der Entdeckungsfahrten des Columbus für die geographischen Wissenschaften. *Carinthia II. M. naturhist. Landesmus. f. Kärnten, Klagenfurt*, 1893, 83, 5-12.
- Cabot**, Sébastien —, navigateur vénitien. (Suite et fin.) Par B. A. V. *Rev. de G. Paris*, 1895, 38, 16-23, 97-104, 200-207.
- Cánovas del Castillo**, Antonio, Criterio histórico con que las distintas personas que en el descubrimiento de America intervinieron han sido después juzgadas. Conferencia inaugural pronunciada el dia 11 de Febrero de 1891. (Ateneo de Madrid.) 37 pag. Madrid, 1892.
- Colón**, Carta del almirante Cristóbal — escrita al escribano de ración de los señores reyes católicos. *B. S. G. y Estadística Mericana, Mérico*, 1894, 757-763.
- Da Mosto**, Andrea, Antonio Pigafetta. Relazione sul primo viaggio intorno al globo colle Regole sull'arte del navigare. Raccolta di Documenti e Studi pubblicati dalla R. Commissione Colombiana pel quarto Centenario dalla Scoperta dell'America. Roma, 1894. Parte V: Monografie riguardanti i precursori e i continuatori dell'opera di Cristoforo Colombo e i narratori sincroni italiani. Vol. III, 7-131. ††. Fol.
- Dawson**, Samuel Edward, The Voyages of the Cabots in 1497 and 1498. 112 pag. Montreal, 1894, W. Foster Brown and Co.
- , Samuel Edward, The Voyages of the Cabots in 1497 and 1498; with an attempt to determine their landfall and to identify their landfall of St. John. *P. a. T. R. S. Canada, Ottawa*, 1895, 12, Section II, 51-112. 21 \*. Fol.
- Desimoni**, Cornelio, Le Questioni Colombine. Raccolta di Documenti e Studi pubblicati dalla R. Commissione Colombiana pel quarto Centenario dalla Scoperta dell'America. Roma, 1894. Parte II. Vol. III, 7-126. Fol.
- Errera**, Carlo, Della Carta di Andrea Bianco del 1448 e di una supposta scoperta del Brasile nel 1447. *Mem. S. G. Italiana, Roma*, 1895, 5, 202-225. 2 \*. Fol.
- Fastenrath**, Johs., Christoph Columbus. Studien zur spanischen 4. Centenarfeier der Entdeckung Americas. XII-636 pag. Dresden, 1895, C. Reissner. M. 8.
- Fumagalli**, Giuseppe, e Pietro Amat di San Filippo, Bibliografia Italiana delle opere a stampa riguardanti Cristoforo Colombo e la scoperta dell'America, raccolta da —. Raccolta di Documenti e Studi pubblicati dalla R. Commissione Colombiana pel quarto Centenario dalla Scoperta dell'America. Roma, 1893. Parte VI. XX-217 pag. Fol.
- Gelcich**, E., Raccolta di Documenti e Studi pubblicati dalla R. Commissione Colombiana pel IV. Centenario dalla scoperta dell'America. *M. K. K. G. Ges. Wien*, 1895, 38, 632-673.

- Gormaz**, Francisco Vidal, Las primeras tierras que vió Colon al descubrir el Nuevo Mundo. 34 pag. ††. \*. Santiago de Chile, 1892, Cervantez.
- Haebler**, K., Die Columbus-Literatur der Jubilaeumszeit. *Hist. Z., München*, 1895, 74, 231—258.
- , Konrad, Die „Neuwe Zeitung aus Presilg-Land“ im Fürstlich [!] Fugger'schen Archiv. *Z. Ges. E. Berlin*, 1895, 30, 352—368.
- Hugues**, Luigi, Amerigo Vespucci. Raccolta di Documenti e Studi pubblicati dalla R. Commissione Colombiana pel quarto Centenario dalla Scoperta dell'America. Roma, 1894. Parte V: Monografie riguardanti i precursori e i continuatori dell'opera di Cristoforo Colombo e i narratori sincroni italiani. Vol. II, 111—150. Fol.
- , Luigi, Battista Genovese. Raccolta di Documenti e Studi pubblicati dalla R. Commissione Colombiana pel quarto Centenario dalla Scoperta dell'America. Roma, 1894. Parte V: Monografie riguardanti i precursori e i continuatori dell'opera di Cristoforo Colombo e i narratori sincroni italiani. Vol. II, 253—262. Fol.
- , Luigi, Giovanni Verrazano. Raccolta di Documenti e Studi pubblicati dalla R. Commissione Colombiana pel quarto Centenario dalla Scoperta dell'America. Roma, 1894. Parte V: Monografie riguardanti i precursori e i continuatori dell'opera di Cristoforo Colombo e i narratori sincroni italiani. Vol. II, 219—251. Fol.
- , L., Sulla relazione fra la Neue Zeytung e il terzo viaggio di Am. Vespucci. Casale, 1894.
- Levasseur**, E., Christophe Colomb, d'après la „Raccolta di documenti e studi, pubblicati dalla R. Commissione colombiana del quarto centenario dalla scoperta dell'America“. *Rev. de G., Paris*, 1895, 38, 189—199, 252—260.
- Lollis**, Cesare De, Autografi di Cristoforo Colombo, con prefazione e trascrizione diplomatica di —. Raccolta di Documenti e Studi pubblicati dalla R. Commissione Colombiana pel quarto Centenario dalla Scoperta dell'America. Parte I. Vol. III. XII-159 pag. 159 †. Supplemento: VIII-11 pag. 11 †. Roma, 1892 e 1894. Fol.
- , Cesare De, Scritti di Cristoforo Colombo pubblicati ed illustrati da —. Raccolta di Documenti e Studi pubblicati dalla R. Commissione Colombiana pel quarto Centenario dalla Scoperta dell'America. Parte I. Vol. I e II. CXXX-312 e CCXVII-570 pag. Roma, 1892 e 1894. Fol.
- [**Markham**, Clements R.,] Note on Mr. Yule Oldham's Theory of the Discovery of America in 1447. *G. J., London*, 1895, 6, 239—240.
- Marsy**, Comte de, L'influence des oeuvres de Pierre d'Ailly sur les projets de Christophe Colomb. *B. S. hist. Compiègne*, 1895, 8, 1—4.
- Neri**, Achille, I ritratti di Cristoforo Colombo. Raccolta di Documenti e Studi pubblicati dalla R. Commissione Colombiana pel quarto Centenario dalla Scoperta dell'America. Roma, 1894. Parte II. Vol. III, 249—280. 30 †. Fol.
- Oldham**, H. Yule, A Pre-Columban Discovery of America. *G. J., London*, 1895, 6, 221—239, 501—503. 4\*.
- , Découverte de l'Amérique avant Christophe Colomb. Extrait de „The Geographical Journal, including the proceedings of the Geographical Society“, par P. Guernet. *B. S. normande G., Rouen*, 1895, 17, 377—382.
- Pennesi**, Giuseppe, Pietro Martiere d'Anghiera. Raccolta di Documenti e Studi pubblicati dalla R. Commissione Colombiana pel quarto Centenario dalla Scoperta dell'America. Roma, 1894. Parte V: Monografie riguardanti i precursori e i continuatori dell'opera di Cristoforo Colombo e i narratori sincroni italiani. Vol. II, 7—109. Fol.
- Peragallo**, Prospero, Leone Pancaldo. Raccolta di Documenti e Studi pubblicati dalla R. Commissione Colombiana pel quarto Centenario dalla Scoperta dell'America. Roma, 1894. Parte V: Monografie riguardanti i precursori e i continuatori dell'opera di Cristoforo Colombo e i narratori sincroni italiani. Vol. II, 262—306. Fol.

- Rossi, Umberto**, Le medaglie di Cristoforo Colombo. *Raccolta di Documenti e Studi* pubblicati dalla R. Commissione Colombiana pel quarto Centenario dalla Scoperta dell'America. Roma, 1894. Parte II. Vol. III, 281—286. Fol.
- Ruge, S.**, Das italienische Columbuswerk. *Petermanns M., Gotha*, 1895, 41 279—288.
- Salvagnini, Alberto**, Cristoforo Colombo e i corsari suoi contemporanei. *Raccolta di Documenti e Studi* pubblicati dalla R. Commissione Colombiana pel quarto Centenario dalla Scoperta dell'America. Roma, 1894. Parte II. Vol. III, 127—248. Fol.
- Scheuffgen, Jakob**, Anthropologie, Ethnographie und Urgeschichte. 9. Die Vorgeschichte der Entdeckung Amerikas. *Jb. d. Naturw., Freiburg i. B.*, 1895, 10, 277—279.
- Uzielli, Gustavo, Paolo dal Pozzo Toscanelli**. *Raccolta di Documenti e Studi* pubblicati dalla R. Commissione Colombiana pel quarto Centenario dalla Scoperta dell'America. Roma, 1894. Parte V: Monografie riguardanti i precursori e i continuatori dell'opera di Cristoforo Colombo e i narratori sincroni italiani. Vol. I, 1—307, 386—745. 12 †. Fol.
- Westlake, J.**, The Supposed Discovery of Brazil by the Portuguese in 1447. *G. J., London*, 1895, 5, 390—391.
- Zamboni, Filippo**, Cristoforo Colombo nella storia dell'umanità e delle leggi universali: lettura pubblica tenuta all'università di Vienna ai 4 di marzo, ripetuta a Trieste nella sala di Minerva ai 23 d'aprile 1894. (Estr. dal „Mente e cuore“.) 10 pag. Trieste, 1894, tip. E. Sombò e C. — Wien, 1895, W. Braumüller. M. o.80. 4.
- Zondervan, H.**, Columbus. *Tz. K. Nederlandsch Aardrijkskundig Genootschap, Leiden*, 1895, (2) 12, 441—444.

#### f. Historische Geographic.

- Cappa, Ricardo**, Estudios críticos acerca de la dominación española en América. Parte quinta: El viejo y el nuevo mundo. Qué era España un siglo antes del descubrimiento del América? (Continuará.) Tomo XV. 227 pag. Madrid, 1895, Impr. L. Aguado. Pes. 2 y 2,50.
- Castonnet des Fosses**, L'Amérique il y a cent ans. *C.-R. Ass. Franç. Avancement Sc., Paris*, 1895, 23, 1014—1017.
- Coroleu, J.**, América. Historia de su colonización, dominación é independencia. Tomo 2º. 376 pag. ††. Barcelona, 1895, Montaner y Simón. Pes. 7 y 7,50. 4.
- Jüttner, J. M.**, Fortschritte der geographischen Forschungen und Reisen im Jahre 1894. 5. Amerika. *D. Rundschau f. G. u. Statistik, Wien*, 1895, 17, 551—560. \* 1: 1 500 000.

#### g. Reiseführer.

- Appleton's handbook of winter resorts: for tourists and invalids, giving complete information as to winter resort in the United States, the West Indies, the Bermudas, the Sandwich Islands, and Mexico.** New ed., rev. to date. ††. Maps. New York, 1895, Appleton. pap., 50 c. 12.
- Sweetsær, M. F.**, American guide-books; rev. for 1895. 3 vol. plans. maps. Boston, 1895, Houghton, Mifflin & Co. cl., each \$ 1,50. 16.

#### h. Karten.

- Harshberger, J. W.**, Map of the Distribution of Maize. *The American Antiquarian and Oriental J., Chicago*, 1895, 17, No. 1.



## B. Nord-Amerika.

## a. Länderkunde und Reisen.

- Butler, W. F.**, The Great Lone Land: A Narrative of Travel and Adventure in the North West of America. 15<sup>th</sup> and cheaper ed. 380 pag. London, Low. 2 s. 6 d.
- Guest, Theodora**, A Round Trip in North America 260 pag. ††. London, Stanford. 10 s. 6 d.
- Michel, Ernest**, Le Tour du monde en deux cent quarante jours. Le Canada et les Etats-Unis. 160 pag. ††. Limoges, Ardant et C<sup>e</sup>.
- Muller, Félix**, Excursion à New-York, Philadelphie, Boston, Washington, le Niagara, Montréal & Québec. *B. S. G. Lille*, 1895, 23, 235—255.
- Pajeken, Frdr. J.**, Aus dem wilden Westen Nordamerikas. Erlebnisse u. Skizzen. I. In Gabelsbergersche Stenographie übertragen u. autogr. v. Adf. Schöttner. (Büchersammlung f. Gabelsbergersche Stenographen, herausg. v. Wilh. Marnet Bd. 28.) 55 pag. ††. Neustadt a. d. H., 1894, W. Marnet. M. 0,85. Geb. M. 1,35.
- Vignerot, Lucien**, De Montréal à Washington. (Amérique du Nord.) Nouvelle édition. 240 pag. ††. Paris et Lyon, 1895, Delhomme et Briquet.
- Weigand, B.**, Geographische Erforschungen in aussereuropäischen Gebieten. Nordamerika (1893 und 1894). *G. Jb., Gotha*, 1895, 18, 251—267.

## b. Mathematische und physische Geographie.

- Bailey, J. W.**, The Saint John River in Maine, Quebec and New Brunswick. 180 pag. Cambridge Mass., 1894, Riverside Press. \$ 1,50.
- Bayley, W. S.**, The Basic Massive Rocks of the Lake Superior Region. IV. *J. of Geology, Chicago*, 1895, 3, 1—20. ††. \*
- Deckert, E.**, Zur klimatographischen Charakteristik Nordamerikas. *G. Z., Leipzig*, 1895, 1, 411—413.
- Felix, I.**, Geologiai úti vázlatok Észak-Amerikából. [Geologische Reiseskizzen aus Nord-Amerika.] *Földtani közlöny*, 25, 5—29. ††. †.
- Gilbert, G. K.**, Niagara Falls and their history. *National geographic monographs, New York*, 1895, 1, No. 7, 204—236. ††. — New York, 1895, American Book Co. pap., 20 c.
- Harrington, Mark W.** [Mark Walroad, pseud.], Surface currents of the great lakes as deduced from the movements of bottle papers during the seasons of 1892, 1893 and 1894. Rev. ed. 14 pag. 6\*. (Agric. dept. weather bureau Bull. B.) Washington, 1895, Government Print. Office. pap. no price. Oblong-Fol.
- Lake Huron**, Sailing directions for —, Straits of Mackinac, St. Clair and Detroit Rivers, and Lake St. Clair. U. S. Hydrographic Office No. 108, Part III. VIII-110 pag. Plates. \*. Washington, 1895, Government Printing Office.
- Lake Superior**, Sailing Directions for —, St. Marys River and Straits of Mackinac. 112 pag. 5\*. (Hydrographic Office Publications No. 108. Part I) Washington, 1894, Government Printing Office.
- Laussedat, A.**, Note sur les levés photographiques exécutés en 1894 par les ingénieurs canadiens et le service du „Coast and geodetic Survey“ des États-Unis pour la délimitation de l'Alaska et de la Colombie britannique. *C.-R. Ac. Sc., Paris*, 1895, 120, (1246)–(1249).
- Russell, Israel C.**, Lakes of North America: a reading lesson for students of geography and geology. 9-125 pag. Boston, 1895, Ginn & Co. cl., \$ 1,65.
- Schott, Charles A.**, Magnetic Survey of North America. *U. S. Department of Agriculture, Weather Bureau. B.*, 1895, No. 11, Part II, 460—464.

- Taylor, F. B.**, Changes of level in the region of the Great Lakes in recent geological time. *American J. Sc., New Haven*, 1895, (3) 40, 69—71.
- , Frank Bursley, Niagara and the Great Lakes. *American J. Sc., New Haven*, 1895, (3) 40, 249—270. ††. \*
- , W. W., Geologie und Charakter des Rainy-Lake-Golddistrictes. [In engl. Spr.] *Engin. a. Min. J.* 68, 509.
- Upham, Warren**, Departure of the ice-sheet from the Laurentian Lakes. [Abstract.] *B. Geol. S. America, Rochester*, 1895, 6, 21—27.
- , Warren, Late Glacial or Champlain subsidence and re-elevation of the St. Lawrence River basin. *Geol. a. Nat. Hist. Survey of Minnesota. Annual Rep.*, 1895, 23, 156—193. \* — *American J. Sc., New Haven*, 1895, (3) 40, 1—18. \*.
- , Warren, Tertiary and early quaternary baseleveling in Minnesota, Manitoba, and northwestward. *American Geologist*, 1894, 14, 235—246. — [Abstract.] *B. Geol. S. America, Rochester*, 1895, 6, 17—20.
- , Warren, The Glacial Lake Agassiz. *Monographs of the U. S. Geol. Survey, Washington*, 1895, 25. XXIV-658 pag. ††. 7 †. 31 \*.
- Winchell, H. V.**, Historical sketch of the discovery of mineral deposits in the Lake Superior region. *Geol. a. Nat. Hist. Survey of Minnesota. Annual Rep.*, 1895, 23, 116—155.

c. *Biologische Geographie.*

- Dewey, Lyster H.**, Distribution of the Russian thistle in North America. *The Botanical Gazette*, 1895, 20, 501.
- Merriam, C. Hart**, The Geographic Distribution of Animals and Plants in North America. *Yearbook U. S. Departm. of Agriculture* 1894, *Washington*, 1895, 203—214. \*.
- Paokard, Alpheus S.**, Monograph of the Bombycine Moths of America North of Mexico, including their Transformations and Origin of the Larval Markings and Armature. *Mem. Nat. Ac. Sc., Washington*, 1895, 7, 5—390. ††. 49 †. 10 \*.
- Sargent, Charles Sprague**, The silva of North America: a description of the trees which grow naturally in North America, exclusive of Mexico. In 12 Vol. V. 7. Cupuliferae. 50 pag. ††. Boston, 1895, Houghton, Mifflin & Co. cl., net, per v., \$ 25. 4.

d. *Anthropogeographie.*

- Beauchamp, W. M.**, Indian Nations of the Great Lakes. *The American Antiquarian and Oriental J., Chicago*, 1895, 17, 321—325.
- Boas, Franz**, Zur Anthropologie der nordamerikanischen Indianer. *V. Berliner Ges. f. Anthropol., Ethnol. u. Urgesch., Berlin*, 1895, (366)—(411) ††.
- Harley, Lewis R.**, Rassenmischung und Nationalcharakter in Nordamerika. *Globus, Braunschweig*, 1895, 68, 91—94.
- Kłobukowski, Stanisław**, Kolonizacja polska w Północnej Ameryce. [Polnische Kolonisation in Nord-Amerika.] *Przeegl. Wszepolski*, 1, 8—10.
- Schmidt, Emil**, Die vorgeschichtlichen Indianer Nordamerikas. *Arch. f. Anthropol., Braunschweig*, 1895, 23, 21—76.
- , Emil, Untersuchungen über die physische Anthropologie der nordamerikanischen Indianer. *Globus, Braunschweig*, 1895, 67, 95—96.
- Wetterling, August**, Indianerna i norra och mellersta Nordamerika. 44 pag (Föreningen Heimdals folkskrifter. Nr. 28.) Stockholm, 1895, F. & G. Beijer. 20 öre.

e. *Historische Geographie.*

- Cruikshank, Ernest**, Early Traders and Trade Routes, 1760—1782. (Second Paper.) *T. Canadian Inst., Toronto*, 4, 299—313.
- Howley, M. F.**, Cartier's Course — a Last Word. *P. a. T. R. S. Canada, Ottawa*, 1895, Section II, 12, 151—182. ††. 5 \*.

Winohell, H. V., Historical sketch of the discovery of mineral deposits in the Lake Superior region. *Geol. a. Nat. Hist. Survey of Minnesota. Annual Rep.*, 1895, 23, 116—155.

## f. Karten.

North America. Lake and river St. Clair, with the Detroit river. 0,59 inches. No. 330. London, 1895, Admiralty. 2 s. 6 d.  
Schrader, F., F. Prudent et E. Anthoine, Atlas de Géographie moderne. Cartes. No. 54. Amérique du Nord physique. Paris, 1895, Hachette et Ce.

## C. Alaska und Aleuten.

- Becker, Geo F., Distribution of Gold Deposits in Alaska. *J. of Geology, Chicago*, 1895, 3, 960—962.  
Bruce, Miner W., Alaska, its history and resources, gold fields, routes, and scenery. 129 pag. †† \*. Seattle, Wash., 1895, Lowman & Hanford Stationery and Printing Co. cl., \$ 1,25. pap. 75 c.  
Dall, W. H., Alaska as it was and is 1865—95. *B. Philos. S. Washington*, 13, 123—162.  
Dennis, Ja. Teackle, On the shores of an inland sea. 2—79 pag. ††. Philadelphia, 1894 [1895], J. B. Lippincott Co. cl., 75 c. 12.  
Field, Henry M., Our western archipelago. 7-250 pag. ††. New York, 1895, Charles Scribner's Sons. cl., \$ 2. 12.  
Knowlton, F. H., Notes on the Examination of a Collection of Inter-Glacial Wood from Muir Glacier, Alaska. *J. of Geology, Chicago*, 1895, 3, 527—532. ††.  
Kobelt, W., Die Erforschung des Mount Elias. *Globus, Braunschweig*, 1895, 67, 377—382. ††. \*.  
Kurtz, F., Die Flora des Chilcatgebietes im südöstlichen Alaska. *Botan. Jb. f. Systematik, Pflanzengesch. u. Pflanzengeogr., Leipzig*, 1895, 10, 327—431.  
McGrath, John E., and A. L. Baldwin, Report of Committee F, on Alaska. *Rep. of the Superintendent of the U. S. Coast a. Geodetic Survey for . . . 1893, Washington*, 1895, Part II, 331—339.  
Poma, C., Le miniere d'oro del fiume Yukon (Alaska). *L'Esplorazione Comm. e l'Esploratore, Milano*, 1895, 226—228.  
Russell, Israel C., A Journey up the Yukon River. *J. American G. S. New York*, 1895, 27, 143—160. ††.  
Schott, C. A., Abstract of report on the distribution of the magnetic declination in Alaska and adjacent waters for the year 1895, and construction of an isogonic chart for the same epoch. *B. U. S. Coast a. Geodetic Survey, Washington*, 1895, No. 34, 129—133. \* 1 : 13 700 000.  
—, C. A., Distribution of the magnetic declination in Alaska and adjacent waters for the year 1895, and construction of an isogonic chart for the same epoch. *Rep. of the Superintendent of the U. S. Coast a. Geodetic Survey . . . 1894, Washington*, 1895, Part II, 87—1000. 2 \* 1 : 13 700 000.  
—, C. A., Standard geodetic positions in southeastern Alaska, depending on astro-nomic observations made during 1892—93—93. *Rep. of the Superintendent of the U. S. Coast a. Geodetic Survey . . . 1894, Washington*, 1895, Part II, 71—85. †.  
Soldmore, E. R., Appleton's guide-book to Alaska. New ed. rev. to date. ††. maps. New York, 1895, Appleton. flex. cl., \$ 1,25. 12.  
—, Eliza Ruhamah, One of the Nature's Ice Factories. The Taku Glacier. *Around the World, New York and Philadelphia*, 1894, 1, 177—179. ††.  
Tissandier, Albert, Excursion dans la province de l'Alaska, États-Unis. *La Nature, Paris*, 1895, 23, I, 54 - 58. ††. \*.  
Wilson, V., Guide to the Yukon gold fields; where they are and how to reach them. 4-72 pag. ††. Seattle, Wash., 1895, The Calvert Co. cl., \$ 1,25. pap., 75 c.

## D. Britisch Nord-Amerika.

## a. Landeskunde und Reisen.

- Allen**, Samuel E. S., Ascent of Mount Temple, Canadian Rockies. *Appalachia*, Boston, 1895, 7, 281—287. ††.
- Bach**, Rudolf, Neufundland. *D. Rundschau f. G. u. Statistik*, Wien, 1895, 17, 304—307. ††.
- Begg**, Alexander, Notes on Vancouver Island. *Scottish G. Mag.*, Edinburgh, 1895, 11, 625—635.
- Bell**, Robert, The Labrador Peninsula. *Scottish G. Mag.*, Edinburgh, 1895, 11, 335—361. ††. \* 1 : 3 168 000.
- Bourinot**, J. G., The Canada Dominion and proposed Australian Commonwealth: A study in Comparative Politics. *P. a. T. R. S. Canada*, Ottawa, 1895, (2) 1, Section II, 3—43.
- Dawson**, George M., Geographical Work in Canada, 1894. *J. American G. S. New York*, 1895, 27, 50—54.
- , G. M., Geographical Work by the Geological Survey of Canada in 1894. *G. J.*, London, 1895, 5, 268—269.
- Fay**, Charles E., A Partial Ascent of Mount Stephen, Canadian Rockies. *Appalachia*, Boston, 1895, 7, 288—292.
- Green**, Wm. Spotswood, Climbing in the Selkirks and adjacent Rocky Mountains. *Alpine J.*, London, 1895, 17, 289—296. ††.
- Grenfell**, Wilfred T., Vikings of To-Day; or, Life and Medical Work Among the Fishermen of Labrador. Illust. from Original Photographs. XVI-240 pag. London, Marshall Bros. 3 s. 6 d.
- Low**, A. P., Explorations through the Interior of the Labrador Peninsula, 1893—1894. *G. J.*, London, 1895, 5, 513—534. \*.
- Nouvelle France**, Sensations de — (Montreal—Trois-Rivières—Québec). 5-95 pag. Boston, 1895, Sylva Clapin. pap. 50 c. 12.
- Parkin**, G. R., The Great Dominion: Studies of Canada. 256 pag. Maps. London, Macmillan. 6 s.
- Patterson**, George, Sable Island: Its History and Phenomena. *P. a. T. R. S. Canada*, Ottawa, 1895, 12, Section II, 3—48. \*.
- Petitot**, Émile, Descente de la rivière Athabasca en canot d'écorce, en 1876. *B. S. Neuchâteloise G.*, Neuchâtel, 1895, 8, 192—203.
- Selkirk Mountains**, The —. The American Switzerland. *Around the World*, New York and Philadelphia, 1894, 1, 10—12. ††.
- Sladen**, Douglas, On the Cars and Off: Being the Journal of a Pilgrimage along the Queen's Highway to the East, from Halifax, in Nova Scotia, to Victoria, in Vancouver's Islands. XVIII-447. ††. 19 †. London, Ward, Lock and Bowden. 18 s.
- Somerseset**, H. Somers, The land of the muskeg; with a preface by A. Hungerford Pollen. 31—248 pag. ††. 4 \*. New York, 1895, imported by J. B. Lippincott Co. cl., § 4. — London, 1895, W. Heinemann. 14 s.
- Tupper**, Charles, Anniversary Address. The Economic Development of Canada. *Scottish G. Mag.*, Edinburgh, 1895, 11, 1—16. †. 8 \*.
- , Charles, Le Canada en 1895. Extrait du „Bulletin de la Soc. de Géogr. de Newcastle“. Traduit par J. Franconie. *B. S. G. Comm. Havre*, 1895, 365—384.
- Tyrrell**, J. Burr, A Second Expedition through the Barren Lands of Northern Canada. *G. J.*, London, 1895, 6, 438—448. \* 1 : 4 000 000.
- Wichmann**, H., Die Durchquerung der Halbinsel Labrador durch A. P. Low 1893/94. *Petermanns M.*, Gotha, 1895, 41, 143—147. \* 1 : 9 500 000.

b. *Physische Geographie.*

- Adams, Frank D.**, A further Contribution to our knowledge of the Laurentian. *American J. Sc., New Haven*, 1895, (3) 50, 58—69. †. \*
- , Frank D., Preliminary Report on the Geology of a Portion of Central Ontario situated in the Counties of Victoria, Peterborough and Hastings, together with the Results of an Examination of certain Ore Deposits occurring in the Region. *Annual Rep. Geol. Survey Canada, Ottawa*, 1895, N. Ser. 6, Report J. 15 pag.
- Bailey, L. W.**, Preliminary Report on Geological Investigations in South-Western Nova Scotia. *Annual Rep. Geol. Survey Canada, Ottawa*, 1895, N. Ser. 6, Report Q. 21 pag. \*
- Bell, Robert**, Honeycombed limestones in Lake Huron. *B. Geol. S. America, Rochester*, 1895, 6, 297—304. 3 †.
- [**Bryant, Henry G.**] The Grand Falls of Labrador. *Around the World, New York and Philadelphia*, 1894, 1, 134—135. ††.
- Callendar, Hugh L.**, Preliminary Results of Observations of Soil Temperatures with Electrical Resistance Thermometers, made at the McDonald Physics Building, McGill University, Montreal. *P. a. T. R. S. Canada, Ottawa*, 1895, (2) 1, Section III, 63—84. 5 †.
- Chalmers, Robert**, On the Glacial Lake St. Lawrence of Professor Warren Upham. *American J. Sc., New Haven*, 1895, (3) 49, 273—275.
- Chamberlin, T. C.**, Notes on the glaciation of Newfoundland. *B. Geol. S. America, Rochester*, 1895, 6, 467.
- Coleman, A. P.**, Glacial and Inter-Glacial Deposits Near Toronto. *J. of Geology, Chicago*, 1895, 3, 622—645.
- , A. P., Mount Brown and the Sources of the Athabasca. *G. J., London*, 1895, 6, 53—61. \* 1:500 000.
- Dawson, G. M.**, Note on the amount of Elevation which has taken place along the Rocky Mountain Range in British America since the close of the Cretaceous period. *American J. Sc., New Haven*, 1895, (3) 49, 463—465.
- , George M., Notes on the Glacial Deposits of Southwestern Alberta. *J. of Geology, Chicago*, 1895, 3, 507—511.
- [—, G. M.] Scientific investigation in Canada. *Nature, London and New York*, 1895, 61, 236—238.
- Dowling, D. B.**, Notes on the Stratigraphy of the Cambro-Silurian rocks of Eastern Manitoba. *Ottawa Naturalist*, 1895, 9, No. 3, 65—74. \*
- Drummond, A. T.**, The Rideau lakes. *Canad. Record of Sc., Montreal*, 1895, Jan., 230—238.
- Ells, R. W.**, Notes on Recent Sedimentary Formations on the Bay of Fundy Coast. *P. a. T. Nova Scotian Inst. Sc., Halifax*, (2) 1, 416—419.
- , R. W., and A. E. Barlow, The Physical Features and Geology of the Route of the Proposed Ottawa Canal between the St. Lawrence River and Lake Huron. *P. a. T. R. S. Canada, Ottawa*, 1895, (2) 1, Section IV, 163—190. \*
- Gilpin, E.**, Note on the Sydney Coal Field. *P. a. T. Nova Scotian Inst. Sc. Halifax*, (2) 1, 435—438.
- Hann, J.**, Zum Klima des Nord-Westens von Kanada. *Met. Z., Wien*, 1895, 12, 152—153.
- Hudsonsbay**, Meteorologische Beobachtungen an der — 1893/94. *Met. Z., Wien*, 1895, 12, 227—228.
- Klotz, Otto J.**, Notes on the Glacial Deposits of Southwestern Alberta. *J. of Geology, Chicago*, 1895, 3, 512—518.
- Lafamme, L'Eboulis de St.-Alban.** *P. a. T. R. S. Canada, Ottawa*, 1895, 12, Section IV, 63—70. ††. \*
- Matthew, W. D.**, The intrusive Rocks near St. John, N. B. *T. New York Ac. Sc.*, 1894, 13, 185—203. ††. \*
- Frest, W. H.**, Deep Mining in Nova Scotia. *P. a. T. Nova Scotian Inst. Sc. Halifax*, (2) 1, 420—434.

- Selwyn, Alfred R. C.**, Summary Report on the Operations of the Geological Survey for the Year 1892. *Annual Rep. Geol. Survey Canada, Ottawa, 1895*, N. Ser. 6, Report A (1892). 95 pag.
- , Alfred R. C., Summary Report on the Operations of the Geological Survey for the Year 1893. *Annual Rep. Geol. Survey Canada, Ottawa, 1895*, N. Ser. 6, Report A (1893). 98 pag. \*
- Taylor, F. B.**, The Limit of Postglacial Submergence in the Highlands East of Georgian Bay. *The American Geologist, 1895, 14, 273—289.* \*
- Winchell, H. V.**, and U. S. Grant, Preliminary report on the Rany Lake gold region. *Geol. a. Nat. History Survey of Minnesota. Annual Rep., 1895, 23, 36—105.* ††. †. \*
- Wright, G. Frederick**, Observations upon the Glacial Phenomena of Newfoundland, Labrador and Southern Greenland. *American J. Sc., New Haven, 1895, (3) 40, 86—94.*

c. *Biologische Geographie.*

- Bizon i ren w północnej Kanadzie.** [Wisent und Ren in Nord-Kanada.] *Łowic, Lemberg, 18, 124—125.*
- Maokay, A. H.**, Phenological Observations made at several Stations in Nova Scotia and New Brunswick during the year 1893. *P. a. T. R. Nova Scotian Inst. Sc. Halifax, (2) 1, 451—455.*
- Macoun, John**, The Forests of Canada and their Distribution, with Notes on the more Interesting Species. *P. a. T. R. S. Canada, Ottawa, 1895, 12, Section IV, 3—20.*

d. *Anthropogeographie.*

- Bach, Rudolf**, Lachsfang und Lachsindustrie am Fraser River. *D. Bundeschau f. G. u. Statistik, Wien, 1895, 18, 7—13, 74—78.* ††.
- Boas, Franz**, The North-Western Tribes of Canada. — Tenth Report of the Committee, consisting of . . . , appointed to investigate the Physical Characters, Languages, and Industrial and Social Conditions of the North-Western Tribes of the Dominion of Canada. — Fifth Report on the Indians of British Columbia. *Rep. 65. meeting British Ass. Advancement Sc., London, 1895, 522—592.* ††. \*
- , F., Zur Ethnologie von Britisch-Columbien. *V. Ges. É. Berlin, 1895, 22, 265—270.*
- Bruyssel, Ferd. Van**, La Canada. Agriculture, élevage, exploitation forestière, colonisation. 485 pag. \*. Bruxelles, 1895, P. Weissenbruch. Fr. 7,50.
- Chemin de fer, Le — canadien.** Par L. B. *La Nature, Paris, 1895, 23, I, 138—142.* ††. \*
- Hill-Tout, Charles**, Later Prehistoric Man in British Columbia. *P. a. T. R. S. Canada, Ottawa, 1895, (2) 1, Section II, 103—122.* ††.
- Le Vasseur, N.**, Le chemin de fer Pacifique Canadien. *B. S. G. Lyon, 1895, 13, 54—61.*
- Lorin, L. M. G.**, De l'Atlantique au Pacific par le Canada. *B. S. G. Comm. Paris, 1895, 17, 148—149.*
- Manitoulin**, or, Five Years of Church Work among Ojibway Indians and Lumbermen Resident upon that Island and in its Vicinity. By H. N. B. 164 pag. London, Simpkin. 3 s.
- Müller, Karl**, Lucien M. Turner über die Eskimo der Hudson-Bay. *Die Natur, Halle a. S., 1895, 44, 340—343.* ††.
- Nadaillac, Mis de**, Le Canada précolombien. *L'Anthropologie, Paris, 1895, 6, 569—573.*
- Retzius, Gustaf**, Om kranier af s. k. longhead-indianer. *Ymer, Stockholm, 1895, 15, 259—271.* ††.
- Sulte, Benjamin**, Les canaux du Canada. *B. S. normande G., Rouen, 1895, 17, 75—76.*

*e. Historische und politische Geographie.*

- Begg, A.**, History of British Columbia from its earliest discovery to the present time. 568 pag. ††. \*. Toronto, 1894, Briggs.
- Cruikshank, Ernest**, The Journal of Captain Walter Butler on a Voyage along the North Shore of Lake Ontario, from the 8th to the 16th of March, 1779. *T. Canadian Inst., Toronto*, 4, 279—283.
- Denison, George T.**, Canada and her relations to the empire. *Westminster Rev., London*, 1895, 144, 248—265.
- Drapeyron**, Lettres inédites du missionnaire Joseph Navières sur le Canada (1735—1737). *Rev. de G., Paris*, 1895, 36, 81—96.
- Fleming, Sandford**, Note on a Memorable Epoch in Canadian History. *T. Canadian Inst., Toronto*, 4, 314—318.
- Sulte, Benjamin**, Histoire des Canadiens français (1608—1880). Par P. Guernet. *B. S. normande G., Rouen*, 1895, 17, 30—40, 115—122.
- , Benjamin, Les Acadiens. *B. S. normande G., Rouen*, 1895, 17, 311—315.

*f. Reiseführer.*

- Roberts, Charles, G. D.**, The Canadian guide-book, a guide to Eastern Canada and Newfoundland and Western Canada to Vancouver's Island. 8—318 pag. ††. \*. New York, 1895, Appleton. cl., \$ 1,50. 12.

*g. Karten.*

- Canada**, Lake Huron, Western islands to Waubashene. 1,48 inches to a mile No. 2102. London, 1894, Hydrographic Department, Admiralty. 3 s. 6 d.
- Jørgensen, G.**, Map of the province of British Columbia, compiled by direction of G. B. Martin. 1 : 1 200 000. Victoria, B. C., 1895.
- Schrader, F., F. Prudent et E. Anthoine**, Atlas de géographie moderne. Cartes. No. 56. Puissance du Canada. Paris, 1895, Hachette et Co.

E. Vereinigte Staaten von Amerika.

(Ausschliesslich Alaska.)

*a. Allgemeines.*

- Adirondack Mountains**, Notes on the Maps of the White and —. *Around the World, New York and Philadelphia*, 1894, 1, 151—155. 2\*.
- Bardeen, C. W.**, Descriptive Geography of the Empire State. 126 pag. Syracuse, N. Y., 1895, C. W. Bardeen. \$ 0,75.
- Benzon, T.**, Au Mississippi. *Rev. politique et littéraire, Paris*, 1895, II, No. 12—16.
- Berg, Graf Fr.**, 1893 nach Chicago. [Aus: „*Düna-Zeitung*“.] 244 pag. Jurjew, 1895, E. J. Karow. M. 4. 12.
- Bergen**, Botho Arnold von, Nach dem sonnigen Florida. *Aus allen Welttheilen, Leipzig*, 1895, 26, 11—20, 95—104.
- Bogue, Virgil G.**, Stampede Pass, Cascade Range, Washington. *J. American G. S. New York*, 1895, 27, 239—255. ††. \*. 16.
- Bourget, Paul**, Outre-mer (Notes sur l'Amérique). 2 vol. IV-321 et 337 pag. Paris, 1895, Lemerre. Fr. 7. 16.
- , Paul, Outre-Mer: Impressions of America. With Frontispiece Portrait. 4-425 pag. New York, 1895, Charles Scribner's Sons. cl., \$ 1,75. — London, T. Fisher Unwin. 16 s. 12.
- Catskill Mountains**, Notes on the Map of the —. *Around the World, New York and Philadelphia*, 1894, 1, 129—132. \*. 12.
- Chasseloup-Laubat, Marquis de**, Les États-Unis et l'Exposition de Chicago. *B. S. G. Rochefort*, 1895, 17, 55—79.

- Chittenden**, Hiram Martin, The Yellowstone National Park: historical and descriptive. 14-397 pag. ††. Maps. Cincinnati, O., 1895, The Robert Clarke Co. cl., net, \$ 1,50.
- Claretie**, Léo, Feuilles de route aux États-Unis. 299 pag. Paris, [1895] Dentu. Fr. 3,50.
- Credner**, Hermann, Über das Colorado-Plateau zum Grand Cañon. *G. Z., Leipzig*, 1895, 1, 481-497.
- Eickemeyer**, Charles, and Lilian Westcott, Among the Pueblo Indians. 5-195 pag. ††. New York, [1895], The Merriam Co. cl., \$ 1,75.
- Fritz**, W., Reiseskizzen aus Californien. *Z. f. Schul-G., Wien*, 1895, 16, 329-333, 365-374.
- Gannett**, Henry, Indian Territory. *J. American G. S. New York*, 1895, 27, 272-276.
- Gregory**, Warren, The Kern and King's River Divide, and Mount Tyndall. *Sierra Club B., San Francisco*, 1895, 1, 214-220.
- Hann**, P., New York. Skizze. *Vom Fels zum Meer, Stuttgart*, 1895, II, 152-158. ††.
- Hay**, Robert, Water Resources of a Portion of the Great Plains. *Annual Rep. U. S. Geol. Survey, Washington*, 1895, 16, Part II, 535-588. ††. †. 2\*.
- Hayes**, C. Willard, The Southern Appalachians. *National G. Monographs, New York*, 1895, 1, No. 10, 308-336. — New York, 1895, American Book Co. pap. 20 c.
- Heclawa** [A. L. Artman Himmelwright], In the heart of the Bitter-Root Mountains [Idaho]: the story of the Carlin hunting party, September — December, 1893. 19-259 pag. ††. \*. New York, 1895, George P. Putnam's Sons. cl., \$ 1,50. 12.
- Jordan**, David Starr, The Yellowstone Park. *Around the World, New York and Philadelphia*, 1894, 1, 148-151. ††.
- Kurz**, Emil, Aus dem Tagebuch des Malers Friedrich Kurz über seinen Aufenthalt bei den Missouri-Indianern 1848-1852. *J.-Ber. G. Ges. Bern*, 1895, 13, 107-154. ††.
- Lemcke**, Heinrich, Die Naturschönheiten des Nordens von Wisconsin. *Aus allen Welttheilen, Leipzig*, 1895, 26, 113-124.
- , Heinrich, Kentucky und seine deutschen Ansiedelungen. *Aus allen Welttheilen, Leipzig*, 1895, 26, 307-372.
- Levasseur**, E., A propos de la question des sources du Mississipi [!]. *Rev. de G., Paris*, 1895, 36, 367-368.
- , Émile, La question des sources du Mississipi [!]. *Rev. de G., Paris*, 1895, 36, 1-15. 4\*.
- Long**, C. C., Home geography for primary grades. 142 pag. ††. New York, [1895], American Book Co. bds, 25 c. 12.
- Longley**, Howard, From Fresno to Mt. Whitney by Way of Roaring (or Cloudy) River. *Sierra Club B., San Francisco*, 1895, 1, 187-198. ††.
- Mc Clure**, N. F., Explorations among the cañons north of the Tuolumne river. *Sierra Club B., San Francisco*, 1895, 1, 168-186. ††.
- Mercer**, H. C., Cave Hunting in Pennsylvania. *Around the World, New York and Philadelphia*, 1894, 1, 179-182. ††.
- , H. C., Re-exploration of Hartman's cave, near Stroudsburg, Pennsylvania, in 1893. *P. Ac. Nat. Sc. Philadelphia* 1894, *Philadelphia*, 1895, 96-104. ††.
- Mitchell**, John H., Oregon: its History, Geography, and Resources. *National G. Mag., Washington*, 6, 239-284.
- [**Moore**, W. S.] Relations of the Weather Bureau to the Science and Industry of the United States. *Nature, London and New York*, 1895, 53, 187-189.
- Newell**, Frederick Haynes, The Public Lands and their Water Supply. *Annual Rep. U. S. Geol. Survey, Washington*, 1895, 16, Part II, 457-533. ††. 3†. 3\*.
- Pardoe**, Hiles C., Up the Susquehanna. 10-184 pag. ††. New York, 1895 [1894], Hunt & Eaton. cl., \$ 1. 12.



- Powell, J. W.**, Canyons of the Colorado. 400 pag. ††. Meadville, Pa., 1895, Flood & Vincent. cl., \$ 10. hf. mor., \$ 12. Fol.
- , J. W., Scenery on the Colorado. *The American Antiquarian and Oriental J., Chicago*, 1895, 17, 240—247. ††.
- Price, R. M.**, Through the Tuolumne Cañon. *Sierra Club B., San Francisco*, 1895, 1, 199—208.
- Rabenau, von, Der R.-G.-V.** [Riesen-Gebirgs-Verein] in den Catskill Mountains. *Der Wanderer im Riesengebirge, Hirschberg*, 1895, 16, 29—34, 49—53, 69—70, 82—85, 93—95, 105—108, 117—121, 133—136, 161—164.
- Reclus, Élisée**, Recent Books on the United States. *G. J., London*, 1895, 6, 448—453.
- Shaw, Mathilde**, A travers la Nouvelle-Angleterre. *La N. Rev., Paris*, 1895, 93, 329—362.
- Silvercrucys, Edouard**, New-York ses faubourgs et ses habitants. *B. Union G. du Nord de la France, Douai*, 1895, 16, 289—352.
- Solomons, Theodore S.**, A Search for a High Mountain Route from the Yosemite to the King's River Cañon. *Sierra Club B., San Francisco*, 1895, 1, 221—237.
- Thoreau, Henry David**, A Week on the Concord and Merrimac Rivers. With a Prefatory Note by William H. Dircks. XVIII-349 pag. London, W. Scott, 2 s. 6 d.
- Tilton, J. L.**, On the southwestern part of the Boston Basin. *P. Boston S. Nat. Hist.* 28, 500—505. \*
- Tricoche, George Nestler**, Une contrée méconnue. La Floride. Ses ressources et son avenir au point de vue pittoresque et agricole. (Suite.) *Rev. de G., Paris*, 1895, 36, 261—269, 361—366, 421—432. ††.
- Wheeler, Olin D.**, Sketches of Wonderland. 108 pag. ††. 2 \*. St. Paul, 1895, Chas. S. Fee.
- Whitney, Josiah Dwight**, The United States; facts and figures illustrating the physical geography of the country and its material resources. Supplement I, Population, immigration, irrigation. 27-324 pag. Boston, 1894 [1895], Little, Brown & Co. cl., \$ 2.
- Willis, Bailey**, The Northern Appalachians. *National geographic monographs, New York*, 1895, 1, No. 6, 172—202. \*. — New York, 1895, American Book Co. pap., 20 c. 4.
- Zeppehn, Max Graf von**, Bilder aus dem Westen Nordamerikas. *Vom Fels zum Meer, Stuttgart*, 1895, II, 569—575. ††.
- , Max Graf von, Das Grand Canon des Colorado in Arizona. *Vom Fels zum Meer, Stuttgart*, 1895, II, 261—267. ††.

## b. Geodäsie.

- Gannett, Henry**, The Mapping of New York State. *J. American G. S. New York*, 1895, 27, 21—29. 2 \*.
- Hoag, W. R.**, The topographical survey of Minnesota. *Geol. a. Nat. Hist. Survey of Minnesota. Annual Rep.*, 1895, 23, 106—115.
- Hodgkins, W. C.**, A historical account of the boundary line between the States of Pennsylvania and Delaware. *Rep. of the Superintendent of the U. S. Coast a. Geodetic Survey for . . . 1893, Washington*, 1895, Part II, 177—202. 2 †. 2 \*.
- , W. C., Detailed account of the work on the Pennsylvania-Delaware boundary line executed by —. *Rep. of the Superintendent of the U. S. Coast a. Geodetic Survey for . . . 1893, Washington*, 1895, Part II, 202—222. \*.
- Massachusetts**, Geographic positions of trigonometric points in the State of —, determined by the United States Coast and Geodetic Survey between the Years 1843 and 1894, and including those determined by the Survey made by Borden in the years 1832 to 1838. *Rep. of the Superintendent of the U. S. Coast a. Geodetic Survey for . . . 1894, Washington*, 1895, Part II, 349—615. 3 \*  
1 : 150 0000, 1 : 300 000.

- Proceedings** of the Geodetic Conference, held at Washington, D. C., January 9 to February 28, 1894. *Rep. of the Superintendent of the U. S. Coast a. Geodetic Survey for . . . 1893, Washington, 1895, Part II, 223—424. ††. 2 †. 7<sup>o</sup>.*
- Schott, Charles A.**, On the resulting heights from geodetic leveling along the transcontinental line of levels between St. Louis and Jefferson City, Mo., executed in the years 1882 and 1888, by Andrew Braid and Gershom Bradford, Assistants, and Isaac Winston, Subassistant. *Rep. of the Superintendent of the U. S. Coast a. Geodetic Survey for . . . 1893, Washington, 1895, Part II, 19—36. †.*
- , Charles A., The length of the Holton base line, Indiana, and related experimental measures, during part of July, August, September, and October, 1891; A. T. Mosman, Assistant in charge of the party. *Rep. of the Superintendent of the U. S. Coast a. Geodetic Survey . . . 1894, Washington, 1895, Part II, 101—116.*
- , Charles A., The length of the St. Albans base line, West Virginia, measured in October, 1892, R. S. Woodward, Assistant, Coast and Geodetic Survey, in charge of the party. *Rep. of the Superintendent of the U. S. Coast a. Geodetic Survey . . . 1894, Washington, 1895, Part II, 117—123.*

### c. Physische Geographie.

#### α. Allgemeines.

- Davis, William Morris**, The physical geography of southern New England. *National G. Monographs, New York, 1895, 1, No. 9, 270—304.* — New York, [1895], American Book Co. pap. 20 c.
- Griswold, L. S.**, Origin of the lower Mississippi. *P. Boston S. Nat. Hist. 28, 474—479. \**
- Lake Michigan**, Sailing Directions for —, Green Bay and Straits of Mackinac. 129 pag. 5\*. (Hydrographic Office Publications No. 108, Part II.) Washington, 1894.
- Zwei-Ocean-Pass, Der** —. *Globus, Braunschweig, 1895, 68, 129. \**

#### β. Geophysik.

- Boehmer, Geo. H.**, Elektrische Erscheinungen in den Rocky Mountains. *Leopoldina, Halle, 1895, 31, 186—188, 204—208.*
- Mendenhall, T. C.**, On the Relation of Gravity to Continental Elevation. *American J. Sc., New Haven, 1895, (3) 40, 81—86. ††.*
- Ogden, Herbert G.**, Gravity Measurements. *Science, New York, 1895, New Ser. 1, 571—573.*
- Preston, E. D.**, Telegraphic determination of the force of gravity at Baltimore, Md., from simultaneous observations at Washington and Baltimore. *Rep. of the Superintendent of the U. S. Coast a. Geodetic Survey . . . 1894, Washington, 1895, Part II, 57—70. ††.*
- Putnam, G. R.**, Relative determination of gravity with half-second pendulums, and other pendulum investigations. *Rep. of the Superintendent of the U. S. Coast a. Geodetic Survey . . . 1894, Washington, 1895, Part II, 9—50. ††. †.*
- Schott, Chas. A.**, The Direction and Intensity of the Earth's Magnetic Force at San Francisco, California. *B. U. S. Coast a. Geodetic Survey, Washington, 1895, No. 33, 123—126.*

#### γ. Klimatologie.

- Abbe, Cleveland**, The meteorological work of the U. S. Signal Service, 1870 to 1891. *U. S. Department of Agriculture, Weather Bureau. B., 1895, No. 11, Part II, 232—285.*
- Bridgman, R. L.**, Weather Studies at Blue Hill. *New England Mag., 1895, March.*

- California**, Sunshine in —. *American Meteorol. J., Boston etc.*, 1895, 12, 231—232.
- Clayton**, H. Helm, Rhythm in the Weather. *American Meteorol. J.*, 1895, 11, 376—380.
- Cline**, Isaac Monroe, Summer Hot Winds on the Great Plains. *B. Philos. S. Washington*, 1895, 12, 309—348. 3\*.
- , I. M., The climatic Causation of Diseases with chart showing the pathological Distribution of Climate in the United States. *P. Texas State Medical Ass. for 1895, Galveston*, 1895. 23 pag. 2\*.
- Deckert**, Emil, Eis und Schnee in den südlichen Appalachen. *Naturw. Wochenschrift, Berlin*, 1895, 10, 237—240. ††.
- Gawthrop**, H., Variations in the Character of the Seasons. *American Meteorol. J.*, 1895, 11, 332—339.
- Greely**, Adolphus Washington, Some Peculiarities in the Rainfall of Texas. *B. Philos. S. Washington*, 1895, 12, 53—65. ††.
- Hale**, Wm. H., The Recent Storm in the United States. *Nature, London and New York*, 1895, 51, 417.
- Harrington**, Mark W., Sensible Temperatures. *Internat. Med. Mag.*, 1894, Aug. \*.
- , Mark Walrod, The Texan Monsoons. *B. Philos. S. Washington*, 1895, 12, 293—307.
- Hazen**, H. A., Periods in Temperature. *American Meteorol. J.*, 1895, 11, 416—418. ††.
- [**Hearne**, W. L.,] The Climate of San Diego, California. *American Meteorol. J., Boston etc.*, 1895, 12, 22—23.
- Henry**, Alfred J., Early individual observers in the United States. *U. S. Department of Agriculture, Weather Bureau. B.*, 1895, No. 11, Part II, 291—302.
- Langley**, S. P., The meteorological work of the Smithsonian Institution. *U. S. Department of Agriculture, Weather Bureau. B.*, 1895, No. 11, Part II, 216—220.
- Mc Adie**, Alexander, Simultaneous meteorological observations in the United States during the eighteenth century. *U. S. Department of Agriculture, Weather Bureau. B.*, 1895, No. 11, Part II, 303—304.
- Marsillon**, Ch., Avalanches estivales de neige dans le Colorado (juillet 1895). *La Nature, Paris*, 1895, 23, II, 260—261. ††.
- Moore**, E. L., Relations of the Weather Bureau to the Science and Industry of the Country. *Science, New York*. 1895, New Ser. 2, 576—582.
- Parker**, John D., California electrical storms. *American Meteorol. J., Boston etc.*, 1895, 12, 51—55.
- Smart**, Charles, The connection of the Army Medical Department with the development of meteorology in the United States. *U. S. Department of Agriculture, Weather Bureau. B.*, 1895, No. 11, Part II, 207—216.
- Turner**, E. T., The Climate of the State of New-York. 5. *Annual Report of the Meteorol. Bureau and Weather Service of the State of New York 1893, Albany*, 1894, 344—448.
- Waldo**, Frank, Daily March of the Wind Velocities in the United States. *American J. Sc., New Haven*, 1895, (3) 49, 431—442. ††.
- , Frank, Synchronous or simultaneous geographical distribution of hourly wind velocities in the United States. *American Meteorol. J., Boston etc.*, 1895, 12, 145—151. 10\*.
- , Frank, The geographical distribution of the maximum and minimum hourly wind velocities, and their relations to the average daily wind velocities for january and july, for the United States. *American Meteorol. J., Boston etc.*, 1895, 12, 75—89. 16\*.
- , Frank, The Relations of the Diurnal Rise and Fall of the Wind in the United States. *American J. Sc., New Haven*, 1895, (3) 50, 235—238.
- Wambaugh**, W. J., The Augusta, Ga., Tornado of March 20, 1895. *American Meteorol. J., Boston etc.*, 1895, 12, 56—61. ††.
- Watts**, H. M., Newspapers and the Weather Bureau. *American Meteorol. J.*, 1895, 11, 347—349.

Welker, P. A., Electric Storm on Mount Elbert, Colorado. *Science, New York*, 1895, New Ser. 2, 304-306.

#### d. Gebirgskunde.

- Abbe, Cleveland, Remarks on the cusped capes of the Carolina coast. *P. Boston S. Nat. Hist.* 26, 489-497. ††.
- Agassiz, A., Note on the Florida Reef. *American J. Sc., New Haven*, 1895, (3) 49, 154-155.
- Anderson, F. M., Some Cretaceous Beds of Rogue River Valley, Oregon. *J. of Geology, Chicago*, 1895, 3, 455-468. ††.
- Ashley, George H., Studies in the Neocene of California. *J. of Geology, Chicago*, 1895, 3, 434-454. 2 †. \*
- Bain, H. Foster, Geology of Keokuk County. *Iowa Geol. Survey* 4. *Third annual report*, 1894. *Des Moines*, 1895, 255-311. ††. †. \*
- , H. Foster, Geology of Mahaska County. *Iowa Geol. Survey* 4. *Third annual report*, 1894. *Des Moines*, 1895, 313-380. ††. †. \*
- , H. Foster, Origin of Certain Features of Coal Bassins. *J. of Geology, Chicago*, 1895, 3, 646-654. ††.
- Baker, Marcus, The United States Geological Survey in 1894. *J. American G. S. New York*, 1895, 27, 42-49.
- , Marcus, The U. S. Geological Survey. *G. J. London*, 1895, 6, 252-260.
- Becker, George F., Reconnaissance of the Gold Fields of the Southern Appalachians. *Annual Rep. U. S. Geol. Survey, Washington*, 1895, 16, Part III, 251-331. 3 \*.
- Brigham, Albert P., Drift Boulders between the Mohawk and Susquehanna Rivers. *American J. Sc., New Haven*, 1895, (3) 49, 213-228. 2 \*.
- Calvin, Samuel, Geology of Allamakee County *Iowa Geol. Survey* 4. *Third annual report*, 1894. *Des Moines*, 1895, 35-120. ††. †. \*
- Chaney, L. W., A Glacier on the Montana Rockies. *Science, New York*, 1895, New Ser. 1, 792-796.
- Clements, J. Morgan, The Volcanics of the Michigamme District of Michigan (Preliminary). *J. of Geology, Chicago*, 1895, 3, 801-822. ††. \*.
- Collie, George L., The geology of Conanicut Island, R. I. *T. Wisconsin Ac. Sc., Arts, and Letters, Madison*, 10, 199-230. \*.
- Cope, Edw. D., Observations on the geology of adjacent parts of Oklahoma and northwest Texas. *P. Ac. Nat. Sc. Philadelphia* 1894, *Philadelphia*, 1895, 63-68.
- Cox, E. T., Geologische Skizze von Florida. [In engl. Spr.] *T. Amer. I. Min. Eng., Florida Meeting* 1895.
- Credner, Hermann, Der National-Park am Yellowstone. Ein Vortrag. *G. Z., Leipzig*, 1895, 1, 79-89.
- Crosby, William O., Geology of the Boston Basin. Vol. I. part II. Hingham. *Occasional Papers Boston S. of Nat. Hist.*, 1894, 4. 110 pag. Maps.
- Cross, Whitman, Geology and Mining Industries of the Cripple Creek District, Colorado. Part I. General Geology of the District. *Annual Rep. U. S. Geol. Survey, Washington*, 1895, 16, Part II, 1-109. ††. 2 †. \* 1:25 000.
- Cushing, Henry P., Faults of Chazy township, Clinton county, New York. *B. Geol. S. America, Rochester*, 1895, 6, 285-296. ††. \*.
- Dumble, E. T., Volcanic Dust in Texas. *Science, New York*, 1895, New Ser. 1, 657-658.
- Eldridge, George H., A Geological Reconnaissance across Idaho. *Annual Rep. U. S. Geol. Survey, Washington*, 1895, 16, Part II, 211-276. ††. 6 \*.
- Fairbanks, Harold W., Review of our knowledge of the California Coast ranges. *B. Geol. S. America, Rochester*, 1895, 6, 71-102.
- , Harold W., The Stratigraphy of the California Coast Ranges. *J. of Geology, Chicago*, 1895, 3, 415-433. ††.

- Fairchild, H. L.**, Glacial lakes in the Genesee valley. *American J. Sc., New Haven*, 1895, (3) 50, 345.
- , H. L., Glacial lakes of western New York. *B. Geol. S. America, Rochester*, 1895, 6, 353—374. 5 †. 3\*.
- , H. L., Glacial Lakes in western New York, Lake Newberry, the successor of Lake Warren. *American J. Sc., New Haven*, 1895, (3) 49, 156—157.
- , H. L., Lake Newberry the probable successor of Lake Warren. [Abstract.] *B. Geol. S. America, Rochester*, 1895, 6, 462—466.
- Foerste, Aug. F.**, On Clinton Conglomerates and Wave Marks in Ohio and Kentucky. *J. of Geology, Chicago*, 1895, 3, 50—60, 169—197.
- Frech, Fritz**, Das Profil des Grossen Colorado-Cañon. *N. Jb. f. Mineral., Geol. u. Palaeont., Stuttgart*, 1895, I, 153—156. †.
- Fultz, Francis M.**, Glacial Markings in Southeastern Iowa. *P. Iowa Ac. Sc., Des Moines*, 1895, 2, 213—217.
- , Francis M., How Old is the Mississippi? *P. Iowa Ac. Sc., Des Moines*, 1895, 2, 39.
- Geologic Atlas of the United States.** *Science, New York*, 1895, New Ser. 2, 714—722, 787—792.
- Geological Survey, The United States** —. *Science, New York*, 1895, New Ser. 2, 58—62.
- Gilbert, G. K.**, A report on a geological examination of some Coast and Geodetic Survey gravity stations. *Rep. of the Superintendent of the U. S. Coast a. Geodetic Survey* . . . 1894, *Washington*, 1895, Part II, 51—55.
- , G. K., A Rock Fissure. *Science, New York*, 1895, New Ser. 2, 117—119. ††.
- , G. K., Lake Basins Created by Wind Erosion. *J. of Geology, Chicago*, 1895, 3, 47—49.
- , G. K., Sedimentary Measurement of Cretaceous Time. *J. of Geology, Chicago*, 1895, 3, 121—127.
- , G. K., and F. P. **Gulliver**, Tepee Buttes. *B. Geol. S. America, Rochester*, 1895, 6, 333—342. ††. †. \*
- Glenn, L. C.**, Some notes on Darlington (S. C.), „Bays“. *Science, New York*, 1895, New Ser. 2, 472—475. ††.
- Gordon, C. H.**, Geology of Van Buren County. *Iowa Geol. Survey 4. Third annual report*, 1894. *Des Moines*, 1895, 197—254. ††. †. 2\*.
- , C. H., Stratigraphy of the Saint Louis and Warsaw Formations in Southeastern Iowa. *J. of Geology, Chicago*, 1895, 3, 289—311. ††. \*
- Greim, G.**, Die geologische Landesdurchforschung der Vereinigten Staaten von Nordamerika. *Globus, Braunschweig*, 1895, 67, 285—287.
- Hall, C. W.**, and F. W. **Sardeson**, The Magnesian series of the northwestern states. *B. Geol. S. America, Rochester*, 1895, 6, 167—198. \*.
- Haworth, Erasmus**, Stratigraphy of the Kansas Coal Measures. *American J. Sc., New Haven*, 1895, (3) 50, 452—466. †. \*.
- Hayes, Charles Willard**, Bauxite. *Annual Rep. U. S. Geol. Survey, Washington*, 1895, 16, Part III, 547—597. ††. 3 †. \*.
- , Charles William, The Tennessee Phosphates. *Annual Rep. U. S. Geol. Survey, Washington*, 1895, 16, Part IV, 610—630. †. \*.
- Hioe, R. R.**, The Inner Gorge Terraces of the Upper Ohio and Beaver Rivers. *American J. Sc., New Haven*, 1895, (3) 49, 112—120.
- Hise, Charles Richard Van**, and William Shirley **Bayley**, Preliminary Report on the Marquette Iron-Bearing District of Michigan, with a Chapter on the Republic Through by Henry Lloyd Smyth. *Annual Rep. U. S. Geol. Survey, Washington*, 1895, 15, 477—650. ††. 12 †. 2\*.
- Hollick, Arthur**, Dislocations in Certain Portions of the Atlantic Coastal Plain Strata and their Probable Causes. *T. New York Ac. Sc.*, 1895, 14, 8—20. ††.
- [Abstract.] *B. Geol. S. America, Rochester*, 1895, 6, 5—7.
- , Arthur, Some Further Notes on the Geology of the North Shore of Long Island. *T. New York Ac. Sc.*, 1894, 13, 122—130.

- Keith**, Arthur, Geology of Chilhowee Mountain, in Tennessee. *B. Philos. S. Washington*, 1895, 12, 71—88. †.
- Kemp**, J. F., Crystalline limestones, ophicalcites and associated schists of the eastern Adirondacks. *B. Geol. S. America, Rochester*, 1895, 6, 241—262. ††. \*
- , J. F., The Ore-Deposits at Franklin Furnace and Ogdensburg, New Jersey. *T. New York Ac. Sc.*, 1894, 13, 76—98. ††.
- Keyes**, Charles Rollin, Origin and Relations of Central Maryland Granites. *Annual Rep. U. S. Geol. Survey, Washington*, 1895, 15, 685—740. ††. 12 †. \*
- , Charles Rollin, The Origin and Relations of Central Maryland Granites. With an Introduction on the General Relations of the Granitic Rocks in the Middle Atlantic Piedmont Plateau by George Huntington Williams. *Annual Rep. U. S. Geol. Survey, Washington*, 1895, 15, 651—684. ††. 9 †. \*
- Klittke**, M., Die Naturgas-Gebiete von Ohio und Indiana. *Z. f. praktische Geologie, Berlin*, 1894, 272—279.
- Lapparent**, A. de, Les Oscillations de la côte des Etats-Unis. *A. de G., Paris*, 1895, 4, 499—500.
- Lawson**, Andrew C., Sketch of the Geology of the San Francisco Peninsula. *Annual Rep. U. S. Geol. Survey, Washington*, 1895, 15, 399—476. ††. 7 †. \* 1 : 113 000.
- , Andrew C., The Anorthosytes of the Minnesota Coast of Lake Superior. *B. Geol. a. Nat. Hist. Survey of Minnesota, Minneapolis*, 1893, 8, 1—23. 8 †.
- Leverett**, Frank, On the Correlations of New York Moraines with Raised Beaches of Lake Erie. *American J. Sc., New Haven*, 1895, (3) 50, 1—20. \*
- , Frank, Pre-Glacial Valleys of the Mississippi and Tributaries. *J. of Geology, Chicago*, 1895, 3, 740—763. ††.
- Lindgren**, Waldemar, Characteristic features of California gold-quartz veins. *B. Geol. S. America, Rochester*, 1895, 6, 221—240. \*
- Lonsdale**, E. H., Geology of Montgomery County. *Iowa Geol. Survey 4. Third annual report*, 1894, *Des Moines*, 1895, 381—451. ††. †. \*
- Lyman**, Benjamin Smith, The Yardley Fault. *P. American Philos. S. Philadelphia*, 1895, 34, 381—384. †.
- Marbut**, C. F., The geographic development of Crowley's Ridge. *P. Boston S. Nat. Hist.* 26, 479—488. ††.
- Montgomery**, Henry, Volcanic Dust in Utah and Colorado. *Science, New York*, 1895, New Ser. 1, 656—657.
- Morison**, G. S., The Missouri River. *The School of Mines Quarterly*, 1895, 17, No. 1, 1—18. ††.
- Mudge**, E. H., Central Michigan and the Post-Glacial Submergence. *American J. Sc., New Haven*, 1895, (3) 50, 442—445.
- Norton**, W. H., Geology of Linn County. *Iowa Geol. Survey 4. Third annual report*, 1894. *Des Moines*, 1895, 121—195. ††. 4 †. \*
- Powell**, J. W., Canyons of the Colorado. 400 pag. ††. *Madeville, Pa.*, 1895. Flood & Vincent, The Chautauqua-Century Press.
- , John W., Physiographic regions of the United States. *National G. Monographs, prepared under the auspices of the National G. S., New York*, 1895, 1, No. 3. ††. Maps.
- Ramsay**, G. S., Das Appalachische Kohlenbecken. [In engl. Spr.] *Engin. a. Min. J.* 59, 149.
- Ries**, Heinrich, A Pleistocene Lake-Bed at Elizabethtown, Essex County, New York. *T. New York Ac. Sc.*, 1894, 13, 107—109.
- Russell**, Israel C., Mato Tepee. *Around the World, New York and Philadelphia*, 1894, 1, 106—108. ††.
- Salisbury**, R. D., Pre-Glacial Gravels on the Quartzite Range Near Baraboo, Wis. With Suggestions as to their Correlation. *J. of Geology, Chicago*, 1895, 3, 655—667.
- , Rollin D., Surface formations of southern New Jersey. *J. Geol. S. America, Rochester*, 1895, 6, 483—488.

- Salisbury, R. D.**, The Surface Formations of Southern New Jersey. *American J. Sc., New Haven*, 1895, (3) 40, 157—159.
- , **Rollin D.**, and **Henry B. Kimmel**, Lake Passaic: An Extinct Glacial Lake. *J. of Geology, Chicago*, 1895, 3, 533—560. \*
- Shaler, Nathaniel Southgate**, Preliminary Report on the Geology of the Common Roads of the United States. *Annual Rep. U. S. Geol. Survey, Washington*, 1895, 16, 255—306.
- , **Nathaniel Southgate**, The Geology of the Road-Building Stones of Massachusetts, with some Consideration of Similar Materials from other Parts of the United States. *Annual Rep. U. S. Geol. Survey, Washington*, 1895, 16, Part II, 276—341. 7 †.
- Smith, James Perrin**, Mesozoic Changes in the Faunal Geography of California. *J. of Geology, Chicago*, 1895, 3, 369—384.
- Spurr, J. Edward**, Economic Geology of the Mercur Mining District, Utah, with Introduction by **S. F. Emmons**. *Annual Rep. U. S. Geol. Survey, Washington*, 1895, 16, Part II, 343—455. ††. 7 †. 3\*.
- Tarr, Ralph S.**, Economic geology of the United States, with briefer mention of foreign mineral products. 525 pag. New York, 1895, Macmillan & Co. cl., \$ 3,50.
- , **Ralph S.**, Notes on the physical geography of Texas. *P. Ac. Nat. Sc. Philadelphia*, 1893, 313—347.
- Todd, J. E.**, A preliminary Report on the Geology of South Dakota. *B. South Dakota Geol. Survey, Sioux Falls, S. Dak.*, 1895, No. 1, 172 pag. 5 †. \*
- Turner, W. H.**, The Age and Succession of the Igneous Rocks of the Sierra Nevada. *J. of Geology, Chicago*, 1895, 3, 385—414. ††.
- , **H. W.**, Volcanic Dust in Texas. *Science, New York*, 1895, New Ser. 1, 453—455.
- Upham, Warren**, Discrimination of glacial accumulation and invasion. *B. Geol. S. America, Rochester*, 1895, 6, 343—352.
- , **Warren**, Epochs and Stages of the Glacial Period. *American J. Sc., New Haven*, 1895, (3) 40, 305—306.
- Wahnschaffe, F.**, Geologische Reisebilder aus den Vereinigten Staaten von Nordamerika. *Naturw. Wochenschrift, Berlin*, 1895, 10, 13—18, 249—254. ††. \*
- Walcott, Charles D.**, Algonkian Rocks of the Grand Canyon of the Colorado. *J. of Geology, Chicago*, 1895, 3, 312—330. ††. \*
- , **Charles D.**, The Appalachian Type of Folding in the White Mountain Range of Inyo County, California. *American J. Sc., New Haven*, 1895, (3) 40, 169—174. ††.
- , **C. D.**, The United States Geological Survey. Presidential Address. 1893—94. *Geol. S. of Washington*, 1895, 3—24.
- Weed, Walter H.**, and **Louis v. Pirsson**, Highwood mountains of Montana. *B. Geol. S. America, Rochester*, 1895, 6, 389—422. ††. 3 †. 2\*.
- Weller, Stuart**, A Circum-Insular Palæozoic Fauna. *J. of Geology, Chicago*, 1895, 3, 903—917. 2\*.
- White, Theodore Greely**, The geology of Essex and Willsboro' Townships, Essex Co., N. Y. *T. New York. Ac. Sc.*, 1895, 13, 214—231. 2\*.
- Williams, Edward H.**, Notes on the Southern Ice Limit in Eastern Pennsylvania. *American J. Sc., New Haven*, 1895, (3) 40, 174—185. \*.
- Willis, Bailey**, The Development of the Geologic Atlas of the United States. *J. American G. S. New York*, 1895, 27, 337—351.
- Winchell, H. V.**, and **U. S. Grant**, Preliminary report on the Rainy Lake gold region. *Geol. a. Nat. Hist. Survey of Minnesota. Annual Rep.* 1895, 23, 36—105. ††. †. \*
- Wright, G. F.**, Glacial Phenomena between Lake Champlain, Lake George and Hudson River. *Science, New York*, 1895, New Ser. 2, 673—678. 2\*.

## ε. Hydrographie.

- Kümmel**, Henry B., Some Meandering Rivers of Wisconsin. *Science, New York*, 1895, New Ser. 1, 714—716.
- Portland**, Water Temperatures at —, Maine. *American Meteorol. J., Boston etc.*, 1895, 12, 20—22.
- Vermeule**, C. Clarkson, Report on Water Supply, Water Power, the Flow of Streams and attendant Phenomena. *Rep. Geol. Survey of New Jersey, Trenton*, 1894, 3.
- Vogel**, H. W., Die farbigen Wässer der Caprener Grotten, der schweizer Eishöhlen und Yellowstonequellen. *A. der Physik u. Chemie, Leipzig*, 1895, N. Folge 54, 175—177.

## d. Biologische Geographie.

- Bangs**, Outram, The geographical distribution of the eastern races of the cottontail (*Lepus sylvaticus* Bach.) with a description of a new subspecies, and with notes on the distribution of the northern hare (*Lepus americanus* Erxl.) in the east. *P. Boston S. Nat. Hist.* 26, 404—414.
- Bessey**, C. E., Notes on the distribution of the Yellow Pine in Nebraska. *The Garden and Forest*, 1895, 8, 102—103.
- Biological Work** on the Illinois River. *Nature, London and New York*, 1895, 51, 592—595. ††.
- Curtis**, George H., Wind injurious to vegetation and crops. *U. S. Department of Agriculture, Weather Bureau. B.*, 1895, No. 11, Part II, 435—444.
- Forêts**, Les — et le bois aux États-Unis. *Rev. des eaux et forêts, Paris*, 1895, (2) 9, 145—155.
- Heller**, A. A., Botanical explorations in Southern Texas during the season of 1894. *Contributions Herb. Franklin and Marshall College*, 1895, 1, 1—116. †.
- Mohr**, Carl, Die Wälder der Alluvial-Region des Mississippi in den Staaten Louisiana, Mississippi und Arkansas. *Pharmaceut. Rundschau, New York*, 1895, 13, 14 ff. u. 30 ff.
- , Carl, Die Wälder des südlichen Alabama. *Pharmaceutische Rundschau, New York*, 1894, 12, 211 ff.
- , Karl, Die winterkahlen Laubwälder der Alluvial-Region des Mississippi in Louisiana, Mississippi und Arkansas. *Die Natur, Halle a. S.*, 1895, 44, 199—201.
- Pammel**, L. H., Distribution of some weeds in the United States, especially *Iva xanthifolia*, *Lactuca scariola*, *Solanum corollinum* and *Solanum rostratum*. *P. Iowa Ac. Sc., Des Moines*, 1894, 2, 103—127.
- Rand**, Edw. L., and J. H. Redfield, Flora of Mount Desert Island, Maine. With a geological introduction by William Morris Davis and a new map of Mount Desert Island. 286 pag. Cambridge, 1894, John Wilson and Son.
- Rydberg**, Flora of the Sand Hills of Nebraska. *Contributions from the U. S. National Herbar*, 1895, III. Nr. 3.
- Small**, J. K., and A. M. Vail, Report on the botanical explorations of Southwestern Virginia during the season of 1892. *Mem. Torrey Botan. Club*, 1894, 4, 93—201. 8 †.

## e. Anthropogeographie.

- Oline**, J. M., The Climatic Causation of Disease, with Chart showing the Pathological Distribution of Climate in the United States. (Reprinted from the Proc. of the Texas State Medical Association for 1895.) 23 pag. 2 \*. Galveston, 1895.
- Downing**, A., The Cherokee Indians and their Neighbors. *The American Antiquarian and Oriental J., Chicago*, 1895, 17, 307—316.



- Gannett, Henry**, The building of a nation: the growth, present condition and resources of the United States, with a forecast of the future. 19—252 pag. ††. Plates. Maps. New York, 1895, The Henry T. Thomas Co. cl., subs., \$ 2,50.
- , Henry, The geographical distribution of the population of the United States. *B. I. Internat. Statistique, Rome*, 1895, I, 202—221.
- Harley, Lewis R.**, Rassenmischung und Nationalcharakter in der Union. *Z. f. Schul-G.*, Wien, 1895, 17, 14—20.
- Hoffman, Walter J.**, Assiniboine- und Atsina-Gesandtschaft in Washington. *Globus, Braunschweig*, 1895, 68, 192—194. ††.
- , Walter J., Zur Volkskunde der Deutschen in Pennsylvanien. *Globus, Braunschweig*, 1895, 67, 47—48.
- Langue allemande**, L'extension de la — aux États-Unis. *Rev. sc., Paris*, 1895, (4) 3, 699—700.
- Lewis, T. H.**, Ancient Mounds in Northern Minnesota. *The American Antiquarian and Oriental J., Chicago*, 1895, 17, 316—320.
- Longchamps, Wanda**, Pierwsze usiłowania Kolonizacyjne Polaków w Stanach Zjednoczonych. [Die ersten Kolonisationsversuche der Polen in den Ver. Staaten von N.-Am.] *Przeł. Wszechpolski, Lemberg*, 1, 163—168, 184—187.
- Mooney, James**, Wanderungen der Siouxindianer östlich vom Mississippi. *Globus, Braunschweig*, 1895, 68, 385—386.
- Pedretti, C.**, I Cinesi in California. *G. per Tutti, Milano*, 1894, No. 22—23.
- Polские колоніе в St. Zjed. i ich krótkie dzieje.** [Polnische Kolonien in den Ver. Staaten von N.-Am. und deren kurze Geschichte.] *Przeł. Wszechpolski, Lemberg*, 1, 83—88.
- Schmidt, Emil**, Die vorgeschichtlichen Forschungen des Bureau of Ethnology zu Washington. *Globus, Braunschweig*, 1895, 68, 376—381.
- Steffens, C.**, Zur Statistik der Negerbevölkerung der Vereinigten Staaten. *Globus, Braunschweig*, 1895, 67, 256—257.
- Thomas, Cyrus**, Report on the Mound explorations of the Bureau of Ethnology. *Annual Rep. of the Bureau of Ethnology, Washington*, 1894, 12, 17—742. ††. 42 †. \*.
- 
- Bellet, Daniel**, Les irrigations aux États-Unis. *Nouvelles Géographiques, Paris*, 4, 50—55.
- Castner, J.**, Der grosse Chicago-Kanal. *Prometheus, Berlin*, 1895, 6, 276—281. ††. \*.
- Klittke, M.**, Das amerikanische Bewässerungswesen in seiner historischen Entwicklung. *Prometheus, Berlin*, 1895, 6, 705—708, 721—724.
- , M., Ueber die Aussichten künstlicher Bewässerung in den regenarmen Strichen der Vereinigten Staaten. Auf Grund der Arbeiten der U. S. Geological Survey dargestellt. *Z. f. praktische Geologie, Berlin*, 1895, 185—194, 235—240, 278—292, 340—346, 415—423. ††.
- Paul-Dubois, Louis**, Les Chemins de fer aux États-Unis. *Rev. des Deux Mondes, Paris*, 1895, 120, 394—417.
- Ramm, E.**, Die Landwirtschaft in den Vereinigten Staaten v. Nord-Amerika. VIII-274 pag. Stuttgart, 1895, E. Ulmer. M. 6. Einband M. 0,70.
- Roloff**, Mittheilungen über nordamerikanisches Wasserbauwesen. Im Auftrage Sr. Excellenz des Herrn Ministers der öffentlichen Arbeiten. Nach amtlichen Reiseberichten bearbeitet. *Z. f. Bauwesen, Berlin*, 1895, 45, Ergänzungsheft. 110 pag. ††.

## f. Historische Geographie.

- Beekwith, Hiram W.**, A Map of Illinois in 1680. *The American Antiquarian and Oriental J., Chicago*, 1895, 17, 213—216.
- Peet, Stephen D.**, The Discovery of the Pueblos. *The American Antiquarian and Oriental J., Chicago*, 1895, 17, 339—354. ††.

- Peet, Stephen D.**, *The Study of the Maps. The American Antiquarian and Oriental J., Chicago, 1895, 17, 219-236. 11 \**.
- Pike**, *Expeditions of Zebulon Montgomery — to head-waters of the Mississippi River through Louisiana Territory, and in New Spain, during the years 1805-6-7. New ed. now first reprinted in full from the original of 1811, with copious critical commentary, memoir of Pike, new map and ils. and complete index, by Elliott Coues. 3 Vol. 113-356, 6 and pag. 357-855, pag. 85-955. ††. \*. New York, 1895, Francis P. Harper. cl., net, \$ 10. Limited ed., net, \$ 20.*
- Soule, Annah May**, *The Southern and Western Boundaries of Michigan. Publ. of the Michigan Political Sc. Association, 1896, 2.*
- Winsor, Justin**, *The Mississippi basin: the struggle in America between England and France, 1697-1763; with full cartographical illustration from contemporary sources 8-484 pag. Boston, 1895, Houghton, Mifflin & Co. cl., \$ 4.*

*g. Reiseführer.*

- Appleton's general guide to the United States. New rev. ed. to date. 2 pts. ††. maps. New York, 1895, Appleton. flex. mor., each, \$ 1,25. 12.**
- 's handbook of summer resorts. New ed. rev. to date. ††. New York, 1895, Appleton. pap. 50 c. 12.**
- Kanzleiter, Paul**, *Der Auswanderer u. die Vereinigten Staaten v. Nord-Amerika. Das wissenschaftlichste für Auswanderungslustige u. Auswanderer. Mit Reise-führer u. Sprachlehrer. X-363 pag. Nürtingen, 1895, G. Zimmermann. Geb. in Leinw. M. 3. 12.*

*h. Karten.*

- Bien, Joseph R.**, *Atlas of the State of New York, prepared under the direction of —. From Original Surveys and various Local Surveys revised and corrected. Based on the Triangulations of the U. S. Coast and Geodetic Survey, U. S. Geological Survey, U. S. Lake Survey and the N. Y. State Survey. New York, 1895, Julius Bien & Company.*
- California**, *New Map of — and Nevada, compiled from the latest and most reliable official sources and special surveys, 1895. 1:760 320. 4 sheets. San Francisco, 1895, Whitaker & Ray Co.*
- Geologic Atlas of the United States. Interior Department: Geological Survey.**
- Folio 9. Anthracite-crested. Butte folio. Colorado. 12 pag. 9 \*. 1894 [1895].**
- 10. Harper's Ferry folio. Virginia, Maryland, West Virginia. 7 pag. 4 \*. 1894 [1895]. — 11. Jackson folio, California. 8 pag. 4 \*. 1894 [1895]. — 12. Estilville folio. Kentucky, Virginia, Tennessee. 8 pag. 4 \*. 1894 [1895]. Washington, Government Print. Office. pap., no price. 4.**
- Maryland**, *Climatic Charts of — including Delaware and the District of Columbia. Together with a map showing the distribution of the geological and soil formations. Prepared by the Maryland State Weather Service. 3 pag. 11 \*. 86x52 cm.*
- Schrader, F., F. Prudent et E. Anthoine**, *Atlas de géographie moderne. Cartes. No. 57. Etats-Unis d'Amérique, tables et titre. Paris, 1895, Hachette et Ce.*
- Topographic Survey of the United States.**
- |           |             |   |
|-----------|-------------|---|
| Kansas.   | 1: 125 000: | Ellis. — Hill. — Norton. — Phillipsburg.  |
| Maine.    | 1: 62 500:  | Bath.   |
| Nebraska. | 1: 62 500:  | Grand Island. — Kearney. — Minden. — Wood River.  |
| New York. | 1: 62 500:  | Ausable. — Cambridge. — Cape Vincent. — Catskill. — Chittenango. — Elmira. — Ithaca. — Moores. — Mt. Marcy. — Oneida. — Ontario Beach. — Oriskany. — Plattsburg. — Pulaski. — Rhinebeck. — Rochester. — Rouse Point. — Sacketts Harbour. — Stony Island. — Syracuse. — Watertown. |

**Topographic Survey of the United States.**

- North Carolina. 1: 125 000: Cranberry.  
 South Dakota 1: 62 500: Columbia. — Savo.  
 Tennessee. 1: 125 000: Loudon.  
 Washington: 1: 62 500: Seattle.  
 Washington, 1895, U. S. Geological Survey.

**F. Mexiko.**

*a. Allgemeines.*

- Aguilera, José G., y Ezequiel Ordóñez**, Expedición científica al Popocatepetl, Mexico. 2 vol. Mexico, 1895, Comisión geológica mexicana.  
**Alvarado, Julio**, Geographical and exploring commission of the Mexican Republic. Catalogue of the Exhibits presented by the commission with a short sketch of its organisation and labours. Mexico, 1895. [In span. u. engl. Spr.]  
**Basse-Californie**, Etude sur la partie centrale de la Basse Californie. Par J. L. B. S. G. *Comm. Havre*, 1895, 95—103.  
**Diguet**, Note sur une exploration en Basse-Californie. 3 pag. [Extrait du „B. Mus. hist. nat.“ 1895, No. 2.] Paris, 1895, Impr. nat.  
**Heilprin, Angelo**, Among the World's Highest Mountains. — An Ascent of Orizaba, Mexico. *Around the World, New York and Philadelphia*, 1894, 1, 21—26, 49—53. ††.  
**Howarth, Osbert H.**, The Western Sierra Madre of Mexiko. *Annual Rep. Liverpool G. S.* 1895, 3, 16—19. — *G. J., London*, 1895, 6, 422—438.  
**Lenck, Hans**, Central- und Süd-Mexiko. *M. G. Ges. Hamburg* 1891—92, Hamburg, 1895, 336—339.  
**Maryanski, Modest**, Nihsza Kalifornia. [Nieder-Kalifornien.] *Przeł. powszechny, Krakau*, 45, 467—476.  
**Méjico y España.** *B. S. G. Madrid*, 1895, 37, 184—191.  
**Polakowsky, H.**, Die Grenze zwischen Mexiko und Guatemala. *M. K. K. G. Ges. Wien*, 1895, 38, 321—324. \*.  
**Sierra Madre**, De westelijke — in Mexico. *Ts. K. Nederlandsch Aardrijkskundig Genootschap, Leiden*, 1895, (2) 12, 802—806.

*b. Physische Geographie.*

- Aguilar y Santillán, Rafael**, Bibliografía Meteorológica Mexicana correspondiente al año de 1893. *Mem. S. Científica „Antonio Alzate“, México*, 1894, 8, 5—10.  
 —, Rafael, Bibliografía Meteorológica Mexicana correspondiente al año de 1894. *Mem. S. Científica „Antonio Alzate“, México*, 1895, 9, 5—11.  
 —, Rafael, Bibliografía y progresos de la Meteorología en la República Mexicana durante el año 1895. *Mem. S. Científica „Antonio Alzate“, México*, 1895, 9, 309—323.  
 —, Rafael, Brief sketch of the development of meteorology in Mexico. *U. S. Department of Agriculture, Weather Bureau. B.*, 1895, No. 11, Part II, 335—338.  
**Bellet, Daniel**, Le climat du Mexique. *C.-R. S. G., Paris*, 1895, 10.  
**Domínguez, J. A.**, Resumen de las observaciones meteorológicas hechas en Oaxaca de 1883 á 1892. *Rev. Científica y Bibliográfica S. Científica „Antonio Alzate“, México*, 1894—1895, 12—16.  
**Gómez Mendioult, Félix**, Los ciclones del 23 al 29 de Agosto y del 28 de Septiembre al 4 de Octubre de 1895, observados en Mérida. *Mem. S. Científica „Antonio Alzate“, México*, 1895, 9, 369.  
**H[ann], J.**, Regenfall in Mexiko. *Met. Z., Wien*, 1895, 12, 189.  
**Hesse-Wartegg, v.**, Das Stromgebiet des Rio Grande in Mexico. *M. G. Ges. Hamburg* 1891—92, Hamburg, 1895, 306—308.

- Löhzen, Philipp**, Das mexicanische Südgebirge im Vergleich mit europäischen Gebirgsländern. *Aus allen Welttheilen, Leipzig*, 1895, 26, 643—650.
- Moreno y Anda, Manuel**, Comparación de los Climas de México y Tacubaya. Temperaturas. *Mem. S. Científica „Antonio Alzate“, México*, 1895, 9, 397—407.
- , Manuel, Estudio sobre el Magnetismo terrestre en México. *Mem. S. Científica „Antonio Alzate“, México*, 1894, 8, 365—403.
- , Manuel, Las lluvias en Tacubaya. *Mem. S. Científica „Antonio Alzate“, México*, 1894, 8, 159—172. †.
- , Manuel, Observations magnétiques faites à l'Observatoire Astronomique National de Tacubaya, pendant l'année 1895. *Mem. S. Científica „Antonio Alzate“, México*, 1895, 9, 269—301. ††.
- , Temperaturas del suelo observadas en el observatorio astronomico nacional de Tacubaya. *B. Observ. Astr. Nac. de Tacubaya*, 1894, 1, 256.
- , Manuel, Temperaturas del suelo en el Observatorio de Tacubaya durante el año 1894—95. *Mem. S. Científica „Antonio Alzate“, México*, 1895, 9, 333—338.
- Ordóñez, Ezequiel**, Notas acerca de los ventisqueros del Ixtaccihuatl. *Mem. S. Científica „Antonio Alzate“, México*, 1894, 8, 31—42.
- , Ezequiel, Observaciones relativas á los volcanes de México. *Mem. S. Científica „Antonio Alzate“, México*, 1894, 8, 183—196.
- Pozos artesianos**. *B. S. G. y Estadística de la Republica Mexicana, México*, 1894, (4) 2, 648—654.
- Puga, Guillermo B. y**, Tempestades del fin del invierno. 30 pag. 5 †. Mexico, 1895.
- Ritter, Étienne**, Étude de quelques roches éruptives de la Basse-Californie. *Bibliothèque universelle. Archives des Sc. Phys. et Nat., Genève*, 1895, III. Période, 33, 330—343.
- Salazar, Luis**, Trabajos geológicos y geográficos en Méjico. *Congreso Geogr. Hisp.-Port.-Americ. de 1892, Actas, Madrid*, 1893, 1, 264—266.
- Sapper, C.**, Ueber die räumliche Anordnung der mexicanischen Vulcane. *Z. D. Geol. Ges., Berlin*, 1895, 47, 359—363.
- Self, Edward D.**, A Visit to the Falls of Bassasseachic. *T. New York Ac. Sc.*, 1894, 13, 148—151.
- Spencer, J. W.**, Preliminary Notes on the late Connection and Separation of the Pacific Ocean and Gulf of Mexico. *Geolog. Mag., London*, 1895, N. Ser., Decade IV, 2, 306—308.
- Tacubaya**, Korrespondirende meteorologische Beobachtungen zu — und Veracruz. 1893. *Met. Z., Wien*, 1895, 12, 199.

## c. Biologische Geographie.

- Egeling, B. F. Gustav, Aguamiel, Pulque und Mezcal**. *Abh. u. Ber. Ver. f. Naturk. Kassel* 1894—95, *Kassel*, 1895, 40, 1—40.
- Mission scientifique au Mexique et dans l'Amérique centrale**. Ouvrage publié par ordre du ministre de l'instruction publique. Recherches zoologiques publiées sous la direction de M. Milne-Edwards. Troisième partie. 14<sup>e</sup> livraison: Etudes sur les reptiles et les batraciens; par Auguste Duméril et F. Bocourt. pag. 781 à 828. 5 †. Paris, 1895, Imp. nationale. 4.
- Mocinó y Sesse**, Flora mexicana. *La Naturaleza*, 1894, (2) 2, *Appendice*, 9—88.

## d. Anthropogeographie.

- Epstein, Isidoro**, La mortalidad en México. *B. S. G. y Estadística de la Republica Mexicana, México*, 1894, (4) 2, 744—756.
- Hartman, C. V.**, Indianer i nordvestra Mexiko. *Ymer, Stockholm*, 1895, 15, 272—290.
- Mexico**. Report for the year 1894 on the trade of Mexico. Diplomatic and Consular Reports on Trade and Finance. Issued during the Recess and Presented to both Houses of Parliament by Command of Her Majesty. C-7919-23. 109 pag. \*. London, 1895. 8½ d.

- Sapper, C.**, Beiträge zur Ethnographie von Südost-Mexiko und Britisch-Honduras. *Petermanns M., Gotha*, 1895, 41, 177—186. ††. \* 1:4 000 000.  
 —, Karl, Die unabhängigen Indianerstaaten von Yucatan. *Globus, Braunschweig*, 1895, 67, 197—201. \* 1:3 100 000.

e. *Historische Geographie.*

- Maler, Teobert**, Yukatekische Forschungen. *Globus, Braunschweig*, 1895, 68, 247—252, 277—284. ††.  
 —, Teobert — und seine Erforschung der Ruinen Yukatans. *Globus, Braunschweig*, 1895, 68, 245—247.  
**Mendizábal, José de**, Evolucion topographica de la ciudad de Puebla. *Mem. S. Científica „Antonio Alzate“, México*, 1894, 8, 255—269. 13\*.

f. *Karten.*

- Chavez, E. A.**, Republica mexicana. Recto: Carta muda de geografia fisica. — Verso: Carta muda de geografia politica. Paris, impr. lithog. Ve Bouret.  
 —, Carta general de los Estados Unidos mexicanos, según los últimos datos, formada bajo la dirección de Ezequiel A. —, para uso de las escuelas primarias de la republica. Echelle 1/2,683,44. Cartes muette et avec lettres. Paris, 1895, imp. Monrocq; lib. Bouret.

G. Central-Amerika.

1. Allgemeines.

a. *Länderkunde und Reisen.*

- Aurep-Elmpt, Reinhold Graf**, Eine Reise über den Isthmus von Panama. *Aus allen Weltteilen, Leipzig*, 1895, 26, 317—326.  
**Biolley, Paul**, Du lac de Grenade à Greytown par le fleuve San Juan. *B. S. Neuchateloise G., Neuchatel*, 1895, 8, 204—214.  
**Calvano, Tom.**, Guatemala (América central). Versión castellana. 331 pag. Florencia, 1895, tip. de Salvador Landi. 16.  
 —, Tom., El Guatemala. VIII-310 pag. Firenze, 1895, tip. di Salvatore Landi. L. 4. 16.  
**Contouly, C. de**, Panama. — Le clima, la ville et les environs. *B. S. G. Comm. Paris*, 1895, 17, 632—637.  
**Craveri, La République de Costa-Rica**, ses besoins et ses ressources. 19 pag. \*. Paris, 1895, impr. Schiller. Fr. 2.  
**Crawford, J.**, Cerro Viejo and its volcanic cones. *P. Boston S. Nat. Hist.* 26, 546—557.  
**Gabb, W. M.**, Informe sobre la exploración de Talamanca verif. dur. los años de 1873—74. Publ. p. Enrico Pittier. *A. Inst. físico-geogr. nac. de Costa-Rica*, 1895, 6, 67—103.  
**Gossip, G. H. D.**, England in Nicaragua and Venezuela. *Fortnightly Rev., London*, 1895, N. Ser. 58, 829—842.  
**Larthe, Albert**, Dans l'isthme de Panama. Scènes de la vie indienne. Souvenirs et Impressions de voyage. 160 pag. ††. Tours, 1895, Cattier.  
**Mierisch, Bruno**, Eine Reise quer durch Nicaragua, vom Managua-See bis nach Cabo Gracias á Dios. *Petermanns M., Gotha*, 1895, 41, 57—66. \* 1:700 000.  
**Polakowsky, H.**, Die Grenze zwischen Mexiko und Guatemala. *M. K. K. G. Ges. Wien*, 1895, 38, 321—324. \*.  
**Sievers, W.**, Geographische Erforschungen in aussereuropäischen Gebieten. Das romanische Amerika (1893—95) Zentralamerika. *i. Jb., Gotha*, 1895, 18, 268—269.

*b. Physische Geographie.*

- Deokert**, Emil, Die Niederschlagsverhältnisse Mittelamerikas. *G. Z., Leipzig*, 1895, 1, 467—469.
- Hann**, J., Klima des Isthmus von Panama. *Met. Z., Wien*, 1895, 12, 105—110.
- [**Sánchez**, Alberto], Meteorologische Beobachtungen in San Salvador 1892. *Met. Z., Wien*, 1895, 12, 219—220.
- Sapper**, C., Entdeckung eines Obsidianberges in San Salvador. *Globus, Braunschweig*, 1895, 67, 306—307.
- , K., Neue Beiträge zur Kenntnis der Vulkane von Guatemala. *Petermanns M., Gotha*, 1895, 41, 105—109. 4 \*
- , Karl, Regenmessungen in Guatemala Alta Verapaz. *Met. Z., Wien*, 1895, 12, 386—387.
- , Karl, Resultate der meteorol. Beobachtungen zu Chimaz bei Coban (Guatemala). *Met. Z., Wien*, 1895, 12, 232—234.

*c. Biologische Geographie.*

- Mission scientifique au Mexique dans l'Amérique central.** Siehe Mexiko, biologische Geographie.
- Rodríguez**, Juan J., Apuntamentos sobre los estudios de Biología de Guatemala, é importancia de estos estudios. *Rev. mensual S. Guatemalteca de Ciencias, Guatemala*, 1893, 2, 99—113, 129—140.
- Tonduz**, Ad., Herborisations au Costa-Rica. *B. de l'Herbier Boissier, Genève*, 1895, 3, 30 pag. 5 †.

*d. Anthropogeographie.*

- Ezeta**, Carlos, Pour l'histoire du Centre-Amérique. Au peuple du Salvador. 28 pag. Paris, 1895, impr. Wattier frères.
- Löschmann**, F., Mittheilungen über die Huavos. *Globus, Braunschweig*, 1895, 68, 261—263.
- Montero Barrantes**, Francisco, Trabajos geológicos y geográficos y estado actual de las razas indígenas en Costa-Rica. *Congreso Geogr. Hisp.-Port.-Americ. de 1892, Actas, Madrid*, 1893, 1, 267—273.
- Polakowsky**, Der Streit um die Mosquito-Küste. *Z. Ges. E. Berlin*, 1895, 30, 301—310.
- Richter**, Julius, Der Streit um die Mosquito-Küste. *Z. Ges. E. Berlin*, 1895, 30, 498—501.
- Sapper**, Karl, Altindianische Siedelungen und Bauten im nördlichen Mittelamerika. *Globus, Braunschweig*, 1895, 68, 165—169, 183—189. ††.  
\* 1 : 10 000 000.
- , C., Beiträge zur Ethnographie von Südost-Mexiko und Britisch-Honduras. *Petermanns M., Gotha*, 1895, 41, 177—186. ††. \* 1 : 4 000 000.
- Wickham**, H. A., Notes on the Soumoo ol Woolwa Indians, of Blewfields River, Mosquito Territory. *J. Anthropol. I. of Great Britain and Ireland, London*, 1895, 24, 198—208.

## 2. Kanäle von Panama und Nicaragua.

- Braunüller**, Joh., Geschichte und Aussichten des Panamá-Canales. *Carinthia II. M. naturhist. Landesmus. f. Kärnten, Klagenfurt*, 1895, 85, 1—12, 44—55.
- Colquhoun**, Archibald Ross, The Key of the Pacific, the Nicaragua Canal. 443 pag. ††. Maps. Westminster, 1895, Constable. 21 s.
- Hurst**, Thomas Wright, Nicaragua Canal. *Clay Record*, 1895, April 12.
- Nicaraguakanal**, Der —. *Arch. f. Post u. Telegraphie, Berlin*, 1895, 23, 725—726.
- Sherwood**, G. W., The Nicaragua Canal. *J. Franklin I.*, 1895, 139, 425—438.

## H. Amerikanische Inseln des Atlantischen Oceans.

## 1. Allgemeines.

- Alzola y Minondo**, Pablo de, Relaciones comerciales entre la peninsula y las Antillas. 333 pag. Madrid, 1894. Ruiz. Pes. 3,50 y 4. 4.
- Aurep-Elmpt**, Reinhold Graf, Die Antillen. *Aus allen Weltteilen*, Leipzig, 1895, 28, 427—436, 461—472.
- Gregory**, J. W., Contributions to the Palæontology and Physical Geology of the West Indies. *Quarterly J. Geol. S. of London*, 1895, 51, 255—312. ††. †. — *Geolog. Mag., London*, 1895, N. Ser. Decade IV, 2, 184—185. — *The London, Edinburgh, and Dublin Philos. Mag. a. J. of sc., London*, 1895, (5) 40, 151—152.
- Hulot**, Baron, Origines de la colonisation française aux Antilles. *C.-R. Ass. Franç. Avancement Sc., Paris*, 1895, 23, II, 961—975.
- Lassen**, Holger, Momenter af Vestindiens Geografi. (Slutning.) *G. Ts., Kjöbenhavn*, 1895, 13, 60—85.
- Sievers**, W., Geographische Erforschungen in aussereuropäischen Gebieten. Das romanische Amerika (1893—95). Die Westindischen Inseln. *G. Jb., Gotha*, 1895, 18, 267—268.
- Simpson**, Charles Torrey, Distribution of the Land and Fresh-water Mollusks of the West Indian Region, and their Evidence with regard to past changes of Land and Sea. *P. U. S. National Museum, Washington*, 1895, 17, 423—450. †. — Washington, 1894 [1895], Government Printing Office. pap. no price.
- , C. T., The Snail Fauna of the Greater Antilles. *Nature, London and New York*, 1895, 51, 524—525.
- Sinclair**, Arthur, In Tropical Lands: Recent Travels to the Sources of the Amazon, the West Indian Islands and Ceylon. 190 pag. Aberdeen, D. Wyllie and Son. net, 5 s.
- Spencer**, J. W., Note on Mr. Kümmel's Review of the Reconstruction of the Antillean Continent. *J of Geology, Chicago*, 1895, 3, 497—498.
- , J. W., Reconstruction of the Antillean Continent. *B. Geol. S. America, Rochester*, 1895, 6, 103—140. ††. \*.
- Thomson**, J. P., Notes on „A Governor's Cruise in the West Indies in 1884“. *P. a. T. Queensland Branch R. G. S. Australasia, Brisbane*, 1894, 9, 7—14.
- Vibert**, Paul, Exploration aux Antilles. *B. S. normande G., Rouen*, 1895, 17, 165—178.
- Vienes**, Benito, Investigaciones Relativas a la Circulacion y Translacion Ciclonica en los Huracanes de las Antillas. 79 pag. Habana, 1895.

## 2. Bermuda-Inseln.

- Agassiz**, Alexander, A Visit to the Bermudas in March, 1894. *B. Museum of Comp. Zoology at Harvard College, in Cambridge* 1895, 26, 205—281. ††. 29 †. \*.
- Bermuda**. Annual Report for 1894. Colonial Reports No. 138. Presented to both Houses of Parliament by Command of Her Majesty. 24 May 1895. C.-7629.-21. 12 pag. London, 1895. 1 d.
- Bermuda Islands**, The — and the Wonders of Their Coral Reefs. *Around the World, New York and Philadelphia*, 1894, 1, 35—39. ††.
- Forstrand**, Carl, Bland oleandrar och liljor. Minnen från en sommar på Bermuda eller Somers öar. Med ett bibliografiskt bihang. 122 pag. 15 †. \*. Stockholm, 1895, Henrik Sandbergs bokh. i distr. Kr. 4; på bättre papper (165 nummerade exemplar) Kr. 7,50.

## 3. Bahama-Inseln.

- Bahamas.** Annual Report for 1894. Colonial Reports No. 139. Presented to both Houses of Parliament by Command of Her Majesty. 15 August 1895. C.-7847. 27 pag. London, 1895. 2 d.
- Gormaz,** Francisco Vidal, Las primeras tierras que vió Colon al descubrir el Nuevo Mundo. 34 pag. ††. \*. Santiago de Chile, 1892, Cervantez.
- Nutting,** C. C., Bahama Expedition. *State University of Iowa Nat. Hist. B.* 1895, 3, Nr. 1—2. 251 pag. ††.

**Bahama,** Îles et bancs de —. Partie Est. No 4724. Paris, 1895, Service hydrographique.

—, Îles et bancs de —. Partie Ouest. No. 4725. Paris, 1895, Service hydrographique.

## 4. Grosse Antillen.

- Dantès Fortunat,** Abrégé de la géographie de l'île d'Haïti, contenant des notions topographiques sur les autres Antilles. 3<sup>e</sup> édition, revue, corrigée, augmentée. XX-170 pag. 3 \*. Paris [sans millésime], Guérin et Ce. 12.
- Delorme Salto,** Rafael, Cuba y la reforma colonial en España. 61 pag. Madrid, 1895, Impr. Diego Pacheco Latorre. Pes. 2 y 2,50. 4.
- Duerden,** J. E., Discovery of Aboriginal Indian Remains in Jamaica. *Nature, London and New York*, 1895, 52, 173—174.
- Ferret,** Ad., Aux grandes Antilles. La République Dominicaine. Avant-propos, territoire et climat, histoire, flore et faune, productions agricoles, richesses du sol, industrie et commerce, voies de communication et moyens de transport, divisions politiques et administratives, armée, services publics, police, situation financière, immigration, moeurs et coutumes. 216 pag. Bruxelles, 1894, D. Stevelinck. Fr. 3. 12.
- Flores,** E. A., La guerra de Cuba, apuntes para la historia. 555 pag. Madrid, 1895, A. de San Martin. Pes. 4.
- [**Flower,** William H.], On Recently Discovered Remains of the Aboriginal Inhabitants of Jamaica. *Nature, London and New York*, 1895, 52, 607—608.
- Haïti.** [Nach Tippenhauer.] *Arch. f. Post u. Telegraphie, Berlin*, 1895, 23, 561—566.
- Musson,** S. P., and T. Laurence Roxburgh, The Handbook of Jamaica for 1895. Published by Authority. Comprising Historical, Statistical and General Information concerning the Island. Compiled from Official and other Reliable Records. VII-589 pag. \*. Jamaica, Government Printing Office. London, E. Stanford. 8 s.
- Pellitero,** Valentin, Apuntes geológicos referentes al itinerario de Sagua de Tánamo á Santa Catalina de Guantánamo, en la isla de Cuba. *B. Comisión Mapa Geológico de España, Madrid*, 1895, 20, 89—98. \* 1:400 000.
- Reusch,** Hans, Et besøg paa Jamaica. *Norske G. S. Aarbog, Kristiania*, 1895, 6, 66—79. ††.
- Saint-Domingue,** Inventaire d'un colon français à —. (Au XVIII<sup>e</sup> siècle.) *B. Union G. du Nord de la France, Douai*, 1895, 16, 136—155.
- Stevens'** Durchquerung der Insel Puerto Rico. *Globus, Braunschweig*, 1895, 67, 288—289.
- , Wilhelm, Zur Kenntniss Puerto Rico's. *M. G. Ges. Hamburg* 1891—92, *Hamburg*, 1895, 217—236. \* 1:150 000.
- Spain.** Report for the year 1894 on the trade, &c., of St. Jago de Cuba. Diplomatic and Consular Reports on Trade and Finance No. 1643. Issued during the Recess and Presented to both Houses of Parliament by Command of Her Majesty. C.-7919-11. 19 pag. \*. London, 1895. 4½ d.



- Spencer, J. W.**, The Geographical Evolution of Cuba. *Science, New York*, 1895, New Ser. 1, 59—60.
- Varigny, C. de**, Cuba. *B. Union G. du Nord de la France, Douai*, 1895, 16, 187—192.
- Veglio, S.**, La repubblica di Haiti. *B. Ministero degli Affari Esteri, Roma*, 1895, 11—21.
- Vibert, Paul**, La République d'Haïti, son présent, son avenir économique. 367 pag. planches. Paris et Nancy, 1895, Berger-Levrault et Ce. Fr. 3. 12.
- Worsley, A.**, Notes on the Distribution of the Amaryllideae, and of certain Liliaceous, Irideous and other Plants in Grand Canary, Cuba, Jamaica and Venezuela, with an Enumeration of Species. 24 pag. London, Wesley and Son. 2 s. 4.
- Yarza, Ramón Adan de**, Rocas hipogénicas de la isla de Cuba. *B. Comisión Mapa Geológico de España, Madrid*, 1895, 20, 71—88. 4 †.
- Cuba**, Mapa general de la isla de —, formado con los datos existentes en el Deposito de la guerra. 4 fol. 1:500 000. Madrid [o. J.], Deposito de la Guerra.

## 5. Kleine Antillen.

- Barbados**. Annual Report for 1894. Colonial Reports No. 140. Presented to both Houses of Parliament by Command of Her Majesty. 15 August 1895. C.-7847.-1. 30 pag. London, 1895. 2 d.
- Barbé, G.**, La Météorologie à la Guadeloupe. Interprétation des courbes du baromètre et du thermomètre enregistreurs. *Les Sc. Populaires, Paris*, 1895, (2) 9, 176—178. ††.
- Blake, A**, Day in Barbados. *Timchri, Demerara*, 1895, N. Series 9, 55—78.
- Champon, E.**, La Guadeloupe. 8 pag. ††. 2 \*. [Géographies départementales.] Paris, [1895] Guérin et Ce. 30 c.
- Ferrier, H.**, Martinique. 10 pag. ††. 2 \*. [Géographies départementales.] Paris, [1895] Guérin et Ce. 30 c.
- Garaud, Louis**, Trois ans à la Martinique (Etudes de moeurs; Paysages et Croquis; Profils et Portraits). 2<sup>e</sup> édition, revue et augmentée. 383 pag. ††. Paris, Picard et Kaan. Fr. 5,50.
- Goebel, K.**, Aus dem Lande der Kakteen. [Curaçao.] *Vom Fels zum Meer, Stuttgart*, 1895, II, 396—399. ††.
- Greffrath**, Die westindische Insel Montserrat. [Nach Charles Kingsley.] *D. Rundschau f. G. u. Statistik, Wien*, 1895, 17, 517—518.
- Guadeloupe**, Meteorologische Beobachtungen auf — 1891/92. *Met. Z., Wien*, 1895, 12, 229—230.
- H[ann], J.**, Resultate von Regenmessungen auf Maria Galante, Antillen, Windwards-Inseln. *Met. Z., Wien*, 1895, 12, 388.
- Müller, Karl**, Der Asphalt-See auf Trinidad. *Die Natur, Halle a. S.*, 1895, 44, 459—462.
- Peckham, S. F.**, On the Pitch Lake of Trinidad. *American J. Sc., New Haven*, 1895, (3) 50, 33—51. 3 \*. — *Geolog. Mag., London*, 1895, N. Ser. Decade IV, 2, 416—425. ††.
- St. Lucia**. Annual Report for 1893. Colonial Reports No. 124. Presented to both Houses of Parliament by Command of Her Majesty. C.-7629.-7. 21 pag. London, 1895. 1½ d.
- Steffens, C.**, Die Antilleninsel Redonda. *Globus, Braunschweig*, 1895, 67, 48—49.
- Stoddard, Charles Augustus**, Cruising among the Caribbees: summer days in winter months. 9-198 pag. ††. New York, 1895, Charles Scribner's Sons. cl., \$ 1,50.
- Sully, Léon**, Les cyclones de la Martinique du 20 septembre et des 12—13 octobre 1894. *La Nature, Paris*, 1895, 23, I, 19—20. ††. \*

- Trinidad and Tobago.** Annual Report for 1894. Colonial Reports No. 145. Presented to both Houses of Parliament by Command of Her Majesty. 1895. C.-7847.-6. 20 pag. London, 1895. 1½ d.
- Turks and Caicos Islands.** Annual Report for 1894. Colonial Reports No. 141. Presented to both Houses of Parliament by Command of Her Majesty. 15 August 1895. C.-7847.-2. 17 pag. London, 1895. 1½ d.
- Windward Islands.** Annual Reports for 1894. Colonial Reports No. 144. Presented to both Houses of Parliament by Command of Her Majesty. 15 August 1895. C.-7847.-5. 21 pag. London, 1895. 1½ d.

## J. Süd-Amerika.

### a. Länderkunde und Reisen.

- Berkenheim, A.,** Žisnj w pampassach južnoj Ameriki. [Das Leben in der Pampas Süd-Amerika's.] *Semleredenije*, 1895, II—III, 37—66. ††.
- Boggiani, Guido,** Viaggi di un artista nell'America Meridionale: i Caduvei (Mbayi o Guaycurù), con prefazione ed uno studio storico ed etnografico dell' G. A. Colini. 339 pag. ††. †. Roma, 1895, Ermanno Loescher. L. 12. 4.
- Gerstäcker, Frdr.,** 18 Monate in Südamerika u. dessen deutschen Colonien. 3. Aufl. 2 Bände. Bd. 1: 559 pag. Bd. 2: 527 pag. (Ausserdem enthaltend: Aus meinem Tagebuch. Gesammelte Erzählungen.) Jena, 1895, H. Costenoble. M. 6. Geb. M. 8,20.
- Grossi, V.,** L' America del Sud e il commercio italiano. *Riv. Marittima, Roma*, 1895.
- Humboldt, Alex. von,** Personal Narrative of Travels to the Equinoctial Regions of America during the Years 1799—1804. (Lubbock's Hundred Books.) 3 vols. London, Routledge. 15 s.
- Iturralde, Abel,** Supuesta antagonismo entre el tratado de limites Boliviano-Argentino y el Pacto de Tregua con Chile. Segunda edicion. 90 pag. Sucre, 1895, Impr. „Bolivar“ de M. Pizarro.
- Labra, R. M. de,** Las relaciones de España y las repúblicas Sud-americanas. 56 pag. Madrid, 1895, tip. de Alfredo Alonso. No se ha puesto á la venta.
- Marajó, Barão de,** As Regiões Amazonicas. Estudos chorographicos dos Estados do Gram Pará e Amazonas. 404 pag. Lisboa, 1895.
- Martius, Carta do Dr. Carlos F. de —,** contendo observações sobre botanica, vocabulos tupis e origem das tribus americanas. *Rev. trimestral I. Histor. e G. Brasileiro, Rio de Janeiro*, 1895, 58, I, 59—68.
- Röthlisberger, Ernst,** Die transandinische Eisenbahn zwischen Buenos Aires und Valparaiso. *J.-Ber. G. Ges. Bern*, 1895, 13, 163—186.
- Schütz-Holzhausen, Damian Frhr. v.,** Der Amazonas. Wanderbilder aus Peru, Bolivia u. Nordbrasilien. 2. Aufl., unter besonderer Berücksichtigung der vom Verfasser gegründeten tirolisch-rheinischen Kolonie Pozuzo herausg. von Adam Klassert. Mit Bildniss u. Lebensabriss des Frhrn. v. Schütz-Holzhausen. (Illustr. Bibliothek der Länder- u. Völkerkunde.) XIX-444 pag. ††. 2\*. Freiburg i. B., 1895, Herder. M. 7. Geb. in Leinw. M. 9.
- Stevens, W.,** Geographische Erforschungen in aussereuropäischen Gebieten. Das romanische Amerika (1893—95). Südamerika. *G. Jb., Gotha*, 1895, 18, 269—276.
- Sinclair, Arthur,** In Tropical Lands: Recent Travels to the Sources of the Amazon, the West Indian Islands and Ceylon. 190 pag. Aberdeen, D. Wyllie and Son. net, 5 s.

### b. Physische Geographie.

- Barra, Eduardo de la,** El problema de los Andes. 416 pag. Buenos Aires, 1895, Impr. de Pablo E. Coni e hijos.

**Siemiradzki, Józef**, O terciórzednych pokładach Ameryki południowej. [Über tertiäre Schichten in Süd-Amerika.] *Kosmos, Lemberg*, 20, 529—531.

c. *Biologische Geographie.*

**Ball, John**, Contribución al estudio de la Flora de la Cordillera Peruana, con observaciones sobre la historia y origen de la flora de los Andes. *B. S. G. Lima*, 1895, 4, 430—452.

d. *Anthropogeographie.*

- Kemmann, G.**, Südamerika und seine Eisenbahnen. *Arch. f. Eisenbahnwesen*, 1895, 18, 40—58, 309—342, 498—538, 731—762, 889—909. \*
- Markham, Clements R.**, A List of the Tribes in the Valley of the Amazon, including those on the Banks of the Main Stream and of all its Tributaries. Attempted by —. (Second Edition.) *J. Anthropol. I. of Great Britain and Ireland, London*, 1895, 24, 236—284.
- Wiegand**, Deutsche Kolonisation in Süd-Amerika. *Export, Berlin*, 1895, 17, 268—270, 284—285, 309—310. — *D. G. Blätter, Bremen*, 1895, 18, 248—263.

e. *Historische Geographie.*

- Carvajal, G. de**, Descubrimiento del río de las Amazonas, según la relación hasta ahora inédita de Fr. Gaspar de Carvajal, con otros documentos referentes á Francisco de Orellana y sus compañeros, publicados á expensas del Excelentísimo Sr. Duque de T'Serclaes de Tilly, con una introducción histórica y algunas ilustraciones por José Toribio Medina. CCXXXIX-279 pag. Madrid, 1894, M. Murillo. Pes. 25 y 26. 4.
- Errera, Carlo**, La spedizione di Sebastiano Caboto al Rio de la Plata. *Arch. stor. Ital.* 1895, (5) 15, 1—62.

f. *Karten.*

- Hemmler, H.**, Schulwandkarte von Süd-Amerika, politisch und physikalisch. 1 : 8 060 000. 3. Aufl. 2 Blatt à 51,5 × 76 cm. Farbendr. u. kolor. Weimar, 1895, H. Hemmler. M. 7. Auf Leinw. mit Stäben M. 10.

K. Venezuela.

- Fortin, Emile**, Une plaine de bitume au Vénézuéla. *C.-R. S. G., Paris*, 1895, 222—224. ††. \*
- Gossip, G. H. D.**, England in Nicaragua and Venezuela. *Fortnightly Rev., London*, 1895, N. Ser. 58, 829—842.
- Häbler, K.**, Welser und Ehinger in Venezuela. *Z. Hist. Ver. f. Schwaben u. Neuburg, Augsburg*, 1895, 21.
- Jungbecker**, Venezuela und seine Bedeutung für Deutschland. *M. G. Ges. Hamburg* 1891—92, *Hamburg*, 1895, 308—312.
- Mann, C. H.**, Venezuela. *J.-Ber. G. Ges. Bern*, 1895, 13, 159—162.
- Rebour-Paschwitz, E. v.**, Europäische Beobachtungen des grossen japanischen Erdbebens vom 22. März 1894 und des venezolanischen Erdbebens vom 28. April 1894 nebst Untersuchungen über die Fortpflanzungsgeschwindigkeit dieser Erdbeben. *Petermanns M., Gotha*, 1895, 41, 13—21, 39—42. ††.
- Ronoayolo, L.**, Au Vénézuéla (1876—1892). Souvenirs. 212 pag. ††. Paris, 1895, impr. P. Dupont. 16.
- Sievers, Wilh.**, Das Erdbeben in Venezuela am 28. April 1894. *M. G. Ges. Hamburg* 1891—92, *Hamburg*, 1895, 237—244. 2\* 1 : 400 000, 1 : 2 700 000.
- , Reisen in Venezuela 1892 und 1893. *M. Ver. E. Leipzig*, 1894, XIV—XVI. *Bibliotheca Geographica.* 1895. 24

- Valero y Castell.** Blas, Memoria acerca de los Estados Unidos de Venezuela, por lo que respecta á su geografia física, política y estadística. *Congreso Geogr. Hispano-Portug.-Americ. de 1892, Actas, Madrid, 1894, 2, 591—599, 610.*
- Worsley, J.** Notes on the distribution of Amaryllideae, and of certain Liliaceous, Irideous, and other plants in Grand Canary, Cuba, Jamaica and Venezuela; with an enumeration of species. 24 pag. London, 1895, Wesley & Son. 2 s. 4.

## I. Columbian.

- Brisson, Jorge,** Exploracion en el Alto Chocó. 318 pag. Bogotá, 1895, Edic. ofic. Impr. Nacion.
- Cartagena,** Regenfall in —, Columbia. *Met. Z., Wien, 1895, 12, 235.*
- Chaux, Simon,** La tribu de los Guambías. *Rev. de España, Madrid, 1894, 148, 321—335.*
- Colombia.** Report on the Agricultural Products of Tolima. Presented to both Houses of Parliament by Command of Her Majesty, July, 1895. C-7582-31. 14 pag. London, 1895. 1 d.
- Serret, Félix,** En Columbie. — Le Sinu. *B. S. G. Comm. Paris, 1895, 17, 1051—1054.*
- , Félix, La Goajira. Quelques détails sur les Indiens qui l'habitent. *B. S. G. Comm. Paris, 1895, 17, 950—952.*
- White, R. Blake,** The Glacial Age in Tropical America. *Rep. 65. meeting British Ass. Advancement Sc., London, 1895, 682—683.*

## M. Ecuador.

- Baur, G.** The Differentiation of Species on the Galápagos Islands and the Origin of the Group. (Biolog. Lectures delivered at the Marine Biolog. Laboratory of Woods Holl in the Summer Session of 1894.) Boston, 1895.
- Chimborazo** The World's Highest Mountains. —. *Around the World, New York and Philadelphia, 1894, 1, 201. ††.*
- Eggers,** Das Küstenklima von Ecuador. Nach Baron H. —. *A. d. Hydrogr. u. Marit. Meteorol., Berlin, 1895, 23, 151—156.*
- [—, H. v.], Klima des Küstengebietes von Ecuador. *Met. Z., Wien, 1895, 12, 267—272.*
- Geografia infantil.** N. 2: Geografia de la república del Ecuador, arreglada por los Hermanos de las escuelas cristianas para uso del sus alumnos. 5ª edición, conforme á la actual division territorial y a la constitucion de 1884. 60 pag. Tours, impr. Mame. Paris [Sans millésime], procure générale, 27, rue Oudinot. 32.
- Hemsley, W. Botting,** The Flora of the Galapagos Islands. *Nature, London and New York, 1895, 52, 623.*
- Robinson, B. L., and J. M. Greenman,** Contributions from the Gray Herbarium of Harvard University. 1. On the Flora of the Galápagos Islands, as shown by the collection of Dr. G. Baur. *American J. Sc., New Haven, 1895, (3) 50, 135—149.*
- Wolf, Th.,** Die Galápagos-Inseln. *V. Ges. E. Berlin, 1895, 22, 246—265.*  
\* 1 : 2 000 000.
- , The Galápagos Islands. *G. J., London, 1895, 6, 560—564.*

## N. Peru.

- Arequipa,** El observatorio de — y las mas alta estación meteorológica del mundo. *A. S. Científica Argentina, Buenos Aires, 1895, 39, 237—239.*

- Ball**, John, Contribución al estudio de la Flora de la Cordillera Peruana, con observaciones sobre la historia y origen de la flora de los Andes. Traducido por Cárlos J. Bachmann. *B. S. G. Lima*, 1895, 4, 430—452; 5, 71—94, 228—236.
- Behr**, F., Länder- und Völkerkunde. II. Amerika. 11. Die deutsche Kolonie am Pozuzo. *Jb. d. Naturw., Freiburg i. B.*, 1895, 10, 340.
- Carranza**, Albino, Estudio de geografía descriptiva y datos estadísticos de la provincia de Tarma. *B. S. G. Lima*, 1895, 5, 203—227.
- García y Merino**, Manuel, Plantas y otros productos de la China introducidos en el Perú. *B. S. G. Lima*, 1895, 4, 419—429.
- Grube**, Die Indianer des Chanchamayo (Peru). *Globus, Braunschweig*, 1895, 68, 44—46.
- Hettner**, Reisen in den Anden des südlichen Peru's und des nördlichen Bolivien's. *M. G. Ges. Hamburg* 1891—92, *Hamburg*, 1895, 333—335.
- Hübner**, Georg, Vom Amazonenstrom nach der peruanischen Westküste. *D. Rundschau f. G. u. Statistik, Wien*, 1895, 17, 145—155, 203—213. ††.
- Jiménez de la Espada**, Marcos, La jornada del Capitán Alonso Mercadillo á los indios chupachos é iscaicingas. *B. S. G. Madrid*, 1895, 37, 197—236. ††. †.
- Jonin**, A., Oseno Titikaka. [Der See Titicaca.] *Semlevedenije*, 1895, II—III, 119—134.
- Loreto**, Región fluvial de —, por P. D. y L. *B. S. G. Lima*, 1895, 5, 95—107.
- Middendorf**, E. W., Peru. Beobachtungen u. Studien über das Land u. seine Bewohner während eines 25jährigen Aufenthalts. Bd. III. Das Hochland von Peru. XV-603 pag. ††. 93 †. \*. Berlin, 1895, R. Oppenheim. M. 20. Geb. in Halbfrz. M. 24.
- Misti**, Die Station auf dem —. *Met. Z., Wien*, 1895, 12, 184.
- Osambela**, Claudio, Hidrografía Peruana. Su importancia. *B. S. G. Lima*, 1895, 5, 301—317.
- Payer**, Richard, Naturstudien über das östliche Peru im Quellgebiet des Amazonenstromes. *M. K. K. G. Ges. Wien*, 1895, 38, 385—442.
- Polakowsky**, H., Petroleum in Peru. *Chemische Industrie, Berlin*, 1895, Nr. 10.
- Raimondi**, Apuntes itinerarios de los viajes del naturalista — en el territorio del Perú. De Huancayo á Ayacucho (1858). *B. S. G. Lima*, 1895, 4, 397—418.
- , Itinerario de los viajes de — en el Perú. *B. S. G. Lima*, 1895, 5, 1—57, 121—203, 241—266.
- Rotch**, A. Laurence, La más alta estación meteorológica del mundo. (Del „*Annual Rep. Smithsonian Inst.*“ 1893.) *B. S. G. Lima* 4, 452—457.
- Scheuffgen**, Peru vor der Ankunft der Spanier. *J.-Ber. Ver. E. Metz*, 1895, 17, 108—123.
- Sears**, Alfred F., The Coast Desert of Peru. *J. American G. S. New York*, 1895, 27, 256—271.
- Toni**, C. G., La valle di Chanchamajo (Perù). *S. d'esplorazione commerciale in Africa, Milano*, 1894, No. 12; 1895.
- Zollikofer**, Joh. Oscar, Arequipa und Cuzco. Notizen über Land und Leute auf Grund eigener Beobachtungen. *M. Oatschweizer. G.-Comm. Ges. St. Gallen*, 1895, 2. Heft, 1—20.

## O. Bolivia.

- Bolivia**. Von y. *D. Rundschau f. G. u. Statistik, Wien*, 1895, 17, 418—420.
- Copeland**, R., Ein Besuch auf der Insel Titicaca. *D. G. Blätter, Bremen*, 1895, 18, 100—109.
- Hettner**, Reisen in den Anden des südlichen Peru's und des nördlichen Bolivien's. *M. G. Ges. Hamburg* 1891—92, *Hamburg*, 1895, 333—335.
- Jonin**, A., Oseno Titikaka. [Der See Titicaca.] *Semlevedenije*, 1895, II—III, 119—134.

- Pando**, José Manuel, Viaje á la región de la goma elastica (N.O. de Bolivia). *Rev. Mus. de la Plata*, 1894, 6, 141—219. \* 1: 2 000 000.
- Paz**, Román, De Riberalta al Inambari. La Paz, 1895.
- Pifferi**, S., Diario de la visita á todas las Misiones existentes en la República de Bolivia. 190 pag. Asis, 1895, Santa Maria de los Angeles.
- Polakowsky**, H., Zur Geographie und Statistik des heutigen Bolivia. *Petermanns M., Gotha*, 1895, 41, 262—265.
- Postwesen**, Das — von Bolivien im Jahr 1893/94. *Arch. f. Post u. Telegraphie*, Berlin, 1895, 23, 500—502.
- Toni**, C. G., La Bolivia contemporanea. *L'Esplorazione Comm. e l'Esploratore*, Milano, 1895, 10, 168—171.
- Trincaud La Tour**, E. de, La Bolivie et le nouveau traité de commerce franco-bolivien. 62 pag. Bordeaux, 1895, impr. Gounouilhou. 16.
- Uhle**, Max, Über seine Reisen in Bolivia. *V. Gen. B. Berlin*, 1895, 22, 311—314.
- Idiáquez**, Eduardo, Mapa Elemental de Bolivia. 1: 3 400 000. La Paz, 1894.
- Moreno**, Justo Leigue, Mapa geográfica y corográfica de la República de Bolivia. Compilado de los mapas oficiales, originales i particulares etc. Esc. 1: 4 000 000. Sucre, 1894. M. 4.60.

### P. Chile und Feuerland.

(Einschliesslich der Falklands-Inseln.)

- Arana**, Diego Barros, La cuestion de limites entre Chile e la República Argentina. 57 pag. Santiago, 1895, Impr. Cervantes.
- Béranger**, Carlos de, Relacion jeográfica de la isla de Chiloé. *A. Unicers. de Chile*, 1893, 84, 181—244.
- Bertrand**, Alejandro, Memoria acerca de la formacion del plano topográfico de Chile presentada al Ministerio de Obras Públicas. 128 pag. †. Santiago de Chile, 1895, Impr. Gutenberg.
- Chili**, Landtbrukskolonierna. I: —. (Upplysningar hemtade ur officiella dokumenter.) 48 pag. \*. Paris, 1895, impr. P. Dupont.
- Daubrée**, Exploration suédoise projetée dans la Terre-de-Feu. *C.-R. Ac. Sc., Paris*, 1895, 120, (1197)—(1198).
- Eichhorst**, Über den neuen Ausbruch des Vulkans Calbuco. *Helios, Berlin*, 1895, 12, 21—22.
- Fischer**, Oscar de, Apéndice sobre los trabajos cartográficos de la expedicion [a la rejion andina comprendida entre el golfo de Reloncaví i el lago de Nahuelhuapi.] *A. Unicers. de Chile*, 1893, 84, 1228—1246. 4 †. \* 1: 250 000.
- Frömbling**, Ueber botanische Excursionen während eines dreijährigen Aufenthaltes in Chile. *Botanisches Centralblatt, Cassel*, 1895, 62, 4—12, 40—45.
- Greger**, I., Der Weg über die Cordillere zwischen Argentinien und Chile. *D. Rundschau f. G. u. Statistik, Wien*, 1895, 17, 560—562. ††.
- Irogoyen**, B. de, Limites con Chile. Buenos Aires, 1895, Juan A. Alsina.
- Krüger**, Pablo, La determinacion astronómica de las coordenadas jeográficas en la expedicion al Rio Palena. 81 pag. Santiago de Chile, 1895.
- , Pablo, Las observaciones hipsométricas i meteorológicas en la expedicion al Rio Palena. 32 pag. Santiago de Chile, 1895, Imprenta Cervantes.
- , Paul, Die Erforschung des Puelo (Südc Chile). *Globus, Braunschweig*, 1895, 68, 10—14.
- , Paul, Mitteilungen über den Verlauf und die Ergebnisse der Palena-Expedition. *V. D. Wissensch. Ver. zu Santiago de Chile*, 1895, 3, 60—119. \* 1: 1 000 000.
- Lehzen**, Philipp, Durch die Magalhaes-Strasse. Eine Reiseerinnerung. *Aus allen Weltteilen, Leipzig*, 1895, 26, 253—256.
- Lennox**, G., Le Chili actuel. *B. S. R. Belge G., Bruzelles*, 1895, 19, 53—85.

- Lenz, Rudolf**, Der Ausbruch des Vulcans Calbuco. Nach der Beschreibung eines Indianers von Osorno. *V. D. Wissensch. Ver. zu Santiago de Chile*, 1895, 3, 133—139.
- , **Rodolfo**, Estudios Araucanos. I. Viaje al pais des los Manzaneros contado en el dialecto huilliche por el indio Domingo Quintuprai, de Osorno. 29 pag. Santiago de Chile, 1895, Impr. Cervantes.
- Mério, G.**, Expédition française à la Terre Muñoz-Gamero et dans la mer intérieure de Skiring. *B. S. G. Toulouse*, 1895, 14, 282—295. \*
- Montaner, Ram. Serrano**, Limites con la Republica Argentina. 50 pag. Santiago de Chile, 1895, Cervantes.
- Nogués, A.-F.**, Tremblement de terre chilo-argentin du 27 octobre 1894. *C.-R. Ac. Sc., Paris*, 1895, 120, (167)—(170). — *La Nature, Paris*, 1895, 23, 1, 225—228. ††. \*
- Philippi, Federico**, Von Yervas Buenas nach Matanzas. Reiseeindrücke. *V. D. Wissensch. Ver. zu Santiago de Chile*, 1895, 3, 24—33.
- Polakowsky, H.**, Der Grenzstein von San Francisco. *Petermanns M., Gotha*, 1895, 41, 265—266.
- , H., Die heutige Lage der Araukanen. *Globus, Braunschweig*, 1895, 67, 272—273.
- , H., Die Grenze Argentinien gegen Chile. *Globus, Braunschweig*, 1895, 68, 112—114.
- , H., Die Zustände auf den Oster-Inseln. *Globus, Braunschweig*, 1895, 68, 142—144.
- Ruge**, Reisen in Südchile und der Magalhaesstrasse. *M. Ver. E. Leipzig*, 1894, XXVI—XXX.
- Seebriese**, Ausbleiben der — an Steilküsten. *Met. Z., Wien*, 1895, 12, 457—458.
- Spears, John R.**, The gold diggings of Cape Horn: a study of life in Tierra del Fuego and Patagonia. 9-319 pag. ††. New York, 1895, George P. Putnam's Sons. cl. \$ 1,75. 12.
- Steffen, Hans**, Arbeiten der chilenisch-argentinischen Grenzkommissionen. *Petermanns M., Gotha*, 1895, 41, 217.
- , Hans, Chile und Argentinien in der patagonischen Kordillere. *G. Z., Leipzig*, 1895, 1, 436—442.
- , Hans, Das Thal des Rio Palena-Carrileufu. *V. D. Wissensch. Ver. zu Santiago de Chile*, 1895, 3, 40—59. \* 1: 500 000.
- , Hans, Die Erforschung des Rio Puelo. *Petermanns M., Gotha*, 1895, 41, 190—193. \* 1: 1 000 000.
- , Hans, Kleinere Mitteilungen aus Chile. *V. Ges. E. Berlin*, 1895, 22, 119—123.
- , Hans, Über seine Expedition nach dem Rio Puelo. *V. Ges. E. Berlin*, 1895, 22, 314—320.
- [—, Hans], Die chilenisch-argentinische Grenze. *G. Z., Leipzig*, 1895, 1, 521—522.
- , **Juan**, Memoria Jeneral sobre la Expedicion esploradora del Rio Palena, (Diciembre 1893 — Marzo 1894). (Con uno plano del Rio Vuta-Palena. 1: 250 000, una Carta Jeneral de la Rejion recorrida por la Expedicion, 1: 1 000 000, i tres grabados en madera.) 108 pag. Santiago de Chile, 1894.
- , **Juan**, Relacion de un viaje de estudio a la rejion andina comprendida entre el golfo de Reloncavi i el lago de Nahuelhuapi. *A. Univer. de Chile*, 1893, 84, 1167—1227.
- Tehuelchen, Die** —. *Gaea, Leipzig*, 1895, 31, 544—556.
- Bianconi, F.**, Cartes commerciales, physiques, politiques, administratives, routièrès, ethnographiques, minières et agricoles, avec note descriptive, comprenant les renseignements les plus récents sur l'histoire, les mœurs, les coutumes et le dénombrement des populations, les statistiques commerciales, les produits à importer, les industries à créer, la législation, l'administration, les tribunaux, etc., etc. Avec la collaboration des principaux voyageurs français. 6<sup>e</sup> série. N<sup>o</sup> 3: Amérique du Sud. République du Chili. Paris, 1895, Chaix, imp.-édit. Chaque carte, avec texte, prix, cartonné: Fr. 4. Prix pour les sous-criteurs à une série entière: Fr. 3 par carte.

## Q. Argentinien.

## a. Landeskundr und Reisen.

- Arana**, Diego Barros, La cuestion de limites entre Chile i la República Argentina. 57 pag. Santiago de Chile, 1895, Impr. Cervantes.
- Argentine Republic**, Report on the Agricultural and Pastoral Condition and Prospects of the —. Presented to both Houses of Parliament by Command of Her Majesty, July, 1895. C.-7582.-30. 18 pag. London, 1895. 1½ d
- Avé-Lallemant**, Briefe aus Argentinien. *M. G. Ges. u. Naturh. Mus. Lübeck*, 1895, (2) 7 u 8, 53—92.
- Berkenheim**, A., Geografitschesskija usslowija i prirada Argentinsskoj Resspubliki. [Die geographischen Bedingungen u. die Natur d. Argentinischen Republik.] *Semleneredenije*, 1895, I, 25—54. ††. \*
- Bodenbender**, Guillermo, La llanura al Este de la sierra Córdoba. Contribución á la historia del desarrollo de la llanura pampeana. *B. Ac. Nac. Córdoba*, 1894, 14, 21—54.
- Carranza**, Arturo B., Manual de geografía argentina y particular de Santa-Fé. Buenos-Aires, 1894.
- Delauchaux**, Henri, Le Département géographique du Musée de La Plata. *B. S. Neuchateloise G., Neuchâtel*, 1895, 8, 225—235.
- Greger**, I., Der Weg über die Cordillere zwischen Argentinien und Chile. *D. Kundschau f. G. u. Statistik, Wien*, 1895, 17, 560—562. ††.
- Irigoyen**, B. de, Limites con Chile. Buenos Aires, 1895, Juan A. Alsina.
- Magnasco**, O., La cuestion del Norte. ca. 400 pag. Buenos Aires, 1895, Fel. Lajouane.
- Mendoza**, La province de — et sa population étrangère. Par G. de F. *B. S. G. Comm. Paris*, 1895, 17, 637—638.
- Montaner**, Ram. Serrano, Limites con la Republica Argentina. 50 pag. Santiago de Chile, 1895, Cervantes.
- Montet**, Edouard, Brésil et Argentine. Notes et impressions de voyages. 281 pag. ††. Genève, Ch. Eggimann & Co. Fr. 3,50. 12.
- Polakowsky**, H., Ambrosetti's Reise nach dem Territorio de Misiones. *Globus, Braunschweig*, 1895, 67, 385—387.
- , H., Der Grenzstein von San Francisco. *Petermanns M., Gotha*, 1895, 41, 265—266.
- , H., Die Grenze Argentinien gegen Chile. *Globus, Braunschweig*, 1895, 68, 112—114.
- Rohde**, Jorge I., Argentinien. *Aus allen Welttheilen, Leipzig*, 1895, 26, 71—86. ††.
- Spears**, John R., The gold diggings of Cape Horn: a study of life in Tierra del Fuego and Patagonia. 9-319 pag. ††. New York, 1895, George P. Putnam's Sons. cl., \$ 1,75. 12.
- Steffen**, Hans, Arbeiten der chilenisch-argentinischen Grenzkommissionen. *Petermanns M., Gotha*, 1895, 41, 217.
- , Hans, Chile und Argentinien in der patagonischen Kordillere. *G. Z., Leipzig*, 1895, 1, 436—442.
- [—, Hans,] Die chilenisch-argentinische Grenze. *G. Z., Leipzig*, 1895, 1, 521—522.
- Valentin**, Jean, Zwei Briefe aus Argentinien. *Ber. über die Senckenbergische naturf. Ges. Frankfurt a. Main*, 1895, 75—80.
- , Juan, Rápido estudio sobre las Sierras de los Partidos de Olivarría y del Azul (Provincia de Buenos Aires). *Rev. Mus. de la Plata*, 1894, 6, 1—24. 16 †.

## b. Physische Geographie.

- Barra**, Eduardo de la, El problema de los Andes. 416 pag. Buenos Aires, 1895, E. Coni.



- Bodenbender, G.**, Das Erdbeben in San Juan, Argentinien. *Deutsche La Plata Zeitung, Buenos Aires*, 1894, 22. Dec. — *Z. f. praktische Geologie, Berlin*, 1895, 137—139, 295—296.
- , Guillermo, El terremoto argentino del 27 de Octubre de 1894. *B. Ac. Nacional de Ciencias en Córdoba, Buenos Aires*, 1894, 14, 293—329.
- , Guillermo, La llanura al este de la sierra de Córdoba; contribución á la historia del desarrollo de la llanura pampanea. *B. Ac. Nacional de Ciencias en Córdoba, Buenos Aires*, 1894, 14, 21—54.
- , Wilhelm, Das Argentinische Erdbeben vom 27. Oktober 1894. Publ. „*La Plata Rundschau*“. 27 pag. Buenos Aires, 1895.
- Carrasco, Gabriel**, Les crues du fleuve Parana et les taches du soleil. *Les Sc. Populaires, Paris*, 1895, (2) 9, 379—382.
- Davison, C.**, The Velocity of the Argentine Earthquake Pulsations of October 27, 1894. *Nature, London and New York*, 1895, 51, 462.
- Delachaux, E.**, El terremoto del 27 de octubre. *La Nacion, Buenos Aires*, 1894, 15 nov. \*.
- Doering, Oscar**, El período diurno y ánuo de las tormentas en Córdoba. *B. Ac. Nacional de Ciencias en Córdoba, Buenos Aires*, 1894, 14, 5—20.
- , Oscar, Las manifestaciones del Magnetismo Terrestre en la provincia de Cordoba. *B. Ac. Nacional de Ciencias en Córdoba, Buenos Aires*, 1892, 12, 321—369.
- , Oscar, Observaciones magnéticas ejecutadas de 1884 á 1888 en la República Argentina y el Paraguay con un magnetómetro de desviación. *B. Ac. Nacional de Ciencias en Córdoba, Buenos Aires*, 1894, 14, 118—292.
- Erdbeben**, Das — vom 27. Oktober 1894 in Argentinien. *Gaea, Leipzig*, 1895, 31, 312—313.
- Gache, Samuel**, Climatologie medicale de la République Argentine et des principales villes d'Amérique. Buenos Aires, 1895, Aug. Elchepareborda.
- Hann, Klima** von Bahia Blanca (Argentinien). *Met. Z., Wien*, 1895, 12, 104—105.
- Hauthal, Rodolfo**, Observaciones generales sobre algunos ventisqueros de la Cordillera de los Andes (Mendoza). *Rev. Mus. de la Plata*, 1894, 6, 111—116. 5 †.
- , Rudolf, Gletscherstudien aus der argentinischen Kordillere. *Globus, Braunschweig*, 1895, 67, 37—38.
- Klima** von Salta (Argentinien). *Met. Z., Wien*, 1895, 12, 70—71.
- von San Juan (Argentinien). *Met. Z., Wien*, 1895, 12, 101—102.
- von Villa Formosa (Argentinien). *Met. Z., Wien*, 1895, 12, 235—236.
- Noguès, A.-F.**, Tremblement de terre chilo-argentin du 27 octobre 1894. *C.-R. Ac. Sc., Paris*, 1895, 120, (167)–(170). — *La Nature, Paris*, 1895, 23, I, 225—228. ††. \*.
- Nordenskjöld, Otto**, Om förmodade spår af en istid i Sierra de Tandil i Argentina. *Geol. Fören. Stockholm Förhandlingar*, 1895, 17, 590—596.
- Ramirez, P. P.**, Altura de la ciudad de San Juan sobre el nivel de la mar. *A. S. Científica Argentina, Buenos Aires*, 1895, 39, 110—113.
- Rebur-Paschwitz, E. von**, Prof. Milne's Observation of the Argentine Earthquake, October 27, 1894. *Nature, London and New York*, 1895, 52, 55.
- Sievers, W.**, Das argentinische Erdbeben vom 27. Oktober 1894. *Petermanns M., Gotha*, 1895, 41, 119—120. \* 1 : 7 500 000.
- Tremblements de terre**, Les —. 2<sup>o</sup> Dans la République Argentine. *La Nature, Paris*, 1895, 23, I, 23.
- Valentin, Jean**, Beitrag zur geologischen Kenntniss der Sierren von Olavarria und Azul, Provinz Buenos Ayres (Republik Argentinien). *Ber. über die Senckenberg. naturf. Ges. Frankfurt a. Main*, 1895, 81—92. ††.
- Zeitleben, Jan**, „Nowa Polonia“ w driewicznych lasach Ameryki Południowej. [Naphta-Terrain „Nova Polonia“ in der Argentina-Prov. Jujuy.] *Nafta, Lemberg*, 3, 5—8, 15—16, 22—24, 30—32. ††.
- Zuber, Rudolf**, O węglu kamiennym w Kordyljerach argentyńskich. [Über Steinkohlen der Kordillere von Argentinien.] *Kosmos, Lemberg*, 20, 517—519.

c. *Biologische Geographie.*

- Hudson, W. H., *The Naturalist in La Plata*. 3<sup>rd</sup> ed. 370 pag. ††. London, Chapman and Hall. 8 s.  
 Quebracho-Wälder, Die Argentinischen —. *Aus allen Weltteilen*, Leipzig, 1895, 28, 603—606.

d. *Anthropogeographie.*

- Carles, C., *Antecedentes administrativas de Correos y Telégrafos de la Republica Argentina*. Dirección general de correos y telégrafos. T. VII y VIII 1894. 489-417 pag. \*. Buenos Aires, 1895, Comp. Sud-Americ. de billetes de Banco.  
 Mine, Albert, *Statistique du Mouvement Commercial & Maritime du Port de Dunkerque avec la République Argentine*. *B. S. G. Lille*, 1895, 23, 378—393.  
 Polakowsky, H., *Die Auswanderung nach Argentinien*. *Globus, Braunschweig*, 1895, 68, 194—195.  
 Population, La — de la République Argentine. *Rev. scientifique, Paris*, 1895, (4) 4, 318.  
 République Argentine. Immigration et mouvement de la population. *Rec. Franç. de l'Étranger et des Colonies, Paris*, 1895, 20, 667—669.

e. *Karten.*

- Atlas de la República Argentina* construido y publicado por el Instituto Geográfico Argentino bajo los auspicios del Exmo Gobierno Nacional Buenos Aires 1892—1895. Atlas in folio.  
*Atlas Geográfico de la República Argentina*. Entrega I Mapa de la provincia de Catamarca construido por . . . Gunardo Lange. 1 : 500 000. 4 Blatt. Buenos Aires, 1893.  
 Braokebusch, Luis, *Mapa geológico del interior de la Republica Argentina*. Construido sobre los datos existentes, y sus propias observaciones hechas durante los años 1875 hasta 1888. 1 : 1 000 000. (In 2 Lieferungen.) Lfg. 1. 4 Blatt à 46 × 61,5 cm. in Farbendruck u. Titelsection. Córdoba, 1894. Braunschweig, R. Sattler. M. 10.  
 Delachaux, Enrique S., *Mapa-relieve de la republica Argentina*. 1 : 1 700 000. Buenos Aires, 1894.  
 Hoskold, H. D., *Mapa topográfico de la República Argentina*. 1 : 2 000 000. Construido sobre los datos mas recientes. 10 sheets. London & Liverpool, 1895, George Philip & Son. £ 2. 10 s.

## R. Paraguay und Uruguay.

- Araujo, Orestes, *Geografía Nacional de la Republica Oriental del Uruguay*. 2<sup>a</sup> edic. 235 pag. \*. Montevideo, 1895, Dornaleche y Reyes.  
 Baillie, Alexander F., *The Republic of Paraguay*. *J. S. Arts*, 1895, 43, 353—364.  
 Doering, Oscar, *Observaciones magnéticas ejecutadas de 1884 á 1888 en la República Argentina y el Paraguay con un magnetómetro de desviación*. *B. Ac. Nacional de Ciencias en Córdoba, Buenos Aires*, 1894, 14, 118—292.  
 H[ann], J., *Zum Klima von Uruguay*. *Met. Z., Wien*, 1895, 12, 150—151.  
 Maohon, Les Caingua. *Voyage du Dr. — à travers le Paraguay, Mai, juin et juillet 1891*. *B. S. Neuchatelaise G., Neuchatel*, 1895, 8, 215—224. ††.  
 Paraguay, *Report on the „New Australia“ Colony in Paraguay*. Presented to both Houses of Parliament by Command of Her Majesty, May, 1895. C.-7582.-19. 19 pag. London, 1895. 1½ d.

- Pfotenhauer, J.**, Die Missionen der Jesuiten in Paraguay. Ein Bild der ältern römischen Missionsthätigkeit, zugleich eine Antwort auf die Frage nach dem Werte römischer Mission &c. Nach den Quellen zusammengestellt. 3 Teile. Gütersloh, 1891—93, C. Bertelsmann. à M. 4.
- Steinen, Karl v. d.**, Steinzeit-Indianer in Paraguay. *Globus, Braunschweig*, 1895, 67, 248—249.

## S. Brasilien.

## a. Landeskunde und Reisen.

- Boving-Petersen**, En Bestigning af Brasiliens højeste Bjærg. *G. Ts., Kjøbenhavn*, 1895, 13, 49—56.
- Brandt, L. O.**, Brasilien. *Grenzboten*, 1895, III, 401—413.
- Brazil**. Report on a Tour in the German and Italian Colonies in the Valley of the River Cahy. Presented to both Houses of Parliament by Command of Her Majesty, June, 1895. C.-7582.-28. 17 pag. †. London, 1895. 3½ d.
- Centralbrasilien**, Unter den Naturvölkern —s. [Nach Karl von den Steinen.] *Arch. f. Post u. Telegraphie, Berlin*, 1895, 23, 14—25.
- Contesté, Le** — franco-brésilien. Par C. *B. S. G. Comm. Paris*, 1895, 17, 510—513.
- Coudreau, Henri**, La question du territoire contesté franco-brésilien. *B. S. G. Comm. Paris*, 1895, 17, 8—23.
- Croce, Carlo**, Lo Stato del Paraná nel Brasile. *B. Ministero degli Affari Esteri, Roma*, 1895, 829—841.
- Cruls, L.**, Comissão Exploradora de Planalto Central do Brazil. Relatório apresentado a S. Ex. o. Sr. Ministro da Industria, Viação e Obras Publicas por —. 368 pag. ††. Dazu: Atlas dos Itinerarios e da Zona demarcada, in fol. Rio de Janeiro, 1894, Lombaerts.
- Ehrenreich, P.**, Reisen in Zentralbrasilien. *M. G. Ges. f. Thüringen zu Jena*, 1895, 14, 93—94.
- Faye, H.**, Translation de la capitale du Brésil; Plans et Rapports officiels. *C.-R. Ac. Sc., Paris*, 1895, 120, (762)—(763).
- Ferreira-Azul**, Stan Parana w Brazylji, wraz z informacyami dla wychodźców i mapa Stanu i kolonii polskich. [Der Staat Parana in Brasilien, samt Information für Emigranten und Karte des Staates und der polnischen Kolonien.] *Lemberg*. 60 pag. \*.
- Fournier de Flaix, E.**, Le Brésil, la Province de Las Amazonas et la Navigation dans le Bassin des Amazonas. (Extrait de l'„*Economiste Français*“.) *B. S. G. Comm. Havre*, 1895, 52—58.
- , E., Le territoire contesté entre la France et le Brésil. *B. S. G. Lyon*, 1895, 13, 229—236.
- Guyane**. Contesté franco-brésilien. L'affaire de Mapa et le rapport Péroz. Par C. de L. *Rev. Franç. de l'Etranger et des Colonies, Paris*, 1895, 20, 473—477.
- Ihering, H. v.**, Ceará und die Pläne zur Verbesserung seines Klimas. *Globus, Braunschweig*, 1895, 67, 33—35.
- Kolonizacya** polska w Paranie; jej dzieje i stan obecny. [Polnische Kolonien in Parana; ihre Vergangenheit und Gegenwart.] *Przeegl. Wszeczpolski, Lemberg*, 1, 187—190.
- Koslowsky, Julio**, Tres semanas entre los indios Guatós. Excursion efectuada en 1894. *Rev. Mus. de la Plata*, 1895, 6, 221—252. 3 †.
- Leal, Oscar**, Viagem a um paiz de selvagens. 232 pag. ††. Lisboa, 1895, Antonio Maria Pereira.
- [Mendes, Ed. Ribeiro]** Brésil. L'ouest de Sam Paulo. *B. S. G. Comm. Harre*, 1895, 37—39.

- Möller**, Alfred, Aus Sa. Catharina. Brasilien. *Naturw. Wochenschrift, Berlin*, 1895, 10, 261—265. ††.
- Montenegro**, J. A., Notas para Carta Geographica do Rio Grande do Sul. 59 pag. Rio Grande, 1895.
- Montet**, Edouard, Brésil et Argentine. Notes et impressions de voyages. 281 pag. ††. Genève, Ch. Eggiman & Co. Fr. 3,50. <sup>12.</sup>
- Polakowsky**, H., Der Streit um das Misiones-Territorium. *Petermanns M., Gotha*. 1895, 41, 98.
- Roti**, Alberto, Lo Stato di Santa Caterina nel Brasile. *B. Ministero degli Affari Esteri, Roma*, 1895, 771—828.
- Sommerfeld**, A. v., Deutsches Kolonistenleben in Brasilien. *Aus allen Welttheilen, Leipzig*, 1895, 26, 103—106.
- , A. v., Ein Besuch bei den Botokuden. *Aus allen Welttheilen, Leipzig*, 1895, 26, 167—170.
- Viala**, L.-Fernand, Guyane française et territoire contesté entre la France et le Brésil. *B. N. Languedocienne G., Montpellier*, 1895, 18, 332—363. \*.
- Vianna**, Francisco Vicente, Memoir of the State of Bahia, written by the order of the Governor . . . Joaquim Manuel Rodriguez Lima by —, assisted by . . . José Carlos Ferreira. Translated into English by Guilherme Pereira Rebello. 682-XXVIII pag. Bahia, 1893, Office of the „Diario de Bahia“.

*b. Mathematische und physische Geographie.*

- Abreu Lacerda**, A. de, Relatório apresentado ao Dr. Secretario d'Agricultura, Commercio e Obras Publicas do Estado de Minas Geraes pelo Engenheiro Chefe da Commissão Geographica e Geologica. 70 pag. San João del Rei, 1895.
- , Aug. de, Subsídios para o Estudo do clima do Estado de Minas Geraes. *B. Commiss. G. e Geol. de Minas Geraes*, 1895, No. 2. 69 pag. 2 †.
- Cruls**, L., Determinação das Posições Geographicas de Rodeio, Entre-Rios, Juiz de Fôra, João Gomes e Barbasena. 87 pag. Rio de Janeiro, 1894.
- Curityba**, Resultate der meteorologischen Beobachtungen zu — (Brasilien). *Met. Z., Wien*, 1895, 12, 395.
- Hann**, J., Meteorologische Beobachtungen am Amazonenstrom. *Met. Z., Wien*, 1895, 12, 220—222.
- H[—]**, J., Dauer des Sonnenscheins in São Paulo, Brasilien. *Met. Z., Wien*, 1895, 12, 190.
- Orgelgebirge**, Resultate der meteorologischen Beobachtungen in der Schweizer Kolonie Alpina im — bei Rio Janeiro im Jahre 1892. *Met. Z., Wien*, 1895, 12, 393—394.
- Rio das Mortes**, Bacia do —. *B. Commiss. G. e Geol. de Minas Geraes*, 1895, No. 3, 7—84. \*.

*c. Biologische Geographie.*

- Koslowsky**, Julio, El rol de los Termitos en la distribucion de centros de vegetacion arbórea en los llanos. *Rev. Mus. de la Plata*, 1895, 6, 413—415. †.
- Müller**, Karl, Ernst Ule über die Flora der brasilianischen Hochebenen. *Die Natur, Halle a. S.*, 1895, 44, 139—141.
- , Karl, Ernst Ule über die brasilianische Serra do Itatiaia. *Die Natur, Halle a. S.*, 1895, 44, 519—522.
- Smith**, Erwin F., Lagoa Santa. [Nach E. Warming.] *Science, New York*, 1895, New Ser. 1, 510—515.

*d. Anthropogeographie.*

- Guadagnini**, G., Fisiologia delle colonie italiane al Brasile. *L'Italia nelle Colonie*, 1894, No. 21—24.

- Koslowsky**, Julio, Algunos datos sobre los Indios Bororós. *Rev. Mus. de la Plata*, 1895, 6, 375—409. 3 †.
- Meyer**, Herrmann, Bogen und Pfeil in Central-Brasilien . . . VI-54 pag. 4 †. \*. Jena, Phil. Fak., Inaug.-Diss. v. 1895. Leipzig, 1895, Druck v. Bibliograph. Inst. — Leipzig, 1895, K. W. Hiersemann. M. 4.
- Nagar**, Carlo, Lo Stato di Espiritu Santo e l'immigrazione italiana. *B. Ministero degli Affari Esteri, Roma*, 1895, 243—279.
- Rizzetto**, Rizzardo, Gli Stati settentrionali del Brasile e l'emigrazione italiana. *B. Ministero degli Affari Esteri, Roma*, 1895, 989—1023.
- Sommerfeld**, A. v., Der Tropeiro. Ein brasilianisches Lebensbild. *Aus allen Weltteilen, Leipzig*, 1895, 26, 401—406.
- Steinen**, Karl von den, Die Schamakoko-Indianer. Nach Guido Boggianis „I Ciamacoco“. *Globus, Braunschweig*, 1895, 67, 324—330. ††.

e. *Historische Geographie.*

- Errera**, Carlo, Della Carta di Andrea Bianco del 1448 e di una supposta scoperta del Brasile nel 1447. *Mem. S. G. Italiana, Roma*, 1895, 5, 202—225. 2\*.
- Jonge**, Relatorios e cartas de Gedeon Morris de — no tempo do dominio holandez no Brazil. *Rev. trimestral I. Histor. e G. Brasileiro, Rio de Janeiro*, 1895, 58, I, 237—319.

f. *Karten.*

- Santa Rosa**, Henrique Americo, Mappa do Estado do Pará. 9 Bl. 1 : 928 000. Pará, 1892.

T. *Guiana.*

- British Guiana**. Annual Report for 1893—94. Presented to both Houses of Parliament by Command of Her Majesty. May 2, 1895. C-7629-16. 26 pag. London, 1895. 2 d.
- [**Brousseau**, Découverte des sources du Couani, du Cachipour et de la Yaoué.] *C.-R. S. G., Paris*, 1895, 312—313. \* 1 : 5 000 000.
- Cayenne**, Resultate der met. Beob. zu — [1791 (1891?)]. *Met. Z., Berlin*, 1895, 12, 227.
- Contesté**, Le — franco-brésilien. Par C. *B. S. G. Comm. Paris*, 1895, 17, 510—513.
- Coudreau**, Henri, La question du territoire contesté franco-brésilien. *B. S. G. Comm. Paris*, 1895, 17, 8—23.
- Dehérain**, Henri, Explorations françaises en Guyane au dix-huitième siècle. *La Nature, Paris*, 1895, 23, II, 196—197. \*.
- Dixon**, George G., Four Months of Travel in British Guiana. *G. J., London*, 1895, 5, 337—345. 2\* 1 : 1 500 000, 1 : 250 000.
- , George G., The Possibilities of the North-West District of British Guiana. *J. R. Col. I.*, 1895, 26, 37—40.
- English Colony**, The First — in Guiana. Reprinted from Purchas, his Pilgrimes. *Timehri, Demerara*, 1895, N. Series 9, 21—54.
- Fourrier de Flaix**, E., Le territoire contesté entre la France et le Brésil. *B. S. G. Lyon*, 1895, 13, 229—236.
- Froidevaux**, Henri, Découverte et Exploitation de Cacaoyères naturelles dans le haut Oyapock au XVIII<sup>e</sup> siècle. *B. S. G. Comm. Paris*, 1895, 17, 718—723. \*.
- , Henri, Notes sur le voyageur guyanais Pierre Barrère. *D. G. hist. et descript., Paris*, 1895, 326—338.
- Guyane**. Contesté franco-brésilien. L'affaire de Mapa et le rapport Péroz. Par C. de L. *Rev. Franç. de l'Etranger et des Colonies, Paris*, 1895, 20, 473—477.

- Lloyd, C. A., In Macoushia. *Timehri, Demerara*, 1895, N. Series 9, 79—90.
- Perkins, H. J., Notes on British Guiana and its Gold Industry. London, Waterlow, net, 1 s.
- Poirier, E., Surinam. Les ressources de la Guyane hollandaise. *B. S. G. Comu. Paris*, 1895, 17, 502—509.
- Queloh, J. J., A Journey to the Summit of Roraima. *Timehri, Demerara*, 1895, N. Series 9, 107—188.
- Rodway, Ja., In the Guiana forest: studies of nature in relation to the struggle for life; with introd. by Grant Allen. 23-242 pag. plates. New York, [1895], imported by Charles Scribner's Sons. cl., \$ 2. — 2nd ed. 250 pag. ff. London, T. Fisher Unwin. 7 s. 6 d.
- , James, Some Spanish Accounts of Guiana. *Timehri, Demerara*, 1895, N. Series 9, 1—20.
- , James, The Old Boundary of Essequebo. *Timehri, Demerara*, 1895, N. Series 9, 321—347.
- Toni, C. G., Le miniere d'oro nelle Guyane. (America Meridionale.) *L'Esplorazione Comm. e l'Esploratore, Milano*, 1895, 10, 114—118.
- Viala, L.-Fernand, Guyane française et territoire contesté entre la France et le Brésil. *B. S. Languedocienne G., Montpellier*, 1895, 18, 332—363. \*.

## VIII. Polargebiete.

### A. Allgemeines.

- Behr, F., Länder- und Völkerkunde. V. Polargebiete. *Jb. d. Naturw., Freiburg i. B.*, 1895, 10, 348—352.
- [Bjørlykke], Geografiske notiser vedrørende polaregnene. *Norake G. S. Aarbog, Kristiania*, 1895, 6, 163—170.
- Börger, C., The International Polar Expeditions, 1882—'83. *U. S. Department of Agriculture, Weather Bureau. B.*, 1895, No. 11, Part II, 469—485.
- Drygalski, Erich von, Der gegenwärtige Standpunkt der Polarforschung. *G. Z., Leipzig*, 1895, 1, 685—691.
- , Erich von, Geographische Erforschungen in den Polargebieten 1892—1895. *G. Jb., Gotha*, 1895, 18, 473—486.
- Hayek, Gustav v., Neueste Polarreisen. *D. Rundschau f. G. u. Statistik, Wien*, 1895, 18, 123—128.
- Krümmel, O., Die Fortschritte der Ozeanographie 1893 und 1894. *Polarmeere. G. Jb., Gotha*, 1895, 18, 209—210.
- Markham, Clements R., Arctic and Antarctic Exploration. *Annual Rep. Council Liverpool G. S. for 1894*, 1895, 3, 25—48.
- Mewius, F., Zur gegenwärtigen Polarforschung. *Arch. f. Post u. Telegraphie, Berlin*, 1895, 23, 525—531.
- Ohlin, Axel, La faune polaire. *Rev. sc., Paris*, 1895, (4) 3, 546—551.
- Toula, Franz, Neuere Erfahrungen über den geognostischen Aufbau der Erdoberfläche. (V. 1892—94.) *Polarländer. G. Jb., Gotha*, 1895, 18, 174—175.

### B. Nord-Polargebiet.

#### 1. Allgemeines.

- Andrée, S. A., Abstract of Paper on a Plan to Reach the North Pole by Balloon. 8 Internat. G. Congress, London, 1895. Abstracts of Papers for to-day, Monday, 29th July, A. No. 3. 4 pag.

- Andrée, S. A.**, Eine Nordpolexpedition im Luftballon. *Gegenwart*, 1895, 47, 164—166, 181—183.
- , S. A., Förslag till Polarfärd med Luftballong. Fremlagt inför K. Sv. Vet. Akademien d. 13 febr. 1895 samt i Sv. Sällskapet för Antropologi och Geografi den 15 febr. s. å. 22 pag. Stockholm, 1895, Aftonbladets Aktiebolags Tryckeri.
- , S. A., Förslag till polarfärd med luftballong. *Ymer, Stockholm*, 1895, 15, 55—70.
- , S. A., Om den förestående polarexpeditionens ballong. *Ymer, Stockholm*, 1895, 15, 292—294.
- , M. —'s Polar Expedition. *Science, New York*, 1895, New Ser. 2, 43—44.
- , S. A., Projet d'expédition en ballon aux régions arctiques. (Extrait.) *C.-R. Ac. Sc., Paris*, 1895, 120, (892)—(895).
- , Le pôle nord. Le ballon de M. —. Par A. P. (Extrait de la „*Rev. franç. de l'étranger et des colonies*“.) *B. S. G. Lyon*, 1895, 13, 681—686.
- , J.-A., Rapport sur le projet d'expédition en ballon aux régions polaires, de M. —. *C.-R. Ac. Sc., Paris*, 1895, 120, (1199)—(1202).
- , Voyage au pôle nord en ballon. Projet et expériences de M. —. Par W. de F. *La Nature, Paris*, 1895, 23, II, 138—139.
- Arctos**, Expéditions arctiques. (Extrait de la „*Rev. géographique internat.*“.) *B. S. G. Lyon*, 1895, 13, 243—255.
- Balloon Voyage**, Proposed — to the Pole. [Nach S. A. Andrée.] *Nature, London and New York*, 1895, 52, 226.
- Basohin, Otto**, Andrées Vorschlag einer Nordpolexpedition im Luftballon. *G. Z., Leipzig*, 1895, 1, 237—242. — *Das Wetter, Braunschweig*, 1895, 12, 201—206.
- , O., Neuere Mitteilungen über das Andrée'sche Polarproject. *Z. f. Luftschiffahrt u. Physik d. Atmosphäre, Berlin*, 1895, 14, 274—279.
- Börger, C.**, Über die Ausführung einer Gradmessung im hohen Norden. *D. G. Blätter, Bremen*, 1895, 18, 64—75.
- Bryant, Henry G.**, The Peary Auxiliary Expedition of 1894. With Supplementary Reports by T. C. Chamberlin (Geology), Axel Ohlin (Zoölogy), List of Plants Collected, etc. *B. G. Club Philadelphia*, 1895, 1, 141—215. 16 †. 2 \*.
- Dalglish, W. Scott**, Arctic Research before Franklin. *Scottish G. Mag., Edinburgh*, 1895, 11, 243—248.
- Détroit de Davis**, Marche de la banquise (storis) dans le — en 1893 et 1894. *A. hydrographiques, Paris*, 1895, (2) 17, 61—63. 11 \*.
- Dex, Léo**, De l'exploration des régions polaires par la voie aérienne. *La Rev. Technique, Paris*, 1895, 16, 252—254.
- Diemer**, Neuere Nordpolfahrten, ihr Zweck und ihre Erfolge. *J.-Ber. Ver. E. Metz*, 1895, 17, 55—80. \*.
- Eckholm, Nils**, Om väderleksförhållandena i norra polarområdet under sommaren, särskildt med afseende på den tilltänkta polarfärden i luftballong. *Ymer, Stockholm*, 1895, 15, 211—218. 2 \*.
- Faye, H.**, Projet d'expédition en ballon aux régions polaires. *Ciel et Terre, Bruxelles*, 1895, 16, 278—283.
- Gros, Jules**, Un volcan dans les glaces. Aventures d'une expédition scientifique au pôle Nord. 224 pag. ††. [Nouvelle Bibliothèque illustrée de vulgarisation.] Paris, 1895, Lecène, Oudin et Ce.
- Hassert, Kurt**, Die Völkerwanderung der Eskimos. *G. Z., Leipzig*, 1895, 1, 302—322.
- Haughton, Samuel**, On the Tides of the Arctic Seas: Part IX. On the Tides of the North-Western Entrance of Robeson Channel, Grinnell Land. *T. R. Irish Ac., Dublin*, 1895, 30, 587—596.
- Hegemann, Fr.**, Die Witterungs-, Eis- und Strömungsverhältnisse des Beringmeeres, der Beringstrasse und des nördlich von letzterer belegenen Eismeer. *D. G. Blätter, Bremen*, 1895, 18, 109—125.

- Heilprin**, Angelo, Some Misconceptions Regarding the Arctic Regions. *Around the World, New York and Philadelphia*, 1894, 1, 5—7.
- Isforholdene** i Farvandet Vest og Øst for Grønland 1890—92. *Meteorologisk Aarbog for 1892. Udgivet af det danske meteorologiske Institut, Kjøbenhavn*. III. Del, VII—X. 14\*.
- Kr[emser]**, Victor], Andrée's Project einer Nordpolfahrt im Luftballon. *Z. f. Luftschiffahrt u. Physik d. Atmosphäre, Berlin*, 1895, 14, 163—169.
- Lindeman**, M., Die Nordpolarforschung 1894 bis 1895. *Globus, Braunschweig*, 1895, 68, 300—302.
- Markham**, A. H., Abstract of Paper on Arctic Exploration. 6. Internat. G. Congress, London, 1895. Abstracts of Papers for to-day, Monday, 29<sup>th</sup> July, A. No. 2. 1 pag.
- Mewius**, F., Fortschritte der geographischen Forschungen und Reisen im Jahre 1894. I. Die Polarforschung. *D. Rundschau f. G. u. Statistik, Wien*, 1895, 17, 433—439.
- Milreis**, C., By Balloon to the Pole. 156 pag. London, „Bob Muffle“ Press. 1 s.
- Moedebeck**, Hermann, Die Polar-Forschung mittelst Luftballons. *V. Ges. E. Berlin*, 1895, 22, 533—538.
- , Zu Andrée's Nordpolproject. *Z. f. Luftschiffahrt u. Physik der Atmosphäre, Berlin*, 1895, 14, 224—225.
- Mundell**, Frank, Stories of North Pole Adventure. 160 pag. ††. Portraits. London, Sunday School Union. 1 s. 6 d.
- Nadaillac**, Mis de, Les expéditions polaires terrestres. *La Nature, Paris*, 1895, 23, II, 291.
- Nansen**, Die Nordpool-Expedition des Dr. Fridtjof —. *Natur u. Offenbarung, Münster*, 1894, 40, 169—177.
- Payart**, E., Abstract of a Paper entitled: Study on the Sea-Currents of the Farthest Points attained or Explored in the Arctic Regions. Proposition of an international accord for the Exploration of the Arctic Polar Seas and Lands. 6. Internat. G. Congress, London, 1895. Abstracts of Papers for to-day, Monday, 29<sup>th</sup> July, A. No. 5. 1 pag.
- , E., Etude des Courants marins et des Profondeurs des Mers polaires arctiques. Position géographique des points reconnus ou explorés les plus rapprochés du Pôle nord. Proposition d'une Entente internationale pour l'Exploration des Mers et régions polaires arctiques. 6. Internat. G. Congress, London, 1895. Abstracts of Papers for to-day, Monday, 29<sup>th</sup> July, A. No. 5. 1 pag.
- Payer**, Julius v., An Artistic Expedition to the North Pole. *G. J., London*, 1895, 5, 106—112.
- , Julius von, Eine künstlerische Erforschung des Nordpols. *V. Ges. E. Berlin*, 1895, 22, 624—627.
- Pole Nord**, Projet d'expédition au — en Ballon. *B. S. Astronomique de France, Paris*, 1895, 9, 251—257.
- Rabot**, Charles, Explorations dans les régions arctiques et boréales en 1895; autres explorations moins septentrionales: la station d'Angmag-Salik; suite des recherches de M. Thoroddsen, en Islande. *C.-R. S. G., Paris*, 1895, 355—362.
- , Charles, Projet d'exploration au pôle nord en ballon. *C.-R. S. G., Paris*, 1895, 180—182.
- , Charles, Un projet d'exploration polaire aéronautique. *Rev. sc., Paris*, 1895, (4) 3, 753—755. — *B. S. G. de l'Est, Nancy*, 1895, 17, 413—416.
- [—, C.], Les derniers explorations arctiques. *Ciel et Terre, Bruxelles*, 1895, 16, 76—87.
- Sohinz**, Die Flora der arktischen Inseln. *Ber. über die Thätigkeit d. St. Gallischen Naturv. Ges. während des Vercinsjahres 1893/94*, 1895, 82—85.
- Tissandier**, Gaston, Observations sur le projet d'expédition en ballon aux régions arctiques de M. S.-A. Andrée. *C.-R. Ac. Sc., Paris*, 1895, 120, (996)—(997).



- Umlauf**, Friedrich, Oesterreich-Ungarns Antheil an der arktischen Forschung und Payer's neues Polarproject. *D. Rundschau f. G. u. Statistik, Wien*, 1895, 17, 259—269. ††.
- Voll**, Nils, Expéditions polaires. *B. S. (t. Comm. Bordeaux*, 1895, (2) 18, 103—108. \*
- Ždanko**, M., Hidrografitschesskija raboty w Ledowitom okeane w 1894 godu. [Die hydrographischen Arbeiten im Eismeer 1894.] *Morskoi Sbornik*, 1895, No. 5.
- Roth**, Magnus, Norden. Skala 1 : 1 000 000. Ny öfversedd upplaga 1895. Stockholm, 1895, P. A. Norstedt & Söner. Uppfodr. och på rullar Kr. 20.

## 2. Arktisches Asien.

(Vergl. auch: Sibirien.)

- Bergmann**, R., Meteorologische Beobachtungen. ausgeführt durch E. v. Toll und Schileiko 1893 während der Expedition nach den Neusibirischen Inseln, bearbeitet nach den Original-Tagebüchern. *Mém. Ac. Imp. Sc. St.-Petersbourg, Classe Physico-Math.*, 1895, (8) 2, No. 3. 71 pag. — Leipzig, Voss' Sort. (G. Haessel.) M. 3,75. [In russ. Spr.] 4.
- , R., Meteorologische Beobachtungen auf einer Expedition nach den Neusibirischen Inseln und längs der Eismeer-Küste im Jahre 1893, ausgestellt von Baron E. v. Toll und Marine-Lieutenant E. Schileiko. *Met. Z., Wien*, 1895, 12, 368—376.
- Jackson**, Frederic George, Great frozen land (Bolshaia Zemelskija Tundra): narrative of a winter journey across the Tundras and a sojourn among the Samoyads; ed. from [Jackson's] journal, by Arthur Montefiore. 297 pag. New York, 1895, Macmillan & Co. cl., \$ 4.50.
- , F. G., Notes on the Samoyads of the Great Tundra, collected from the journals of —, with some prefatory remarks by Arthur Montefiore. *J. Anthropol. I. of Great Britain and Ireland, London*, 1895, 24, 388—410. ††. 3 †.
- Lenamündung**, Beobachtungen der russischen Polarstation an der Lenamündung. I. Theil. Astronomische u. magnetische Beobachtungen 1882—1884. Bearbeitet von N. Fuss, F. Müller u. X. Jürgens. Herausgeg. unter Redaction von A. v. Tillo. IV-88-166-96-IV pag. ††. 4 †. 2 \*. (St. Petersburg), 1895. [In russ. u. deutscher Spr.] 4.
- Montefiore**, Arthur, The Samoyads of the Arctic Tundras. *Rep. 65. meeting British Ass. Advancement Sc., London*, 1895, 828—829.
- Schokalski**, J., Der Seeweg nach Sibirien. *Morskoi Sbornik, St. Petersburg*, 1893, 54 pag. [In russ. Spr.]
- Toll**, Baron Eduard v., Wissenschaftliche Resultate der von der Kaiserlichen Akademie der Wissenschaften zur Erforschung des Janalandes und der Neusibirischen Inseln in den Jahren 1885 und 1886 ausgesandten Expedition. Abtheilung III: Die fossilen Eislager und ihre Beziehungen zu den Mammuthleichen. *Mém. Ac. Imp. Sc. St.-Petersbourg, Classe Physico-Math.*, 1895, (7) 42, No. 13. IV-86 pag. 7 †. — Leipzig, Voss' Sort. (G. Haessel.) M. 7,50. 4.
- , Baron —'s Expedition to Arctic Siberia. *G. J., London*, 1895, 5, 373—376.
- Wiggins**, Der neue Seeweg nach Sibirien. *Z. f. Schul-G., Wien*, 1895, 18, 333—334.
- , Lecture on the Kara Sea Navigation. *J. Tyneside G. S.*, 1895, 3, 123—126.
- Wilkizki**, A., Predwaritelnyj otschet o rabotach gidrografitschesskoj eksspeditii w 1894 godu w reke Jenisseje i Ledowitom okeanc. [Vorläufiger Bericht über die Arbeiten der hydrographischen Expedition 1894 auf dem Flusse Jenissej und auf dem Eismeer.] *Izv. Imp. Russ. G. Ob., Petersburg*, 1895, 31, II, 136—152.

## 3. Arktische Inseln Europas.

## a. Island und Färöer.

- Åkerblom, Ph., Sur la distribution, à Vienne et à Thorshavn des éléments météorologiques autour des minima et des maxima barométriques. *Bihang till K. Svenska Vetenskaps-Ak. Handlingar, Stockholm*, 1895, 20, Afd. I, No. 3. 36 pag. ††.
- Andersen, N., Færøerne 1600—1709. Med Understøttelse af Carlsbergfondet. 464 pag. 2 \*. Kjøbenhavn, 1895, Gad. Kr. 5.
- Belloo, Émile, La flore algologique d'eau douce de l'Islande. *C.-R. Ass. Franç. Avancement Sc., Paris*, 1895, 23, II, 559—570.
- Broøker, Die Faerøer-Gruppe. Auf Veranlassung der Direktion der Seewarte aus dem neuesten dänischen Segelhandbuch übersetzt von —. *A. d. Hydrogr. u. Marit. Meteorol., Berlin*, 1895, 23, 345—354, 403—414. 2 †.
- Gebhardt, August, Wie viel Menschen können auf Island leben? *Globus, Braunschweig*, 1895, 67, 384—385.
- Grossmann, Karl, and Joseph Lomas, On the glaciation of the Faroe Islands. *The Glacialists Magazine*, 1895, June. 15 pag. \*.
- Island, Eine Reise zu den Aussätzigen auf —. [Nach Ehlers.] Von L. W. *Globus, Braunschweig*, 1895, 67, 49.
- Johnston-Lavis, H. J., Notes on the Geography, Geology, Agriculture and Economics of Iceland. *Scottish G. Mag., Edinburgh*, 1895, 11, 441—466. ††.
- Keilhaok, K., Thoroddsens Reise im südöstlichen Island. *Petermanns M., Gotha*, 1895, 41, 288—290. \* 1 : 1 000 000.
- Lehmann-Filhés, M., Dr. Th. Thoroddsens Forschungsreise in Island 1895. *Globus, Braunschweig*, 1895, 68, 302—303.
- , M., Dr. Thoroddsens Reise im südlichen Island im Sommer 1894. *Globus, Braunschweig*, 1895, 68, 159—162.
- Metelka, J., O neznámém dosud vydání mapy Islandu Olaa Magna z r. 1548. [Ueber eine bis jetzt unbekannte Ausgabe der Karte Islands v. Olaus Magnus aus d. Jahre 1548.] *S.-Ber. K. böhm. Ges. d. Wiss., Histor.-philos. Cl., Prag*, 1895. 13 pag. \*. Fl. o,80.
- Sand, Generalstabens Opmaaling af Færøerne. *G. Ts., Kjøbenhavn*, 1895, 13, 87—89.
- Schmidt, Justus, Flüchtige Blicke in die Flora Islands. *D. botan. Monatschrift, Arnstadt*, 1895, 13, 41—43, 69—72, 120—123, 152—154, 163—165.
- Stefánsson, Stefán, Fra Islands Væxtrige. II. *Videnskab. M. fra den naturhist. Forening i Kjøbenhavn*, 1895, 174—212.
- Thoroddsen, Th., Et to Hundrede Aar gammelt Skrift om islandske Jøkler. *G. Ts., Kjøbenhavn*, 1895, 13, 56—60.
- , Th., Ferd um Austur-Skaptafellssýslu og Múlasýslur sumariö 1894.
- , Th., Ferd um Vestur-Skaptafellssýslu, sumarid 1893. *Andvara, Reykjarik*, 1894.
- , Th., Fra det sydøstlige Island. Rejseberetning fra Sommeren 1894. *G. Ts., Kjøbenhavn*, 1895, 13, 3—37. \*.
- , Th., Über seine Forschungsreise in Island im Jahre 1894. *V. Ges. E. Berlin*, 1895, 22, 187—192.
- , Dr. phil. Th. —'s Undersøgelse paa Island 1895. *G. Ts., Kjøbenhavn*, 1895, 13, 86—87.
- Tweedie, Alec, A Girl's Ride in Iceland. 3rd ed. 106 pag. ††. \*. London, H. Cox. net, 1 s.

## b. Spitzbergen, Jan Mayen und Bären-Insel.

- Alme, H. H., Om Spitzbergen og den Wellmanske polarekspedition. *Norske G. S. Aarbog, Kristiania*, 1895, 6, 1—36. ††. \*.
- Bienaimé, Voyage de la Manche à l'île Jan-Mayen et au Spitzberg (juillet-août 1892.) Relation de voyage. 272 pag. ††. planches. Paris, 1894, Leroux.
- Conway, W. M., Spitzbergen. *Alpine J., London*, 1895, 17, 297—309.

- Gatty**, Victor H., Ice Fjord, Spitzbergen. *Alpine J., London*, 1895, 17, 309—316. 2 †. \*
- Hamy**, E.-T., Les Français au Spitzberg au XVII siècle. *B. G. hist. et descr., Paris*, 1895, 159—182. \*
- Hansen-Blangsted**, Em., Brutal méfait au Spitzberg. *Rev. de G., Paris*, 1895, 37, 387—388.
- Heyerdahl**, Trygve, „Kanes“ reise langs Spitzbergens vestkyst. *Norske G. S. Aarbog, Kristiania*, 1895, 6, 37—50.
- Rabot**, Ch., Un hivernage involontaire au Spitzberg, à propos de l'expédition de Nansen au pôle nord. *La Vie contemporaine, Paris*, 1895, mai.
- Sooresby**, W., Account of an ascent in Spitzbergen. *Alpine J., London*, 1895, 17, 434—437.
- Spitzbergen**, Visit of the Training Squadron to — in the Summer of 1895. *G. J., London*, 1895, 6, 547—554. ††.
- Wästfält**, H., Några skildringar från den Wellmanska polarexpeditionen 1894. *Ymer, Stockholm*, 1895, 15, 71—88.

**Spitzbergen**, Anchorages on the west coast of —. La Recherche bay. Scale: a mile = 1,17 inches. No. 300. London, 1895, Admiralty. 6 d.

c. *Franz-Josefs-Land, Nowaja Semlja u. Kolguev.*

- Jeaffreson**, Joseph Russell, Expedition to Novaya Zemlya. *G. J., London*, 1895, 5, 84.
- Montefiore**, Arthur, Kolgueff: Forgotten Visits. *G. J., London*, 1895, 5, 277.
- , Arthur, The Jackson-Harmsworth North Polar Expedition: An Account of its First Winter and of Some Discoveries in Franz Josef Land. *G. J., London*, 1895, 6, 499—522.
- , Arthur, The Progress of the Jackson-Harmsworth North Polar-Expedition. *Rep. 65. meeting British Ass. Advancement Sc., London*, 1895, 759—760.
- Toll**, E. v., Th. Tschernyschew's Durchquerung von Nowaja Semlja. *Petermanns M., Göttingen*, 1895, 41, 261.
- Trevor-Battye**, Aubyn, Ice-bound on Kolguev. A chapter in the Exploration of Arctic Europe, tho which is added a record of the Natural History of the Island. XXVIII-458 pag. ††. 3 \*. Westminster, 1895, A. Constable and Co. 21 s. — New York, 1895, Macmillan & Co. cl., § 7.
- , Aubyn, Kolgueff Island. *G. J., London*, 1895, 5, 97—106. \* 1:1 000 000.
- Tschernyschew**, Th., Ueber die Expedition nach Nowaja Semlja im Jahre 1895. *V. Russ.-K. Mineral. Ges., St. Petersburg*, 1895, (2) 33, Protocolle d. Sitzungen, 56—60. [In russ. Spr.]

4. Grönland.

- Angmagsalik**, Is- og Vejrforholdene ved Handels- og Missionsstationen ved — 1894—95 m. m. *G. T., Kjøbenhavn*, 1895, 13, 89—90.
- Astrup**, Eivind, A Journey round Melville Bay. *G. J., London*, 1895, 5, 345—354. ††. 2 \*.
- , Eivind, Det arktiske problem og de to Peary-expeditioner. Slædereise til Melvillebugten. *Norske G. S. Aarbog, Kristiania*, 1895, 6, 80—94. ††. †. \*
- Bevölkerung**, Die grönländische —. [Nach Rydberg.] *Arch. f. Post u. Telegraphie, Berlin*, 1895, 23, 27.
- Bruun**, Daniel, Den arkæologiske Expedition til Julianehaabs Distrikt 1894. (En foreløbig Meddelelse. *G. T., Kjøbenhavn*, 1895, 13, 37—47.
- Chamberlin**, T. C., Glacial Studies in Greenland. III—VIII. *J. of Geology, Chicago*, 1895, 3, 61—69, 198—218, 469—480, 565—582, 669—681, 833—843. ††. \* 1:1 000 000.

- Chamberlin**, T. C., Recent glacial studies in Greenland. *B. Geol. S. America, Rochester*, 1895, 8, 199—220. 8 †.
- [—, T. C.], Recent Glacial Studies in Greenland. By H. B. W. *Nature, London and New York*, 1895, 52, 139—140.
- Drygalski**, Erich von, Bemerkungen zur Ausstellung der Photographien-Sammlung der Grönland-Expedition. *V. Ges. E. Berlin*, 1895, 22, 101—103.
- , v., Reisen in Westgrönland im Winter 1892—93. *M. Ver. E. Leipzig*, 1894, X—XIV.
- Drygalsky** [1], Erich von, Ueber seine im Sommer 1891 an der Westküste Grönlands ausgeführte Reise. *M. G. Ges. Hamburg* 1891—92, *Hamburg*, 1895, 325—328.
- Eskimo Life**. *Around the World, New York and Philadelphia*, 1894, 1, 99—101. ††.
- Fellden**, H. W., Note on the Erractic Blocks of Polaris Bay and other Localities in North Greenland. *Geolog. Mag., London*, 1895, 378—379.
- Garde**, Th. V., Un été au Groenland. Traduit du danois par Charles Rabot. *Le Tour du Monde, Paris*, 1895, N. Série 1, 381—392, 405—408, 417—420, 429—432, 441—445, 454—456, 465—468, 477—480. ††. \*
- Greenland Scientific Expedition**, The — of 1895. *J. American G. S., New York*, 1895, 27, 126—133, 221—225.
- Hansen**, R., Archäologische Forschungen im Distrikt Julianehaab (Grönland). *Globus, Braunschweig*, 1895, 68, 126—127.
- , R., Gründung einer Handelsstation in Ostgrönland. *Globus, Braunschweig*, 1895, 67, 254—255.
- Hansen-Blagsted**, Em., Une nouvelle colonie danoise. *Rev. de G., Paris*, 1895, 36, 75—76.
- Klittke**, M., Der Meteorstein von Cap York. *Die Natur, Halle a. S.*, 1895, 44, 169—171.
- Libbey**, William, Expédition Peary. *C.-R. S. G., Paris*, 1895, 28—30.
- Mori**, Ass., La Groenlandia in due Carte del Secolo XV. Volumetto per nozze d'argento G. e C. Marinelli, 39—47. Firenze, 1895, Ricci.
- Nansen**, F., The First Crossing of Greenland. New ed. 440 pag. ††. \*. London, Longmans. 3 s. 6 d.
- Ohlin**, Axel, På forskningsfärd efter Björling och Kallstenius. Strödda dagboksanteckningar från en färd till Nordgrönland sommaren 1894. 130 pag. ††. 6 †. 4 \*. Stockholm, 1895, Alb. Bonnier. Kr. 2,75.
- Paulsen**, A., Observations internationales polaires 1882—83. Expédition danoise. Observations faites à Godthaab sous la direction de —. Publiées par l'Institut météorologique de Danemark. Tome I. Livr. 2. 126 pag. Kjøbenhavn, 1895, Gad. Kr. 10. 4.
- Peary**, Josephine Diebitsch-, A Sledge Journey and an Experience. *Around the World, New York and Philadelphia*, 1894, 1, 1—5. ††.
- , Josephine Diebitsch-, Battling with an Arctic Hurricane. *Around the World, New York and Philadelphia*, 1894, 1, 197—201.
- , Robert E., Preliminary Report on the Arctic Expedition of 1893—94. *B. G. Club Philadelphia*, 1895, 1, 121—123.
- , Robert E., The „Great White Journey“ from the Humboldt Glacier to the Northern Shore of Greenland. *Around the World, New York and Philadelphia*, 1894, 1, 29—32. ††. \*.
- , R. E., The North Greenland Expedition. *J. American G. S. New York*, 1895, 27, 300—306.
- Rink**, S., Kajakmaend. Fortællinger af Grønlandske Sælhundefangere, oversatte og udgivne. 112 pag. ††. Odense, 1895, Milo. Kr. 1,65.
- Salisbury**, Rollin D., The Arctic Expedition of 1895, and Lieutenant Peary's Work. *Science, New York*, 1895, New Ser. 2, 457—460.
- , Rollin D., The Greenland Expedition of 1895. *J. of Geology, Chicago*, 1895, 3, 875—902. ††.
- Schmidt**, Ad., Ergebnisse der magnetischen Beobachtungen zu Godthaab, 1882/83. *Met. Z., Wien*, 1895, 12, 295—302.

- Traustedt, M.**, Rejseerindringer fra Grønland 1892. Ved Udvalget for Folkeoplysnings Fremme. (Særtryk Nr. 171 af „Folkelæsning“.) 152 pag. ††. 2 \*. Kjøbenhavn, 1895, Gad. Kr. 1,20.
- Vanhöffen, Ernst**, Schlittenfahrten in Nordgrønland. *Aus allen Welttheilen, Leipzig*, 1895, 20, 21—32, 57—72. ††.
- Vorse, Albert White**, Certain Mountain Scenes in Greenland. *Appalachia, Boston*, 1895, 7, 315—323. ††.
- Wesenberg-Lund, C.**, Grønlands Ferskvandsentomostraca. *Videnskab. M. fra den naturhist. Forening i Kjøbenhavn for Aaret 1894, Kjøbenhavn*, 1895, 82—173. 4 †.
- Wright, G. Frederick**, Observations upon the Glacial Phenomena of Newfoundland, Labrador and Southern Greenland. *American J. Sc., New Haven*, 1895, (3) 49, 86—94.

## 5. Arktisches Amerika.

(Vergl. auch: Alaska.)

- Dalgleish, W. Scott**, Notes on Franklin's Arctic Expeditions. *Scottish G. Mag., Edinburgh*, 1895, 11, 329—335. 2 Portraits. \*.
- Pointe Barrow**, Le climat de la —. *Ciel et Terre, Bruxelles*, 1895, 10, 356—360.
- Pôle Magnétique**, Le — Nord. *La Nature, Paris*, 1895, 23, I, 43.
- Schultz, J. C.**, The Innuit of our Arctic Coast. *P. a. T. R. S. Canada, Ottawa*, 1895, 12, Section II, 113—134.
- Smith, G. Barnett**, Sir John Franklin and the romance of the North-West passage. 160 pag. ††. (World's benefactor ser.) New York and Chicago, 1895, Fleming H. Revell Co. cl., 75 c. — London, Partridge. 1 s. 6 d. 16.

## C. Süd-Polargebiet.

(Vergl. auch: Geschichte der Geographie und der Entdeckungen.)

- Antarotico**, Viaggio dell' —“ nell'Oceano Australe. *B. S. G. Italiana, Roma*, 1895, 385—390. \*.
- Antarctic Exploration**, The Revival of — and Our Present Knowledge of the Antarctic Regions. *Around the World, New York and Philadelphia*, 1894, 1, 95—98.
- Arctowski, H.**, Observations sur l'intérêt que présente l'exploration géologique des terres australes. *B. S. Géol. France, Paris*, 1895, (3) 23, 589—591. \*.
- Beddard, Frank E.**, The Former Northward Extension of the Antarctic Continent. *Nature, London and New York*, 1895, 23, 129.
- Borchgrevink, C. E.**, A Voyage to the Antarctic Sea. *Rep. 65. meeting British Ass. Advancement Sc., London*, 1895, 750—752.
- , C. Egeberg, Die Südpolarreise des „Antarctic“. *A. d. Hydrogr. u. Marit. Meteorol., Berlin*, 1895, 23, 461—466. \*.
- s Fahrt nach dem Südpolarland. *Globus, Braunschweig*, 1895, 68, 133—134.
- , C. Egeberg, The „Antarctic's“ Voyage to the Antarctic. *G. J., London*, 1895, 5, 583—589. \*.
- , C. E., Über die Reise der „Antarctic“ nach Victoria-Land. *V. Ges. E. Berlin*, 1895, 22, 611—624.
- [—, C. E.], The Voyage of the „Antarctic“ to Victoria Land. *Nature, London and New York*, 1895, 52, 375—377.
- Cook, F. A.**, A Proposed Antarctic Expedition. *Around the World, New York and Philadelphia*, 1894, 1, 55—58. \*.

- David, T. W. E., W. F. Smeeth, and J. A. Schofield, Notes on Antarctic Rocks Collected by Mr. C. E. Borchgrevink. *J. a. P. R. S. New South Wales, Sydney*, 1895, 29, 461—492. 3 †.
- Débarquement, Le premier — sur le grand continent polaire austral. *La Nature, Paris*, 1895, 23, II, 186—187.
- Forbes, H. O., Review Antarctica. A supposed former Southern Continent. *Nat. Sc.*, 1893, 3, No. 17, 54—57.
- Friederichsen, L., Begleitworte zur Karte des Dirck Gherritz-Archipels. *M. G. Ges. Hamburg* 1891—92, *Hamburg*, 1895, 299—305. \* 1:7 500 000.
- Gerlache, A. de, Expédition antarctique. *B. S. R. G. Anvers*, 1895, 19, 480—482.
- Hedley, C., Considerations of the Surviving Refugees in Austral Lands of Ancient Antarctic Life. *J. a. P. R. S. New South Wales, Sydney*, 1895, 29, 278—286.
- Klykow, M., Plawutschije ldy w Južnom okeane. [Die schwimmenden Eisberge im Südocean.] *Morskoiž Šebornik*, 1895, 2.
- [Lapparent, De,] Les explorations au pôle austral. *Rev. de G., Paris*, 1895, 37, 393—395.
- Larsen, C. A., Kapit. Larsens antarktische Entdeckungen. Bemerkungen von —. *Petermanns M., Gotha*, 1895, 41, 292.
- Markham, Clements R., The Antarctic Expedition From a Naval point of view. *J. R. United Service Inst.*, 1895, 39, 589—606.
- Mewius, F., Südpolforschung. *Arch. f. Post u. Telegraphie, Berlin*, 1895, 23, 788—793.
- Müller, Karl, Die Fahrt der „Antarctic“ nach Victorialand. *Die Natur, Halle a. S.*, 1895, 44, 426—428.
- Neumayer, Abstract of Paper on the Scientific Exploration of the Antarctic Regions. 6. Internat. G. Congress, London, 1895. Abstracts of Papers for to-day, Monday, 29<sup>th</sup> July, A. No. 1. 3 pag.
- , G., Ueber die Bedeutung der antarktischen Forschung. *V. Ges. D. Naturforscher u. Ärzte 66. Vers. zu Wien, Leipzig*, 1895, Zweiter Theil, 1. Hälfte, 256—260.
- Petersen, Johannes, Die Reisen des „Jason“ und der „Hertha“ in das Antarktische Meer 1893/94 und die wissenschaftlichen Ergebnisse dieser Reisen. Mit einer Karte von L. Friederichsen. *M. G. Ges. Hamburg* 1891—92, *Hamburg*, 1895, 245—298. \* 1:7 500 000.
- , Johs., Die Reisen des „Jason“ u. der „Hertha“ in das antarktische Meer 1893/94 und die wissenschaftlichen Ergebnisse dieser Reisen, nebst einer Originalkarte des Dirck Gherritz-Archipels m. Begleitworten v. L. Friederichsen. [Aus: „Mittheilungen der geographischen Gesellschaft in Hamburg 1891—92.“] 61 pag. *Hamburg*, 1895, L. Friederichsen & Co. M. 3.
- , J., Kapit. Larsens antarktische Entdeckungen. Erwiederung von —. *Petermanns M., Gotha*, 1895, 41, 291—292.
- Plan für eine deutsche Expedition zur Durchforschung der Süd-Polar-Region. *V. Ges. E. Berlin*, 1895, 22, 683—687.
- Ruge, S., Das unbekannte Südländ. *D. G. Blätter, Bremen*, 1895, 18, 147—171, 323—350.
- Southwell, Thomas, Antarctic Exploration. *Natural Science*, 1895, 6, No. 36. ††.
- Supan, Die meteorologischen Beobachtungen der „Antarctic“ im Südlichen Eismeere. *Petermanns M., Gotha*, 1895, 41, 245—247.
- Wetter, Wind und — im Antarktischen Meere südlich von Kap Horn, 1893/94. Von E. K. *A. d. Hydrogr. u. Marit. Meteorol., Berlin*, 1895, 136—137.
- Wichmann, H., Das Wiedererwachen der antarktischen Forschung. *Petermanns M., Gotha*, 1895, 41, 138—142. \*.
- , H., Kapit. Larsens antarktische Entdeckungen. Entgegnung von —. *Petermanns M., Gotha*, 1895, 41, 292—293.

**Friederichsen, L.**, Originalkarte des Dirck Gherritz-Archipels zur Veranschaulichung der wissenschaftlichen Ergebnisse der im Auftrage der Dampfschiff-Gesellschaft „Oceana“ in Hamburg ausgeführten Reisen des Dampfschiffs Jason, Capt. C. A. Larsen. 1:3750000. 60 × 77,5 cm. Photolith. Vergrößerung. Hamburg, 1895, L. Friederichsen & Co. M. 5.

## IX. Die Meere.

Vergl.: Annonce aux Navigateurs, Athen. Avis aux navigateurs, Paris. Aviso á los Navegantes, Madrid. Avviso ai Naviganti, Genua. Bekjendtgjørelse fra Fyrdirektøren, Christiania. Bericht aan Zeevaarenden, 's Gravenhage, 52 Nummern jährlich. Cirkular des Hydrographischen Departements, St. Petersburg. Efterretninger for Søfarende, Kjöbenhavn, 12 Nummern. Hydrographic Notices, London. Kundmachungen für Seefahrer, Pola, 52 Nummern. Nachrichten für Seefahrer, herausgegeben von dem Hydrographischen Amt des Reichs-Marine-Amtes, Berlin, 52 Nummern. Notice for Mariners, Washington, Coast and Geodetic Survey. Notice for Mariners, Washington, Light House Board. Notice for Mariners, Board of Trade, London. Notice for Mariners, Trinity House, London, 52 Nummern; ausserdem auch in Batavia, Calcutta, Brisbane u. s. w. erscheinend. Noticias hidrograficas, Santiago de Chile. Underrättelser för Sjöfarende, Stockholm, 52 Nummern. Underrättelser för Sjöfarende, Helsingfors.

Bei den Seekarten bedeutet im Folgenden:

Batavia	= Hydrographisch Bureau, Batavia.
Berlin	= Deutsche Admiralitäts-Karten, herausgegeben von dem Hydrographischen Amt des Reichs-Marine-Amtes, Berlin.
Genua	= Ufficio idrografico, Genua.
Kopenhagen	= Søkart Archiv, Kjöbenhavn.
Lisboa	= Ministerio da Marinha e Ultramar, Lisboa.
London	= Hydrographical Department, Admiralty, London.
Madrid	= Direccion de Hidrografia, Madrid.
Paris	= Service Hydrographique, Paris.
Petersburg	= Hydrographisches Departement, St. Petersburg.
Pola	= Hydrographisches Amt der k. u. k. Kriegsmarine, Seekartendepot, Pola.
Santiago	= Oficina Hidrografica, Santiago.
's Gravenhage	= Afdeeling Hydrographie, 's Gravenhage.
Washington	= Hydrographical Office, Washington, Coast and Geodetic Survey.

### A. Allgemeines.

- Africa Pilot**, Revised Supplement, 1895. Relating to the —. Part 3. 3<sup>rd</sup> ed., 1889. London. 1 s. 6 d.
- Anrique, R. N.**, Bibliografia maritima Chilena (1840—1894). 205 pag. Santiago, 1895, Cervantes.
- Catalogue of Admiralty Charts, Plans and Sailing Directions**, 1895. Corrected to 31<sup>st</sup> December 1894. London, Admiralty. 1 s.
- of charts, plans, sailing directions and other publications of the U. S. Hydrographic office, March 1, 1895. 103 pag. ††. Washington, 1895, Government Print. Office. pap. no price.
- , Troisième supplément au — des cartes, plans, instructions nautiques, etc., qui composent l'hydrographie française (1<sup>er</sup> avril 1895). No. 739 c. 15 pag. Paris, 1895.

- Ohocephrat**, Extraits du rapport sur la traversée de Rochefort à Tahiti de l'avisotransport l'„Aube“, commandé par —. *A. hydrographiques, Paris, 1895, (1) 17, 14–24.*
- Diepzee-Peilingen**, Nieuwe — en -Berekingen. *Ts. K. Nederlandsch Aardrijkskundig Genootschap, Leiden, 1895, (2) 12, 806–808.*
- Ernault**, Louis, et Ernest Jaubert, La Conquête de la mer. 280 pag. ††. Paris, Delarue.
- Fesenfeldt**, C., Reise der deutschen Bark „Mona“ von Rangun nach Rio de Janeiro. *A. d. Hydrogr. u. Marit. Meteorol., Berlin, 1895, 23, 206–207.*
- Flaschenposten**. *A. d. Hydrogr. u. Marit. Meteorol., Berlin, 1895, 23, 113–116, 315–318, 511–514.*
- Haltermann**, Herm., Beschreibung einiger während der zweiten Hälfte des Jahres 1893 ausgeführter Reisen von Chile nach Europa. *A. d. Hydrogr. u. Marit. Meteorol., Berlin, 1895, 23, 131–135. 4\*.*
- Harries**, Henry, The Frequency, Size, and Distribution of Hail at Sea. *Quarterly J. R. Met. S., London, 1895, 21, 230–240.*
- Harris**, H. R., and W. N. Goalen, Time Tables for the British and Irish Ports for the Year 1896, also the Times and Heights of High Water at Full and Change for the Principal Places on the Globe. London. 1 s. 6 d.
- Klykow**, M., Plawutschije ljdj w Južnom okeane. [Die schwimmenden Eisberge im Südocean.] *Morskoiž Subornik, 1895, 2.*
- Kretschmann**, Port Victoria — Aden — Port Said — Malta — Gibraltar. Aus dem Reisebericht S. M. S. „Wolf“, Kommandant —. *A. d. Hydrogr. u. Marit. Meteorol., Berlin, 1895, 23, 474–478.*
- Krömmel**, O., Justus Perthes' See-Atlas. *Petermanns M., Gotha, 1895, 41, 54–55.*
- Lemoke**, Heinr., Illustr. Ocean-Führer, mit Berücksichtigung von Orient-, Nordland- u. Westindien-Fahrten, zur Belehrung u. Unterhaltung für Reisende, Touristen u. Erholungsbedürftige. VI - 253 pag. Leipzig, 1895, G. Weigel. M. 5. Geb. M. 6.
- Meinardus**, Wilh., Beitrag zur Kenntniss der täglichen und jährlichen Periode der Gewitter auf dem Ocean. *A. d. Hydrogr. u. Marit. Meteorol., Berlin, 1895, 23, 506–511.*
- Oceanic Depths**, List of — and Serial Temperature Observations Received at the Admiralty during the Year 1894, from H. M. Surveying Ships, Indian Marine Survey and British Submarine Telegraph Companies. London. 2 s.
- Philibert**, Traversée, de Tahiti à Obock, de l'avisotransport la „Durance“, commandé par —. *A. hydrographiques, Paris, 1895, (2) 17, 36–46.*
- Rudolph**, E., Ueber submarine Erdbeben und Eruptionen. Zweiter Beitrag. *Beitr. z. Geophysik, Stuttgart, 1895, 2, 537–666.*
- Wojejkow**, A., Projekt klassifikazii morej. [Vorlage einer Klassifizierung der Meere.] *Meteorologičeskij Wesstnik, 1895, No. 8.*

## B. Atlantischer Ocean.

### 1. Allgemeines.

- Bache**, Meade R., The Causes of the Gulf Stream. *Science, New York, 1895, New Ser. 2, 88–95.*
- Baudelon**, Description de l'ouragan cyclonique des 4 et 5 février 1895 essuyé par le paquebot de la compagnie transatlantique la „Gascogne“, pendant sa traversée du Havre à New-York. *A. hydrographiques, Paris, 1895, (2) 17, 11–12. †.*
- Bebber**, W. J. van, and W. Köppen, Die Isobarentypen des Nordatlantischen Ozeans und Westeuropas, ihre Beziehungen zur Lage und Bewegung der barometrischen Maxima und Minima. Im Auftrage der Direktion der Seewarte bearbeitet. *Aus dem Archiv d. D. Seewarte, Hamburg, 1895, 18, No. 4. 27 pag. 62\*.*



- Bolwin, G.**, Der Golfstrom. *Himmel u. Erde, Berlin*, 1895, 7, 213—221. \*
- Cooper, C. A.**, By the Castle to the Cape. 115 pag. Edinburgh, T. and A. Constable. 6 d.
- Dybhavsexpedition**, Den danske —s første Togt 1895. *G. Ts., Kjøbenhavn*, 1895, 13, 85—86.
- Ergebnisse** der in dem Atlantischen Ocean von Mitte Juli bis Anfang November 1889 ausgeführten Plankton-Expedition der Humboldt-Stiftung. Auf Grund von gemeinschaftlichen Untersuchungen einer Reihe von Fach-Forschern herausg. v. Vict. Hensen. Band I: B. III-200 pag. ††. 11 †. \*. M. 24. — Band II: E. a. C. 68 pag. ††. 2 †. \*. M. 8,50. — F. d. 206 pag. ††. 22 †. M. 33,50. — G. c. 105 pag. 8 †. M. 14. — H. c. 63 pag. 5 †. 3 \*. M. 10. — H. g. 48 pag. 3 †. M. 6. — Band IV: M. a. A. 1 Thl. 170 pag. 27 †. M. 38. Kiel, 1895, Lipsius & Tischer. 4.
- Fauvel, Pierre**, Influence de l'hiver 1894—1895 sur la faune marine. *C.-R. Ac. Sc., Paris*, 1895, 121, (427)—(429).
- Gezeitentafeln** für das Jahr 1896. Herausg. vom Reichs-Marine-Amt. Red.: Observatorium zu Wilhelmshaven. Mit 14 Blättern in Steindruck, enthaltend Darstellungen der Gezeitenströmungen in der Nordsee, im Englischen Kanal u. der irischen See. VIII-253 pag. Berlin, 1895, E. S. Mittler & Sohn. M. 1,50.
- Hatt, Annuaire** des marées des côtes de France pour l'an 1896. XI-347 pag. Paris, 1895. Fr. 1. 18.
- Hautroux**, Courants de surface de la mer dans l'Atlantique nord. *C.-R. des travaux du C. Nat. des S. Franç. de G. 15<sup>e</sup> session, Lyon*, 1895, 444—464. 2 †. 5 \*.
- Havne-Lods**, Den danske —. Udgivet af det kongelige Søkaart-Archiv. Anden Udgave. Slutted den 1. April 1895. 112 pag. 140 Planer. Kjøbenhavn, 1895, Søkartarchivet. Kr. 2.
- Houette**, Note sur la traversée de la „Manche“ d'Islande à Hammerfest en juillet 1895. *A. hydrographiques, Paris*, 1895, (2) 17, 1—8. \*.
- Isforholdene** i Farvandede Vest og Øst for Grønland 1890—92. *Meteorologisk Aarbog for 1892. Udgivet af det danske meteorologiske Institut, Kjøbenhavn*. III. Del, VII—X. 14 \*.
- Johnson, James Yate**, Abnormal Atlantic Waves. *Nature, London and New York*, 1895, 52, 569.
- Knight, E. F.**, The Cruise of the Falcon. A Voyage to South America in a 30-ton Yacht. 6th and Cheaper ed. ††. Maps. London, Low. 2 s. 6 d.
- Knipping, E.**, Eine Passatstörung bei den Kap Verden am 3. Oktober 1894. *A. d. Hydrogr. u. Marit. Meteorol., Berlin*, 1895, 23, 246—250. \*.
- Krümmel, O.**, Die Fortschritte der Ozeanographie 1893 und 1894. Atlantischer Ocean. *G. Jb., Gotha*, 1895, 18, 195—205.
- Le Conte, Joseph**, Causes of the Gulf Stream. *Science, New York*, 1895, New Ser. 2, 188—189.
- Libbey, William**, Abstract of Paper. The Relations of the Gulf Stream and the Labrador Current. 8. Internat. G. Congress, London, 1895. Abstracts of Papers for to-day, Tuesday, 30th July, B. No. 4. 3 pag.
- Michaelson, Wilhelm**, Über die Meeresströmungen des Nordatlantischen Ozeans und ihren Einfluss auf das Klima der Küstenländer. Oster-Progr. 1895 der städt. Realschule. 16 pag. Charlottenburg, 1895, Druck v. R. Münch. 4.
- Middeltemperatur**, Overfladevandets — i det nordlige Atlanterhav paa Seilrouterne Nord om Skotland til Island og Grønland for Maanederne April-September. *Meteorologisk Aarbog for 1892. Udgivet af det danske meteorologiske Institut, Kjøbenhavn*, III. Del, XI—XIV. 6 \*.
- Monaco, Albert 1er, Prince de**, Sur la deuxième campagne scientifique de la „Princesse-Alice“. *C.-R. Ac. Sc., Paris*, 1895, 121, (1109)—(1113).
- , Albert 1er de, Sur les premières campagnes scientifiques de la „Princess Alice“. *C.-R. Ac. Sc., Paris*, 1895, 120, (20)—(24.)

- Monaoo, Albert, Fürst von, Ueber die wissenschaftlichen Kreuzfahrten der Jacht „Prinzessin Alice“.** *A. d. Hydrogr. u. Marit. Meteorol., Berlin, 1895, 23, 415—416.*
- [**Neumayer, Georg,**] Ueber Bedeutung und Verwerthung der täglichen synoptischen Wetterkarten für den Nordatlantischen Ocean. *A. d. Hydrogr. u. Marit. Meteorol., Berlin, 1895, 23, 287—292.* \*
- Pillsbury, J.-E.,** Le Gulf-Stream. (Extrait et traduit des Pilot-Charts, Août 1894.) Par J. Thoulet. *B. S. G. Marseille, 1895, 19, 269—276.*
- Recherches hydrographiques** sur le régime des côtes. 15<sup>e</sup> cahier. (1887—1894.) VIII-244 pag. planches. Paris, 1895, Service hydrographique de la marine.
- Reise, Merkwürdige** — zweier Flaschen. *Himmel u. Erde, Berlin, 1895, 7, 245.*
- Rung's Atlas der Monats-Isobaren und Küstenwinde des Nordatlantischen Ocean.** Von E. K. *A. d. Hydrogr. u. Marit. Meteorologie, Berlin, 1895, 23, 71—73.* 2<sup>e</sup>.
- Russell, H. C.,** Icebergs in the Southern Ocean. *J. a. P. R. S. New South Wales, Sydney, 1895, 29, 286—315.* \*
- Sondages exécutés par le navire à vapeur „Scotia“, de la „Telegraph Construction and Maintenance Company, en juillet 1894.** („List of Oceanic Depths“, etc., Londres, février 1895.) *A. hydrographiques, Paris, 1895, (2) 17, 164.*
- exécutés par le navire de guerre anglais „Waterwitch“. („List of Oceanic Depths“, etc., Londres, février 1895.) *A. hydrographiques, Paris, 1895, (2) 17, 166.*
- exécutés par le navire de guerre „Waterwitch“, en août et septembre 1894. („List of Oceanic Depths“, etc., Londres, février 1895.) *A. hydrographiques, Paris, 1895, (2) 17, 164—165.*
- Stromeyer, C. E.,** Abnormal Atlantic Waves. *Nature, London and New York, 1895, 51, 437—438.* \*
- Thoulet, J.,** Les Pilot-charts des États-Unis et la Méditerranée. *B. S. G. Marseille, 1895, 19, 27—33.*

- Kluit, De Guinea en Equatorial Stroomen, voor iedere maand afzonderlijk bewerkt volgens de gegevens van 2900 Journalen, gehouden aan bord van Nederlandsche Schepen.** 24 f. Utrecht, 1895. Koninklijk Nederlandsch Meteorologisch Instituut. Gr.-Fol.
- Magnetic variation, Lines of equal** — for the year 1894. 53×76 cm. Washington (1895), U. S. Hydrographic Office.

## 2. Ostsee.

- Baltique, Les changements de niveau des eaux de la mer** —. *Morskoj Sbornik, 1894, Octobre.* [In russ. Spr.]
- Credner, Rudolf, Über die Entstehung der Ostsee.** Vortrag. *G. Z., Leipzig, 1895, 1, 537—556.* \* 1 : 8 200 000.
- , Rudolf, Ueber die Ostsee und ihre Entstehung. *Naturw. Rundschau, Braunschweig, 1895, 10, 609—612, 621—625, 637—639, 649—651.*
- Krümmel, O.,** Zur Physik der Ostsee. *Petermanns M., Gotha, 1895, 41, 81—86, 111—118.* †. \* 1 : 10 000 000.
- Lübeck, Von der See nach** —. Ein Wegweiser für Schiffer u. Steuerleute, mit einer Entfernungstabelle u. 3 Kartenblättern. Herausg. auf Veranlassung der Handelskammer. V-80 pag. Lübeck, 1895, E. Schmersahl. M. 1,80
- Müller, Karl, Die Entstehung der Ostsee.** [Nach Rudolf Credner.] *Die Natur, Halle a. S., 1895, 44, 541—544.*
- Tiefen, Die** — der Ostsee. *D. Rundschau f. G. u. Statistik, Wien, 1895, 17, 271—272.* \* 1 : 5 600 000.
- Witt, H., och G. Lundell, Några hydrografiska iakttagelser i Mälaren och Saltsjön under Februari och Mars 1895.** *Bihang till K. Svenska Vetenskaps-Ak. Handlingar, Stockholm, 1895, 21, Afd. II, No. 7, 18 pag.* 2 †.

- Baltic Sea.** Kiel harbour. 5,73 inches. 696. London, 1895. 2 s. 6 d.  
**Falsterbö,** Cape — to Kalmar sound. New plan, Rönne harbour. 2360. London, 1895.  
**Finland,** Gulf of —. Approaches to Helsingfors and Sveaborg. 1,15 inches. 173. London, 1895. 2 s. 6 d.  
**Kieler Hafen,** Der —, mit den Ankerplätzen der zur feierlichen Eröffnung des Nord-Ostsee-Kanals im Juni 1895 in Kiel anwesenden Kriegsschiffe. 48×37 cm. Farbendruck. Mit Text, enthaltend Erklärungen der Schiffsnamen, Angaben über Grösse, Besatzungsstärke u. s. w. 14 pag. Kiel, 1895, Lipsius u. Tischer. M. 1.  
**Mer Baltique,** Russie. Entrée de la Dvina occidentale, de la rade au port de Riga. 4888. Paris, 1895.

## 3. Kattegat und Skagerrak.

- Baltic entrance.** Great Belt. 0,6 inches. 326. London, 1895. 2 s. 6 d.  
**Frederikshavns Havn.** Udgivet af den kongelige Havnekommission i Frederikshavn. 1 Ark patent med Tekst og 2 Kort. Kjøbenhavn. Frederikshavn, 1895, Engsig. 35 ore.  
**Skagerrak,** Côte de Norvège. De Jomfruland à Lyngör. 4822. Paris, 1895. —, Côte de Norvège. De Lyngör à Arendal. 4823. Paris, 1895.

## 4. Nordsee.

- Bubendey,** Die Sturmfluthen in der Nordsee vom 12. Februar und 23. December 1894. *Centralblatt der Bauverwaltung, Berlin*, 1895, 15, 72—74, 80—82. ††.  
**Diokson,** H. N., Ueber den Kreislauf der Gewässer an der Ostküste Grossbritanniens. *A. d. Hydrogr. u. Marit. Meteorol., Berlin*, 1895, 23, 419.  
**Diesen,** Van, Over den stormvloed van 22—23 December 1894 te Scheveningen. *Verslagen der Zittingen v. d. wis- en natuurkundige Afdeling d. K. Ak. van Wetenschappen, Amsterdam*, 1894—95, (219)—(221).  
**Getijtafels** van Ymuiden, voor 1896. Uitgeg. door het Ministerie van waterstaat, handel en nijverheid. 25 pag. 's-Hage, Gebr. van Cleef. F. 0,25.  
**Hensen,** Vorbericht über die Nordsee-Expedition des Deutschen Seefischereivereins im Februar, März und April 1895. (Aus: „*M. d. D. Seefischereivereins*“, 1895, No. 6.) 13 pag.  
**Kemper,** P. H., Beschrijving van het kanaal van Amsterdam naar de Merwede. Op last van den Minister van waterstaat, handel en nijverheid. 8-223 pag. Met atlas. 39 \*. 's-Hage, Gebr. van Cleef. gecart. F. 2,50.  
**North Sea Pilot.** Part 2: North and East Coast of Scotland. Being the Result of Various Surveys and Examinations made by Order for the Lords Commissioners of the Admiralty. 5th ed. London. 4 s. 6 d.  
**Pettersson,** O., och G. Ekman, Redogörelse for de svenska hydrografiska undersökningarne åren 1893—94. IV. Ytvattnets tillstånd: Nordsjön och Skagerrak under olika årstider. *Bihang till K. Svenska Vetenskaps-Ak. Handlingar, Stockholm*, 1895, 21, Afd. II, No. 6. 66 pag. 8\*.  
**Sande Bakhuyzen,** Van de, Over de getijden te Helder, IJmuiden en Hoek van Holland. *Verslagen der Zittingen v. d. wis- en natuurkundige Afdeling d. K. Ak. v. Wetenschappen, Amsterdam*, 1894—95, (197)—(205). †.  
**Segel-Handbuch** für die Nordsee. I. Theil. 3. Heft. Deutsche Bucht der Nordsee. Dänische Küste von Hanstholm bis zur deutsch-dänischen Grenze mit dem Lim-Fjord. Holländische Küste von der Ems bis Terschelling. 3. Aufl. XVIII-366 pag. ††. \*. Berlin, 1895, D. Reimer in Komm. Geb. in Leinw. M. 4.  
**Stormvloed,** Verslag over den — van 22/23 December 1894. 34 pag. 2\*. 's-Hage, Algem. Landsdrukkerij. F. 0,50.

- Sturmfluth**, Ueber die — vom 22. und 23. December 1894 an der Nordseeküste.  
Von —y. *Centralblatt d. Bauverwaltung, Berlin*, 1895, 15, 7—8.  
**Westphal**, A., Der Nordoststurm vom 29. bis 30. Januar 1895 in der Ostsee.  
*Met. Z., Wien*, 1895, 12, 222—223. ††.

- Eider-Mündung**, Die —. 1:50 000. 37,5 × 72 cm. Farbendr. 105. Berlin, 1895. M. 1.  
**Germany**. The North Sea and Baltic Canal. 7,28 inches. 2469. London, 1895. 6 d.  
**Gronstra**, S. J., Kaart der Zuiderzee, met de zeegeaten van IJmuiden, Tessel, Eierland, 't Vlie of Terschelling, enz. Herzien —. 1:150 000. Amsterdam, Seyffardt. F. 2,50. Gr.-Fol.  
**Helgoland** (mer du nord). 4851. Paris, 1895.  
**Nord-Ostsee-Kanal** siehe: Deutsches Reich, Karten, Preussen.  
**Nordsee**. Das Seegat von Norderney. 1:25 000. 47 × 46,5 cm. Farbendr. 114. Berlin, 1895. M. 0,50.  
—, Die Ems-Mündung. Spezialkarte. 1:50 000. Vorläufige Ausgabe. 2 Blatt à 93 × 49 cm. Farbendr. 59. Berlin, 1895. M. 2,50.  
—, Nord- und Süd-Hafen von Helgoland. 1:5000. 71,5 × 83,5 cm. Farbendr. 74. Berlin, 1895. M. 1,50.  
**North Sea and Baltic Canal**. *J. R. United Service L.*, 1865, 39, 623—633. ††. \*

## 5. Atlantische Küsten von Europa.

## a. Allgemeines.

- Biscaya**, Die Strömungen in der Bucht von Biscaya. Von C. A. d. *Hydrogr. u. Marit. Meteorol., Berlin*, 1895, 23, 292—296.  
**Channel Pilot**, Supplement, 1895. Relating to the —. Part 1. 8th ed. 1893. Corrected to July, 1895. London. 9 d.  
**Dinklage**, L. E., Stromversetzungen vor der Bucht von Biscaya, auf dem Dampferwege von Ouessant nach dem Kap Finisterre. *A. d. Hydrogr. u. Marit. Meteorol., Berlin*, 1895, 23, 427—439.  
**Jonquière**s, de, Rapport sur le Mémoire intitulé „Les courants de la Manche“, par M. Houette. *C.-R. Ac. Sc., Paris*, 1895, 121, (981)—(985).

## b. Fjörer.

- Broeker**, Die Faerner-Gruppe. Auf Veranlassung der Direktion der Seewarte aus dem neuesten dänischen Segelhandbuch übersetzt von —. *A. d. Hydrogr. u. Marit. Meteorol., Berlin*, 1895, 23, 345—354, 403—414. 2 †.  
**Stromtabel** for de faroske Fjorde. 2det Oplag. 8 pag. Thorshavn, 1894, H. N. Jacobsen. 50 ore.

## c. Norwegen.

- Hjort**, Johan, Hydrografisk-biologiske studier over norske fiskerier. *Norske G. S. Aarbog, Kristiania*, 1895, 6, 127—146. 5 \*.  
**Norske Kyst**, Spezialkart over de — fra Justø til Ny Hellesund udg. af Norges geografiske Opmaaling. 1:50 000. Spezialkart B. 9. Kristiania, 1894. Kr. 1.  
**Norway**, south-west coast. Hisken to Toftø, including the southern channels leading to Bergen. 1,39 inches. 510. London, 1895. 2 s. 6 d.  
—, west coast. Approaches to Trondhjem, eastern sheet. 1,0 inches. 1972. London, 1894. 1 s.  
—, —. Blomø to Utvær, including the northern channels leading to Bergen. 1,4 inches. 509. London, 1895. 3 s. 6 d.

- Norway**, west coast. Urter to Hisken, including the entrance to Hardanger fiord and approaches to Haugesound and Lervig. 2,6 inches. 881. London, 1895. 2 s. 6 d.
- Sorö** to North cape. New plan: Hammerfest havn. 2315. London, 1895.

## d. Britische Inseln.

- Angleterre**, Notice hydrographique No. 1. (1895.) Côtes sud et est d'—. Supplément No. 1 aux Instructions No. 735. 27 pag. Paris, 1895.
- Cowper**, F., Sailing Tours: The Yachtsman's Guide to the Cruising Waters of the English and Adjacent Coasts. Pt. 4: The Irish Sea and the Bristol Channel, including the Western Coasts of England and Wales, the South Coasts of Scotland, the East Coast of Ireland and the Isle of Man. Containing Descriptions of every Creek, Harbour and Roadstead Suitable for Yachting Purpose from Land's End to the Mull of Galloway, from Belfast Lough to Wicklow, and in the Isle of Man. With numerous Charts. 438 pag. London, L. U. Gill. 10 s. 6 d.
- England**, Hydrographic Notice. No. 3, of the Year 1895. Notice No. 1, Relating to Sailing Directions for the West Coast of —. 4th ed., 1891. London. 6 d.
- Harris**, H. R., and W. N. Goalen, Time Tables for the British and Irish Ports for the Year 1896, also the Times and Heights of High Water at Full and Change for the Principal Places on the Globe. London. 1 s. 6 d.
- Herdman**, W. A., The Marine Zoology, Botany, and Geology of the Irish Sea. — Third Report of the Committee, consisting of . . . . *Rep. 85. meeting British Ass. Advancement Sc., London, 1895, 455—467.*
- Sälzer**, J., Silloth am Solway Firth, Westküste von England. *A. d. Hydrogr. u. Marit. Meteorol., Berlin, 1895, 23, 331.*
- Scotland**, Hydrographic Research to the North of —. *G. J., London, 1895, 5, 581—583.*
- , Sailing Directions for the West Coast of —: The Mull of Galloway to Cape Wrath, including the Hebrides or Western Islands. Originally Compiled from Various Admiralty Surveys by Henry C. Otter and G. F. McDougall. 4th ed. London. 4 s.
- Segelhandbuch** der Südküste Irlands und des Bristol-Kanals. Herausg. v. der Direktion der deutschen Seewarte. XVII-423 pag. Hamburg, 1895, L. Friederichsen & Co. in Komm. In Leinw. kart. M. 4.
- Sieger**, R., Über eine Arbeit des Herrn Hugh Rob. Mill-London: Die physische Beschaffenheit des Clyde Sea Area. *V. Ges. D. Naturforscher u. Ärzte 66. Vers. zu Wien, Leipzig, 1895, Zweiter Theil, 1. Hälfte, 270—275.*
- Sweny**, Mark, Historical Sketch of the Sea Approaches to the Mersey. *P. Liter. and Philos. S. of Liverpool, 1894—95, No. 49, 87—103. 4 †.*
- Tide Tables**, Giving Time and Height of Low Water at Portsmouth, for the Year 1896. London, 1895, Admiralty. 4 d.

- Angleterre**, Côte Sud. Du cap Lizard à Start Point. 4812. Paris, 1895.
- , —. De Start Point au chenal des Needles. 4813. Paris, 1895.
- , —. Du chenal des Needles à Beachy Head. 4814. Paris, 1895.
- , —. Partie Est de l'île de Wight et rade de Spithead. 4779. Paris, 1895.
- , —. Partie Ouest de l'île de Wight et chenaux des Needles et du Solent. 4780. Paris, 1895.
- Barnstaple** and Bideford. Plan added, Ilfracombe. 1160. London, 1895.
- England**, east coast. Filey bay. 6,0 inches. 1720. London, 1894. 1 s. 6 d.
- , south coast. Owers to Beachy Head. 1,0 inches. 1652. London, 1894. 3 s. 6 d.
- Scotland**, west coast. Approaches to Stornoway. 3,91 inches. 512. London, 1895. 1 s. 6 d.

## e. Frankreich.

- Bartels**, Zur Einfahrt von Marseille bei Nordweststurm. Bericht des Kaiserlich deutschen Generalkonsuls für Marseille, Herrn --, vom 27. März 1895. *A. d. Hydrogr. u. Marit. Meteorol., Berlin*, 1895, 23, 275.
- Da Costa Couto**, A. J., Noticia sobre o porto do Havre, organizada por ordem do ministerio da industria, viaçao e obras publicas. 125 pag. e atlas in fol. 8†. Paris, A. Challamel.
- Fleury**, J., Le Havre et la Seine Maritime. *Rev. des Deux Mondes, Paris*, 1895, 129, 189—206.
- Hautreux**, A., Côte des Landes et bassin d'Arcachon. *B. S. G. Comm. Bordeaux*, 1895, (2) 18, 455—467. 2 †. \*
- , A., Golfe de Gascogne. *B. S. G. Comm. Bordeaux*, 1895, (2) 18, 297—317. †.
- , Vents et courants sur la côte des Landes de Gascogne. *Mém. S. Sc. Phys. et Nat. Bordeaux*, 1895, (4) 5, 419—435. 2 †. 3\*.
- Instructions nautiques** sur la côte ouest de France, de Penmarc'h à la frontière d'Espagne, collationnées et revisées par L. Pivet. No. 768. XV-519 pag. planches. Paris, 1895, Impr. nationale. Fr. 8.
- Lagrandval**, S. de, Courants, vents et orages dans la baie de Saint-Jean-de-Luz. *B. S. G. Comm. Bordeaux*, 1895, (2) 18, 45—52.
- Renaud**, J., Note sur les courants observés pendant la reconnaissance des abords de Dunkerque en 1894. *A. hydrographiques, Paris*, 1895, (2) 17, 109—112.
- Vogue**, J., Calais harbour. 1895. Position of the port; Coast lines near Calais; Roads and inner channel; Description, plan of the harbour; Advantages and accommodation it affords to shipping, etc. 179 pag. plan. \*. Le Havre, 1895, impr. Lemale.

- 
- France**, north coast. Cape Barfleur to Courseulles. 0,97 inches. 2073. London, 1894. 2 s. 6 d.
- , —. Cape Levi to Fécamp. 0,49 inches. 2613. London, 1894. 2 s. 6 d.
- , —. Cayeux to Boulogne. 1,0 inches. 2148. London, 1894. 2 s. 6 d.
- , —. Fécamp to Boulogne. 0,5 inches. 2612. London, 1894. 2 s. 6 d.
- , —. Havre to River Durdent. 0,97 inches. 2146. London, 1894. 2 s. 6 d.
- , —. River Durdent to Cayeux. 0,97 inches. 2147. London, 1894. 2 s. 6 d.
- , west coast. Anse de Benodet to Chaussée de Sein. 0,99 inches. 2351. London, 1895. 3 s.
- , —. Presqu'île de Quiberon to anse de Benodet. 0,97 inches. 2352. London, 1895. 2 s. 6 d.
- , Côte Ouest. De la pointe des Baleines à Hourtlin. 4872. Paris, 1895.
- , —. De Quiberon à Penerf. 4700. Paris, 1895.
- , —. De Royan à Blaye. 4869. Paris, 1895.
- , —. La Gironde, la Garonne et la Dordogne. 4895. Paris, 1895.
- Hougue**, Rade de la —. Plan added, Port Barfleur. 2743. London, 1895.

## f. Spanien und Portugal.

(Einschliesslich der Azoren.)

- Bonaldi**, A., Le tempeste delle Azzorre. *Riv. Marittima, Roma*, 1895, No. 6.
- Da Costa Couto**, Noticia sobre os portos de Leixoes e barra de Douro, organizada por ordem do ministerio da industria, viaçao e obras publicas. 105 pag. e atlas in fol. 8 †. Paris, A. Challamel.
- K[öppen]**, W., Ein Sturm auf den Azoren am 7. und 8. Dezember 1894. Nach Mittheilungen von F. A. Chaves in Ponta Delgada und Beobachtungen deutscher Schiffe. *A. d. Hydrogr. u. Marit. Meteorol., Berlin*, 1895, 23, 488—493. ††. 3\*.

**Raineri, G.**, Note sull' uragano del 10 marzo 1895. *Riv. Marittima, Roma*, 1895, luglio.

## 6. Mittelländisches Meer.

- Annoni, A.**, Il porto di Venezia. *G. per Tutti, Milano*, 1895, No. 14—15.
- Béhnagle, Ferdinand de**, Le nouveau port de Bizerte. *Rev. de G., Paris*, 1895, 37, 12—21. — *B. S. G. Lyon*, 1895, 13, 278—289.
- Bizerte**. *B. S. G. Marseille*, 1895, 19, 288—290. 2 \*.
- Bouffet**, Ports maritimes de la France. Notice sur le port de la Nouvelle. 48 pag. ††. cartes. Paris, 1894, Impr. nat.
- Cavan, Earl of**, With the Yacht, Camera and Cycle in the Mediterranean. XV-94 pag. ††. London, Low. 12 s. 6 d.
- Contin, A.**, Sul profondissimo gorgo esistente nel campo intorno nel Porto di Malamocco. *L'Ateneo Veneto, Venezia*, 1895, No. 1—3.
- Dufourmantelle, Ch.**, Le yacht „Euxène“ sur les côtes de Sardaigne et de Corse. Ajaccio, 1894, Peretti.
- Erödi, Béla**, Utazásom a Földközi tengeren. [Meine Reise im Mittelländischen Meer.] *Földrajzi Közlemények*, 23, 33—64, 121—152.
- Gros**, Notice sur le port d'Aigues-Mortes. (Ports maritimes de la France.) 14 pag. †. Paris, 1894, Impr. nat. 4.
- Guibal**, Notice sur le port d'Agde. (Ports maritimes de la France. Ministère des travaux publics.) 38 pag. †. Paris, 1895, Impr. nat.
- Hull, E.**, On the Physical Conditions of Mediterranean Basin which have resulted in a Community of some Species of Freshwater Fishes in the Nile and the Jordan Waters. (Abstract.) *Quarterly J. Geol. S. of London*, 1895, 51, 93—94.
- Instructions nautiques** sur les côtes sud et est d'Espagne (y compris le détroit de Gibraltar) et les îles Baléares. No. 760. XV-245 pag. Paris, (1894), Impr. nat. Fr. 4,50.
- sur les côtes Sud de France. Nr. 754 bis. Paris, 1895.
- Lanzoni, Primo**, Il porto di Venezia. 48 pag. 6 †. Venezia, 1895, stab. tip. lit. Carlo Ferrari. L. 2.
- , P., La laguna di Venezia. *G. per Tutti, Milano*, 1895, No. 14—15.
- Lieutard**, Coup de vent essayé par le transport le „Shamrock“, les 28, 29 et 30 janvier 1895, dans sa traversée de Toulon à Philippeville. *A. hydrographiques, Paris*, 1895, (2) 17, 9—10. †.
- Luksch**, Das Seebodenrelief des östlichen Mittelmeeres, dargestellt auf Grund älterer Untersuchungen und der neuesten Forschungen S. M. S. „Pola“. *D. Rev., Stuttgart, Leipzig, Berlin, Wien*, 1895, 20, I, 119—124.
- , J., und J. Wolf, Der Antheil Österreich-Ungarns an den oceanographischen Forschungen der Neuzeit. *Ö.-Ungarische Rev., Wien*, 1895, 18, 1—20, 102—127, 207—226. \*.
- Marinelli, G.**, Intorno ad una singolarità batometrica esistente nella laguna veneta. *Atti R. I. Veneto di Sc., Lettere ed Arti, Venezia*, 1895, (7) 6, (50)—(52).
- Maumené, Ch.**, Bizerte et son nouveau port. (Extrait des „Annales de Géographie“.) *B. S. G. Comm. Havre*, 1895, 152—172.
- Mazelle, Ed.**, Springfluth in Triest. *Met. Z., Wien*, 1895, 12, 140—144.
- , Ed., Stürmische Bora in der nördlichen Adria. *Met. Z., Wien*, 1895, 12, 459—460.
- Mediterranean Pilot**, The —. Vol. 2. Comprising Coasts of France, and of Italy to the Adriatic; African Coast from Jerba to El Arish; Coasts of Karamania and Syria. Together with the Tuscan Archipelago and Islands of Corsica and Cyprus. 3<sup>rd</sup> ed. 1895. London. 5 s.
- , Hydrographic Notice. No. 5, of the Year 1895. Notice, No. 1, Relating to the —. Vol. 4. 2<sup>nd</sup> ed., 1892. London. 4 d.

- Nádory, Nándor**, A trieszti és fiumei kikötők. [Die Häfen von Triest und Fiume.] *Magyar mérnök és építészegylet közlönye*, 29, 445—461. ††.
- Natterer, Konrad**, Über die chemischen Resultate der „Pola“-Expeditionen im östlichen Mittelmeere während der Sommer 1890 bis 1893. *I. Ges. D. Naturf. u. Ärzte 66. Vers. zu Wien, Leipzig*, 1895, Zweiter Theil, 1. Hälfte, 116—117.
- Schött, Gerhard**, Das Ägäische Meer. Ein Beitrag zur Hydrographie desselben. *Globus, Braunschweig*, 1895, 67, 309—314. 3\*.
- Sondages exécutés par le navire à vapeur „Amber“, de la „Eastern Telegraph Company“, en mars 1893.** („List of Oceanic Depths“, etc., Londres, février 1895.) *A. hydrographiques, Paris*, 1895, (2) 17, 163.
- exécutés par le navire à vapeur „Dacia“, de la „India Rubber Gutta Percha and Telegraph Works Company“, en mars 1894. („List of Oceanic Depths“, etc., Londres, février 1895.) *A. hydrographiques, Paris*, 1895, (2) 17, 161.
- exécutés par le navire à vapeur „Scotia“, de la „Telegraph Construction and Maintenance Company“, en octobre 1887. („List of Oceanic Depths“, etc., Londres, février 1895.) *A. hydrographiques, Paris*, 1895, (2) 17, 160.
- exécutés par le navire à vapeur „Volta“, de la „Eastern Telegraph Company“, en avril 1887. („List of Oceanic Depths“, etc., Londres, février 1895.) *A. hydrographiques, Paris*, 1895, (2) 17, 162.
- exécutés par le navire de guerre anglais „Egeria“, en mai 1894. („List of Oceanic Depths“, etc., Londres, février 1895.) *A. hydrographiques, Paris*, 1895, (2) 17, 159.
- Torres Campos, R.**, I problemi del Mediterraneo. Trad. di A. Annoni. *G. per Tutti, Milano*, 1895, No. 5—7.
- Vidal de la Blache, P.**, La topographie sous-marine de la région du cap de Creus, d'après les explorations de M. G. Pruvot. *A. de G., Paris*, 1895, 4, 373—375. \*.
- Vogel, H. W.**, Die farbigen Wässer der Caprener Grotten, der schweizer Eishöhlen und Yellowstonequellen. *A. der Physik u. Chemie, Leipzig*, 1895, N. Folge 54, 175—177.
- Wilozek, Ed. Graf**, Das Mittelmeer, seine Stellung in der Weltgeschichte u. seine historische Rolle im Seewesen. VIII-288 pag. Wien, 1895, C. Konegen. M. 4.

- 
- Africa**, north coast. Cape Tres Forcas to Cape Ivi. 0,24 inches. 2437. London, 1895. 2 s. 6 d.
- Balearic islands**. Cabrera and adjacent islands. 4,32 inches. 2394. London, 1895. 2 s. 6 d.
- , Majorca. Dragonera island to Carril bay, including Palma bay. 1,48 inches. 2428. London, 1895. 2 s. 6 d.
- Brindisi** to Ortona. New plans: Barletta Molfetta. 199. London, 1895.
- Cette**, Le port de —. *Moniteur Maritime*, 1895, 6 oct.
- Conte**, Ports — and Alghero, etc. Plan added, Gulf of Oristano. 1128. London, 1895.
- Corse**. Baie de Sagone. Édition provisoire. 4897. Paris, 1895.
- , Du cap de Feno au cap Rosso. 4790. Paris, 1895.
- , Du cap Cavalò à l'île Rousse. 4860. Paris, 1895.
- , Presqu'île du cap —. Édition provisoire. 4887. Paris, 1895.
- , Presqu'île du cap —. Édition provisoire. 4911. Paris, 1895.
- Corsica**. Cape Feno to Lava bay. 1,0 inches. 2939. London, 1895. 2 s. 6 d.
- , Ports and anchorages in —. Gulf of St. Florent (San Fiorenzo). 4,93 inches. 1083. London, 1895. 1 s. 6 d.
- Espagne**, Côte Est. De Tarragone au cap de Creux. 4827. Paris, 1895.
- Gibraltar** to Adra. 0,3 inches. 773. London, 1895. 2 s. 6 d.
- Grèce**, côte Ouest. Baie Dragamesti et ses abords. 4894. Paris, 1895.
- Greece**, south coast. Gulf of Kalamata. 0,98 inches. 682. London, 1895. 1 s. 6 d.



- Italie, Adriatique. Abords de Venise. 4854. Paris, 1895.  
**Malta.** Comino channels. 4,0 inches. 2623. London, 1895. 1 s. 6 d.  
**Mediterranean.** Malta island, northern portion. 4,0 inches. 2063. London, 1895. 3 s. 6 d.  
**Ports de France,** Atlas des —. Méditerranée. Pl. 122. I. Etang de Thau. II. Bouzigues. III. Balaruc-le-Vieux. IV. Bataruc-les-Bains. 1894. — Pl. 126. I. Saint-Louis. II. Golfe de Fos. 1893. — Pl. 128. I. Etang de Caronte. II. Martigues. 1893. — Pl. 136. Port de Toulon. 1893. — Pl. 140. Port de Nice. 1893. Paris, impr. Sarazin; Hachette et Ce, édit.  
**Sardinia.** Palmas bay. 1,39 inches. 106. London, 1895. 1 s. 6 d.  
 —, north coast. Maddalena and adjacent islands. 2,4 inches. 2157. London. 2 s. 6 d.  
**Siocilia.** Costa occidentale da Taormina a Capo Molini. 1:40 000. Genua, 1894.  
**Spain,** east coast. Port of Tarragona. 10,8 inches. 344. London, 1895. 2 s. 6 d.  
 —, —. Port of Valencia. 13,87 inches. 562. London, 1895. 2 s. 6 d.  
**Tadjura,** Golfe de —. 4810. Paris, 1895.

## 7. Schwarzes Meer.

(Einschliesslich des Marmara-Meeres.)

- Bourge, Georges, Novorossisk. *B. S. G. Comm. Paris*, 1895, 17, 24—43. 2\*.  
**Chajnowsski,** I., Niżne-bossforskoje tetschenije. [Die untere Bosphorus-Strömung.] *Morskaj Sabornik*, 1895, No. 9.  
**Gnussin,** O pritschinach eżegodnago kolebanija urownja wody w Tschernom i Asowsskom morjach. [Ueber die Ursachen der jährlichen Schwankung des Wasserniveaus im Schwarzen und Asowschen Meer.] *Morskaj Sabornik*, 1895, No. 4.  
**Krahmer,** Die russische Expedition zur Erforschung des Marmara-Meeres. *Globus, Braunschweig*, 1895, 68, 96.  
**Natterer,** Konrad, Tiefseeforschungen im Marmara-Meer auf S. M. Schiff „Taurus“. *Anzeiger K. Ak. Wiss. Math.-Naturw. Cl., Wien*, 1895, 32, 8—14.  
 —, Konrad, Tiefseeforschungen im Marmara-Meer auf S. M. Schiff „Taurus“ im Mai 1894. *Denkschriften k. Ak. Wiss. Math.-Naturw. Cl., Wien*, 1895, 62, *Berichte der Commission für Erforschung des östlichen Mittelmeeres*, 4. Reihe, 19—117. 7†. 2\*.  
**Spindler,** J., Russische Untersuchungen im Marmara-Meer auf dem türkischen Dampfer „Selanik“ im Jahre 1894. *A. d. Hydrogr. u. Marit. Meteorol., Berlin*, 1895, 23, 313—315.  
**Ssamoflow,** Jak., Tschernoje i Asowsskoje morjà na posslednej wysstawke rybowostwa i rybowodstwa w Moskkwe. [Das Schwarze und Asow'sche Meer auf der letzten Ausstellung für Fischfang und Fischzucht in Moskau.] *Sap. Krymskago Gornago Kluba*, 1895, No. 5.  
**Tiefseeforschungen** im Marmara-Meer. *Gaea, Leipzig*, 1895, 31, 358—361.

## 8. Atlantische Küsten von Afrika.

- Bachem,** Bemerkungen zur Segelanweisung für die Kamerun-Mündung. *A. d. Hydrogr. u. Marit. Meteorol., Berlin*, 1895, 23, 201.  
 —, Fahrt in den Bimbia-Fluss und Reise von Kamerun nach Togo und zurück. Hydrographische und meteorologische Notizen S. M. S. „Hyäne“, Kommandant —. *A. d. Hydrogr. u. Marit. Meteorol., Berlin*, 1895, 23, 241—244. †.  
 —, Hydrographische Notizen über den Rio del Rey und den Old Calabar-Fluss. Aus dem Reisebericht S. M. S. „Hyäne“, Kommandant —. *A. d. Hydrogr. u. Marit. Meteorol., Berlin*, 1895, 23, 281—282.

- Deimling**, Segelanweisung für die Kamerun-Mündung. *A. d. Hydrogr. u. Marit. Meteorol., Berlin, 1895, 23, 81—86.*
- Landungsplätze** im Gebiet des kleinen Kamerunberges. *Arch. f. Post u. Telegraphie, Berlin, 1895, 23, 797—798.*
- Walther**, Kamerun — Loanda — Kap Cross — Swakop-Mund — Walfisch-Bai — Hottentotten-Bai — Kapstadt. Aus dem Reisebericht S. M. Krzr. „Sperber“. *A. d. Hydrogr. u. Marit. Meteorol., Berlin, 1895, 23, 201—204.*

- Africa, west coast.** Sheet 6. Cape Verde to Cape Roxo, including the river Gambia (plan, Rufisque anchorage). 1,4 inches. 599. London, 1894. 1 s. 6 d.
- , —. Isles do Los (Idolos), Konakri road. 1,32 and 4,75 inches. 935. London, 1895. 1 s. 6 d.
- , —. River Benin to river Cameroon, including the mouths of the river Kwara or Niger. 0,12 inches. 1357. London, 1895. 2 s. 6 d.
- Afrika, Westküste.** Der Hafen v. Kamerun und seine nördliche Fortsetzung. 1 : 15 000. 69,5 × 49 cm. Photolith. u. Farbendr. 119. Berlin, 1895. M. 1.
- , —. Kamerun-Mündung. 1 : 100 000. 71 × 97,5 cm. Farbendr. 101. Berlin, 1895. M. 1.
- Afrique.** Mouillage de Saint-Louis ou de Guet-N'Dar et barre du fleuve Sénégal. 4892. Paris, 1805.
- , Côte occidentale. Du cap Sainte-Anne au cap Mesurado. Rivière du cap de Monte. Rivière Gallinas. 4850. Paris.
- Canary islands,** Las Palmas bay (plan, La Luz harbour). 3,55 inches. 578. London, 1895. 1 s. 6 d.
- Cap Mesurado,** Du — à la pointe Baffu. Rivière Junk. Edina et Grand Bassa. Baie Sestos. Baie de Monrovia (côte occidentale d'Afrique). 4845. Paris, 1895.
- Grand Bereby,** De la pointe Baffu au — (abords du cap Palmas). Mouillage Cavally. Baie Sinu. De la rivière Tabu à Wappu. De la pointe Poor à la roche Katum. Rivière Sangwin. Anse du Petit Bereby. Les Butu ou les Butteaux. Rivière Tabu. 4833. Paris, 1895.
- Porto da Furna,** Planta hydrographica do —. (Ilha Brava.) 1 : 2000. Lisboa, 1894.
- Spartel,** Cape — to Azimur. New plans, El Araisti Rabat and Sali. 1227. London, 1895.

#### 9. Atlantische Küsten von Nord-Amerika.

- Dawson, W. Bell,** Note on Secondary Undulations recorded by self-registering Tide-Gauges; and on Exceptional Tides in relation to Wind and Barometer. *P. a. T. R. S. Canada, Ottawa, 1895, (2) 1, Section III, 25—28. 2 †.*
- , Wm. Bell, Survey of tides and currents in Canadian Waters . . . in 1894. 14 pag. Ottawa, 1895, Marine and Fisheries Dept.
- Libbey, William,** Die Beziehungen des Golfstromes und der Labrador-Strömung. *A. d. Hydrogr. u. Marit. Meteorol., Berlin, 1895, 23, 416—419.*
- St. Lawrence Pilot,** The —. Vol. 2. Comprising Sailing Directions for Cape Breton and Prince Edward Islands and the South Shore of the Gulf of St. Lawrence. Originally Compiled by H. W. Bayfield. Being the Result of a Survey made by Order of the Lords Commissioners of the Admiralty. 6th ed. London. 3 s. 6 d.
- Verrill, A. E.,** Distribution of the Echinoderms of Northeastern America. *American J. Sc., New Haven, 1895, (3) 49, 127—141, 199—212.*

- Atlantic Coast** from Halifax to Key West including the Bahamas and the Greater Antilles. 1 : 3 370 900. 1411. Washington, 1895. \$ 1.
- Boston, Port de —.** 4821. Paris, 1895.

- États-Unis.** Du Sound de Saint-Simon à la rivière Saint-John. 4890. Paris, 1895.
- Karten-Skizze** des Treibeises bei Neufundland nach den Berichten, welche bis Ende Mai eingegangen sind. *A. d. Hydrogr. u. Marit. Meteorol., Berlin, 1895, 23, No. 6.*
- Newfoundland.** Anchorages on the west coast of —. Plan added: Hollihau's wharf. 1663. London, 1895.
- , Garia and Le Moine bays. 2,9 inches. 2336. London, 1895. 1 s. 6 d.
- , south coast. Ramea Islands to Indian harbour (plan Grand Bruit harbour). 1,0 inches. 2142. London, 1894. 3 s. 6 d.
- Terre-Neuve, côte N.E.** Baie aux Lièvres. 4716. Paris, 1895.
- , côte Ouest. Bonne Baie. — Mouillage de la pointe Boisée. Bras du Sud, mouillage de la Ferme. Entrée du Bras de l'Est, anse aux Sauvages. 4885. Paris, 1895.

## 10. Amerikanisches Mittelmeer.

- [Frerichs, W.,] Untiefe auf der Campeche-Bank. *A. d. Hydrogr. u. Marit. Meteorol., Berlin, 1895, 23, 155.*
- Koch, Nichtauffindung der Colonia-Untiefe und die Samaná-Bai. *A. d. Hydrogr. u. Marit. Meteorol., Berlin, 1895, 23, 126—127.*
- Wollrabe, K., Aus dem Reisebericht des Schiffes „Pei-Ho“, Kapt. —. Fahrten und Häfen am Golf von Mexiko und an der Küste von Costarica. *A. d. Hydrogr. u. Marit. Meteorol., Berlin, 1895, 23, 244—246.*

- Atlantic Coast** from Halifax to Key West including the Bahamas and the Greater Antilles. 1:3370 900. 1411. Washington, 1895. \$ 1.
- Bahama, Îles et bancs de —.** Partie Est. 4724. Paris, 1895.
- , Îles et bancs de —. Partie Ouest. 4725. Paris, 1895.
- Central America.** Columbia Bay. 1:75 300; Mandinga Harbour. 1:36 500. 2417. London, 1895. 1 s. 6 d.
- , Gulf of Honduras. 1:121 700. 1496. Washington, 1895. \$ 1.
- , Negro Head to Turneffe Cays. 1:121 700. 1497. Washington, 1895. \$ 0,75.
- , Nicaragua, Entrance to Pearl Cay Lagoon. 1:18 260. 1510. Washington, 1895. \$ 1.
- Costa Rica,** Ports on the east coast of —. Port of Limon, Port Vargas. 9,65 and 1,2 inches. 2144. London, 1895. 1 s. 6 d.
- Cuba.** South coast: Port Santa Cruz del Sur. 1:73 000. 1523. Washington, 1895. \$ 1.
- États-Unis, golfe du Mexique.** Entrée de Galveston. Entrée de la rivière Brazos. Passe San Luis. 4866. Paris, 1895.
- South America,** Plans on the north coast of —. Carenero harbour. 5,94 inches. 335. London, 1895. 1 s. 6 d.
- , Ports and anchorages on the north coast of —. 1523. London, 1894. 2 s. 6 d.
- , north coast. Tortuga to Cape La Vela. 0,09 inches. 1966. London, 1894. 2 s. 6 d.
- Venezuela.** Carenero Harbor. 1:36 000. 1511. Washington, 1895. \$ 0,25.
- , Port Chichirivichi. 1:36 500. 1481. Washington, 1895. 25 c.
- , Port of Barcelona, Guzman Blanco Bay. 1:36 500. 1505. Washington, 1895. \$ 0,25.
- West Indies.** Bajo Nuevo or New Bore. 1:73 000. 1488. Washington, 1895. \$ 1.
- , Colombia. Savanilla harbor (plans, Rio Magdalena, Puerto Colombia pier). 2,75 inches. 2259. London, 1894. 1 s. 6 d.

**West Indies.** Seranilla Beak. 1:83 000. 1489. Washington, 1895. \$ 0,75.  
 —. Tobago to Tortuga. 0,12 inches. 1480. London, 1894. 2 s. 6 d.

### 11. Atlantische Küsten von Süd-Amerika.

**Pará,** Die Anseglung von — und die Wasserstrasse des Amazonenstromes. *A. d. Hydrogr. u. Marit. Meteorol., Berlin, 1895, 23, 14—17.*

**Argentina.** Gill Bay, Egg Harbor. 1:12 170. 1525. Washington, 1895. \$ 1.  
 —. Port San Antonio. 1:73 000. 1518. Washington, 1895. \$ 0,25.  
 —. Port San Juan. 1:36 500. 1515. Washington, 1895. \$ 0,25.  
 —. Port Santa Elena. 1:24 350. 1516. Washington, 1895. \$ 0,25.  
 —. Tova Island Anchorages. 1:12 170. 1526. Washington, 1895. \$ 0,75.  
**Brazil.** River Tariri to Contas, including the approaches to Bahia. 0,29 inches. 2262. London, 1895. 2 s. 6 d.  
 —. San Marcos or Maranham bay and approaches. 0,53 inches. 535. London, 1895. 2 s. 6 d.  
**Gulana.** Corentyn River. 1:18 260. 1512. Washington, 1895. \$ 0,25.  
 —. Entrance to the Corentyn River. 1:36 520. 1513. Washington, 1895. \$ 0,25.

## C. Grosser Ocean.

### 1. Allgemeines.

**Bolau,** Heinrich, Die geographische Verbreitung der wichtigsten Wale des Stillen Oceans. *Abh. a. d. Gebiete d. Naturw., Hamburg, 1895, 13, No. 5. 22 pag. \**  
**Honolulu,** Von — nach Yokohama. 1. Aus dem Reisebericht S. M. S. „Arcona“, Kommandant Hofmeier. 2. Aus dem Reisebericht S. M. S. „Alexandrine“, Kommandant Schmidt. *A. d. Hydrogr. u. Marit. Meteorol., Berlin, 1895, 23, 121—124.*  
**Köppen,** W., Die Regenverhältnisse des Stillen Oceans. Im Auftrage der Direktion der Seewarte untersucht von —. *A. d. Hydrogr. u. Marit. Meteorol., Berlin, 1895, 23, 440—453.*  
**K[—],** W., Die Windstärke auf dem Stillen Ocean, nach den Beobachtungen deutscher Schiffe für die beiden extremen Jahreszeiten tabellarisch und kartographisch dargestellt. *A. d. Hydrogr. u. Marit. Meteorol., Berlin, 1895, 23, 250—264, 301—311. 2\*.*  
**Krümmel,** O., Die Fortschritte der Ozeanographie 1893 und 1894. Pazifischer Ozean. *G. Jb., Gotha, 1895, 18, 207—209.*  
**Neumayer,** G., Ueber die Stromverhältnisse des Grossen Oceans. *V. Ges. D. Naturforscher u. Ärzte 68. Vers. zu Wien, Leipzig, 1895, Zweiter Theil, 1. Hälfte, 239—240.*  
**Notice hydrographique** No. 8 de 1894. Océan Pacifique Nord. Supplément No. I aux instructions No. 725. Paris, 1894.  
**Océan Pacifique Nord,** Iles et Dangers de l'—. Notice hydrographique No. 8. (1894.) Supplément No. I aux Instructions No. 725. 7 pag. Paris, [1895], Impr. nat.  
**Puls,** Cäsar, Oberflächentemperaturen und Strömungsverhältnisse des Aequatorialgürtels des Stillen Oceans. *Aus d. Arch. d. D. Seewarte, Hamburg, 1895, 18, No. 1. 38 pag. 4\*.*  
**Ternet,** Traversée de Yokohama à Callao (23 juillet—11 octobre 1895), du croiseur le „Beautemps-Beaupré“ commandé par —. *A. hydrographiques, Paris, 1895, (2) 17, 57—60.*

**Kiepert, Heinr.**, Physikalische Wandkarten. N. 8. Der grosse Ocean (Australien u. Polynesien). 1 : 12 000 000. 4. Aufl. (Revision v. Rich. Kiepert. 8 Blatt à 45,5 × 59 cm. Farbendruck u. kolor. Berlin, 1895, D. Reimer. M. 12. Auf Leinw. in Mappe M. 19. Mit Stäben M. 22. Lackiert M. 25.

## 2. Pacifische Küsten von Amerika.

- Anrique, R. N.**, *Bibliografía marítima Chilena (1840—1894)*. 205 pag. Santiago, 1895, Cervantes.
- British Columbia Pilot**, Supplement, 1895, Relating to the —. 1st ed., 1888. Corrected to January, 1895. London. 1 s.
- Chaigneau, J. Federico**, *Instrucciones nauticas de la costa de Chili. Primera parte (de Llanquihue a Coquimbo)*. Santiago, 1895.
- Christensen, Chr.**, Einige Bemerkungen über Santa Rosalia am Golf von Kalifornien. *A. d. Hydrogr. u. Marit. Meteorol., Berlin*, 1895, 23, 34—35.
- Gahde, J.**, Lage der Schiffe im Hafen von Iquique. *A. d. Hydrogr. u. Marit. Meteorol., Berlin*, 1895, 23, 286.
- Grube, J.**, Die Wasserstands- und Strömungsverhältnisse des Flusses Esmeraldas (Ecuador) und die Lage eines Schiffes auf der Rhede desselben zur Regenzeit. *A. d. Hydrogr. u. Marit. Meteorol., Berlin*, 1895, 23, 127—129.
- Kampehl, O.**, Barca Quebrada und Braxilito am Golf von Papagajo an der Küste von Costa Rica. Aus dem meteorologischen Journal des Schiffes „Speculant“, Kapt. —. *A. d. Hydrogr. u. Marit. Meteorol., Berlin*, 1895, 23, 73—75.
- Pezet, F. A.**, Der Gegenstrom „El Nino“ an der Küste des nördlichen Perus. *A. d. Hydrogr. u. Marit. Meteorol., Berlin*, 1895, 23, 466.
- Schoemaker, B. R.**, Esmeraldas (Ecuador). *A. d. Hydrogr. u. Marit. Meteorol., Berlin*, 1895, 23, 286—287.
- Schott, C. A.**, Abstract of report on the distribution of the magnetic declination in Alaska and adjacent waters for the year 1895, and construction of an isogonic chart for the same epoch. *B. U. S. Coast a. Geodetic Survey, Washington*, 1895, No. 34, 129—133. \* 1 : 13 700 000.
- Sondages exécutés dans le golfe d'Alaska par le navire de guerre des États-Unis „Corwin“ pendant le mois de mai 1895.** („Notice to Mariners“, No. 50, Washington, 1894.) *A. hydrographiques, Paris*, 1895, (2) 17, 182—184.
- exécutés dans le golfe d'Alaska par le navire de guerre des États-Unis „Ranger“. („Notice to Mariners“, Washington, 1895, No. 9.) *A. hydrographiques, Paris*, 1895, (2) 17, 174—180.
- exécutés dans le golfe de Guayaquil par le navire de guerre des États-Unis „Ranger“. („Notice to Mariners“, Washington, 1894, No. 45.) *A. hydrographiques, Paris*, 1895, (2) 17, 193.
- exécutés sur la côte de l'Équateur par le navire de guerre américain „Ranger“. („Notice to Mariners“, Washington, 1895, No. 22.) *A. hydrographiques, Paris*, 1895, (2) 17, 181.
- South America Pilot, The** —. Part 2. Comprising Magellan Strait, Tierra del Fuego and West Coast of South America, from Cape Virgins (S.E. Coast) to Panama Bay, including the Galápagos Island. 9th ed. London, Admiralty. 7 s. 6 d.
- Taylor, George W.**, Preliminary Catalogue of the Marine Mollusca of the Pacific Coast of Canada, with notes upon their distribution. *P. a. T. R. S. Canada, Ottawa*, 1895, (2) 1, Section IV, 17—100.

**Alaska**, Anchorages in —. Plan added, Lazy bay. 1915. London, 1895.

**Amérique du Nord**, côte Ouest, Colombie anglaise. Chenal Ogden et passages adjacents. 4886. Paris, 1895.

**Central America**. Corinto Harbour. 1 : 18 700. 660. London, 1895. 1 s.

- Chile, Coast of** —. Piti Palena inlet, Vallenar road, port of St. Domingo, San Andres bay, Inner port, Otway, Low, and Melinka ports. 1296. London, 1895. 2 s.
- , Plans on the coast of —. Lantaro cove, Tames bay, Coloso cove, Colorado cove. 2346. London, 1895. 1 s. 6 d.
- , Plans on the coast of —. Llico road and Vichuquen lagoon, Curanipo road, entrance to the river Maule, Port Tongoi. 1312. London, 1894. 1 s. 6 d.
- , Plans on the coast of —. Port Calbuco and Huito inlet. Reloncavi inlet. Sotomó bay. Condor, Ranu, Muicolpue, Milagro and Lamehuapi coves. Yenez bay. 1281. London, 1894. 1 s. 6 d.
- , Plans on the coast of —. Tictoc bay, Port San Pedro, Sheep cove, Small cove, Comau or Leteu inlet, Moche island, Buchupureo road. 1304. London, 1895. 1 s. 6 d.
- , Plan on the coast of —. Totoralillo bay, port of Huasco, Herradura de Carrizal, Pajonal cove, Port Copiapó, Ports Caldera and Calderilla, Port Flamenco, Chañeral de las Animas bay, Plan de Azúcar anchorage, Lavata bay, Arica road. 1302. London, 1895. 1 s. 6 d.
- , Costa de —. Isla Mocha. 1:40 000. 49. Santiago, 1894.
- , Planos de la costa de —. Ensenada Tames. 1:20 000. Caleta Lantaro. 1:10 000. 48. Santiago, 1894.
- Chili.** Baie de Coronel. Anses de Lota et de Colcura. 4829. Paris, 1895.
- , Canaux compris entre le port d'Ancud et Puerto Montt. 4876. Paris, 1895.
- , Côtes du —. Port Abtao. Entrée de la rivière Maullin. Anse Lamehuapi. Anse Ranu. Anse Condor. Baie de San Pedro. Île Mocha. Rivière Tolten. Anse Muicolpue. Anse Milagro. Baie de Queule. Puerto Montt. 4874. Paris, 1895.
- , Port et rivière Lebu. Rade de Llico et lagune de Vichuquen. Rade de Curanipe. Rade de Buchupureo. Entrée du Rio Impérial. Rade de Pichilemo. Port Quidico. Baie Yenez. Entrée de la rivière Maule. 4875. Paris, 1895.
- Chonos archipelago,** Anchorages in the —. Plans added: Anna Pink bay, Port Refuge, Patch cove. 1328. London, 1894. 1 s. 6 d.
- Ile Vancouver.** Ports Victoria et Esquimalt. 4824. Paris, 1895.
- Mexique.** Baie Tenacatita. Baie Chamela ou Perula. Baie et mouillage de Manzanilla. Baie Navidad. 4853. Paris, 1895.
- North America,** west coast. Sitka sound (the Norfolk sound of Vancouver). 0,5 inches. 2337. London, 1895. 1 s. 6 d.
- Paita,** Port — to Ayangui point. Plan added, Zorritos. 1813. London, 1895.
- Peru,** Plans of the coast of —. Pisco bay, Port Chilca, Chancay bay, Huacho bay, Barranca and Supé bays. 1347. London, 1894. 1 s. 6 d.
- , Plans of the coast of —. Ylo road, Islay bay, Atico road, Lomas road, Ports San Nicholas and San Juan, Independencia bay. 1340. London, 1894. 1 s. 6 d.

### 3. Asiatische Randmeere.

- Bassett-Smith,** P. W., Survey of the Macclesfield Bank, South China Seas. *G. J., London, 1895, 5, 73—75.*
- Credner,** Von Hongkong nach Singapore, und Tandjong Priok. Aus dem Reisebericht S. M. S. „Marie“, Kommandant —, Juni 1895. *A. d. Hydrogr. u. Marit. Meteorol., Berlin, 1895, 23, 329—330.*
- Dresky,** von, Von Amoy über die Pescadores, Amping und Takau nach Hongkong. Aus dem Reisebericht S. M. S. „Irene“, Kommandant —. *A. d. Hydrogr. u. Marit. Meteorol., Berlin, 1895, 23, 425—426.*
- Dahme,** P., Bemerkungen zu der Beschreibung der Küste von Annam. (Beiheft II des Jahrgangs 1894 der Annalen.) *A. d. Hydrogr. u. Marit. Meteorol., Berlin, 1895, 23, 91—92.*

- Duhme, P.**, Taifun in der China-See vom 8. bis zum 11. September 1894. *A. d. Hydrogr. u. Marit. Meteorol., Berlin*, 1895, 23, 478—480.
- Hegemann, Fr.**, Die Witterungs-, Eis- und Strömungsverhältnisse des Beringmeeres, der Beringstrasse und des nördlich von letzterer belegenen Eismeer. *D. G. Blätter, Bremen*, 1895, 18, 109—125.
- Héraud, G.**, Annuaire des marées de la Basse-Cochinchine et du Tonkin pour l'an 1896. 49 pag. Paris, 1895. 75 c. <sup>32.</sup>
- Hydrographic Notloe.** No. 10, of the Year 1895. Hydrographic Notice Relating to Alaska, Bering Sea, Aleutian Islands, &c., Yakutat Bay, Alaska, to Kamchatka, including Bering Sea and Strait. London, Admiralty. 9 d.
- Instructions nautiques** sur la mer et les îles du Japon, comprenant la Corée, la Tartarie russe et la mer d'Okhotsk, collationnées par le service des instructions nautiques. No. 767. XXVII-827 pag. Paris, 1895. Fr. 15.
- Knipping, E.**, Zur Entwicklungsgeschichte der Cyclonen in subtropischen Breiten. Nach Beobachtungen in Naha auf den Liukiu-Inseln. *A. d. Hydrogr. u. Marit. Meteorol., Berlin*, 1895, 23, 340—345. ††.
- Kretschmann**, Temperaturen des Wassers während der Fahrt von Tschifu nach Tschimulpo und zurück über Tschifu nach Tientsin (Taku-Rhede). Aus dem Reisebericht S. M. S. „Wolf“, Kommandant —. *A. d. Hydrogr. u. Marit. Meteorol., Berlin*, 1895, 23, 162—163.
- Mewius, F.**, Der Robbenfang im Beringsmeer. *G. Z., Leipzig*, 1895, 1, 698.
- Schmidt, Von Tshifu** nach Wusung. Aus dem Reisebericht S. M. S. „Alexandrine“, Kommandant —. *A. d. Hydrogr. u. Marit. Meteorol., Berlin*, 1895, 23, 281.
- Segelken, Fr.**, Eine Fahrt auf dem Yang-tse-Kiang und die Beschreibung dreier Taifune. *A. d. Hydrogr. u. Marit. Meteorol., Berlin*, 1895, 23, 166—169.
- Sondages exécutés dans le S.-E. de l'île Saint-George, Mer de Behring**, par le navire de guerre des États-Unis „Mohican“. („Notice to Mariners“, No. 8, Washington, 1895.) *A. hydrographiques, Paris*, 1895, (2) 17, 187.
- exécutés par le navire de guerre des États-Unis „Concord“ sur la côte ouest de Corée entre le groupe de Mackau et les îles Clifford. („Notice to Mariners“, No. 5, Washington, 1895.) *A. hydrographiques, Paris*, 1895, (2) 17, 173.
- exécutés par le steamer „Albatross“, de la commission des pêcheries des États-Unis. („Notice to Mariners“, No. 50, Washington, 1894.) *A. hydrographiques, Paris*, 1895, (2) 17, 185—186.
- Vej-haj-vej**, a, öböl. [Die Bucht von Wei-hei-wei.] *Vasárnapi Ujság*, 42, 303. ††.

- China sea.** Anamba islands. 0,42 inches. 1371. London, 1895. 2 s. 6 d.
- Durooh, Cape** — to Linden point. Plan added, Vitiav bay. 1316. London, 1895.
- Fusan harbour.** Plan added, Commemoration bay. 1259. London, 1894.
- Hong-Kong** (Chine). 4839. Paris, 1895.
- Japan.** Amarube zaki to Ando zaki. 0,45 inches. 2174. London, 1895. 2 s. 6 d.
- Go yo mai channel to Yezo strait, including Nemoro, Notsuke, and Tomari anchorages. 0,93 inches. 507. London, 1895. 2 s. 6 d.
- NW coast of Honshu. 1:73 360. 1483. Washington, 1895. \$ 0,25.
- Kobé and Hiogo bays. 5,0 inches. 2265. London, 1894. 1 s.
- Nagasaki harbor. 2,9 inches. 2415. London, 1895. 2 s.
- Nagasaki harbor. 1:12 200. 1437. Washington, 1895. 50 c.
- Oki Islands. 1:12 230. 1486. Washington, 1895. \$ 0,50.
- Omai saki to Tsurugi saki, including Suruga gulf and Sagami Ura. 0,45 inches. 953. London, 1895. 2 s. 6 d.
- Susaki harbour and Nomi ura. 2,9 inches. 995. London, 1895. 1 s. 6 d.
- north-west coast. Noto peninsula. 0,5 inches. 2243. London, 1895. 2 s. 6 d.
- Japan, côte Est de Yeso.** Baie de Hamanaka. Mouillage de Nemoro. Baie de Bokkiriso. 4915. Paris, 1895.
- , détroit de Yeso. Chenal de Notske. 4914. Paris, 1895.

- Kuril islands** from Nipon to Kamchatka. Plans added, Tokolan bay, Rubetsu bay. 2405. London, 1895.
- , Plans of the —. Plans added, Moyoro bay, Paramushiru strait, Kuril strait. 2128. London, 1895. 1 s. 6 d.
- Nipon**, Harbours and anchorages on the north coast of —. Shibayama harbour, Tsuiyama harbour, Tsuruga bay, Sakai harbour, Wajima anchorage. 2133. London, 1894. 1 s. 6 d.
- , Harbours and anchorages on the north coast of —. Kaka Ura and Kasa Ura. 6,0 inches. 2198. London, 1894. 1 s. 6 d.
- Port Arthur**, Approaches to —. New plan, Port Arthur. 1236. London, 1895.
- Russian Tartary**, Trinity bay to Eastern Bosporus, including Amur bay. 0.56 inches. 511. London, 1895. 2 s. 6 d.
- Saïgon** or Don-nai river. New plan, Coral bank in Saïgon river. 1269. London, 1895.
- Siam**, Golfe de —. Port de Koh Sichang. 4893. Paris, 1895.
- , Plans in the Gulf of —. Saracen bay, Pulo Panjang, Pulo Wai or Koh Kwang Noi. 2101. London, 1894. 1 s.
- Yezo**, Anchorages on the coasts of —. Plan added, Kushiro road. New plan, Hamanaka bay. 991. London, 1894. 1 s. 6 d.
- Yu Lin Kan bay**, Gaalong bay, etc. New Plans, Tai Chau or Thinhosa anchorages, Chun Lan harbour, Sama port. 1019. London, 1894.

#### 4. Indonesische, Ostaustralische und Polynesische Meeresteile.

- Albrand**, P., Mittheilungen über die Anseglung einiger Plätze im Golf von Tomini (Celebes) und der Rhede von Kalbut (Ost-Java). *A. d. Hydrogr. u. Marit. Meteorol.*, Berlin, 1895, 23, 282—285.
- Arnoldi**, von, Von Apia über Jaluit, Friedrich Wilhelmshafen und Herbertshöh nach Singapore. *A. d. Hydrogr. u. Marit. Meteorol.*, Berlin, 1895, 23, 41—43.
- Australia**, Côte est de l'—. Côte S.E. de la Nouvelle-Guinée. Notice hydrographique No. 9. (1894.) Supplément No. 2 aux Instructions No. 712. 11 pag. Paris, [1895] Impr. nat.
- Boyd**, A. J., A Remarkable Bottle-voyage. *P. a. T. Queensland Branch R. G. S. Australasia*, Brisbane, 1894, 9, 52—58.
- Hydrographische Bemerkungen** über die Gardner-, Longuerue- und Gressien-Inseln, den Bodin- und Angriffs-Hafen. *A. d. Hydrogr. u. Marit. Meteorol.*, Berlin, 1895, 23, 149—150.
- Joulié**, Traversée de Tahiti à Saïgon (15 juin—30 août 1895) de l'avisotransport le „Pourvoyeur“ commandé par —. *A. hydrographiques*, Paris, 1895, (2) 17, 47—56.
- Kan**, C. M., Het maritiem onderzoek van den Oost-Indischen archipel. *Ts. K. Nederlandsch Aardrijkskundig Genootschap*, Leiden, 1895, (2) 12, 363—394.
- Neu-Hannover**, Eine Umseglung der Insel —. *A. d. Hydrogr. u. Marit. Meteorol.*, Berlin, 1895, 23, 89—91. \* 1 : 550 000.
- New Zealand Pilot**, Hydrographic Notice. No. 2, of the Year 1895. Notice, No. 1, Relating to —. 6th ed., 1891. London. 3 d.
- Notices hydrographique** Nr. 9 de 1894. Côte Est d'Australie et côte S.E. de la Nouvelle-Guinée. Supplément Nr. II aux instructions Nr. 712. Paris, 1894.
- Pacific Islands**, Hydrographic Notice. No. 1, of the Year 1895. Notice, No. 2, Relating to —. Vol. I. Part 1 of 1890, and Part 2 of 1893. London. 1 s.
- , Hydrographic Notice. No. 7, of the Year 1895. Notice, No. 1, Relating to —. Vol. 2, 1891. London. 4 d.
- Philibert**, Au sujet d'une dépression subie par la „Durance“, dans sa traversée de Nouméa à Tahiti en juin 1894, avec un tracé rectifié de la trajectoire de cette dépression. *A. hydrographiques*, Paris, 1895, (2) 17, 13. †. \*



- Philibert**, Traversées de Tahiti à Nouméa et de Nouméa à Tahiti de l'avisotransport la „Durance“, commandé par —. *A. hydrographiques, Paris, 1895, (2) 17, 28—35.*
- Riedel**, J. G. F., Ein merkwürdiges Phänomen. [Eiskalter Wasserstrom bei der Insel Aalor.] *Globus, Braunschweig, 1895, 67, 340.*
- Samoa - Inseln**, Kreuzfahrten bei den —. 1. Aus dem Reisebericht S. M. S. „Falke“, Kommandant Graf Heinrich Moltke. 2. Aus dem Reisebericht S. M. S. „Bussard“, Kommandant Scheder. *A. d. Hydrogr. u. Marit. Meteorol., Berlin, 1895, 23, 124—126.*
- Scheder**, Aus dem Reisebericht S. M. S. „Bussard“, Kommandant —, für die Zeit vom 15. bis 26. Oktober 1894. I. Beiträge zur Segelanweisung. A. Upolu. B. Tutuila. C. Savaii. II. Wind und Wetter. III. Strom. *A. d. Hydrogr. u. Marit. Meteorol., Berlin, 1895, 23, 86—89. ††.*
- , Von Auckland nach Akaroa und Lyttelton. Aus dem Reisebericht S. M. S. „Bussard“, Kommandant —. *A. d. Hydrogr. u. Marit. Meteorol., Berlin, 1895, 23, 330.*
- , Von Sydney über Suva nach Apia und Kreuzfahrt innerhalb der Samoa-Gruppe, vom 9. April bis 1. Mai 1895. Aus dem Reisebericht S. M. S. „Bussard“, Kommandant —. *A. d. Hydrogr. u. Marit. Meteorol., Berlin, 1895, 23, 473—474.*
- Sondages exécutés par le navire de guerre anglais „Dart“**, en novembre et décembre 1893 et en juin 1894. („List of Oceanic Depths“, etc., Londres, février 1895.) *A. hydrographiques, Paris, 1895, (2) 17, 189.*
- exécutés par le navire de guerre anglais „Penguin“ en juillet 1893, janvier, juin et août 1894. („List of Oceanic Depths“, etc., Londres, février 1895.) *A. hydrographiques, Paris, 1895, (2) 17, 190—192.*
- exécutés par le navire de guerre anglais „Penguin“, en juillet 1893, août et septembre 1894. („List of Oceanic Depths“, etc., Londres, février 1895.) *A. hydrographiques, Paris, 1895, (2) 17, 188.*
- Stock**, J. P. van der, Studiën over Getijden in den Indischen Archipel. XII. Cotidal lines in de Java- en Chineesche Zee. *Ts. van het K. Inst. van Ingenieurs, Afdeling Nederlandsch-Indië, 1894—95, Batavia, 1895. 38 pag. 2\*.*
- Wharton**, W. J. L., Deep Sounding in the Pacific. *Nature, London and New York, 1895, 52, 550.*

**Anamba islands** (north-eastern groups). 0,97 inches. 2244. London, 1895. 2 s. 6 d.

**Archipel de la Société**. Île Mopelia. 4879. Paris, 1895.

**Australia**, south-east coast. Jervis bay. 3,9 inches. 567. London, 1895. 3 s.

**Australië**, côte Nord, détroit de Torrès. Port de l'île Thursday. 4880. Paris, 1895.

**Ball**, Harbours and anchorages between — and Timor. New plan, Bima bay. Plans added, Coaling station anchorage, Waingapu road, Koepang road. 935. London, 1895.

—, Plans of anchorages in —, Lombock, Sumbawa, and adjacent islands. Tejakula anchorages, Benoa channel, Chanja road, Kombal bay, Ampenan road, Bangsal Barat anchorage, Labuan Chari anchorage, Lombock bay, Labuan Tering bay, Alas strait, Piju or Peejan bay, Taliwang or Chereweh bays, Nanga Miru bay, Kilo road, Kambu road, Waworada bay, Saubi road. 895. London, 1895. 1 s. 6 d.

**Bornéo**, côte NO. Baies de Gaya et de Sapangár. Port de Gaya. Mouillage de Dinawan. 4904. Paris, 1895.

—, North-western part of Sibuko bay. 0,73 inches. 2099. London, 1895. 2 s. 6 d.

**Détroit de la Sonde et ses abords**. 4838. Paris, 1895.

- Flores**, Plans of anchorages in — and adjacent islands. Pamali bay, Gili Lawa bay, Molo strait and approaches, Molo strait, Bajo strait, Reo bay, Geliting road, Rium bay, Lolakota bay, Maumeri road, Kongo bay, Ipih bay, Wai Mokeh road, Sungi Menasa road, Baars or Kabia island. 2466. London, 1895. 1 s. 6 d.
- Kilikilli**, Mouillage de Malo —. Abords de la baie Pallikulo. Mouillage de Tangoa. Anse Baldwin. Mouillage du cap Lisburn. 4870. Paris, 1895.
- Kusaie** or Ualan island and anchorages. Kusaie or Ualan island (Strong island). Coquille harbour, Chobrol harbour, Port Bérard, Port Lottin. 978. London, 1895. 2 s. 6 d.
- Malacca**, Presqu'île de —, côte Est. Entrée de la rivière Rumpin. Tringano. Port de la Grande Redang. Entrée de la rivière Pahang. Rade de Patani. Entrée de la rivière Kuatan. Rade de Singora. 4891. Paris, 1895.
- New Guinea**, Anchorages in islands of the north-west part of —. Plans added, Saonck anchorage, Moreha road. 912. London, 1895.
- , Plans of anchorages on the north coast of —. Little Geelwink bay, Dorei harbour, Wairur road, Jendee road, Andai anchorage, Wandamui road, Wendesi road, Warmafu road, Korrido anchorage, Anus anchorages, Wari bay, Awek road, Mokmer road, Serui road, Manokwar anchorage, Ansu road, Manupu anchorage, Entrance to Mamberonmo river, Matterer bay, Jamna road, Humboldt bay. 2467. London, 1895. 1 s. 6 d.
- New Hebrides**, Ambrym island. 1,0 inches. 2225. London, 1894. 2 s. 6 d.
- , Anchorages in Epi island. Yemyu cove, Nelson bay, Foreland anchorage, Diamond bay, Ringdove bay. 5,9 inches. 2132. London, 1894. 1 s. 6 d.
- , Anchorages in the —. Rannon anchorage, Sasun bay, Craig cove, Masevonu anchorage, Losolav anchorage, Dip point anchorage. 856. London, 1894. 1 s. 6 d.
- , Epi and adjacent islands. 0,97 inches. 2226. London, 1895. 2 s. 6 d.
- islands. Malo island to Efate island. 0,25 inches. 1570. London, 1894. 2 s. 6 d.
- , Maskelyne islands (plan, Vao anchorage). 3,0 inches. 2165. London, 1894. 1 s. 6 d.
- North Pacific**, Islands in the —. Plans added, Necker island, Nihoa or Modu Manu (Bird island). 2169. London, 1895.
- North Pacific Ocean**, Islands and anchorages in the —. Fanning island, English harbour, Washington island, Christmas island, west side and entrance to the lagoon of Christmas island, Johnston (Cornwallis) island and reef, Johnston (Cornwallis) island anchorage, Palmyra island. 2867. London, 1895. 2 s. 6 d.
- Nouvelles-Hébrides**, Anse de Craig. Mouillage de la pointe Dip (île Ambrym). Mouillage de Vao (île Malekula ou Mallicolo). Mouillage de Foreland. Baie de Nelson. Baie de Ringdove (île Épi). 4905. Paris, 1895.
- , Canal Pekoa ou du Segond et canal Wawa ou du Bruat. 4867. Paris, 1895.
- , Iles Maskelyne. 4913. Paris, 1895.
- , Port Sandwich. 4865. Paris, 1895.
- Rossel island** and its lagoon. Plan added, Pwenegwa harbour. 1473. London, 1895.
- Serwatti**, Plans of anchorages in — and Tenimber islands. Rumah Kuda bay and Nusa Mitam, Babar strait, Tapa road, Batu Merah anchorage, Nika anchorage, Wattawah road, Ritabel bay, Wailutu road, Sabiani anchorage, Egeron strait. 2465. London, 1895. 1 s. 6 d.
- Singapour**, New Harbour. 4855. Paris, 1895.
- Solomon islands**, Anchorages in the —. Viru harbour, Rendova harbour. 2,0 and 4,0 inches. 2355. London, 1895. 1 s. 6 d.
- , Márovo lagoon. 1,0 inch. 2383. London, 1895. 1 s.
- , New Georgia, Wana wana to Mbulo Island. 0,5 inches. 2601. London, 1895. 2 s. 6 d.
- Stiller Ocean**, Südlicher —. Samoa-Inseln. Upolu. Hafen von Apia. 1 : 7500. 51 × 50,5 cm. Farbendr. 107. Berlin, 1895. M. 0,50.

- Sumba**, Plans of anchorages in —, Timor, and adjacent islands. Memboro road, Terong road, Lawayang road, Ilwaki road, Seba road, Batu Bau road, Karbaffo bay, Baah road. 2468. London, 1895. 1 s. 6 d
- Surabaya**, Bali, and Sapudi straits. New plan: Buleleng road. 934. London, 1895.
- Sydney inlet** to Nitinat, including Clayoquot and Barclay sounds. Plan added: Stamp harbour. 584. London, 1895.
- Tahiti**, North coast of —: Papiete pass to Papenu pass. 3,99 inches. 1158. London, 1895. 3 s. 6 d.
- Tasmania**, south coast. Frederick Henry and Norfolk bays. 1,71 inches. 809. London. 2 s. 6 d.
- Tasmanie**. Port Arthur. Havre Burnett. 4878. Paris, 1895.

## D. Indischer Ocean.

## 1. Allgemeines.

- Bay of Bengal Pilot**, Hydrographic Notice. No. 4, of the Year 1895. Notice, No. 1, relating to —. 2<sup>nd</sup> ed., 1892. London. 6 d.
- Bentivoglio**, T., Analisi dei sedimenti marini di alcune profondità del Mar Rosso. *Atti S. dei Naturalisti di Modena*, 1893, (3) 11. 185—202. †. \*
- Krümmel**, O., Die Fortschritte der Ozeanographie 1893 und 1894. Indischer Ocean. Indische Nebenmeere. *G. Jb., Gotha*, 1895, 18, 205—207.
- Mer Rouge**, Instructions nautiques sur la — et le golfe d'Aden, collationnées par le service des instructions nautiques. No. 762. XVIII-478 pag. Paris, 1895. Fr. 8.
- Persian Gulf Pilot**, Hydrographic Notice. No. 8, of the Year 1895. Notice, No. 1, Relating to the —. 3<sup>rd</sup> ed., 1890. London. 3 d.
- Sondages exécutés par le navire à vapeur „Scotia“**, de la „Telegraph Construction and Maintenance Company“, en novembre et décembre 1893. („List of Oceanic Depths“, etc., Londres, février 1895.) *A. hydrographiques, Paris*, 1895, (2) 17, 167.
- exécutés par le navire de guerre anglais „Egeria“, en mars 1894. („List of Oceanic Depths“, etc., Londres, février 1895.) *A. hydrographiques, Paris*, 1895, (2) 17, 172.
- exécutés par le navire de guerre anglais „Egeria“, en mars et avril 1894. („List of Oceanic Depths“, etc., Londres, février 1895.) *A. hydrographiques, Paris*, 1895, (2) 17, 168—169.
- exécutés par le navire de guerre de l'Inde anglaise „Investigator“, en octobre et novembre 1893. („List of Oceanic Depths“, etc., Londres, février 1895.) *A. hydrographiques, Paris*, 1895, (2) 17, 170—171.
- Stüben**, R., Bemerkungen über den Südwestmonsun im Indischen Ocean im Sommer 1894. *A. d. Hydrogr. u. Marit. Meteorol., Berlin*, 1895, 23, 378—379.

- Mer Rouge**. Kosëir. Port de Bérénice. Khor Dhul-Lawa, Khor Shinab. Mersa Sheikh-Barud. Port de Tor. Les Frères. Récif Dædalus. Sherm Hassey. Sherm Yahar. Sherm Djubba. Sherm Wedj. Sherm Yenbo 4900. Paris, 1895.
- Meteorological Charts** of the Red Sea. Official No. 106. Published by the Authority of the Meteorological Council, London. 24 Charts. London, 1895. limp cloth 21 s. Imp.-Fol.

## 2. Australische und Asiatische Küsten.

- Atjeh**, Aus dem neuesten Segelbandbuch für — (Atshin), Nord-Sumatra. (Schluss.) *A. d. Hydrogr. u. Marit. Meteorol., Berlin*, 1895, 23, 17—27.

- Australia Directory.** Vol. 3. North, North-West and West Coasts, from the Gulf of Carpentaria to Cape Leeuwin: Being chiefly the Result of Various Surveys made by Order of the Lords Commissioners of the Admiralty. Originally Compiled by Charles B. Yule. 3<sup>rd</sup> ed. London. 4 s. 6 d.
- Chapman, R. W., and Inglis,** The Tides of Port Adelaide. *P. Austr. Ass. Advancement Sc. for 1893, 1894.* 5, 277—279.
- Dahme, P.,** Aroe-Bai, Sumatra. *A. d. Hydrogr. u. Marit. Meteorol., Berlin,* 1895, 23, 169—171.
- Hindustan Pilot.** Hydrographic Notice. No. 6, of the Year 1895. Notice, No. 1, Relating to West Coast of —. 3<sup>rd</sup> ed., 1891. London. 3 d.
- Report of the Committee No. 2.** The Tides of the Coast of South Australia. *P. Austr. Ass. Advancement Sc.,* 1893, 4, 230—232.

- Arable.** Aden et baies adjacentes. 4906. Paris, 1895.
- Mer Rouge.** Baie de Kamaran. Rade de Hodeida. Baie du Village. Port de Kamaran. Khor Ghuleifaka. 4901. Paris, 1895.
- Sumatra,** Anchorages on the west coast of —. Plans added: Tabujong road, Mansalar by. 855. London, 1895.
- , Plans of anchorages on the west coast of —. Krung Raba, Sidoh, Riau and Lehong, Lambesoi, Sinabang, Tapak, Siaba, Tabekat, Silugui, and Katorei bays, Channel between Great and Little Simalu islands, Telok Dalam, Telok Luagundi, Tello roadstead, Naku anchorage. 2284. London, 1895. 1 s. 6 d.
- , Plans of the west coast of —. Simalafeh and Siberut bays, Bunga bay, Hurlock bay, Siuban bay, Kawur or Sambat bay, Semebaai bay, Pulo Pinang harbour, and Kroé road. 866. London, 1895. 1 s. 6 d.
- , west coast. Koninginne bay and Padang road. 5,14 inches. 212. London, 1894. 1 s. 6 d.

### 3. Afrikanische Küsten.

- [Elson, E.,] Strömungen an der Ostküste Afrikas, zwischen Kap Guardafui und Sansibar, während des Südwestmonsuns. *A. d. Hydrogr. u. Marit. Meteorol., Berlin,* 1895, 23, 129—130.
- Halfern,** von, Meteorologische Verhältnisse der Küste von Deutsch-Ostafrika. Nach einem Bericht des Kommandos S. M. Krzr. „Möwe“, Kommandant —. *A. d. Hydrogr. u. Marit. Meteorol., Berlin,* 1895, 23, 2—6.
- Imhoff,** Traversée d'Obock à Majunga du transport le Vinh-Long, commandé par —. *A. hydrographiques, Paris,* 1895, (2) 17, 25—27.
- Indian Ocean,** Hydrographique Notice. No. 9, of the Year 1895. Notice No. 1, Relating to Islands in the Southern —, Westward of Longitude 80°, East, including Madagascar, 1891. London. 9 d.
- Köppen, W.,** Ueber den Khamsin im Golf von Tadjura. *A. d. Hydrogr. u. Marit. Meteorol., Berlin,* 1895, 23, 311—313. ††.
- Küste,** Beschreibung der — Deutsch-Ostafrikas von der Mündung des Umba-Flusses bis zur Insel Ulenge. Vom Kommando S. M. Krzr. „Möwe“. *A. d. Hydrogr. u. Marit. Meteorol., Berlin,* 1895, 23, 6—10.
- Madagascar,** Ile de —, côte N.-O. Notice hydrographique No. 2. (1895.) Supplément No. 11 aux Instructions No. 682. 7 pag. Paris, 1895, Impr. nat.
- Mansa-Bai,** Segel-Anweisung für die —. Vom Kommando S. M. Krzr. „Möwe“. *A. d. Hydrogr. u. Marit. Meteorol., Berlin,* 1895, 23, 12—14.
- Moa-Bai,** Segelanweisung für die —. Vom Kommando S. M. Krzr. „Möwe“. *A. d. Hydrogr. u. Marit. Meteorol., Berlin,* 1895, 23, 10—12.
- Notice hydrographique No. 2.** de 1895. Ile de Madagascar (côte N.O.). Supplément Nr. IX aux instructions Nr. 682. Paris, 1895.
- Port Natal,** Bemerkungen über —, Südost-Afrika. *A. d. Hydrogr. u. Marit. Meteorol., Berlin,* 1895, 23, 204—206.

**Segel-Handbuch** für die Küste von Deutsch-Ostafrika u. die Insel Zanzibar. Herausg. vom Reichs-Marine-Amt. X-150 pag. ††. \*. Berlin, 1895, D. Reimer in Komm. Geb. in Leinw. M. 3.

**Tadjura**, Ueber den Khamsin im Golf von —. Von W. K. *Met. Z.*, Wien, 1895, 12, 239—240.

**Aden**, Gulf of —. Salt lake, Bud Ali, Tajura, Étoile and Boutres anchorages. 6,0 inches. 2090. London, 1894. 1 s. 6 d.

**Africa**, Red Sea. Hanfela bay. 2,0 inches. 733. London, 1894. 1 s. 6 d.

—, Costa Oriental. Lisboa, 1894.

—, east coast. Monsa and Tanga bays. 1,92 inches. 663. London, 1894. 2 s. 6 d.

**Afrika**, Ost-Küste. Mwambani-Bai. 1:25 000. 80,5 × 66 cm. Farbendr. 123. Berlin, 1895. M. 1,50.

—, —. Pangani-Mündung. 1:12 500. 31 × 38,5 cm. Farbendr. 118. Berlin, 1895. M. 0,30.

—, —. Pemba-Kanal. 1:150 000. Mit Karton: Wasini-Kanal. 1:25 000. 86,5 × 70 cm. Kupferst. 122. Berlin, 1895. Auf Leinw. M. 2,50.

**Madagascar**, Anchorages on the east coast of —. Fénériver, Foule point anchorage, St. Lucia bay (Manafiafi), Fort Dauphin anchorage (Faradifai), Ytapère bay. 686 pag. London, 1895. 1 s. 6 d.

—, Anchorages on the east coast of —. Tangtang harbour, Hastie road and port Choiseul, Angontsi road, Port Memoria, Vinambé bay. 680. London, 1894. 1 s. 6 d.

—, côte Ouest. Baie de Baly. 4912. Paris, 1895.

—, côte N.O. Baie de Moramba. 4847. Paris, 1895.

—, —. De la pointe Komany à Tanjona. Édition provisoire. 4852. Paris, 1895.

—, —. De la pointe Marolahy à la pointe Maromanjo, baie de Mahajamba. 4861. Paris, 1895.

—, —. De Nosy Valiha à la pointe Ambatomifoko. 4858. Paris, 1895.

—, —. Mouillages de Mojanga. Publication provisoire. 4849 bis. Paris, 1895.

—, east coast. Antongil bay to Ambatosoa. 0,09 inches. 759 B. London, 1895. 2 s.

—, west coast. Cape St. Andrew to Bevato island. 0,09 inches. 759 A. London, 1895. 2 s.

—, —. St. Augustine and Tulléar bays. 1,1 inches. 692. London, 1895. 1 s. 6 d.

—, north-west coast. Bombetoke bay, and delta of the Betsiboka river. 1,2 inches. 701. London, 1895. 2 s. 6 d.

—, —. Mahajamba bay. 0,9 inches. 702. London, 1895. 1 s. 6 d.

**Mer Rouge**. Baie d'Anfila ou Hanfela. 4899. Paris, 1895.

—. Port Massawa. 4916. Paris, 1895.

**Moçambique**, Provincia de —. Reconhecimento hydrographico da Bahia de Bazaruto. 1:200 000. Lisboa, 1894.

**Mojanga**, Tableau des marées de — (Madagascar). Nr. 765. Paris, 1895.

**Red sea**. Trinkitat harbour. 12,0 inches. 675. London, 1895. 1 s. 6 d.

-----  
**Druck von W. Pormetter in Berlin.**  
-----







UNIVERSITY OF MICHIGAN



3 0016 03662 9391

1

